

ပြည်ထောင်စုသမ္မတ မြန်မာနိုင်ငံတော်အစိုးရ
စိုက်ပျိုးရေး၊မွေးမြူရေးနှင့် ဆည်မြောင်းဝန်ကြီးဌာန
ကျေးလက်ဒေသဖွံ့ဖြိုးတိုးတက်ရေးဦးစီးဌာန



National Community Driven Development Project

လူထုဗဟိုပြုစီမံကိန်း

အင်္ဂပူမြို့နယ် ၊ ဧရာဝတီတိုင်းဒေသကြီး

ကျေးရွာဖွံ့ဖြိုးရေးအစီအစဉ်



ဌာနခွဲကွင်းကျေးရွာအုပ်စု၊ သရက်ကုန်းကျေးရွာ

၂၀၁၈-ခုနှစ်

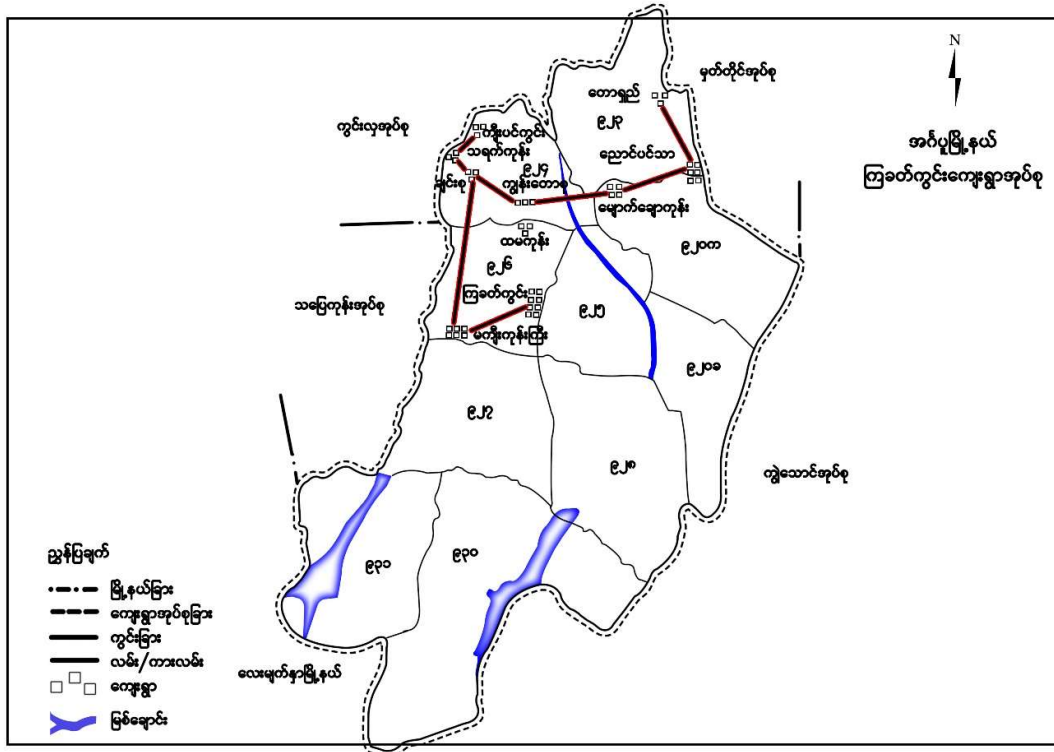
မာတိကာ

အကြောင်းအရာ	စာမျက်နှာ
၁။ အင်္ဂုပုမြို့နယ် အခြေပြမြေပုံ.....	၂
၂။ ကြခပ်ကွင်းကျေးရွာအုပ်စုအခြေပြမြေပုံ.....	၃
၃။ ကြခပ်ကွင်းအုပ်စုတွင်ပါဝင်သော ကျေးရွာများစာရင်း.....	၃
၄။ ကျေးရွာသမိုင်းကြောင်း နှင့် ကျေးရွာအခြေခံအချက်အလက်များ	
၄.၁။ ကျေးရွာသမိုင်းကြောင်း	၄
၄.၂။ ကျေးရွာတွင်းရှိအထောက်အပံ့ရရှိနိုင်သောအဆောက်အအုံများ	၄
၄.၃။ ကျေးရွာသူ/သားများ၏ အဓိကစီးပွားရေးလုပ်ငန်းများ	၄
၄.၄။ ကျေးရွာတွင်းပိုင်ဆိုင်မှု၊ မြေယာဧရိယာနှင့် သဘာဝသယံဇာတများ	၄
၄.၅။ ကျေးရွာတွင်းအခြားသက်ဆိုင်သောသတင်းအချက်အလက်များ	၄
၅။ လူထုပူးပေါင်းပါဝင်သော လူမှုဆန်းစစ်ခြင်းနှင့် အကဲဖြတ်ခြင်းလုပ်ငန်းစဉ် အကျဉ်းချုပ်ဇယား	၅
၆။ ကျေးရွာဖွံ့ဖြိုးရေးအစီအစဉ်အတွက်အသုံးပြုသော PRA TOOL တစ်ခုချင်းစီ၏ သုံးသပ်ချက်များ	
၆.၁။ ကျေးရွာလူမှုရေးနှင့် အရင်းအမြစ်ပြမြေပုံ (Social and Resource Map)	၆-၇
၆.၂။ ရာသီခွင်ပြ-ပြက္ခဒိန် (Seasonal Calender)	၈-၉
၆.၃။ ဥစ္စာနေကြွယ်ဝမှုအဆင့်သတ်မှတ်ခြင်း (Wealth Ranking).....	၁၀-၁၁
၆.၄။ ကျား-မပင့်ကူအိမ်သုံးသပ်ခြင်း (Spider Diagram)	၁၂-၁၃
၆.၅။ ပိုင်ဆိုင်မှုသုံးသပ်ခြင်း (Asset Mapping)	၁၄-၁၅
၆.၆။ အဖွဲ့အစည်းချိတ်ဆက်မှုဇယား (Venn Diagram)	၁၆-၁၇
၇။ ကော်မတီများရွေးချယ်ခြင်းနှင့်ကျေးရွာဖွံ့ဖြိုးရေးအစီအစဉ်ဆောင်ရွက်မှု မှတ်တမ်းခါတ်ပုံ	၁၈-၁၉
၈။ ကျေးရွာကော်မတီဝင်များစာရင်း	၂၀
၉။ ကျေးရွာအခြေခံအချက်အလက် ပုံစံ ၈-၁ (PC-1)	၂၁-၂၃
၁၀။ စီမံကိန်းစက်ဝန်းအချိန်ဇယား ပုံစံ ၈-၂(PC-2)	၂၄
၁၁။ ကျေးရွာဖွံ့ဖြိုးရေးဦးစားပေးအစီအစဉ် ပုံစံ ၈-၃ (PC-3)	၂၅-၂၆
၁၂။ ကျေးရွာပထမအကြိမ် အစည်းအဝေးမှတ်တမ်း	၂၇-၂၈
၁၃။ ကျေးရွာဒုတိယအကြိမ် အစည်းအဝေးမှတ်တမ်း	၂၉-၃၀
၁၄။ ကဏ္ဍအလိုက်ဦးစားပေးဖွံ့ဖြိုးရေးလုပ်ငန်းစဉ်များ	၃၁
၁၅။ LIFT ၏နည်းပညာအကူအညီဖြင့် (၂၀၁၆)ခုနှစ်တွင် ရေးဆွဲထားသောအချက်အလက်အား.....	၃၁-၃၂
ကိုးကားအသုံးပြုထားပါသည်။	

၁။အင်္ဂါပူမြို့နယ် အခြေအနေပြမြေပုံ



၂။ ကြမ်ကွင်း ကျေးရွာအုပ်စုအခြေပြမြေပုံ



၃။ ကြမ်ကွင်းကျေးရွာအုပ်စုတွင်ပါဝင်သော ကျေးရွာများစာရင်း

စဉ်	ကျေးရွာအမည်	အိမ်ထောင်စု	ကျား	မ	လူဦးရေစုစုပေါင်း
၁။	ကျွန်းတော	၅၆	၉၆	၉၈	၁၉၄
၂။	ညောင်ပင်သာ	၆၅	၁၅၆	၁၆၃	၃၁၉
၃။	တောရှည်	၉၆	၁၅၇	၁၈၉	၃၄၆
၄။	မျောက်ချောကုန်း	၁၅၂	၃၅၀	၃၄၆	၆၉၆
၅။	ကြမ်ကွင်း	၈၅	၁၂၆	၁၂၆	၂၅၂
၆။	ထန်းမကုန်း	၃၅	၅၇	၅၇	၁၁၄
၇။	မကျီးကုန်း	၁၉၀	၃၂၁	၃၃၃	၆၅၄
၈။	ကွမ်းခြံစု	၅၉	၁၀၅	၉၀	၁၉၅
၉။	ချင်းစု	၇၆	၁၆၃	၁၆၅	၃၂၈
၁၀။	သရက်ကုန်း	၁၈	၃၅	၃၅	၇၀

၄။ ကျေးရွာသမိုင်းကြောင်း နှင့် ကျေးရွာအခြေခံအချက်အလက်များ

၄.၁။ ကျေးရွာသမိုင်းကြောင်း

သရက်ကုန်းကျေးရွာသည်လွန်ခဲ့သော နှစ်ပေါင်း(၅၀)ခန့်ကတည်ရှိခဲ့ပါသည်။ သရက်ပင်ကြီး ရှိသောပတ်ဝန်းကျင်တွင် စတင်ရွာတည်သောကြောင့်သရက်ကုန်းဟုခေါ်တွင်ခဲ့ပါသည်။

၄.၂။ ကျေးရွာတွင်းအထောက်ပံ့ရရှိနိုင်သော အဆောက်အအုံများ

ကျေးရွာတွင် အဆောက်အအုံအနေဖြင့် ဘာမှမရှိပါ။

၄.၃။ ကျေးရွာသူ/သားများ၏ အဓိက စီးပွားရေးလုပ်ငန်းများ

ရွာသူ/ရွာသားများ၏ အဓိက စီးပွားရေးမှာ လယ်ယာစိုက်ပျိုးရေး ဖြစ်သည်။

၄.၄။ ကျေးရွာတွင်းပိုင်ဆိုင်မှု၊မြေယာဧရိယာနှင့် သဘာဝသယံဇာတများ

မွေးမြူရေးတိရစ္ဆာန်၊ကျွဲနွား၊လယ်ယာ၊စက်ဘီး၊ဖုန်းတို့ ရှိပါသည်။

၄.၅။ ကျေးရွာတွင်းအခြားသက်ဆိုင်သော သတင်းအချက်အလက်

ဂေါပက၊ရပ်မိရပ်ဖ ၊ကျေးရွာအုပ်ချုပ်ရေးအဖွဲ့ ၊တောင်သူလယ်သမားအဖွဲ့၊ ကျောင်းကော်မတီ ၊အရန်မီးသတ်၊ သမငွေစုငွေချေးအဖွဲ့ တို့သည် ကျေးရွာအတွင်း တည်ရှိသော အဖွဲ့ဖြစ်သည်။ အထွေထွေအုပ်ချုပ်ရေး အဖွဲ့၊ စိုက်ပျိုးရေးဘဏ် ၊မြို့နယ် အရန်မီးသတ်အဖွဲ့ တို့သည် ကျေးရွာအပြင်ဘက်တွင် ရှိသောအဖွဲ့ များဖြစ်သည်။

၅။ လူထုပူးပေါင်းပါဝင်သော လူမှုဆန်းစစ်ခြင်းနှင့် အကဲဖြတ်ခြင်းလုပ်ငန်းစဉ် အကျဉ်းချုပ်ဇယား

နေ့စွဲ	အသုံးပြုခဲ့သော PRA Tool များ	အစည်းအဝေးတွင် ပါဝင်ဆွေးနွေးသူများ			အဓိကဆွေးနွေးချက်များ
		ကျား	မ	ပေါင်း	
၂၀.၈.၂၀၁၈	လူမှုရေးနှင့် အရင်းအမြစ်ပြ မြေပုံ (Social and Resource Map)	၁၀	၇	၁၇	လယ်ယာလုပ်ငန်း၊အရင်းအမြစ်၊ တိုင်းရင်းသားလူမျိုးစု၊လူနေမှု အခြေခံ အဆောက်အအုံ။
၂၀.၈.၂၀၁၈	ရာသီခွင်ပြ-ပြက္ခဒိန် (Seasonal Calendar)	၅	၅	၁၀	ရာသီဥတု၊လယ်ယာစိုက်ပျိုးရေး၊ ကျန်းမာရေး၊လမ်းပန်းဆက်သွယ်ရေး၊ ဝင်ငွေ/ထွက်ငွေ၊အစာရေစာဖူလုံမှု၊ ပွဲတော်ရက်၊အားလပ်ချိန်။
၂၀.၈.၂၀၁၈	ဥစ္စနေကြွယ်ဝမှုအဆင့် (Wealth Ranking)	၇	၆	၁၃	နွမ်းပါးသောအိမ်ထောင်စု(၃၃)စု၊လယ် ယာမြေမရှိခြင်း၊အလုပ်အကိုင်ရှားပါးခြင်း၊ ပညာရေး။
၂၀.၈.၂၀၁၈	ပင့်ကူအိမ်သုံးသပ်ခြင်း (Spider Diagram)	၁၂	၉	၂၁	အမျိုးသမီးများ အိမ်မှုကိစ္စများတွင်သာ အချိန်ကုန်နေခြင်း၊ဝင်ငွေရလုပ်ငန်း နည်းပါးခြင်း။
၂၀.၈.၂၀၁၈	ပိုင်ဆိုင်မှုသုံးသပ်ခြင်း (Asset Mapping)	၅	၇	၁၂	အပ်ချုပ်စက်၊ဈေးဆိုင်ကို အမျိုးသမီး သုံးစွဲမှုများသည်။လယ်စက်ဘီး၊ဆိုလာ၊ ဆိုင်ကယ်၊ဖုန်း၊ကျွဲနွားများကို အမျိုးသား/ သမီးတို့က သုံးစွဲကြသည်။
၂၀.၈.၂၀၁၈	အဖွဲ့အစည်းချိတ်ဆက်မှု (Venn Diagram)	၉	၁၀	၁၉	ကျေးရွာတွင်း နှင့် ပြင်ပအဖွဲ့အစည်းများ သည် ၎င်းတို့၏တာဝန်အလိုက် သြဇာ လွှမ်းမိုးမှုရှိကြသည်။

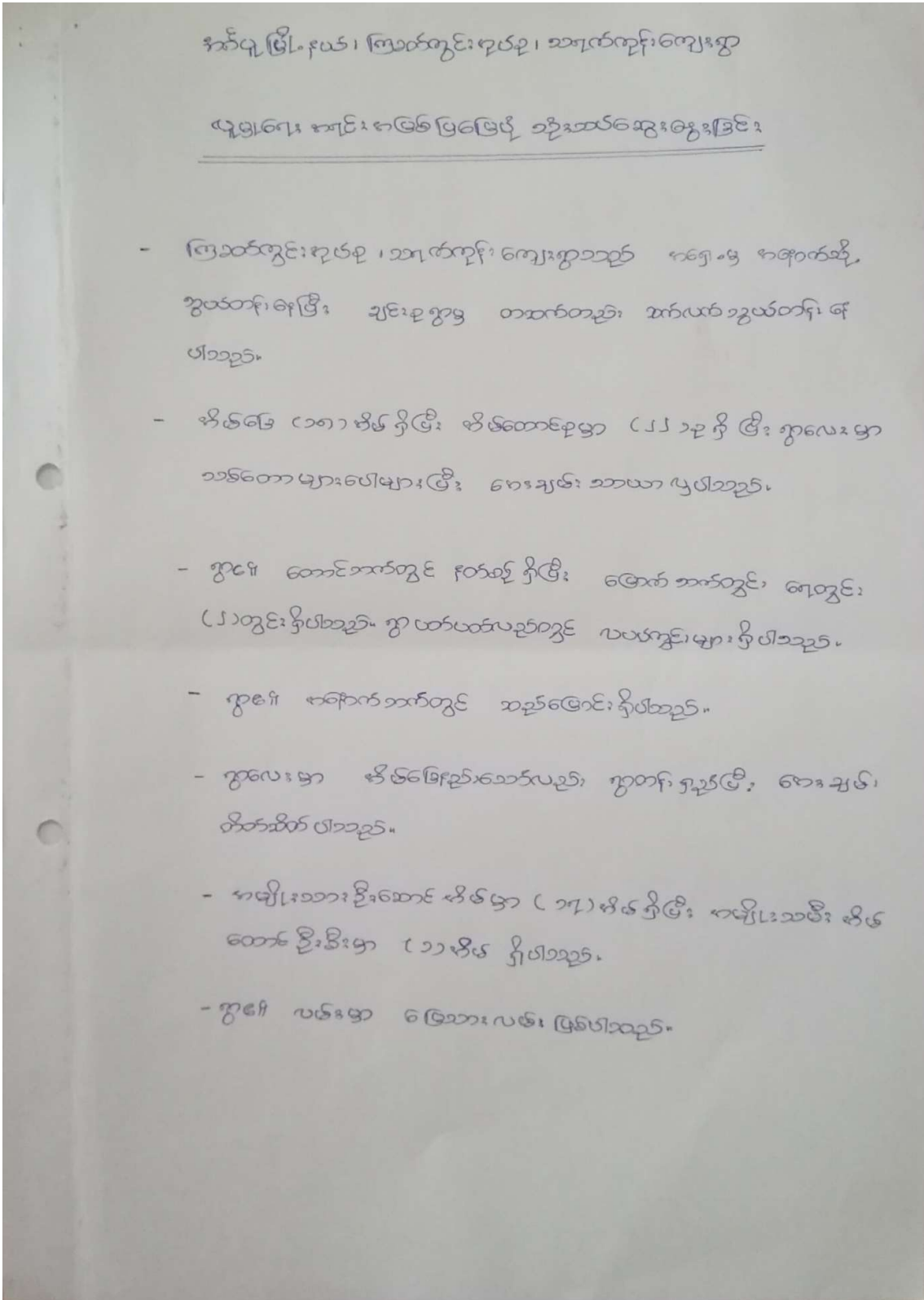
၆။ ကျေးရွာဖွံ့ဖြိုးရေးအစီအစဉ်အတွက်အသုံးပြုသော PRA Tool တစ်ခုချင်းစီ၏ သုံးသပ်ချက်

၆.၁။ ကျေးရွာလူမှုရေးနှင့် အရင်းအမြစ်ပြမြေပုံ (Social and Resource Map)

အင်္ဂုပူမြို့နယ်၊ ကြာခပ်ကွင်းကျေးရွာအုပ်စု ၊ သရက်ကုန်းကျေးရွာ



လူမှုရေးနှင့် အရင်းမြစ်ပြုပြင်မှုအဖွဲ့အစည်းများ နှင့်ဆန်းစစ်ခြင်း



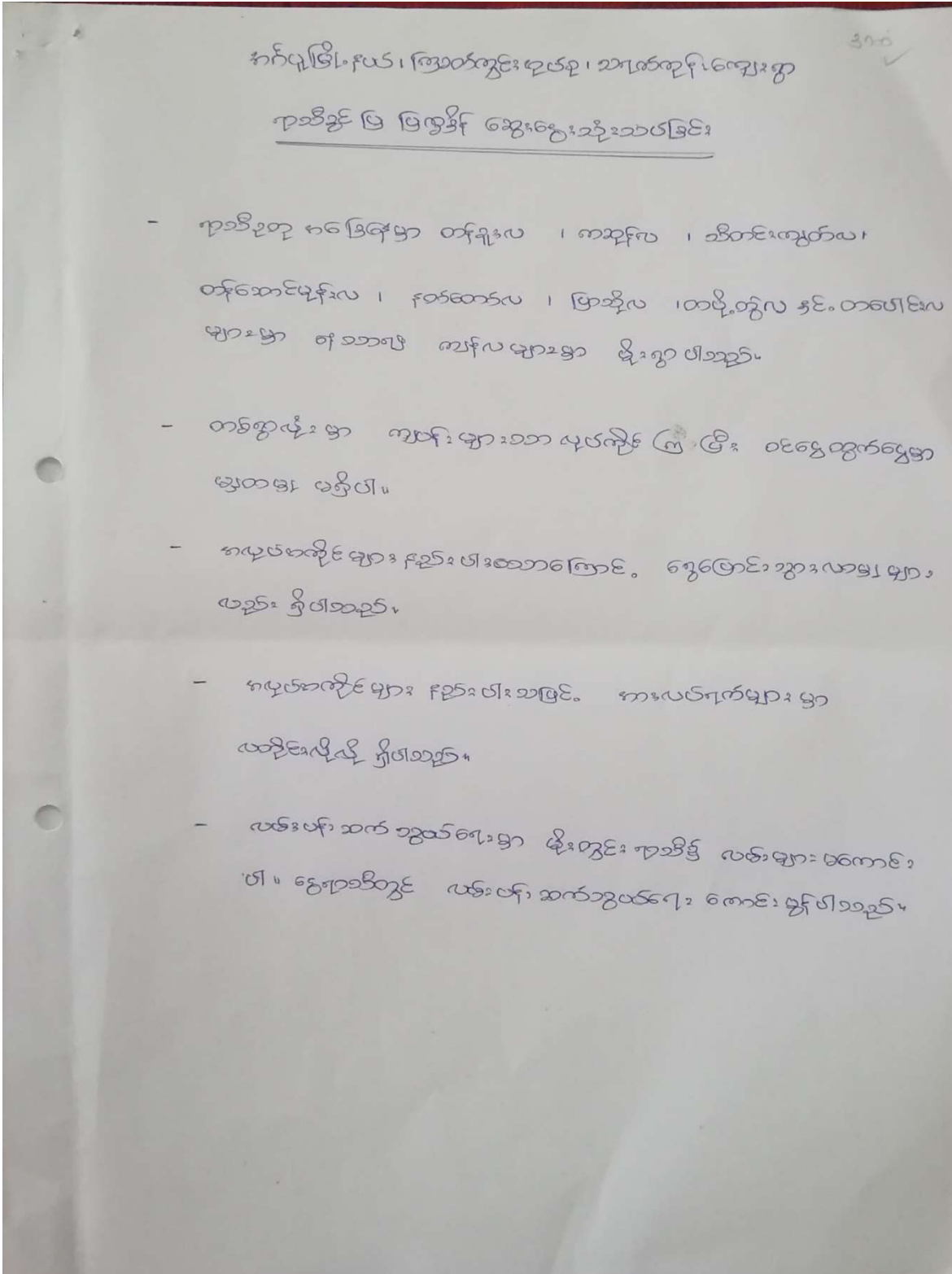
၆.၂။ရာသီခွင်ပြ-ပြကွဒိန် (Seasonal Calender)

အင်္ဂပူမြို့နယ်၊ကြခပ်ကွင်းအုပ်စု၊သရက်ကုန်းကျေးရွာ၏ ရာသီခွင်ပြ-ပြကွဒိန်

အင်္ဂပူမြို့နယ်၊ကြခပ်ကွင်းအုပ်စု သရက်ကုန်းကျေးရွာ ရာသီခွင်ပြ-ပြကွဒိန် ၇၀၈. ၇၀၈

အကြောင်းအရာ	တိုင်းလ	ကဆုန်လ	မုန်လ	ဝါဆိုလ	ဝါခေါင်လ	တော်သင်းလ	ပိုင်တင်ကဆုန်လ	အင်္ဂပူမြို့နယ်	မိုးတော်လ	ဇွန်လ	ဇူလိုင်လ	တောင်လ
ရာသီဥတု												
လှုပ်ငန်း	လှုပ်	လှုပ်	လှုပ်	လှုပ်	လှုပ်	လှုပ်	လှုပ်	လှုပ်	လှုပ်	လှုပ်	လှုပ်	လှုပ်
စင်စေ့/ထွက်စေ့	၈၈၈/၈	၈၈/၈၈	၈၈/၈၈	၈၈၈/၈	၈၈/၈	၈/၈၈၈	၈၈/၈၈	၈၈၈/၈	၈၈/၈၈	၈/၈၈၈	၈၈/၈၈	၈၈/၈၈
ရွှေ့ပြောင်းအားလျှော့	များ	များ	-	-	-	-	-	-	-	-	များ	များ
အားလပ်ရက်	နည်း	များ	များ	နည်း	များ	များ	များ	များ	များ	များ	များ	များ
လမ်းပန်းဆက်သွယ်ရေး	=====	=====	=====	=====	=====	=====	=====	=====	=====	=====	=====	=====
				ခွေ	ငွေ	၁၃	လျှာ	-	၆	၁-၃		

ရာသီခွင်ပြ-ပြကွဒိန်၏ ဆွေးနွေးခြင်းနှင့်ဆန်းစစ်ခြင်း




၆.၃။ ဥစ္စာနေကြွယ်ဝမှုအဆင့်သတ်မှတ်ခြင်း (Wealth Ranking)

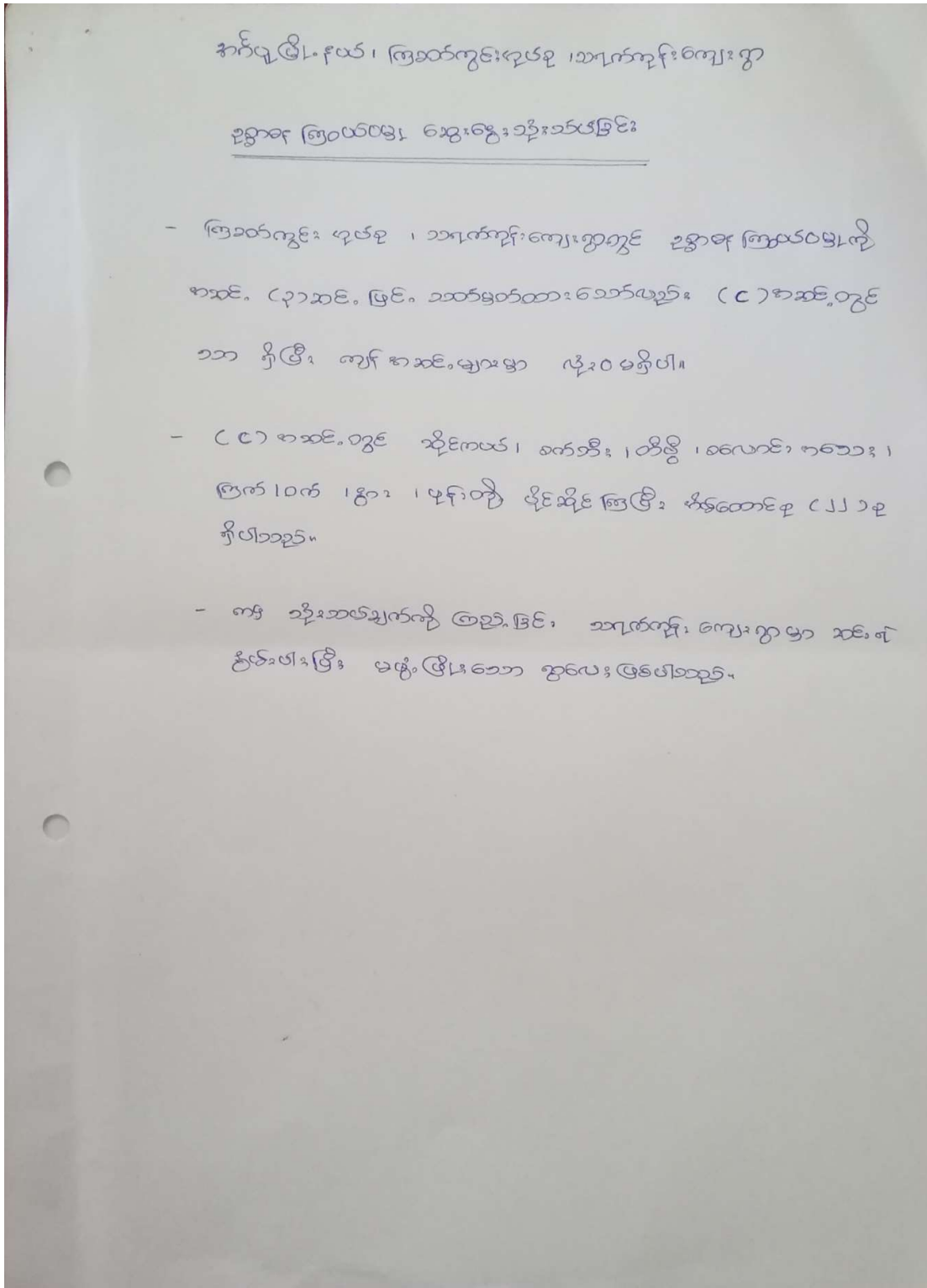
သရက်ကုန်းကျေးရွာ၏ ဥစ္စာနေကြွယ်ဝမှုအဆင့်သတ်မှတ်ခြင်း

၇၀၆.၇၀၁၈

အင်္ဂုလိ၊ နယ်၊ ဩစတိတ်တွင်း၊ အင်္ဂုလိ၊ သရက်ကုန်းကျေးရွာ၊ ဥစ္စာနေအဆင့်သတ်မှတ်ချက်ဇယား

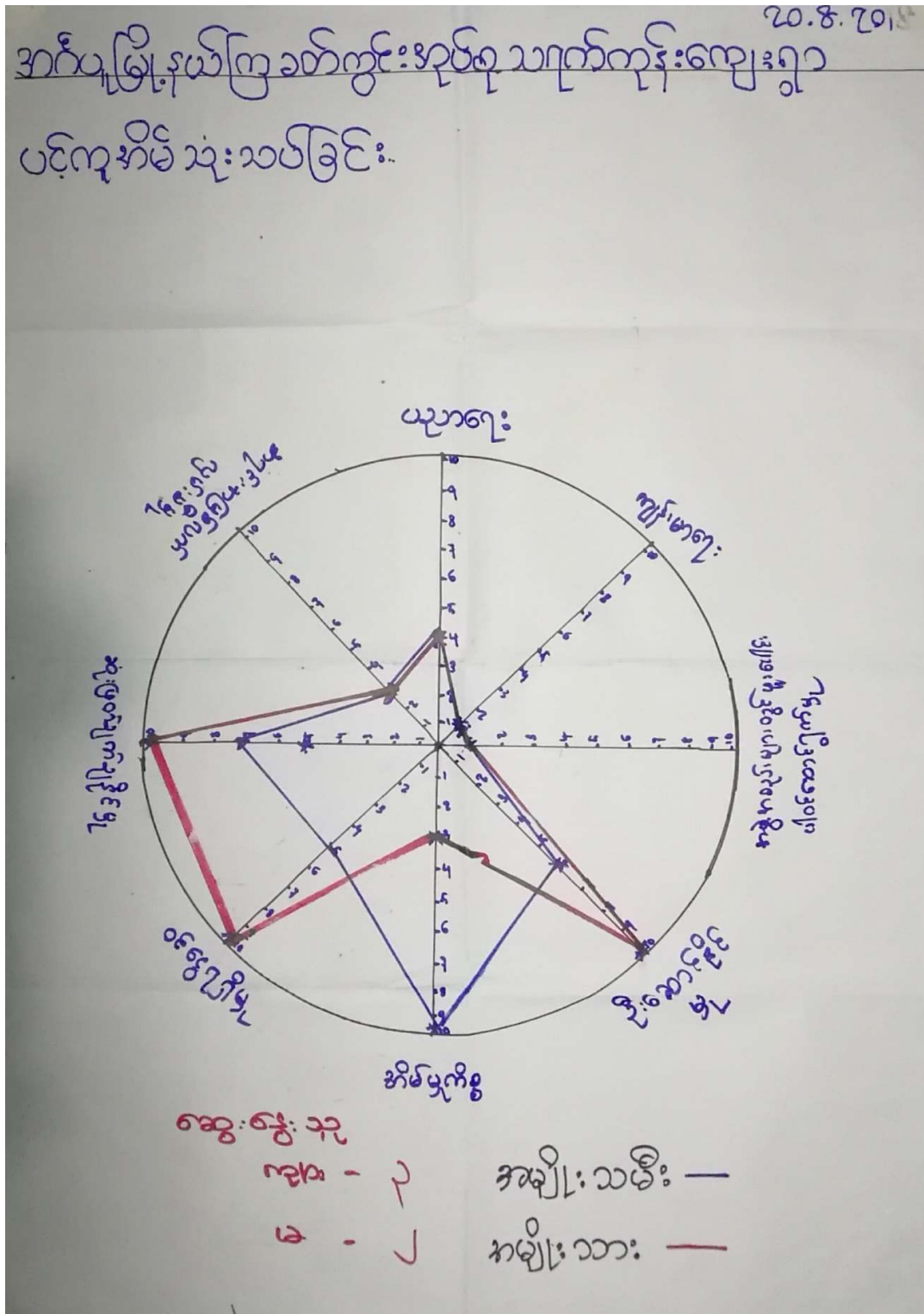
အဆင့်	သတ်မှတ်ချက်	ခိုင်ဆိုင်မှု အရေအတွက်	ရာခိုင်နှုန်း
A	-	-	-
B	-	-	-
C	ဆိုင်ကယ်၊ စက်ကိုင်၊ ကိစ္စိ၊ မောင်း၊ နေ၊ ဖြူ၊ ဝက်၊ နွား၊ ဖုန်း	 ၁၆	၁၀၀%

ဥစ္စာနေကြွယ်ဝမှုအဆင့် သတ်မှတ်ခြင်း ဆွေးနွေးခြင်းနှင့်ဆန်းစစ်ခြင်း

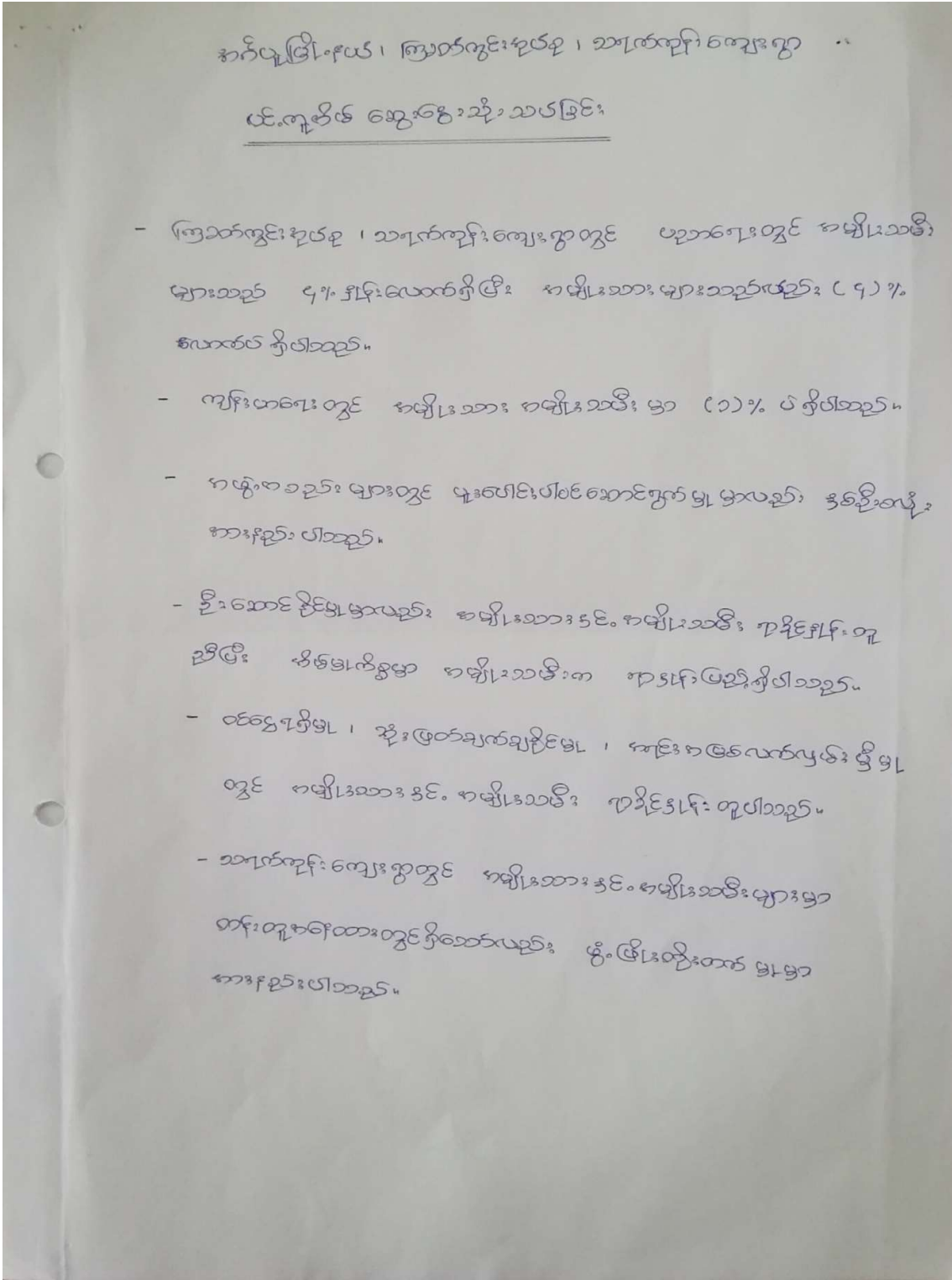


၆.၄။ ကျား-မ ပင့်ကူအိမ်သုံးသပ်ခြင်း (Spider Diagram)

အင်္ဂပူမြို့နယ်၊ သရက်ကုန်းကျေးရွာ၏ ကျား-မ ပင့်ကူအိမ်သုံးသပ်ခြင်း




ကျား-မ ပင့်ကူအိမ်သုံးသပ်ခြင်း၏ ဆွေးနွေးခြင်း နှင့်ဆန်းစစ်ခြင်း

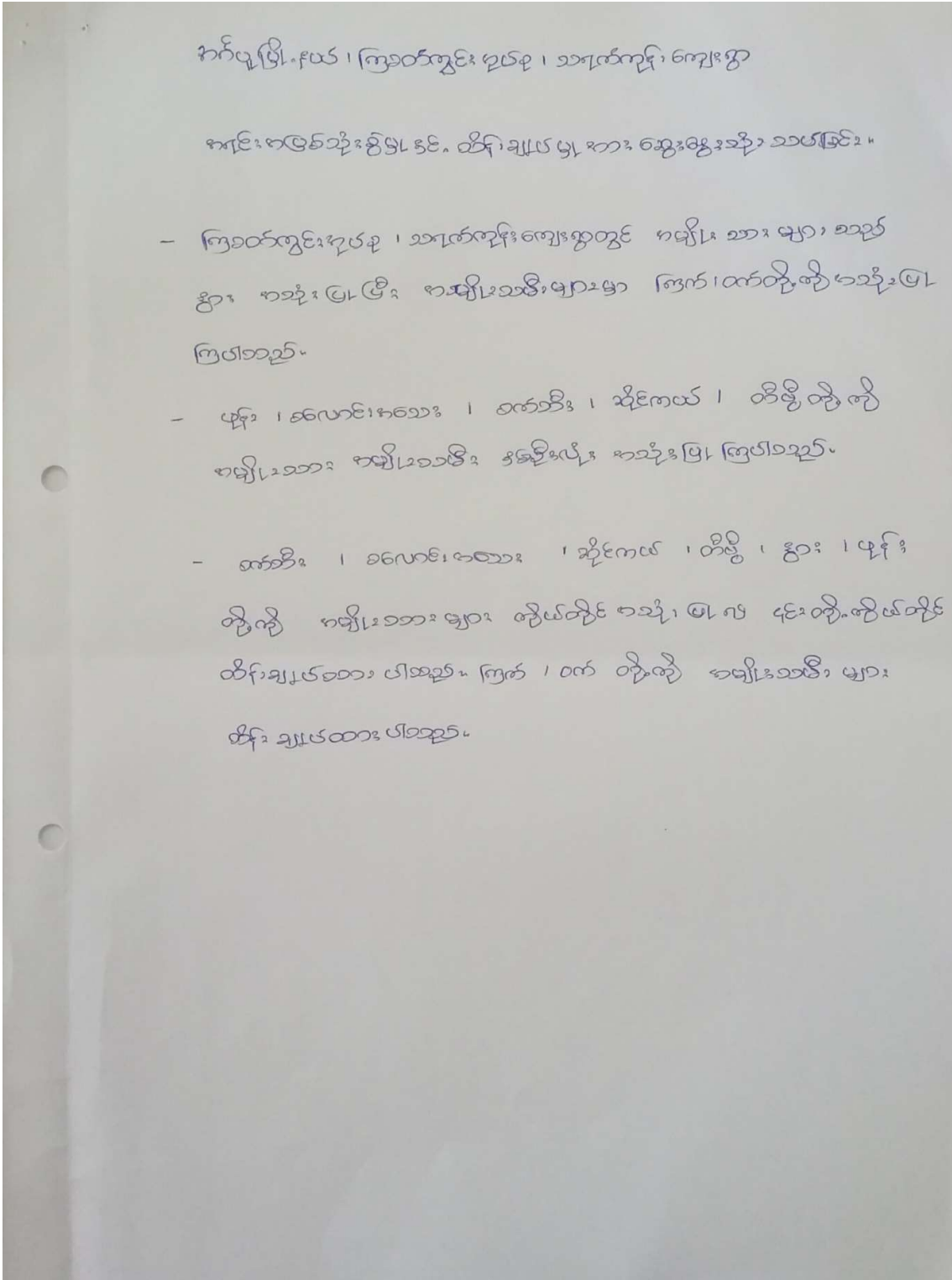


၆.၅။ ပိုင်ဆိုင်မှုသုံးသပ်ခြင်း (Asset Mapping)

အင်္ဂုပုဂ္ဂိုလ်၊ နယ်၊ သရက်ကုန်းကျေးရွာ၏ ပိုင်ဆိုင်မှုသုံးသပ်ခြင်း




ပိုင်ဆိုင်မှုသုံးသပ်ခြင်း၏ ဆွေးနွေးခြင်း နှင့်ဆန်းစစ်ခြင်း

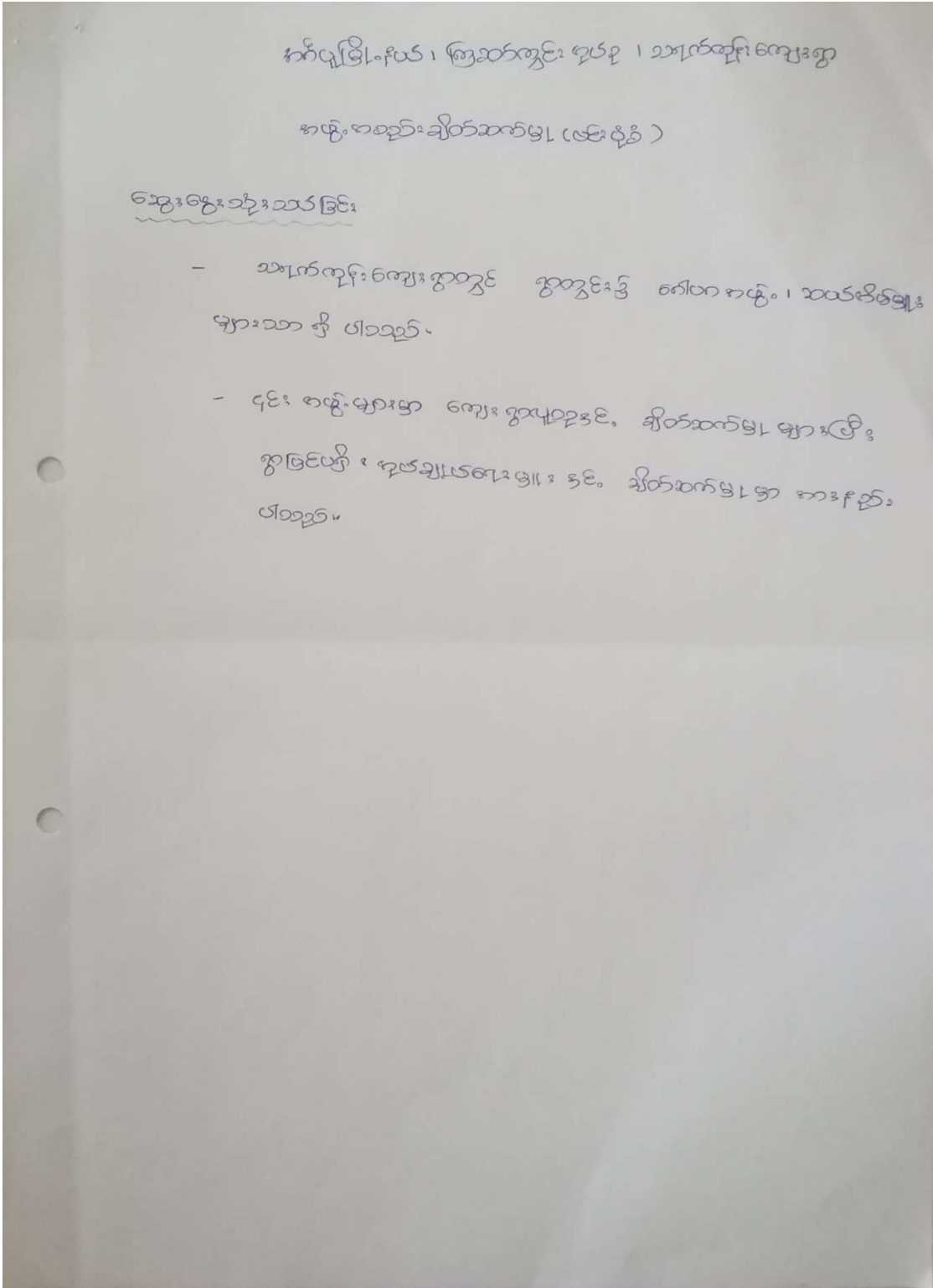


၆.၆။ အဖွဲ့အစည်းချိတ်ဆက်မှုဇယား (Venn Diagram)

အင်္ဂပူမြို့နယ်၊ သရက်ကုန်းကျေးရွာ၏အဖွဲ့အစည်းချိတ်ဆက်မှုဇယား



အဖွဲ့အစည်းချိတ်ဆက်မှုဇယား၏ ဆွေးနွေးခြင်း နှင့်ဆန်းစစ်ခြင်း



၇။ ကော်မတီများရွေးချယ်ခြင်းနှင့်ကျေးရွာဖွံ့ဖြိုးရေးအစီအစဉ်ဆောင်ရွက်မှု မှတ်တမ်းခါတ်ပုံ



၈။ ကျေးရွာကော်မတီဝင်များစာရင်း

စဉ်	အမည်	ကျား	မ	ရာထူး/တာဝန်
ကျေးရွာစီမံကိန်းအထောက်အကူပြုကော်မတီ				
၁။	ဦးအောင်နိုင်ထွန်း	✓		ဥက္ကဋ္ဌ
၂။	ဒေါ်ခင်မိုးမြင့်		✓	ဥက္ကဋ္ဌ
ဝယ်ယူရေးဆပ်ကော်မတီ				
၁။	ဒေါ်စိစိလှိုင်		✓	ခေါင်းဆောင်
၂။	ဒေါ်စိုးမိုးဌေး		✓	အဖွဲ့ဝင်
၃။	ဦးအောင်မင်း	✓		
ကျေးရွာငွေစာရင်းကိုင်				
၁။	ဦးငြိမ်းချမ်းအောင်	✓		တာဝန်ခံ
စောင့်ကြည့်ကြီးကြပ်ရေးဆပ်ကော်မတီ				
၁။	ဒေါ်နိုင်နိုင်မော်		✓	ခေါင်းဆောင်
၂။	ဦးအောင်ကျော်မင်း	✓		အဖွဲ့ဝင်
လည်ပတ်ပြုပြင်ထိန်းသိမ်းရေးဆပ်ကော်မတီ				
၁။	ဦးလှသိန်း	✓		ခေါင်းဆောင်
၂။	ဒေါ်ခင်ညို		✓	အဖွဲ့ဝင်
အကြံပြုတိုင်ကြားရေးတာဝန်ခံ				
၁။	ဒေါ်အောင်ကျော်		✓	တာဝန်ခံ
၂။	ဦးသန်းဆိုင်	✓		တာဝန်ခံ
ကျေးရွာစေတနာ့ဝန်ထမ်း				
၁။	ဦးနိုင်လင်း	✓		အကူ
၂။	ဒေါ်ယဉ်မြင့်		✓	အကူ

၉။ကျေးရွာအခြေခံအချက်အလက် ပုံစံ ၈ - ၁ (PC - 1)

ပုံစံ - ၈ - ၁ ကျေးရွာအခြေခံအချက်အလက်များ (Form PC 1)

လမ်းညွှန်မှုကို၊ ကျေးရွာတွင် ရှာသို့ ပထမဆုံးမိတ်ဆက်ရေး၊ သွားလာရေးအခက်အခဲ၊ လူထုစည်းရုံးရေးမှူးသည် ကျေးရွာ ခေါင်းဆောင်များအား ကျေးရွာအချက်အလက်များကို မေတ္တာ၊ ဝမ်းနို့ စတင်ပေးသွင်းရမည်။ ကျေးရွာအချက်အလက်များကို နိမ့်ကျနိုးမိတ်ဆက်အစည်းပေးတွင် လူထုစည်းရုံးရေးမှူးသည် ကျေးရွာအချက်အလက်များအား ဝစ်ဆေးပြီး မှန်တန်အောင်ပြုလုပ်ရမည်။ ပြီးနောက်တွင် လူထုစည်းရုံးရေးမှူးမှ သတင်းအချက်အလက်ထဲသို့ Tablets မှ တဆင့် ပြည့်သွင်းရမည်။

ကျေးရွာခေါင်းဆောင် အမည် _____ ကျေးရွာခေါင်းဆောင်၏ နန်းနံပါတ် _____ လူထုစည်းရုံးရေးမှူး၏ အမည် _____
 ဦးဗဟိုဗွေ တွန်း

ပြည်/ယ်/တိုင်းဒေသကြီး _____ မြို့နယ် _____ ကျေးရွာအုပ်စု _____ ကျေးရွာ အချက်အလက် _____

ဧကပေစီတို့၏ ဖြေဆိုမှု

လူဦးရေ	အိမ်ထောင်စု အရေအတွက်	ကိုးကွယ်သည့်ဘာသာ	အိမ်ထောင်စု အရေအတွက်
လူဦးရေ (၁) ----- ၁၂၈	၁၆	ဘာသာ (၁) ----- ၇၆	၁၆
လူဦးရေ (၂) -----		ဘာသာ (၂) -----	
လူဦးရေ (၃) -----		ဘာသာ (၃) -----	
လူဦးရေစရာ -----		ဘာသာစရာ -----	
အခြား -----	အရေအတွက် -----		
မသန်စွမ်းသူများ သက်ကြီးရွယ်အိုများ (၆၅ နှစ် နှင့် အထက်) ဝင်အရေရောင်	၇	၄၆	၅

	အမျိုးသား (အရေအတွက်)	အမျိုးသမီး (အရေအတွက်)
လူဦးရေ		
လူဦးရေ (၁) ----- ၁၂၈	၃၅	၃၅
လူဦးရေ (၂) -----		
လူဦးရေ (၃) -----		
အခြား -----		
အိမ်ထောင်စုဦးရ်	၁၇	၁

(ခ) အခြေခံအဆောက်အအုံ အသုံးအဆောင်များ

စာသင်ကျောင်း	အခြေခံ	ကျန်းမာရေး	အခြေခံ	ဘာသာရေး အဆောက်အအုံများ	အမှတ် ခြွင်းပါ
ပျော်ရွှင်ကျောင်း	<input type="checkbox"/>	ကိုက်နပ်ဆေးရုံ	<input type="checkbox"/>	ဓမ္မေတီ	<input type="checkbox"/>
မုလတန်းကျောင်း	<input type="checkbox"/>	ကျန်းမာရေးဌာန	<input type="checkbox"/>	ဘုန်းကြီးကျောင်း	<input type="checkbox"/>
ပုလွန်ကျောင်း	<input type="checkbox"/>	ကျန်းမာရေးဌာန	<input type="checkbox"/>	ဟိန္ဒူဘုရားကျောင်း	<input type="checkbox"/>
အလယ်တန်းကျောင်း	<input type="checkbox"/>	ဆေးပေးခန်း	<input type="checkbox"/>	ရေစိုက်ကျောင်း	<input type="checkbox"/>
လယ်လွန်ကျောင်း	<input type="checkbox"/>	အခြား	<input type="checkbox"/>	ဓလီ	<input type="checkbox"/>
အထက်တန်းကျောင်း	<input type="checkbox"/>			အခြား	<input type="checkbox"/>
အခြား	<input type="checkbox"/>				
မှတ်ချက်		မှတ်ချက်		မှတ်ချက်	

(ဂ) ကျွမ်းကျင်သူများမှတ်တမ်း (ကျေးရွာတွင်နေထိုင်သော သို့မဟုတ် တခြားရွာမှလာရောက်သော ကျွမ်းကျင်သူများ)

(၁) စာသင်ကျောင်း			(၂) ကျန်းမာရေး			(၃) လက်မှုပညာရှင်		
	ရွာတွင်နေ ထိုင်သူ	အခြားရွာမှ လာသူ		ရွာတွင်နေ ထိုင်သူ	အခြား ရွာမှ လာသူ		ရွာတွင် နေထိုင်သူ	အခြားရွာ မှလာသူ
မူလတန်းပြဆရာ/မ	<input type="checkbox"/>	<input type="checkbox"/>	ဆရာဝန်	<input type="checkbox"/>	<input type="checkbox"/>	လက်သမား	<input checked="" type="checkbox"/>	<input type="checkbox"/>
အထက်တန်းပြဆရာ/မ	<input type="checkbox"/>	<input type="checkbox"/>	လက်ထောက် ကျန်းမာရေးမှူး	<input type="checkbox"/>	<input type="checkbox"/>	ဝန်းရံ	<input type="checkbox"/>	<input type="checkbox"/>
အလယ်တန်းပြဆရာ/မ	<input type="checkbox"/>	<input type="checkbox"/>	အမျိုးသမီးကျန်းမာရေး ဆရာမ	<input type="checkbox"/>	<input type="checkbox"/>	လျှပ်စစ်ကျွမ်းကျင် သမား	<input type="checkbox"/>	<input type="checkbox"/>
မူကြိုဆရာ/မ	<input type="checkbox"/>	<input type="checkbox"/>	သားဖွားဆရာမ	<input type="checkbox"/>	<input type="checkbox"/>	ရေစိုက်သူ	<input type="checkbox"/>	<input type="checkbox"/>
အခြား	<input type="checkbox"/>	<input type="checkbox"/>	ပြည်သူ့ကျန်းမာရေးလုပ်သား	<input type="checkbox"/>	<input type="checkbox"/>	စက်ပြင်ဆရာ	<input type="checkbox"/>	<input type="checkbox"/>
မှတ်ချက်			မှတ်ချက်			မှတ်ချက်		

(ဃ) ကျေးရွာသို့ ရောက်ရှိနိုင်သည့် လမ်းအခြေအနေ / ကျေးရွာတစ်ရွာသည် ၎င်း၏ ကျေးရွာအုပ်စုနှင့် ဆက်သွယ်ထားသော လမ်းအခြေအနေ (အောက်ပါတို့ကိုပိုင်ပါ)

ကျောက်ကြမ်းလမ်း: ကတ္တရာလမ်း: ကွန်ကရစ်လမ်း: မော်တော်ဆိုင်ကယ်လမ်း:
 ကျောက်ခင်းလမ်း: မြေသားလမ်း: လူသွားလမ်း: အခြား: _____

(င) ကျေးရွာဖွံ့ဖြိုးမှုစီမံချက်

- (၁) လူထုပတ်ဝန်းကျင်ထိခိုက်မှုမရှိစေရန် ဤကျေးရွာတွင်ကျေးရွာဖွံ့ဖြိုးမှု စီမံချက်ရှိခဲ့ပါသလား? ပိုင်ပါ ရှိပါသည်/မရှိပါ/မသိပါ
- (၂) ရှိခဲ့ပါလျှင် ဤစီမံချက်ကို မည်သည့် ခုနှစ်တွင်ပြင်ဆင်ခဲ့ပါသနည်း? နှစ်-----/မသိပါ
- (၃) ဤစီမံချက်ကို မြို့နယ်မှအတည်ပြုခဲ့ပါသလား? မြို့နယ်သည်/မမြို့နယ်/မသိပါ

(စ) ခရီးအကွာအဝေး

(၁) ဤကျေးရွာ၏ဝယ်ယူမှု ဝယ်ယူမှုအုပ်စု၏ဝယ်ယူမှုအထိ ခရီးမိုင်မည်မျှကွာဝေးသနည်း? မိုင်-----/မသိပါ

(၂) ဤကျေးရွာမှ ဝယ်ယူမှုအုပ်စု၏ဝယ်ယူမှုအထိ သွားလာရာတွင်ကြာမြင့်သည့်အချိန်

ခြောက်ပေ့ ရာသီတွင်ကြာချိန်----- ထော်လာရီ/မော်တော်ဆိုင်ကယ်/ခြေလျင်/လာ/မော်တော်ဘုတ်/
အခြား-----

မိုးရာသီတွင်ကြာချိန်----- ထော်လာရီ/မော်တော်ဆိုင်ကယ်/ခြေလျင်/လာ/မော်တော်ဘုတ်/
အခြား-----

(ဆ) ပတ်ဝန်းကျင်ဆိုင်ရာ သဘာဝဘေးအန္တရာယ်

ဤကျေးရွာတွင် ရေကြီးခြင်းကိုသို့ သဘာဝဘေးအန္တရာယ်ကျရောက်ဖူးခြင်း ရှိပါသလား။

မရှိပါ ရှိပါသည် ရှိလျှင်ဖော်ပြပါ-----

(ဇ) ကျေးရွာတွင် ဖွဲ့စည်းထားသော အဖွဲ့အစည်းများ

လူထုဝဟိုမြို့နယ်စီမံကိန်းမတိုင်မီ ဤကျေးရွာတွင် ကျေးရွာဖွံ့ဖြိုးရေးအတွက် အစိုးရ (သို့) ရွာသားများကိုယ်တိုင်(သို့) စီမံကိန်းတစ်ခုခုမှ ဖွဲ့စည်းထားသည့် အဖွဲ့အစည်းများရှိပါသလား။

(၁) -----

(၂) -----

(ဈ) အထွေထွေအုပ်ချုပ်ရေး ဦးစီးဌာန (GAD) မှ မှတ်တမ်းတင်ထားခြင်း

ဤကျေးရွာသည် အထွေထွေအုပ်ချုပ်ရေး ဦးစီးဌာန (GAD) မှ မှတ်တမ်းတင်ထားမှု ရှိပါသလား။

မရှိပါ ရှိပါသည်

ကျေးရွာခေါင်းဆောင်

အမည် ဦးသန်းဝင်း

လက်မှတ် နေ့. ၂၀.၈.၂၀၁၈.

လူထုစည်းရုံးရေးမှူး

အမည် ဦးဗျာဒီးစွန်

လက်မှတ် နေ့. ၈. ၂၀.၈.၂၀၁၈.

၁၀။ စီမံကိန်းစက်ဝန်းအချိန်ဇယား ပုံစံ ၈-၂(PC-2)

ပုံစံ - ၈ - ၂ - စီမံကိန်းစက်ဝန်းအချိန်ဇယား (PC 2)

လမ်းညွှန်ချက်၊ ကိရိတ်တော် ပြင်ဆင်ရေးအဖွဲ့	သက်ဆိုင်ရာလူထုဆိုင်ရာအဖွဲ့/လက်ထောက်နည်းပညာပေးအဖွဲ့	စီမံကိန်းစက်ဝန်းအဆင့်အစီမံခန့်ခွဲရေးအဖွဲ့
စီမံကိန်းစက်ဝန်းအဖွဲ့ဝင် အမည်	ဦး လှမင်း ကျွန်ုပ်	
အမှတ်	၂၀-၈-၂၀၁၈	စက်ဝန်းအဖွဲ့အမည် (၁) <input type="checkbox"/> စက်ဝန်း(၂) <input type="checkbox"/> စက်ဝန်း(၃) <input type="checkbox"/> စက်ဝန်း(၄) <input type="checkbox"/>
ပြည်နယ်/တိုင်း	ဧရာဝတီ	မြို့နယ် - ဗဟိုမြို့နယ်
		ကျေးရွာအုပ်စု - ကြာဇာတိကျွန်း
		ကျေးရွာ - ဒဂုန်ကျွန်း

စီမံကိန်းအဆင့်အစီမံခန့်ခွဲရေးအဖွဲ့အစည်းများ	ခုနှစ်		အစည်းအဝေးတွင်တက်ရောက်သူအရေအတွက်					အစည်းအဝေး ပေးပို့ရန်	အစည်းအဝေး အရေအတွက်
	စတင်သည့် ခုနှစ်	ပြီးဆုံး သည့်ခုနှစ်	အမျိုးသား အရေအတွက်	အမျိုးသမီး အရေအတွက်	အစည်းအဝေး အရေအတွက်	လူမှုစုတက်ရောက်သူ အရေအတွက် နှင့် လူမှုစုအမည်	အစည်းအဝေး ပေးပို့ရန်		
၁။ ကျေးရွာစီမံကိန်း စီမံကိန်းအစည်းအဝေး	၂၀-၈-၂၀၁၈	၂၀-၈-၂၀၁၈	၈	၅	၁၃	၁၃	၁၅	၁၈	၇၂.၃၃%
၂။ ကျေးရွာအုပ်စု စီမံကိန်းအစည်းအဝေး	၂၀-၈-၂၀၁၈	၂၀-၈-၂၀၁၈	၆	၆	၁၅	၁၅	၁၈	၁၈	၈၃.၃၃%
၃။ ကျေးရွာအုပ်စု လုပ်ငန်းဆောင်ရွက်ရေးအဖွဲ့ အစည်းအဝေး									
၄။ မြို့နယ်အဆင့် စီမံကိန်းအစည်းအဝေး နှင့် အကောင်အထည်ဖော်ရေးအဖွဲ့အစည်း စီမံကိန်း သုံးသပ်မှု အစည်းအဝေး			မလို	မလို	မလို	မလို			
၅။ မြို့နယ် စီမံကိန်းအစည်းအဝေး နှင့် အကောင်အထည်ဖော်ရေး အဖွဲ့အစည်းအစည်းအဝေး									
၆။ စီမံကိန်းလုပ်ငန်းစီမံကိန်းအစည်းအဝေး									
၇။ စီမံကိန်းလုပ်ငန်း အကောင်အထည်ဖော်ရေးအစည်းအဝေး									

၁၁။ ကျေးရွာဖွံ့ဖြိုးရေးဦးစားပေးအစီအစဉ် ပုံစံ ၈-၃ (PC-3)

ပုံစံ - ၈ - ၃ ကျေးရွာဖွံ့ဖြိုးရေး ဦးစားပေးအစီအစဉ် (Form PC 3)

လမ်းညွှန်ချက်၊ အဆင့်(၃) ကျေးရွာဖွံ့ဖြိုးရေးအစဉ်အစဉ်အပေး ပြီးဆုံးသောအခါ ကျေးရွာစီမံကိန်း အထောက်အကူပြု ကော်မတီသည် လူထုစည်းရုံးရေးများအကူအညီဖြင့် ဤပုံစံကိုပြည့်စုံအောင် ပြည့်သွင်းရမည်။	
လူထုစည်းရုံးရေးများ/ဝန်ထမ်း အမည် ဦး ဗျဇင်းထွန်း	
နေ့စွဲ ၂၀၂၀-၀၈-၂၀၂၀	စက်ဝန်းအား အမှတ်ဖြစ်ပါ (✓) မှ စက်ဝန်း(၁) <input type="checkbox"/> စက်ဝန်း(၂) <input type="checkbox"/> စက်ဝန်း(၃) <input type="checkbox"/> စက်ဝန်း(၄)
ပြည်နယ်/တိုင်း မြောက်ဧရာဝတီတိုင်း	မြို့နယ် ကော်ပူ
ကျေးရွာအုပ်စု (ကြွတ်ကူ)၊ ကျေးရွာ ၅၆:၃ + ၁၁၇၇၂	
က၊ အခက်အခဲအတားအဆီးများအားဆွေးနွေးခြင်း - ယခုလက်ရှိအခြေအနေတွင် ဤကျေးရွာဖွံ့ဖြိုးတိုးတက်ရေးအတွက် အဓိက အခက်အခဲအတားအဆီးများသည် မည်သည့်များဖြစ်ပါသနည်း။ (အမျိုးသား/သမီး အနည်းဆုံးအခက်အခဲ ၅ ခုစီဖော်ပြပါ)	
အမျိုးသား အဖွဲ့မှ တင်ပြသောအခက်အခဲအတားအဆီးများ	အမျိုးသမီး အဖွဲ့မှတင်ပြသောအခက်အခဲအတားအဆီးများ
၁ ဘွားလာရော့ ၁၀၀၀၀ ခန့် ဖြစ်ပါသည်။	၁ လမ်းကောင်း ၅၅ ဘွားလာရော့ ၁၀၀၀၀ ခန့် ဖြစ်ပါသည်။
၂ ဆေးပေးခန်း ၁၀၀၀၀ ခန့် ဖြစ်ပါသည်။	၂ ဆေးပေးခန်း ၅၀၀၀၀ ခန့် ဖြစ်ပါသည်။
၃ ဘွားလာရော့ ၁၀၀၀၀ ခန့် ဖြစ်ပါသည်။	၃ ဘွားလာရော့ ၅၀၀၀၀ ခန့် ဖြစ်ပါသည်။
၄ ဘွားလာရော့ ၁၀၀၀၀ ခန့် ဖြစ်ပါသည်။	၄ ဘွားလာရော့ ၅၀၀၀၀ ခန့် ဖြစ်ပါသည်။
၅ ဘွားလာရော့ ၁၀၀၀၀ ခန့် ဖြစ်ပါသည်။	၅ ဘွားလာရော့ ၅၀၀၀၀ ခန့် ဖြစ်ပါသည်။

၁။ မျှော်မှန်းခြင်း - နောင်လာမည့် (၅) နှစ် အတွင်း ကျေးရွာဖွံ့ဖြိုးရေး မျှော်မှန်းလျာထားချက်များအား တင်ပြပါ။

အမျိုးသားအဖွဲ့မှ တင်ပြသောမျှော်မှန်းချက်များ	အမျိုးသမီးအဖွဲ့မှ တင်ပြသောမျှော်မှန်းချက်များ
၁ လမ်းကောင်း ၅၅ ဘွားလာရော့ ၁၀၀၀၀	၁ ဘွားလာရော့ ၅၀၀၀၀ လမ်းကောင်း ၅၅ ဘွားလာရော့ ၁၀၀၀၀
၂ ဘွားလာရော့ ၅၀၀၀၀	၂ ဘွားလာရော့ ၅၀၀၀၀
၃ ဘွားလာရော့ ၅၀၀၀၀	၃ ဘွားလာရော့ ၅၀၀၀၀
၄ ဘွားလာရော့ ၅၀၀၀၀	၄ ဘွားလာရော့ ၅၀၀၀၀
၅ ဘွားလာရော့ ၅၀၀၀၀	၅ ဘွားလာရော့ ၅၀၀၀၀

၂။ လူထုစီမံကိန်း၏ လာမည့် (၄) နှစ်အတွက် အကျိုးဝင်သော ဦးစားပေး ဖွံ့ဖြိုးတိုးတက်မှု လုပ်ငန်း အစီအစဉ်များအားဖော်ပြပါ။

အဆင့်	ကျေးရွာအတွက် ဦးစားပေး ဖွံ့ဖြိုးတိုးတက်မှု လုပ်ငန်းစဉ်များ	အဆိုပြုသူ (အမျိုးသားများ/ အမျိုးသမီးများ/အမျိုးသား+ အမျိုးသမီး)	ခန့်မှန်းကုန်ကျ ဝရိတ်	အကျိုးခံစားခွင့်ရှိသူ ခန့်မှန်းခြေ အရေအတွက်
၁	ဘွားလာရော့ (ကျောက်ချော)	ကျား + မ	၁၂၀၀၀၀၀၀	၃၆၅
၂	ဆေးပေးခန်း	ကျား + မ	၅၀၀၀၀၀၀	၂၆၅
၃	ဘွားလာရော့	ကျား + မ	၅၀၀၀၀၀၀	၂၆၅
၄	ကျောက်ချော	ကျား + မ	၄၀၀၀၀၀၀	၂၆၅
၅				

ယ၊ လူထုစီမံကိန်းအိ လာမည့် (၄) နှစ်အတွက် အကျိုးမဝင်သော ဦးစားပေး ဖွံ့ဖြိုးတိုးတက်မှု လုပ်ငန်း အစီအစဉ်များအားဖော်ပြပါ။

အဆင့်	ကျေးရွာအတွက် ဦးစားပေး ဖွံ့ဖြိုး တိုးတက်မှု လုပ်ငန်းစဉ်များ	အဆိုပြုသူ (အမျိုးသားများ/ အမျိုးသမီးများ/အမျိုးသား+ အမျိုးသမီး)	အခန်းကဏ္ဍ
၁	မာယုတ်ကျွန်း ကျွန်းပုလဲ		
၂	ကျေးရွာ အုပ်စု		
၃			
၄			
၅			

မောင်းဆောင်၊ ကျေးရွာစီမံကိန်းအထောက်အကူပြုကော်မတီမှ အတည်ပြုသည်။

အမည် ဒေါ်အောင်အေးအေး လက်မှတ် သွယ် နေ့စွဲ ၂၁. ၈. ၂၀၁၈.

၁၃။ ကျေးရွာဒုတိယအကြိမ် အစည်းအဝေးမှတ်တမ်း

ကနီဖျံဖျံ၊ နယ် ဩဝတ်ကွင်း၊ အုပ်စု၊ ပျဉ်းဆူ + သူကတ်တိုင်းကျေးရွာ
 လူထုမ ဟိုပြု နီမံကိန်း
 နှစ်ယခုက ဖြစ် ဂွာလုံး ကျွတ် နှစ်ဆင်းက ဝေး ဖြစ်တမ်း

ဖြုလုတ်သည့်နေ့ ၂၁. ၈. ၂၀၁၈
 ဖြုလုတ်သည့် အချိန် ၅. ၀၀ မတ် ၁၂၇၇
 ဖြုလုတ်သည့် နေရာ

ဂျာနယ်ချက်

ကျေးရွာက ကွက်လျီကပ်သော လုပ်ငန်းခွဲများ ရွေးချယ် ပြန် နှင့် ကျေးရွာစီမံခန့်ခွဲမှု
 နာဖွဲ့ (ကော်မတီဝင်) များ ဖွဲ့စည်းပေး ပြန် ဖြစ်ပါသည်။

နှစ်ဆင်းက ဝေး ဖြစ်တမ်း ကြား ပြား
 နှစ်ဆင်းက ဝေး နှို၊ နှစ်မျိုး ညား (၂၆) နှို၊ နှစ်မျိုး သမီး (၃၀) နှို၊ တက်ရောက်
 ကြား ဝေး တက်ရောက် နှို များ စာရင်းကို ယုံစုံ - ၈ - ၁၁ ၂၁. ၈. ၂၀၁၈ ဝေး တွင် ကျောက်ဆက်တွဲ
 က ဖြစ် ဖြစ် ဖြစ် ပါ သည်။

ကနီကန်များ

၁။ လူမှု နှစ်ဆင်းက များ ကို ဖြစ် လုပ် တင် ဖြစ် (၂) ဝေး နှစ်ဆင်းက ကန် နှစ်မျိုး ဖြစ် နှင့်
 ၂။ ရွေး နှစ်ဆင်းက များ ပေး တင် ဖြစ် (၄) လုပ် နှစ်ဆင်းက ရွေး နှစ်ဆင်းက များ ရွေး
 နှစ်ဆင်းက တို့ ဖြစ် နှစ်ဆင်းက

ရွေး နှစ်ဆင်းက များ

တက်ရောက် လာ သူ များ ဖြစ် နှစ်ဆင်းက ကျေးရွာ ကွက်လျီကပ်သော ကော်မတီဝင် လုပ် နှစ်ဆင်းက
 များ ကား ရွေး နှစ်ဆင်းက ဖြစ် ပါ သည်။

လုပ် နှစ်ဆင်းက များ

၁။ ကွက်လျီ နှစ်ဆင်းက ဖြစ် ပြန်
 ၂။ စား ပေး နှစ်ဆင်းက ကျောက်ဆက်တွဲ

၃။ မီး (အင်ဂျင်မီး)
 ၄။ ကျောက်ဆက်

တက္ကသိုလ်တို့မှ နေရာပေးခြင်းနှင့် မြို့-အ-ရွေး-အုပ်စုတို့မှ
အပါအဝင်။

အစည်းအဝေး

[Signature]
လက်မှတ်
အစည်းအဝေး

အစည်းအဝေး

လက်မှတ်
အစည်းအဝေး
အစည်းအဝေး

၁၄။ ကဏ္ဍအလိုက်ဦးစားပေးဖွံ့ဖြိုးရေးလုပ်ငန်းစဉ်များ

စိုက်ပျိုးရေး၊ မွေးမြူရေးနှင့် ဆည်မြောင်းဝန်ကြီးဌာန
အင်္ဂပူမြို့နယ် ကျေးလက်ဒေသဖွံ့ဖြိုးတိုးတက်ရေးဦးစီးဌာန
လူထုဝန်ထမ်းချိမ်းညှိရေးဦးစီးဌာန

ကျေးရွာအုပ်စုအမည်- ကြာခက်ကွင်း ကျေးရွာအမည်- ၁၁၇၇လုံလွန်း + ချင်းစု

အဆင့်	ကျေးရွာဖွံ့ဖြိုးတိုးတက်မှု ဦးစားပေး လုပ်ငန်းစဉ်များ	အဆိုပြုသူ	အခန်းကဏ္ဍ
၁	ရွာတွင်း လမ်း	က + မ	အခြေခံ အဆောက်အအုံ
၂	ဆေး ဓေး ခန်း	က + မ	အခြေခံ အဆောက်အအုံ
၃	အင်္ဂါလီမီ	က + မ	မီ. ဝ. ဂျေ
၄	ကျောက်စက်	က + မ	အခြေခံ အဆောက်အအုံ
၅	အဖွဲ့အစည်း အဖွဲ့အစည်း အဖွဲ့အစည်း	က	အခြား
၆	ဆေး ဓေး ဂျေ ဂျေ	က	အခြား
၇			
၈			
၉			
၁၀			
၁၁			
၁၂			
၁၃			
၁၄			
၁၅			
၁၆			
၁၇			
၁၈			
၁၉			
၂၀			

