

ပြည်ထောင်စုသမ္မတ မြန်မာနိုင်ငံတော်အစိုးရ
စိုက်ပျိုးရေး၊ မွေးမြူရေးနှင့် ဆည်မြောင်းဝန်ကြီးဌာန
ကျေးလက်ဒေသ ဖွံ့ဖြိုးတိုးတက်ရေးဦးစီးဌာန
သဲကုန်းမြို့နယ်
လူထုဗဟိုပြုစီမံကိန်း

National Community Driven Development Project



ကျေးရွာဖွံ့ဖြိုးရေး အစီအစဉ်

Village Development Plan (VDP)

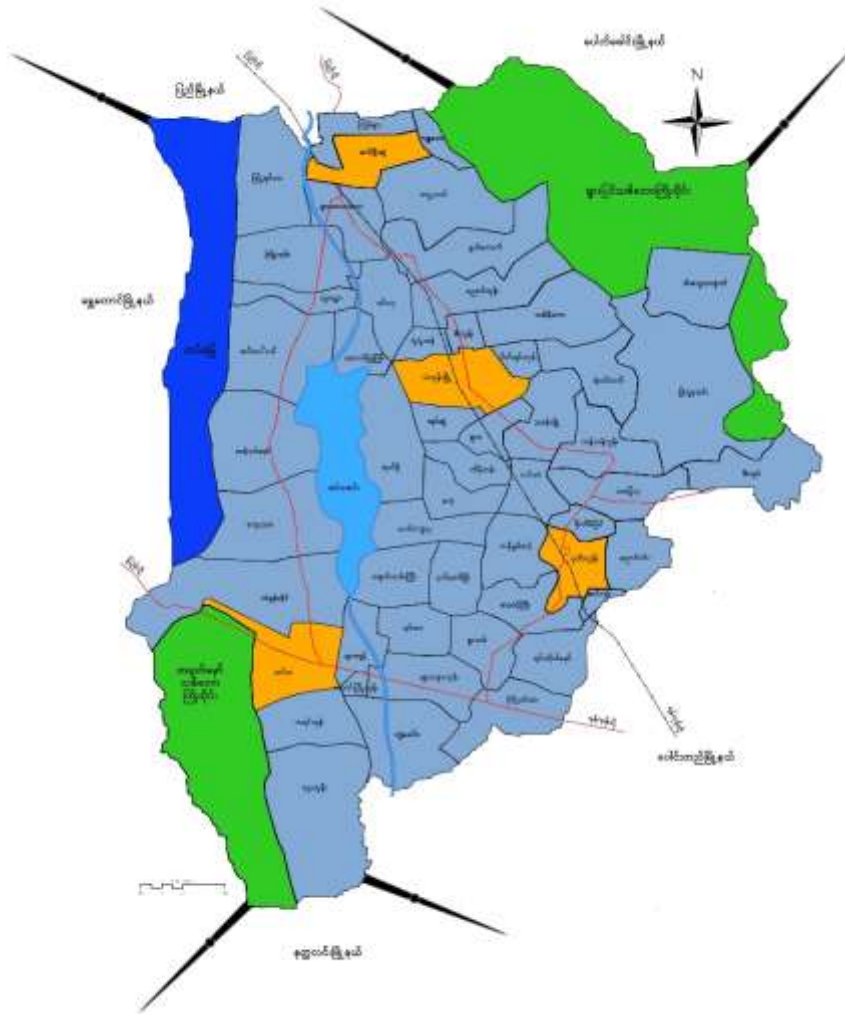
မိုးတိမ်ပြင်အုပ်စု၊ ကြခတ္တန်းကျေးရွာ

ဒုတိယနှစ်စက်ဝန်း၊ ဆဌမနှစ်

မာတိကာအညွှန်း

စဉ်။	အကြောင်းအရာ	စာမျက်နှာ
၁။	ကျေးရွာအကြောင်းဖော်ပြချက်နှင့် ကျေးရွာအခြေခံအချက်အလက်	၃ - ၅
	၁.၁။ မြို့နယ်ပြမြေပုံ	
	၁.၂။ ကျေးရွာမြေပုံ	
	၁.၃။ အုပ်စုတွင်ပါဝင်သောကျေးရွာစာရင်းများ	
	၁.၄။ ကျေးရွာသမိုင်းကြောင်းရာဇဝင်	
၂။	PSA/PRA လုပ်ငန်းစဉ်အနှစ်ချုပ်	၆ - ၁၂
	၂.၁။ လူမှုရေးအရင်းမြစ်ပြမြေပုံ ဆွေးနွေးချက်နှင့် ဆန်းစစ်ချက်	
	၂.၂။ ဥစ္စာဓန ကြွယ်ဝမှုအဆင့်သတ်မှတ်ခြင်း ဆွေးနွေးချက်နှင့် ဆန်းစစ်ချက်	
	၂.၃။ ကျား၊မ အရင်းအမြစ် အသုံးပြုမှု၊ ထိန်းချုပ်မှု ဆွေးနွေးချက်နှင့် ဆန်းစစ်ချက်	
	၂.၄။ ရာသီခွင်ပြ ပြက္ခဒိန် ဆွေးနွေးချက်နှင့် ဆန်းစစ်ချက်	
	၂.၅။ ကျား၊မ ပင့်ကူအိမ်သုံးသပ်ခြင်း ဆွေးနွေးချက်နှင့် ဆန်းစစ်ချက်	
	၂.၆။ အဖွဲ့အစည်းအချိတ်ဆက်ပြ ဗင်းပုံစံသုံးသပ်ခြင်း၊ ဆွေးနွေးချက်နှင့် ဆန်းစစ်ချက်	
၃။	ဖောင်ပုံစံများ	၁၃ - ၂၈
	၃.၁။ ပုံစံ-၁။ ကျေးရွာအခြေခံအချက်အလက်များ (ပထမနှစ်စက်ဝန်း)	
	၃.၂။ ပုံစံ-၂။ စီမံကိန်းစက်ဝန်းအချိန်ဇယား(ပထမနှစ်စက်ဝန်း)	
	၃.၃။ ပုံစံ-၃။ ကျေးရွာဖွံ့ဖြိုးရေးဦးစားပေးအစီအစဉ်(ပထမနှစ်စက်ဝန်း)	
	၃.၄။ ပုံစံ-၁။ ကျေးရွာအခြေခံအချက်အလက်များ(ဒုတိယနှစ်စက်ဝန်း)	
	၃.၅။ ပုံစံ-၂။ စီမံကိန်းစက်ဝန်းအချိန်ဇယား(ဒုတိယနှစ်စက်ဝန်း)	
	၃.၆။ ပုံစံ-၃။ ကျေးရွာဖွံ့ဖြိုးရေးဦးစားပေးအစီအစဉ်(ဒုတိယနှစ်စက်ဝန်း)	
၄။	ကျေးရွာစီမံကိန်းအထောက်အကူပြုကော်မတီဝင်များစာရင်း	၂၉
၅။	ကျေးရွာအစည်းအဝေးမှတ်တမ်းများ	၃၀-၃၂
၆။	ကဏ္ဍအလိုက်ဦးစားပေးဖွံ့ဖြိုးရေးလုပ်ငန်းစဉ်များ	၃၃

၁။ ကျေးရွာအကြောင်း ဖော်ပြချက်နှင့်ကျေးရွာ အခြေခံအချက်အလက်



၁.၁။ မြို့နယ် မြေပုံ

- တည်နေရာ - မြောက်လတ္တီတွဒ် - ၁၈ ၃၈' နှင့် အရှေ့လောင်ဂျီတွဒ် - ၉၅ ၂၃'
- နယ်နိမိတ်
 - အရှေ့ဘက် - ပေါင်းတည်မြို့နယ်နှင့်ပေါက်ခေါင်းမြို့နယ်
 - အနောက်ဘက် - ရွှေတောင်မြို့နယ်
 - တောင်ဘက် - နတ္ထလင်းမြို့နယ်နှင့်ပေါင်းတည်မြို့နယ်
 - မြောက်ဘက် - ပေါက်ခေါင်းမြို့နယ်နှင့် ပြည်မြို့နယ်
- မြို့အကျယ်အဝန်း - ၂၉၉.၀၇ စတုရန်းမိုင် (၁၉၁၉၁၇ ဧက)
- ကျေးရွာအုပ်စု - (၄၉)အုပ်စု
- ကျေးရွာပေါင်း - (၃၀၈) ရွာ
- အိမ်ခြေ - ၂၆၅၅၅
- အိမ်ထောင်စု - ၂၇၇၄၆
- လူဦးရေ - ၉၈၄၆၄

၁.၂။ကျေးရွာမြေပုံ



- | | |
|--|--|
| (က) အိမ်ခြေ | - ၁၅၈ |
| (ခ) အိမ်ထောင်စု | - ၁၅၈ |
| (ဂ) လူဦးရေ | - ၅၇၈ (ကျား ၂၇၄ + မ ၃၀၄) |
| (ဃ) တိုင်းရင်းသားလူဦးရေ | - ဗမာ ၅၇၈ |
| (င) ထိလွယ်ခိုက်လွယ်အုပ်စုလူဦးရေ | - မရှိ |
| (စ) ကျေးရွာအတွင်းရရှိနိုင်သောဝန်ဆောင်မှုများ | - အ.မ.က စာသင်ကျောင်း၊ ဘုန်းကြီးကျောင်း |
| (ဆ) အဓိကစီးပွားရေးလုပ်ငန်း | - စိုက်ပျိုးရေး |

၁.၃။ အုပ်စုတွင်ပါဝင်သော ကျေးရွာစာရင်း

စဉ်	ကျေးရွာအမည်	အိမ်ထောင်စု	လူဦးရေ		
			ကျား	မ	စုစုပေါင်း
၁	မိုးတိမ်ပြင်	၁၄၅	၂၇၈	၃၀၄	၅၈၂
၂	ကြခတ္တန်း	၁၅၈	၂၇၄	၃၀၄	၅၇၈
၃	ဘူးပြော	၁၀၄	၁၆၆	၁၇၂	၃၃၈
၄	ရုံးပင်လမ်းခွဲ	၁၆၂	၂၆၄	၂၈၁	၅၄၅
စုစုပေါင်း		၅၆၉	၁၈၅၄	၁၀၆၁	၂၉၁၅

၁.၄။ ကျေးရွာသမိုင်းကြောင်း ရာဇဝင်

ကြခတ္တန်းကျေးရွာသည် ပဲခူးတိုင်းဒေသကြီး၊ သဲကုန်းမြို့နယ်၊ ပုတီးကုန်းမြို့ ၏အရှေ့ဘက် (၂မိုင်ခန့်အကွာ)၊ မိုးတိမ်ပြင်အုပ်စုတွင်တည်ရှိပါသည်။

ကြခတ်ပင်များတန်းစီးစွာ ပေါက်ရောက်အရပ်ဖြစ်၍ ကြခတ္တန်းဟူ၍ ဖြစ်ပေါ်လာခဲ့ပါသည်။ ကြခတ္တန်းကျေးရွာသည် ယခင်က ပုတီးကုန်းအုပ်စုတွင် တည်ရှိခဲ့ပါသည်။ ၂၀၁၄ ခုနှစ်ခန့် တွင် မိုးတိမ်ပြင်ကျေးရွာအုပ်စု ဟူ၍ ဖြစ်တည်ခဲ့ပါသည်။ ယခု ၂၀၁၈ ခုနှစ်တွင်ကျေးရွာသူကျေးရွာသားဦးရေ (၅၇၈)ဦး၊ အိမ်ထောင်စု (၁၅၅)စုရှိနေပြီ ဖြစ်သည်။ ကျေးရွာအတွင်းတွင် ဗမာလူမျိုးများသာ နေထိုင်ကြပြီး ဗုဒ္ဓဘာသာ တစ်မျိုးတည်းကိုသာ ယုံကြည်ကိုးကွယ်လျက်ရှိကြသည်။ ကျေးရွာတွင် အဓိကအားဖြင့် လယ်ယာ နှင့် ဥယျာဉ်ခြံလုပ်ငန်းကို လုပ်ကိုင်ကြပါသည်။

ပါဝင်ဆွေးနွေးသူ - ကျား(၁၀)ဦး၊ မ(၁၁)ဦး

၂။ PSA / PRA လုပ်ငန်းစဉ်ပြဇယား

စဉ်	အကြောင်းအရာ	ဦးတည်အုပ်စု	ရက်စွဲ	တက်ရောက်သူ			အဓိက ဆွေးနွေးချက်များ
				ကျား	မ	ပေါင်း	
၁	လူမှုရေး အရင်းအမြစ် ပြုမြေပုံ	၁။ ရပ်မိရပ်ဖ ၂။ ကော်မတီဝင် ၃။ ကျေးရွာလူထု	၂၂.၁၀.၂၀၁၉	၉	၁၃	၂၂	ကျေးရွာအတွင်း လူမှုရေးနှင့် သဘာဝသယံဇာတများ အကြောင်း ဖော်ထုတ်ဆွေးနွေးခြင်း
၂	ဥစ္စာဓနကြွယ်ဝမှု ဦးစားပေးအဆင့် သတ်မှတ်ခြင်း	၁။ ချမ်းသာ ၂။ အလယ်အလတ် ၃။ နွမ်းပါး	၂၂.၁၀.၂၀၁၉	၅	၉	၁၄	ကျေးရွာအတွင်း ဥစ္စာဓနပိုင်ဆိုင်မှု အဆင့် ဖော်ထုတ်ဆွေးနွေးခြင်း
၃	အရင်းအမြစ်အသုံးချမှုဖော် ထုတ် ခြင်းဇယား	၁။ ကျေးရွာလူထု အားလုံး	၂၂.၁၀.၂၀၁၉	၅	၉	၁၄	အမျိုးသား၊ အမျိုးသမီးများမှ ကျေးရွာအတွင်း အရင်းအမြစ်များ ထိန်းချုပ်မှုနှင့် သုံးစွဲမှုအခြေအနေ
၄	ရာသီခွင်ပြ ပြကွဲဒီဇိုင်း	၁။ ရပ်မိရပ်ဖ ၂။ ကော်မတီဝင် ၃။ ကျေးရွာလူထု	၂၂.၁၀.၂၀၁၉	၁၂	၁၃	၂၅	၁၂လ ရာသီအတွင်း ကျေးရွာလူမှုရေး၊ စီးပွားရေး၊ မိုးလေဝသ စသည်အကြောင်းများ ဆွေးနွေးခြင်း
၅	ကျား/မ ရေးရာကဏ္ဍ	၁။ အမျိုးသား၊ အမျိုးသမီးများ	၂၂.၁၀.၂၀၁၉	၁၄	၁၃	၂၇	အမျိုးသား၊ အမျိုးသမီးများ စွမ်းဆောင်နိုင်မှု အခန်းကဏ္ဍများ အကြောင်းဆွေးနွေးခြင်း
၆	အဖွဲ့အစည်း ချိတ်ဆက်မှုမြေပုံ	၁။ ကျေးရွာ အုပ်ချုပ်ရေးအဖွဲ့ ၂။ ဖွံ့ဖြိုးရေး လုပ်ဆောင်နေ သည့်အဖွဲ့	၂၂.၁၀.၂၀၁၉	၁၀	၇	၁၇	ကျေးရွာအတွင်းနှင့် ကျေးရွာပြင်ပရှိ အဖွဲ့အစည်းများနှင့် ကျေးရွာလူထုချိတ်ဆက် နိုင်မှုကို ဆွေးနွေးဖော်ထုတ် ခြင်း

၂.၁။ လူမှုရေး အရင်းအမြစ်ပြမြေပုံ



ဆွေးနွေးခြင်းနှင့် ဆန်းစစ်ခြင်း

ကြေညာရေးကျေးရွာသည် ပဲခူးတိုင်းဒေသကြီး၊ သဲကုန်းမြို့နယ်၊ ပုတီးကုန်းမြို့ ၏အရှေ့ဘက် (၂မိုင်ခန့်အကွာ)၊ မိုးတိမ်ပြင်အုပ်စုတွင်တည်ရှိပါသည်။

ကျေးရွာတွင်ဗမာလူမျိုးများသာနေထိုင်ကြပြီး ဗုဒ္ဓဘာသာတစ်မျိုးတည်းသာကိုးကွယ်ယုံကြည်ကြပါသည်။ ကျေးရွာတွင်အဓိကလုပ်ကိုင်သော သက်မွေးမှုလုပ်ငန်းမှာ ဥယျာဉ်၊ ခြံလုပ်ငန်း ကိုလုပ်ကိုင်ကြပြီး လယ်ယာလုပ်ငန်းလုပ်ကိုင်သူအနည်းငယ်သာရှိပါသည်။ ကျေးရွာတွင်သောက်သုံးရေ သန့်ရှားပါးပြီး စိုက်ပျိုးရေးမှာလည်း အဆင်ပြေမှုရှိပါသည်။

လွန်ခဲ့သောငါးနှစ်အတွင်း ရွာတွင်းလမ်းကို မြေသားလမ်းမှ မြေနီလမ်းအဆင့် သို့ ကိုယ်ထူကိုယ်ထစနစ်ဖြင့်အဆင့်မြှင့်နိုင်ခဲ့သည်။

တိုးတက်ရန်လိုအပ်သောအချက်များ

ကျေးရွာတွင်းလမ်းအဆင့်မြှင့်ခြင်း၊ စာသင်ကျောင်းခြံစည်းရိုးခတ်ခြင်း၊ ကျေးရွာစာကြည့်တိုက်၊ လျှပ်စစ်မီး နှင့် အားကစားကွင်း

၂.၂။ ဥစ္စာဓန ကြွယ်ဝမှုအဆင့်သတ်မှတ်ခြင်း

ဥစ္စာဓနကြွယ်ဝမှုဖြေ ဇယား		၂၂-၁၀-၂၀၁၉	
အဆင့်	သတ်မှတ်ချက်	အိမ်ထောင်စု အကျဉ်းချုပ်	ရက်စွဲ
အမြင့်ဆုံးအဆင့်	ယာဉ်၊ နှစ်စဉ် လှူဒါန်းထားသော ငွေ၊ အတတ်စက် ဆိုင်ကယ်၊ စက်ဘီး၊ ကား၊ TV၊ ဖုန်း၊ ခြံ	၁၅	၉.၇
အလယ်အဆင့်	ခြံ၊ နှစ်စဉ် ထရပ်ကား၊ ဆိုင်ကယ်၊ ဖုန်း၊ TV၊ စက်ဘီး၊ ငြှက်၊ ဝက်	၉၅	၆၁.၃
အောက်ဆုံးအဆင့်	ယာဉ်လှူဒါန်းထားခြင်း၊ ငြှက်၊ ဝက်၊ နှစ်စဉ် ထရပ်ကား	၆၅	၂၉
စုစုပေါင်း			၁၀၀

ဦးဆောင်ရေးဌာနမှ ဦးစီးဦးစီးရေး
 ပါမောက္ခဌာနမှ ကျေး - ၅၅
 ၆ - ၉၅

ဆွေးနွေးခြင်းနှင့်ဆန်းစစ်ခြင်း

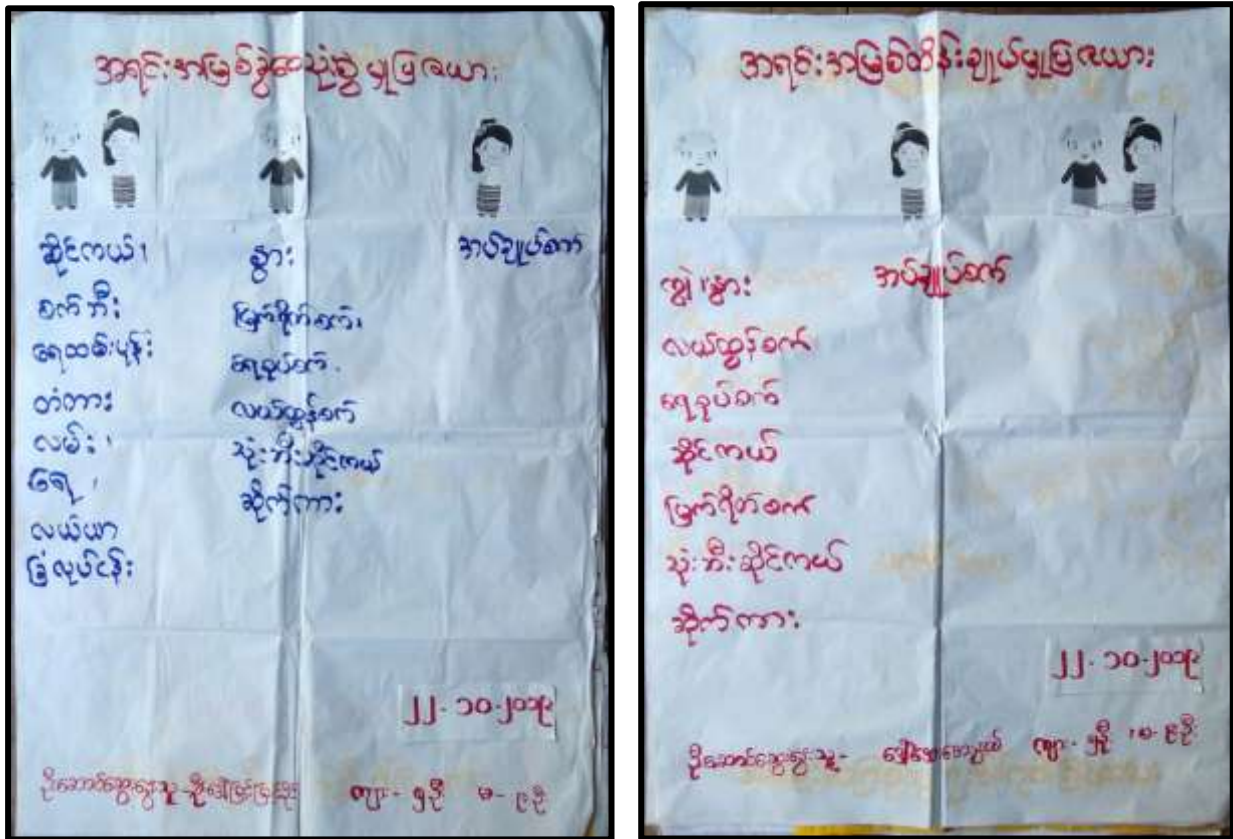
ကျေးရွာတွင် နွမ်းပါးသော အိမ်ထောင်စု (၄၅) စု ရှိပါသည်။ ဆင်းရဲနွမ်းပါးရသော အဓိက အကြောင်းအရင်းမှာ အလုပ်အကိုင် ရှားပါးခြင်းနှင့် ကိုယ်ပိုင်လယ်ယာ၊ ခြံများ မရှိခြင်း တို့ကြောင့် ဖြစ်ပါသည်။

ဆင်းရဲနွမ်းပါးမှုကို လျော့ကျစေနိုင်ရန် လုပ်ငန်းစီမံကိန်းအတွက် အစီအစဉ် ရေးဆွဲရာတွင် ၎င်းတို့ အားလပ်ချိန်တွင် လုပ်နိုင်ရန် အစီအစဉ် ရေးဆွဲစေပြီး ၎င်းတို့ တင်ပြသော စီမံကိန်းလုပ်ငန်းခွဲများ လိုအပ် ချက်များကို အလေးထားစဉ်စားဆုံးဖြတ်သင့်ပါသည်။

အနှစ်ချုပ်

ကျေးရွာတွင်း လမ်းများကို အဆင့်မြှင့်သည့် လုပ်ငန်း များမှ လုပ်အားခဝင် ငွေကို ရရှိခြင်းဖြင့် အိုးမကွာအိမ်မကွာ အလုပ်လုပ်ရခြင်းကြောင့် ဝင်ငွေလုံလောက်မှု ရှိလာနိုင်ခြင်း၊ စာသင်ကျောင်း တိုးချဲ့ဆောက် လုပ်ခြင်းကြောင့် လည်း ဝင်ငွေရရှိသကဲ့သို့ ကျေးရွာရှိ ကျောင်းသူ ကျောင်းသားများ အား လုံးမြို့သို့ သွားရောက်ရန် မလိုအပ်ခြင်း၊ ကျေးရွာဆေးပေးခန်းတည်ဆောက်ခြင်းကြောင့် ရွာသူ ရွာသား များအတွက် ကျန်းမာရေးစောင့်ရှောက်မှု ပိုမိုအဆင်ပြေလာစေခြင်းနှင့် လျှပ်စစ်မီးရရှိသော အခါ ကျေးရွာအတွက် လူနေမှုအဆင့်အတန်း ပိုမိုမြင့်မားလာစေမည် ဖြစ်ပါသည်။

၂.၃ အရင်းအမြစ် အသုံးချမှုဖော်ထုတ်ခြင်းဇယား



ဆွေးနွေးခြင်းနှင့်ဆန်းစစ်ခြင်း

ဆိုင်ကယ်၊ စက်ဘီး၊ ရေထမ်းပုံ၊ တံတား၊ လမ်း၊ ရေ၊ လယ်ယာနှင့် ခြံတို့ကို အမျိုးသား နှင့် အမျိုးသမီး ဝေမျှသုံးစွဲကြပြီး ဆိုင်ကယ် ကို အမျိုးသားမှလည်းကောင်း စက်ဘီး၊ ရေထမ်းပုံ၊ တံတား၊ လမ်း၊ ရေ၊ လယ်ယာ၊ ခြံ တို့ကို အမျိုးသား၊ အမျိုးသမီးနှစ်ဦးစလုံးမှ လည်းကောင်း ထိန်းချုပ်လျှက်ရှိပါသည်။

ကျွဲနွား၊ လယ်ထွန်စက်၊ မြက်ရိတ်စက်၊ ရေစုပ်စက်၊ သုံးဘီးဆိုင်ကယ်၊ ဆိုင်ကားကို အမျိုးသားများမှ အဓိကသုံးစွဲကြပြီး အမျိုးသားများကပဲ ပြုပြင် ဆုံးဖြတ်ထိန်းချုပ်သုံးစွဲပါသည်။ စက်ချုပ်လုပ်ငန်း ကို အမျိုးသမီးမှ အဓိကသုံးစွဲကြပြီး အမျိုးသမီးများကပဲ ဆုံးဖြတ် ထိန်းချုပ် သုံးစွဲပါသည်။

အနှစ်ချုပ်

အမျိုးသမီးများအနေဖြင့် ဆုံးဖြတ်ချက်ချခြင်း အကောင်အထည်ဖော်ဆောင်ရွက်ခြင်းတို့ကို အမျိုးသား များတန်းတူ ဆွေးနွေးခြင်းဖြင့် ပစ္စည်းများအား တန်းတူပိုင်ဆိုင်ကြကြောင်းသိရှိနိုင် ပါသည်။

၂.၄။ ရာသီခွင်ပြ ပြက္ခဒိန်

၂၂-၁၀-၂၀၁၉		ရာသီခွင်ပြဇယား: ဒွိဗိသိယ-စုတ်စုတ်ကြွတ္တုတ္တု															
အကြောင်းအရာ	ဧပြီ	မေ	ဇွန်	ဇူလိုင်	ဇူလိုင်	စက်တင်ဘာ	အောက်တိုဘာ	နိုဝင်ဘာ	ဒီဇင်ဘာ	ဧပြီ	မေ	ဇွန်	ဇူလိုင်	စက်တင်ဘာ	အောက်တိုဘာ	နိုဝင်ဘာ	ဒီဇင်ဘာ
ကမ္ဘာပုံ																	
လယ်ခြံ	ပဲခူး	ပဲခူး	ပဲခူး	ပဲခူး	ပဲခူး	ပဲခူး	ပဲခူး	ပဲခူး	ပဲခူး	ပဲခူး	ပဲခူး	ပဲခူး	ပဲခူး	ပဲခူး	ပဲခူး	ပဲခူး	ပဲခူး
မွေးခြံ	မေ	-	-	-	-	-	-	-	-	-	-	-	-	-	-	-	-
ဝင်ရောက်မှု	၁	၁	၁	၁	၁	၁	၁	၁	၁	၁	၁	၁	၁	၁	၁	၁	၁
ဝယ်ယူမှု	၁	၁	၁	၁	၁	၁	၁	၁	၁	၁	၁	၁	၁	၁	၁	၁	၁
ရောက်မှု	၁	၁	၁	၁	၁	၁	၁	၁	၁	၁	၁	၁	၁	၁	၁	၁	၁
ပြုစုမှု	၁	၁	၁	၁	၁	၁	၁	၁	၁	၁	၁	၁	၁	၁	၁	၁	၁
လုပ်ငန်း	၁	၁	၁	၁	၁	၁	၁	၁	၁	၁	၁	၁	၁	၁	၁	၁	၁

ဆွေးနွေးခြင်းနှင့် ဆန်းစစ်ခြင်း

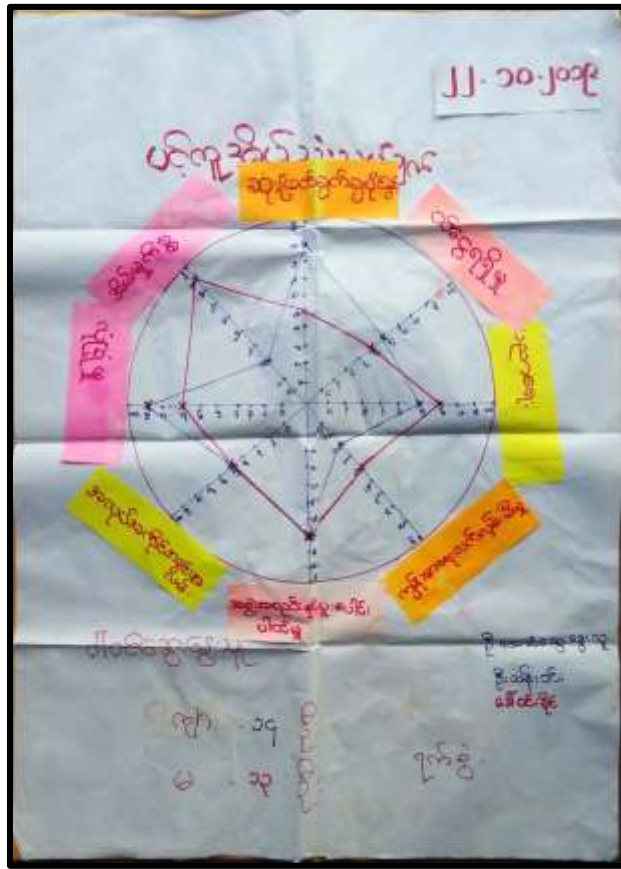
ကျေးရွာတွင် အဓိကဝင်ငွေရသောလုပ်ငန်းမှာ ဥယျာဉ်ခြံလုပ်ငန်းဖြစ်ပြီး၊ လယ်လုပ်ငန်းကို လူနည်းစု လုပ်ကိုင်ကြပါသည်။ စိုက်ပျိုးမြေမပိုင်ဆိုင်သူများလည်းရှိပြီး ထိုသူများမှာ အခြားသူများပိုင်ဆိုင် လယ်၊ ဥယျာဉ်ခြံများ တွင် အလုပ်လုပ်ကိုင်လျက်ရှိပါသည်။ လက်မှုပညာရှင်များမှာနီးစပ်ရာ မြို့ရွာများသို့ သွားရောက်လုပ်ကိုင် လျက်ရှိပါသည်။

ပုံမှန်ဝင်ငွေအားဖြင့် လယ် နှင့် ဥယျာဉ်ခြံတွင်သွားရောက် လုပ်ကိုင်သူများမှာတစ်ရက်လျှင် ၅၀၀၀ ကျပ်ရှိပြီး၊ လက်မှုပညာရှင်များမှာ တစ်ရက်လျှင် ၇၀၀၀ကျပ် မှ ၉၀၀၀ကျပ် အထိရှိကြပါသည်။ ကိုယ်ပိုင်စိုက်ပျိုးတောင်သူများမှ လွဲ၍ အခြားလုပ်ငန်းလုပ်ကိုင်သူများမှာ ဝင်ငွေလုံလောက်မှုမရှိကြ ပါ။ ပုံမှန်အားဖြင့် အမျိုးသား အမျိုးသမီးတန်းသူဝင်ငွေမရကြပါ။ အမျိုးသမီးများအတွက် ဝင်ငွေနည်းရခြင်းမှာ အိမ်မှုကိစ္စတွင်များသောအားဖြင့်အချိန်ကုန်ရခြင်းကြောင့်ဖြစ်ပါသည်။

အနှစ်ချုပ်

အမျိုးသမီးများဆောင်ရွက်နေရသော အခက်အခဲတာဝန်များကို အမျိုးသားများမှ ခွဲဝေယူခြင်း၊ ကျားမ ရေးရာအကြောင်းအရာများ နားလည်လက်ခံလာအောင်ပြောပြပေးခြင်း၊ တန်းတူညီမျှနှင့် သာတူ ညီမျှမှုတို့ကိုနားလည်သဘောပေါက်စေခြင်းဖြင့် မိသားစုဝင်ငွေထွက်ငွေမျှတ လာမည်ဖြစ်ပါသည်။

၂.၅။ ပင့်ကူအိမ် သုံးသပ်ချက်



ဆွေးနွေးခြင်းနှင့် ဆန်းစစ်ခြင်း

အမျိုးသမီးများသည် အလုပ်အကိုင်အခွင့်အလမ်း နှင့် အဖွဲ့အစည်းနှင့် ပူပေါင်းပါဝင်မှု စသည်တို့တွင် ပါဝင်ခွင့် ဆုံးဖြတ်ချက်ချခွင့်များမှာ အမျိုးသားများ နှင့် တန်းတူအခွင့်အရေးရရှိ သော်လည်း အိမ်တွင်းမှုကိစ္စပိုင်းတွင် ရာခိုင်နှုန်းပြည့် ဆောင်ရွက်နေရသည်ကို တွေ့ရှိနေရပါသည်။

အမျိုးသမီးများမှာ ဝင်ငွေရရှိမှာ အမျိုးသားများထက်နည်းပါးပြီး အလုပ်အကိုင်အခွင့်အလမ်း များတွင် အားနဲနေသည်ကိုလည်းတွေ့ရှိရပါသည်။

အမျိုးသမီးများကို သီးသန့်ပညာပေးဆွေးနွေးပွဲများပြုလုပ်ပေးခြင်း ဝင်ငွေတန်းတူရသော လုပ်ငန်းများ ဆောင်ရွက်ခိုင်းပြီး ဖွံ့ဖြိုးရေးလုပ်ငန်းများတွင် လက်တွဲခေါ်ဆောင်ခြင်းဖြင့် အမျိုးသမီး များအတွက် အခွင့်အလမ်းနဲပါးမှုများကို ကူညီနိုင်မည်ဖြစ်ပါသည်။

အနှစ်ချုပ်

အမျိုးသမီးများကို သီးသန့်ပညာပေးဆွေးနွေးပွဲများပြုလုပ်ပေးခြင်း ဝင်ငွေတန်းတူရသော လုပ်ငန်းများ ဆောင်ရွက်ခိုင်းပြီး ဖွံ့ဖြိုးရေးလုပ်ငန်းများတွင် လက်တွဲခေါ်ဆောင်ခြင်းဖြင့် အမျိုးသမီး များအတွက် အခွင့်အလမ်းနဲပါးမှုများကို ကူညီနိုင်မည်ဖြစ်ပါသည်။

၂.၆။ အဖွဲ့အစည်းချိတ်ဆက်ပြ မြေပုံ



ဆွေးနွေးခြင်းနှင့်ဆန်းစစ်ခြင်း

ကျေးရွာတွင် အုပ်ချုပ်ရေး၊ မီးကော်မတီအဖွဲ့မှာ ကျေးရွာတွင် ဖွံ့ဖြိုးတိုးတက်ရေးလုပ်ငန်းများကို အဓိကဦးဆောင်ရွက်သည်။ ဝတ်အသင်း၊ ရပ်မိရပ်ဖ၊ လူငယ်အသင်း၊ သာရေးနာရေးကူညီမှုအသင်း တို့သည် ကျေးရွာ သာရေးနာရေး တို့တွင် အဓိကပါဝင်ဆောင်ရွက်သည်။

မြို့နယ်အုပ်ချုပ်ရေးရုံး၊ ရဲစခန်း၊ အထွေထွေအုပ်ချုပ်ရေးရုံးတို့သည် ရပ်ရွာအုပ်ချုပ်ရေးအဖွဲ့နှင့် ဆက် သွယ်ပူးပေါင်းကာ ဆောင်ရွက်လျက်ရှိပါသည်။

အနှစ်ချုပ်

အဖွဲ့အစည်း အမျိုးမျိုးနှင့် ချိတ်ဆက်ပြီး ကျေးရွာသူ၊ ကျေးရွာသား များ၏ စီးပွားရေး၊ လူမှုရေး၊ ပညာရေး၊ ကျန်းမာရေး စသည့်တို့ကို အဘက်ဘက်မှ ဖွံ့ဖြိုးတိုးတက် လာစေရန် အဖွဲ့အစည်း အမျိုးမျိုးနှင့် ပူးပေါင်းဆောင်ရွက် လျှက်ရှိသော ကျေးရွာ တစ်ရွာဖြစ် ပါသည်။

၃။ဖောင်ပုံစံများ

၃.၁။ ပထမနှစ်စက်ဝန်း -ကျေးရွာအခြေခံအချက်အလက်(ပုံစံ-၁)



ပုံစံ - ၈ - ၁ ကျေးရွာအခြေခံအချက်အလက်များ (Form PC 1)

လမ်းညွှန်ခွက်၊ ကျေးရွာတစ်ရွာသို့ ပထမဆုံးမိတ်ဆက်ခရီး သွားရောက်သောအခါ လူထုစည်းရုံးရေးမှူးသည် ကျေးရွာ ခေါင်းဆောင်များအား ကျေးရွာအချက်အလက်များကို ဖေဖွာရ ဝါဆို တောင်းခံရသည်။ ဤအချက်အလက်များကို စီမံကိန်း မိတ်ဆက်အစည်းဝေးပတ်ိုင်စီတောင်းခံရမည်။ စီမံကိန်းမိတ်ဆက်အစည်းဝေးတွင် လူထုစည်းရုံးရေးမှူးသည် ဤအချက်အလက် များအား စစ်ဆေးပြီး မှန်ကန်အောင်ပြုလုပ်ရမည်။ ပြီးနောက်တွင် လူထုစည်းရုံးရေးမှူးမှ သတင်းအချက်အလက်ထဲသို့ Tablets မှ တစ်စဉ် ဖြည့်သွင်းရမည်။

ကျေးရွာခေါင်းဆောင် အမည် ဦးဇော်အောင်	ကျေးရွာခေါင်းဆောင်၏ ဖုန်းနံပါတ် ၀၇ ၉၆၃၆၇၇၄၆၆	လူထုစည်းရုံးရေးမှူး၏ အမည် ဒေါ်ကျွန်းညိုဝင်း
ပြည်နယ်တိုင်းဒေသကြီး ပါး၊ ဗြူနယ် ပါးကျား	ကျေးရွာအုပ်စု မိုက်ပိုင်	ကျေးရွာ ကြေးမုံ

ကား လူဦးရေ

လူမျိုးစု	အိမ်ထောင်စု အရေအတွက်	ကိုးကွယ်သည့်ဘာသာ	အိမ်ထောင်စု အရေအတွက်
လူမျိုးစု (၁) - မြသ	၁၅၅	ဘာသာ (၁) - မုန့်	၁၅၅
လူမျိုးစု (၂) -----		ဘာသာ (၂) -----	
လူမျိုးစု (၃) -----		ဘာသာ (၃) -----	
လူမျိုးစုစု -----		ဘာသာစု -----	
အခြား	အရေအတွက်		
ပညာရှိရွေးသူများ	၈-၂ ၂၆-၅		
သက်ကြီးရွယ်အိုများ (၆၅ နှစ် နှင့် အထက်)	၈-၃၁၈ - ၁၁		
စစ်ဘေးရှောင်			

	အမျိုးသား (အရေအတွက်)	အမျိုးသမီး (အရေအတွက်)
လူဦးရေ		
လူမျိုးစု (၁) ----- မြသ	၂၇၆	၃၀၈
လူမျိုးစု (၂) -----		
လူမျိုးစု (၃) -----		
အခြား		
အိမ်ထောင်စုဦးစီး	၁၂၅	၃၀



(ခ) အခြေခံအဆောက်အအုံ အသုံးအဆောင်များ

စာသင်ကျောင်း	အမှတ် ခြံမပါ	ကျန်းမာရေး	အမှတ် ခြံမပါ	ဘာသာရေး အဆောက် အအုံများ	အမှတ် ခြံမပါ
မူကြိုကျောင်း	<input type="checkbox"/>	တိုက်နယ်ဆေးရုံ	<input type="checkbox"/>	ဝေတီ	<input checked="" type="checkbox"/>
မူလတန်းကျောင်း	<input type="checkbox"/>	ကျန်းမာရေးဌာန	<input type="checkbox"/>	ဘုန်းကြီးကျောင်း	<input checked="" type="checkbox"/>
ပုလွန်ကျောင်း	<input checked="" type="checkbox"/>	ကျန်းမာရေးဌာနခွဲ	<input type="checkbox"/>	ဟိန္ဒူဘုရားကျောင်း	<input type="checkbox"/>
အလယ်တန်းကျောင်း	<input type="checkbox"/>	ဆေးပေးခန်း	<input type="checkbox"/>	ခရစ်ယာန်ကျောင်း	<input type="checkbox"/>
လယ်လွန်ကျောင်း	<input type="checkbox"/>	အခြား	<input type="checkbox"/>	ဗလီ	<input type="checkbox"/>
အထက်တန်းကျောင်း	<input type="checkbox"/>			အခြား	<input type="checkbox"/>
အခြား	<input type="checkbox"/>				
မှတ်စုက်					

(ဂ) ကျွမ်းကျင်သူများမှတ်တမ်း (ကျေးရွာတွင်စုစုပေါင်းသာ သို့မဟုတ် တခြားရွာမှစာရင်းကော်စသော ကျွမ်းကျင်သူများ)

	(၁) စာသင်ကျောင်း		(၂) ကျန်းမာရေး		(၃) လက်မှုပညာရှင်	
	ရွာတွင် တိုင်သူ	အခြားရွာ ကလေး	ရွာတွင် တိုင်သူ	အခြား ရွာ	ရွာတွင် စုစုပေါင်း	အခြားရွာ မှလာသူ
မူလတန်းကျောင်း/မူကြို	<input checked="" type="checkbox"/>					<input type="checkbox"/>
အထက်တန်းကျောင်း	<input type="checkbox"/>					<input type="checkbox"/>
အလယ်တန်းကျောင်း	<input type="checkbox"/>					<input type="checkbox"/>
မူကြိုအရာ/မူ	<input type="checkbox"/>					<input type="checkbox"/>
အခြား	<input type="checkbox"/>					<input type="checkbox"/>
မှတ်စုက်						

(ဃ) ကျေးရွာသို့ ရောက်ရှိနိုင်သည့် လမ်းအခြေအနေ / ကျေးရွာတစ်ရွာသည် ၎င်း၏ ကျေးရွာထုစုနှင့် ဆက်သွယ်ထားသော လမ်းအခြေအနေ (အောက်ပါစဉ်ကိုရိုင်းပါ)

ကျောက်ကြမ်းလမ်း ကတ္တရာလမ်း ကွန်ကရစ်လမ်း ဖော်တော်ဆိုင်ကွယ်လမ်း
 ကျောက်ခင်းလမ်း ခြေသားလမ်း လူသွားလမ်း အခြား မရွေ့နိုင်ပါ

(င) ကျေးရွာဖွံ့ဖြိုးမှုစီမံချက်

- (၁) လူထုထုတ်ပြန်စီမံခန့်ခွဲမှုမဟုတ်ဘဲ ဤကျေးရွာတွင်ကျေးရွာဖွံ့ဖြိုးမှု စီမံချက်ရှိခဲ့ပါသလား?
- (၂) ရှိခဲ့ပါလျှင် ဤစီမံချက်ကို မည်သည့် ခုနှစ်တွင်ပြင်ဆင်ခဲ့ပါသနည်း?
- (၃) ဤစီမံချက်ကို ခြုံငုံသုံးဆောင်ခြင်းပါသလား?

စိမ်းပါ
 ရှိပါသည်/မရှိပါ/မသိပါ
 နှစ်----- မသိပါ
 ပြုခဲ့ပါသည်/မပြုခဲ့ပါ/မသိပါ



(စ) ခရီးအကွာအဝေး

- (၁) ဤကျေးရွာ၏ဝဟိုမှ ၎င်းကျေးရွာအုပ်စု၏ဝဟိုအထိ ခရီးမိုင်မည်မျှကွာဝေးသနည်း? မိုင်-၁-/-/ပေမီတာ
- (၂) ဤကျေးရွာမှ ၎င်းကျေးရွာအုပ်စုဝဟိုအထိ သွားလာရာတွင်ကြာမြင့်သည့်အချိန်

ခြောက်သွေ့ရာသီတွင်ကြာချိန် ၅ မိနစ် ----- ထော်လာဂျီ/မော်တော်ဆိုင်ကယ်/ခြေလျင်/လား/မော်တော်ဘုတ်/
အခြား -----

မိုးရာသီတွင်ကြာချိန် ၈ မိနစ် ----- ထော်လာဂျီ/မော်တော်ဆိုင်ကယ်/ခြေလျင်/လား/မော်တော်ဘုတ်/
အခြား -----

(ဆ) ပတ်လန်းကျင်ဆိုင်ရာ သဘာဝဘေးအန္တရာယ်

ဤကျေးရွာတွင် ရေကြီးခြင်းကဲ့သို့ သဘာဝဘေးအန္တရာယ်ကျမှောက်ခံခြင်း ရှိပါသလား။

မရှိပါ ရှိပါသည် ရှိလျှင်ဖော်ပြပါ -----

(ဇ) ကျေးရွာတွင် ဖွဲ့စည်းထားသော အဖွဲ့အစည်းများ

လူထုဝဟိုပြင်ပစီမံကိန်းမဏ္ဍိုင်၊ ဤကျေးရွာတွင် ကျေးရွာဖွံ့ဖြိုးရေးအတွက် အစိုးရ (အို.) ရွာသားပြုပြင်ရေးစဉ်(အို.) စီမံကိန်းတစ်ခုခုမှ ဖွဲ့စည်းထားသည့် အဖွဲ့အစည်းများရှိပါသလား။

(၁) ဒီးဂျော့ဂရီ -----

(၂) -----

(ဈ) အထွေထွေအုပ်ချုပ်ရေး ဦးစီးဌာန (GAD) မှ မှတ်တမ်းတင်ထားခြင်း

ဤကျေးရွာသည် အထွေထွေအုပ်ချုပ်ရေး ဦးစီးဌာန (GAD) မှ မှတ်တမ်းတင်ထားမှု ရှိပါသလား။

မရှိပါ ရှိပါသည်

ကျေးရွာပေါင်းစောင်

အမည် မြစ်သွေ့


လက်မှတ် မြစ်သွေ့

လူထုစည်းရုံးရေးမှူး

အမည် ခင်စွာကျော်စင်

လက်မှတ် ၆ နေ့စွဲ ၆.၁၁.၂၀၁၈

၃.၂။ ပထမနှစ်စက်ဝန်း - စီမံကိန်းစက်ဝန်း အချိန်ဇယား (ပုံစံ - ၂)



ပုံစံ - ၈ - ၂ - စီမံကိန်းစက်ဝန်းအချိန်ဇယား (PC 2)

<p>လက်ညွှန်ကော်မတီ ဤစက်ဝန်းကို ပြည်ထောင်စုအရပ် စတင်ရှာဖွေရေး/လုပ်ငန်း အမည် ခေါက် ဆွေပြင်လင်း နေ့စွဲ ၅.၁၁.၂၀၁၈</p>	<p>သက်ဆိုင်ရာလုပ်ငန်းစဉ်များ/လက်ထောက်ပံ့ညှိညွှတ်မှုများ စီမံကိန်းစက်ဝန်းအဆင့်တစ်ခုစီပြီးသည့်အခါ ကျေးဇူးတင်စာတောင်း စီမံကိန်းစက်ဝန်းအဆင့်တစ်ခုစီပြီးသည့်အခါ <input checked="" type="checkbox"/> စက်ဝန်း(၁) <input type="checkbox"/> စက်ဝန်း(၂) <input type="checkbox"/> စက်ဝန်း(၃) စက်ဝန်းအဆင့်တစ်ခုစီပြီးသည့်အခါ <input type="checkbox"/> စက်ဝန်း(၄) ပြည်နယ်/တိုင်း ပဲခူး၊ ပြည်နယ် အင်းစိန်၊ ကျေးဇူးတင်စာ အစောင့်</p>
---	---

စီမံကိန်းအဆင့်အမျိုးအမည်များ	နေ့စွဲ		အစည်းအဝေးအတွက်ထောက်ပံ့ပေးရမည့်အရာ				အိမ်ထောင်စုပေါင်း %
	စတင်သည့်နေ့	ပြီးသည့်နေ့	အချိန်အခန်းအတွက်	အချိန်အခန်းအတွက်	အချိန်အခန်းအတွက်	အချိန်အခန်းအတွက်	
၁။ ကျေးဇူးတင်စာစီမံကိန်း စီမံကိန်းစက်ဝန်းအဆင့်အစောင့်	၅.၁၁.၂၀၁၈	၁၁.၂၀၁၈	၆၂	၁၅	၁၂၇	၂၆၈	၁၅၅ ၆၅%
၂။ ကျေးဇူးတင်စာစီမံကိန်းစက်ဝန်းအဆင့်အစောင့်	၆.၁၁.၂၀၁၈	၆.၁၁.၂၀၁၈	၄၁	၈၁	၈၃	၂၆၈	၁၅၅ ၅၇%
၃။ ကျေးဇူးတင်စာ လုပ်ငန်းစဉ်အစောင့်အထိန်း							
၄။ ပြီးသည့်စီမံကိန်းစက်ဝန်းအဆင့်အစောင့် နှင့် အကောင်အထည်ဖော်ရေးစီမံကိန်းစက်ဝန်းအဆင့်အစောင့်							
၅။ ပြီးသည့်စီမံကိန်းစက်ဝန်းအဆင့်အစောင့် နှင့် အကောင်အထည်ဖော်ရေး စီမံကိန်းစက်ဝန်းအဆင့်အစောင့်							
၆။ စီမံကိန်းလုပ်ငန်းစဉ်အစောင့်အထိန်း							
၆.၁။ စီမံကိန်းလုပ်ငန်း အကောင်အထည်ဖော်ရေးအစောင့်အထိန်း							

၃.၃။ ပထမနှစ်စက်ဝန်း - ကျေးရွာ ဖွံ့ဖြိုးရေး အစီအစဉ် (ပုံစံ- ၃)



ပုံစံ - ၈ - ၃ ကျေးရွာဖွံ့ဖြိုးရေး ဦးစီးဌာနအစီအစဉ် (Form PC 3)

လမ်းညွှန်ရက်၊ အဆင့်(၃) ကျေးရွာအဖွဲ့မှန်ရက်အစဉ်အတိုင်း ဖြည့်စွက်ထားသော အခြေအနေအထားကို အထောက်အကူပြု
ကော်မတီသည် လူထုဆန်းစစ်မှုအကျအညီဖြင့် ဤပုံစံကိုဖြည့်စွက်အောင် ဖြည့်သွင်းရမည်။

လူထုဆန်းစစ်မှု/ဝန်ထမ်း အမည် **ဒေါ်ခင်အေး** ဦးစီးဌာန

ဝန်ထမ်း နံပါတ် **၆.၁၁.၂၀၁၈** စက်ဝန်းအား အမှတ်ဖြည့်ပါ (✓) စက်ဝန်း(၁)
 စက်ဝန်း(၂) စက်ဝန်း(၃) စက်ဝန်း(၄)

ဖြည့်စွက်/တိုင်း ပါး: **ပြည်ထောင်စု** ကျေးရွာအုပ်စု **မြောက်ပိုင်း** ကျေးရွာ **ကြာရွက်**

က၊ အခက်အခဲအတားအဆီးများအားရှေးစွာဖြည့် - ယခုလက်ရှိအခြေအနေအထားကို ကျေးရွာဖွံ့ဖြိုးရေးကော်မတီအဖွဲ့က
အခက် အခဲအတားအဆီးများသည် မည်သည့်ပုံစံဖြင့်ဖြည့်စွက်မည် (အမျိုးသား/သမီး အနည်းဆုံးအခက်အခဲ ၅ ရပ်စေပါ)

အမျိုးသား အဖွဲ့မှ တင်ပြသော အခက်အခဲအတားအဆီးများ: **မီးရောင်** တင်ပြသော အခက်အခဲအတားအဆီးများ

၁	ကျေးရွာအုပ်စု	၁	အခြေအနေအထား
၂	ကျေးရွာအုပ်စု	၂	အခြေအနေအထား
၃	ကျေးရွာအုပ်စု	၃	အခြေအနေအထား
၄	ကျေးရွာအုပ်စု	၄	အခြေအနေအထား
၅	ကျေးရွာအုပ်စု	၅	အခြေအနေအထား

အမျိုးသားအဖွဲ့မှ တင်ပြသော အခက်အခဲအတားအဆီးများ: **မီးရောင်** တင်ပြသော အခက်အခဲအတားအဆီးများ

၁	ကျေးရွာအုပ်စု	၁	အခြေအနေအထား
၂	ကျေးရွာအုပ်စု	၂	အခြေအနေအထား
၃	ကျေးရွာအုပ်စု	၃	အခြေအနေအထား
၄	ကျေးရွာအုပ်စု	၄	အခြေအနေအထား
၅	ကျေးရွာအုပ်စု	၅	အခြေအနေအထား

က၊ လူထုဆန်းစစ်မှုအကျအညီ (၅) နှစ်အတွက် အခက်အခဲအတားအဆီးများ ဖြည့်စွက်ရန် လုပ်ငန်း အစီအစဉ်များအားဖြည့်ပါ။

အဆင့်	ကျေးရွာအဖွဲ့မှ ဦးစီးဌာန ဖြည့်စွက်ပေး လုပ်ငန်းစဉ်များ	အဆိုပြုသူ (အမျိုးသား/သမီး အမျိုးသား/သမီး) အမျိုးသား	ခန့်မှန်းတွက်ချက် စရိတ်	အကျိုးခံစားခွင့်ရှိသူ ခန့်မှန်းခြေ အရေ အတွက်
၁	ကျေးရွာအဖွဲ့မှ (အဖွဲ့)	အမျိုးသား/သမီး	၅၂၄၀၀၀၀	
၂	အစိုးရအဖွဲ့			
၃	အဖွဲ့အစည်း	အမျိုးသား		
၄	အဖွဲ့အစည်း	အမျိုးသား + အမျိုးသမီး		
၅	အဖွဲ့အစည်း	အမျိုးသမီး		

- ၆) အကျိုးခံစားခွင့်ရှိသူ
- ၇) အကျိုးခံစားခွင့်ရှိသူ
- ၈) အကျိုးခံစားခွင့်ရှိသူ



၁၁။ လူထုဝိမင်္ဂန်း၏ လာမည့် (၄) နှစ်အတွက် အကျိုးမဝင်သော ဦးစားပေး ဖွံ့ဖြိုးတိုးတက်မှု လုပ်ငန်း အစီအစဉ်များအားဖော်ပြပါ။

အဆင့်	ကျေးရွာအတွက် ဦးစားပေး ဖွံ့ဖြိုး တိုးတက်မှု လုပ်ငန်းစဉ်များ	အဆိုပြုသူ (အမျိုးသားများ/ အမျိုးသမီးများ/ အမျိုးသား+ အမျိုးသမီး)	အခန်းကဏ္ဍ
၁	ဆွန်ကြီးကျောင်းခြံစေ့ခြင်း	ကျေးသား + ကျေးသမီး	
၂	စာသင်အခန်းကဏ္ဍ	ကျေးသား + ကျေးသမီး	
၃	အိမ်တွင်းမှောင်မိုက်ခြင်း	ကျေးသမီး	
၄	ရိပ်ယူခြင်း	ကျေးသမီး	
၅			

ခေါင်းစောင်ပါ ကျေးရွာဝိမင်္ဂန်းအထောက်အကူပြုကော်မီတီမှ အတည်ပြုသည်။

အမည် ----- ဦးကျွန်းကျွန်း ----- လက်မှတ် ----- ဦးကျွန်းကျွန်း ----- နေ့စွဲ ----- ၆.၁၁.၂၀၁၈ -----
 ဒေါ်လှစန်း ----- ဇက်ဗတ် ----- ဦး ----- ၈.၁၁.၂၀၁၈ -----

ရွေးကောက်ပွဲများအတွက် အမျိုးသားများမှ
တစ်ပြိုင်တော အခက်ခဲများ

- ၆ ကျွန်ုပ်တို့အတွက် စားပေးခန်း
ပျက်စီးပါသည်။
- ၇ ကျွေးမွေးရေး၊ ပစ္စည်းကုန်
ကဏ္ဍတို့ကို ပျက်စီးပါသည်။
- ၈ အသက်ရှင်ရေး၊ အစားအသောက်
အစားအသောက် ပျက်စီးပါသည်။

အမျိုးသားများမှ တစ်ပြိုင်တော အခက်ခဲများ

- ၆ ကျွန်ုပ်တို့အတွက် အစားအသောက်
ပျက်စီးပါသည်။
- ၇ ကျွန်ုပ်တို့အတွက် ပျက်စီးပါသည်။
- ၈ ကျွန်ုပ်တို့အတွက် ပျက်စီးပါသည်။
- ၉ ကျွန်ုပ်တို့အတွက် ပျက်စီးပါသည်။

ရေဒီယိုနှင့် အခြား အချက်အလက်များ

အမျိုးသားများမှ တစ်ပြိုင်တော
အချက်အလက်များ

- ၆ ကျွန်ုပ်တို့အတွက် စားပေးခန်း
ပျက်စီးပါသည်။
- ၇ ကျွန်ုပ်တို့အတွက် အစားအသောက်
ပျက်စီးပါသည်။

အမျိုးသားများမှ တစ်ပြိုင်တော
အချက်အလက်များ

- ၆ ကျွန်ုပ်တို့အတွက် အစားအသောက်
ပျက်စီးပါသည်။
- ၇ ကျွန်ုပ်တို့အတွက် အစားအသောက်
ပျက်စီးပါသည်။
- ၈ ကျွန်ုပ်တို့အတွက် အစားအသောက်
ပျက်စီးပါသည်။

၃.၄။ ဒုတိယနှစ်စက်ဝန်း - ကျေးရွာအခြေခံအချက်အလက် (ပုံစံ-၁)

ပုံစံ - ၀ - ၁ ကျေးရွာအခြေခံအချက်အလက်များ (Form PC 1)

<p>လမ်းညွှန်ချက်၊ ကျေးရွာတစ်ရွာသို့ ပထမဆုံးမိတ်ဆက်ခရီးသွားခရောက်သောအခါ လူထုစည်းရုံးရေးမှူးသည် ကျေးရွာ ခေါင်းဆောင်များအားကျေးရွာအချက်အလက်များကိုပေတ္တာချပ်ခံ၍တောင်းခံရသည်။ဤအချက်အလက်များကိုစီမံကိန်း၊ မိတ်ဆက်အစည်းဝေးမတိုင်မီတောင်းခံရမည်။စီမံကိန်းမိတ်ဆက်အစည်းဝေးတွင် လူထုစည်းရုံးရေးမှူးသည် ဤအချက်အလက်များအား စစ်ဆေးပြီး မှန်ကန်အောင်ပြုလုပ်မည်။ ပြီးနောက်တွင် လူထုစည်းရုံးရေးမှူးမှ သတင်းအချက်အလက်ထိပ်ထို၊ Tablets မှ တစ်ဆင့် ပြည့်သွင်းရမည်။</p>		
<p>ဥက္ကဋ္ဌရွာခေါင်းဆောင် အမည် ဦးမြင့်ဆွေ</p>	<p>ကျေးရွာခေါင်းဆောင်၏ ဖုန်းနံပါတ် ၀၉. ၂၆၃၆၂၂၄၆၆</p>	<p>လူထုစည်းရုံးရေးမှူး၏အမည် ဦးဟိန်းထိုက်အောင်</p>
<p>ပြည်နယ်တိုင်းဒေသကြီး ပဲခူး</p>	<p>မြို့နယ် သံကဏ္ဍ</p>	<p>ကျေးရွာအုပ်စု မို့မိမိပြင်</p>
		<p>ကျေးရွာ ကြာခဏ္ဍိ</p>

က။ လူဦးရေ

လူမျိုးစု	အိမ်ထောင်စုအရေအတွက်	ကိုးကွယ်သည့်ဘာသာ	အိမ်ထောင်စုအရေအတွက်
လူမျိုးစု (၁) - ဗမာ	၁၅၈	ဘာသာ(၁) - ဗုဒ္ဓဘာသာ	၁၅၈
လူမျိုးစု (၂) -		ဘာသာ(၂) -	
လူမျိုးစု (၃) -		ဘာသာ(၃) -	
လူမျိုးစုစရာ -		ဘာသာစရာ -	
အခြား			
	အရေအတွက်		
မသန်စွမ်းသူများ	၈ - ၂ / ၈ - ၅		
သက်ကြီးရွယ်အိုများ (၆၅ နှစ် နှင့် အထက်)			
စစ်ဘေးရှောင်			

	အမျိုးသား(အရေအတွက်)	အမျိုးသမီး(အရေအတွက်)	စုစုပေါင်းအရေအတွက်
လူဦးရေ			
လူမျိုးစု (၁)---မက...	၂၇၂	၃၀၈	၅၈၀
လူမျိုးစု (၂)-----			
လူမျိုးစု (၃)-----			
အခြား			
အိမ်ထောင်ဦးစီး	၁၂၅	၃၀	

(ခ)အခြေခံအဆောက်အအုံ အသုံးအဆောင်များ

စာထင်ကျောင်း	အမှတ် ဖြစ်ပါ	ကျန်းမာရေး	အမှတ် ဖြစ်ပါ	ဘာသာရေးအဆောက် အအုံများ	အမှတ် ဖြစ်ပါ
အထက်တန်းကျောင်း	<input type="checkbox"/>	ဆေးရုံ	<input type="checkbox"/>	ဝေတီ	<input checked="" type="checkbox"/>
အလယ်တန်းကျောင်း	<input checked="" type="checkbox"/>	ကျန်းမာရေးဌာန	<input type="checkbox"/>	ဘုန်းကြီးကျောင်း	<input checked="" type="checkbox"/>
မူလတန်းကျောင်း	<input type="checkbox"/>	ကျန်းမာရေးဌာနခွဲ	<input type="checkbox"/>	ဟိန္ဒူဘုရားကျောင်း	<input type="checkbox"/>
ပျဉ်းကျောင်း	<input type="checkbox"/>	ဆေးဝါးစခန်း	<input type="checkbox"/>	ရေစိယာန်ကျောင်း	<input type="checkbox"/>
အခြား	<input type="checkbox"/>	အခြား	<input type="checkbox"/>	ဝေလီ	<input type="checkbox"/>
				အခြား	<input type="checkbox"/>
မှတ်ချက်		မှတ်ချက်		မှတ်ချက်	

(ဂ) ကျွမ်းကျင်သူများမှတ်တမ်း (ကျေးရွာတွင်နေထိုင်သော သို့မဟုတ် တာခြားရွာမှလာရောက်သောကျွမ်းကျင်သူများ)

(ခ) စာသင်ကျောင်း			(၂) ကျန်းမာရေး			(၃) လက်မှုပညာရပ်		
	ရွာတွင်နေထိုင်သူ	တာခြားရွာမှလာသူ		ရွာတွင်နေထိုင်သူ	တာခြားရွာမှလာသူ		ရွာတွင်နေထိုင်သူ	တာခြားရွာမှလာသူ
မူလတန်းပြဆရာ/မ	<input checked="" type="checkbox"/>	<input type="checkbox"/>	ဆရာပန်	<input type="checkbox"/>	<input type="checkbox"/>	လက်သမား	<input checked="" type="checkbox"/>	<input type="checkbox"/>
အထက်တန်းပြဆရာ/မ	<input type="checkbox"/>	<input type="checkbox"/>	လက်ထောက်ကျန်းမာရေးဗဟို	<input type="checkbox"/>	<input type="checkbox"/>	ပန်းရံ	<input checked="" type="checkbox"/>	<input type="checkbox"/>
အလယ်တန်းပြဆရာ/မ	<input checked="" type="checkbox"/>	<input type="checkbox"/>	အမျိုးသမီးကျန်းမာရေးဆရာမ	<input type="checkbox"/>	<input type="checkbox"/>	လျှပ်စစ်ကျွမ်းကျင်သမား	<input type="checkbox"/>	<input type="checkbox"/>
မူကြံဆရာ/မ	<input type="checkbox"/>	<input type="checkbox"/>	သားဖွားဆရာမ	<input type="checkbox"/>	<input type="checkbox"/>	ရေပိုက်လုပ်သူ	<input type="checkbox"/>	<input type="checkbox"/>
အခြား	<input type="checkbox"/>	<input type="checkbox"/>	ပြည်သူ့ကျန်းမာရေးလုပ်သား	<input type="checkbox"/>	<input type="checkbox"/>	စက်ပြင်ဆရာ	<input type="checkbox"/>	<input type="checkbox"/>
သိမှတ်			မှတ်ချက်			မှတ်ချက်		

(ဃ) ကျေးရွာသို့ ရောက်ရှိနိုင်သည့် လမ်းအခြေအနေ / ကျေးရွာတစ်ရွာသည် ၎င်း၏ကျေးရွာအုပ်စုနှင့် ဆက်သွယ်ထားသော လမ်းအခြေအနေ (အောက်ပါတို့ကို ဝိုင်းပါ)

ကျောက်ကြမ်းလမ်း ကတ္တရာလမ်း ကွန်ကရစ်လမ်း မော်တော်ဆိုင်ကယ်လမ်း
 ကျောက်ခင်းလမ်း မြေသားလမ်း လူသွားလမ်း အခြား မြေခိုလမ်း

(င) ကျေးရွာဖွံ့ဖြိုးမှုစီမံချက်

(၁) လူထုပတ်ပြုစီမံကိန်းမစတင်မီ ဤကျေးရွာတွင် ကျေးရွာဖွံ့ဖြိုးမှုစီမံချက်ရှိခဲ့ပါသလား?

ရှိပါသည်/မရှိပါ/မသိပါ

(၂) ရှိခဲ့ပါလျှင် ဤစီမံချက်ကို မည်သည့် ရက်တွင် ပြင်ဆင်ခဲ့ပါသနည်း?

နှစ်-----/မသိပါ

(၃) ဤစီမံချက်ကို ဖြန့်ချိပေးအတည်ပြုခဲ့ပါသလား?

ပြုခဲ့ပါသည်/မပြုခဲ့ပါ/မသိပါ

(စ) ခရီးအတွက်အပေး

(၁) ဤကျေးရွာ၏စတုဂံပုံသဏ္ဍာန်ကျေးရွာအုပ်စု၏စတုဂံပုံအထိခရီးခိုင်းမည်ပျက်ကွာဝေးသနည်း? မိုင် ၁၀၀/မတိုင်

(၂) ဤကျေးရွာမှ မင်းကျေးရွာအုပ်စုစတုဂံပုံအထိသွားလာရာတွင်ကြာမြင့်သည့်အချိန်၊
ခြောက်လွှာရာသီတွင်ကြာချိန် ၅၅.၃၅ ထော်လာရီး (မော်တော်ဆိုင်ကယ်) ခြေလျင်/လာ/မော်တော်ဘုတ်/
အခြား -----

မိုးရာသီတွင်ကြာချိန် ၀၀.၀၈ ထော်လာရီး (မော်တော်ဆိုင်ကယ်) ခြေလျင်/လာ/မော်တော်ဘုတ်/
အခြား -----

(ဆ) ပတ်ဝန်းကျင်ဆိုင်ရာသဘာဝဘေးအန္တရာယ်

ဤကျေးရွာတွင်ကြေကွဲခြင်းကိုသို့ သဘာဝဘေးအန္တရာယ်ကူးရောက်ဖူးခြင်း ရှိပါသလား။

မရှိပါ ရှိပါသည် ရှိလျှင်ဖော်ပြပါ-----

(ဇ) ကျေးရွာတွင် ခွဲစည်းထားသော အဖွဲ့အစည်းများ

လူထုပတ်ဝန်းကျင်စီမံကိန်းမတိုင်မီ ဤကျေးရွာတွင် ကျေးရွာခွဲခြားရေးအတွက် အစိုးရ(သို့)ရွာသားများကိုယ်တိုင်(သို့) စီမံကိန်းတစ်ခုခုမှ ခွဲစည်းထားသည့် အဖွဲ့အစည်းများရှိပါသလား။

(၁) ခါးပက်စတီ -----

(၂) -----

(ဈ) အထွေထွေအုပ်ချုပ်ရေး ဦးစီးဌာန (GAD) မှ မှတ်တမ်းတင်ထားခြင်း

ဤကျေးရွာသည် အထွေထွေအုပ်ချုပ်ရေး ဦးစီးဌာန (GAD) မှ မှတ်တမ်းတင်ထားမှု ရှိပါသလား။

မရှိပါ ရှိပါသည်

ကျေးရွာခေါင်းစောင်

အမည် ဦးမြင့်စန္ဒ
လက်မှတ် [Signature] ၈.၆.၂၂.၁၀.၂၀၁၉

လူထုစည်းရုံးရေးမှူး

အမည် ဦးတိုးထွန်းအောင်
လက်မှတ် [Signature] ၈.၆.၂၂.၁၀.၂၀၁၉

၃.၆။ ဒုတိယနှစ်စက်ဝန်း - ကျေးရွာဖွံ့ဖြိုးရေးအစီအစဉ် (ပုံစံ-၃)

ပုံစံ - ၈-၃ ကျေးရွာဖွံ့ဖြိုးရေး ဦးစားပေးအစီအစဉ် (Form PC 3)

လက်ညှန်ရွက် အစဉ်(၃)ကျေးရွာကျေးရွာများချက်အစဉ်အစဉ်ပြီးဆုံးသောအခါ ကျေးရွာစီမံကိန်း အထောက်အကူပြု မကော်မတီသည် လူထုစည်းရုံးရေးအဖွဲ့အစည်းဖြင့် ဤပုံစံကိုပြည့်စုံသော ပြည့်သွင်းရမည်။	
လူထုစည်းရုံးရေးအဖွဲ့/ဝန်ထမ်း အမည် ဦးဟိန်၊ ဝင်းအောင်	
ခုနှစ် ၂၂.၁၀.၁၉	စက်ဝန်းအား အမှတ်ခြိပ် (V) <input type="checkbox"/> စက်ဝန်း(၁) <input checked="" type="checkbox"/> စက်ဝန်း(၂) <input type="checkbox"/> <input type="checkbox"/> စက်ဝန်း(၃) <input type="checkbox"/> စက်ဝန်း(၄) <input type="checkbox"/>
ပြည်နယ်/တိုင်း မဲခူး	ဒေသ သံကျော် ကျေးရွာအုပ်စု မို့တဲခါပြင် ကျေးရွာ ကြာစွယ်

က။ အခက်အခဲအတားအဆီးများအားလုံးလွန်ခြင်း - လက်ကိုင်ဆိုင်ခြင်းအတွက် ဤကျေးရွာဖွံ့ဖြိုးတိုးတက်ရေးအတွက်
 ဝမ်းသာလမ်းမခံအထောက်အကူပြုသည် မည်သည့်များဖြစ်ပါသနည်း။ (အမျိုးသား/သမီး အနည်းဆုံးအခက်အခဲ ၅ ခုစီဖော်ပြပါ)

အုပ်စုခွဲ မေ့မနားမှုများမှ တစ်ပြင်သာအခက်အခဲအတားအဆီးများ	
သောက်ဆုံး ရေသန့် မရှိသဖြင့် ကျန်းမာရေးအတွက်ထိခိုက်မှုအခက်အခဲ	<input type="checkbox"/> ကျား <input checked="" type="checkbox"/> မ
အရင်းအမြစ် လုံလောက်မှု မရှိ၍ လုပ်ကိုင်စားသောက်ရန် အခက်ခဲခြင်း	<input type="checkbox"/> ကျား <input checked="" type="checkbox"/> မ
စာကြည့်တိုက် မရှိသဖြင့် အထိပညာပေးပညာတရားရှိရန် အခက်ခဲပါသည်။	<input checked="" type="checkbox"/> ကျား <input type="checkbox"/> မ
အလုပ်အကိုင်အခွင့်အလမ်း ရှားပါးသောကြောင့် ဝင်ငွေ နည်းပါးခြင်း	<input checked="" type="checkbox"/> ကျား <input type="checkbox"/> မ
စိုက်ပျိုးရေး တိုးတက်နိုင်ရန် နည်းပညာလိုအပ်သော အခက်အခဲရှိခြင်း	<input checked="" type="checkbox"/> ကျား <input type="checkbox"/> မ
လမ်းမကောင်းသဖြင့် သွားလာရေး ခက်ခဲမှု ရှိခြင်း	<input checked="" type="checkbox"/> ကျား <input type="checkbox"/> မ
လျှပ်စစ်မီး မရှိသောကြောင့် လူမှုအဆင့် ခိုမိကျပါသည်။	<input type="checkbox"/> ကျား <input checked="" type="checkbox"/> မ
	<input type="checkbox"/> ကျား <input checked="" type="checkbox"/> မ
	<input type="checkbox"/> ကျား <input checked="" type="checkbox"/> မ
	<input type="checkbox"/> ကျား <input checked="" type="checkbox"/> မ
	<input type="checkbox"/> ကျား <input checked="" type="checkbox"/> မ

၁၈ မျှော်မှန်းခြင်း- နောင်လာမည့် (၅) နှစ် အတွင်း ကျေးရွာခွဲ ဦးစားပေး မျှော်မှန်းလုပ်ထားချက်များအား ကင်ပြပါ။

ကျပ်စွဲ၊ ရွေးချေမှုများမှ ကင်ပြသော မျှော်မှန်းချက်များ	
အရှင်းအမြီး များ ရရှိပြီး ခိုက်ချီး ရေးကဏ္ဍဖွံ့ဖြိုး တို့တက်လာမည်။	၂၀ ကျား ၀၀ ၀ ကျား + ၀
သန့်ရှင်း သောသောက်ဆိုင် ရရှိပြီး ကျန်းမာရေး အဆင်ပြေလာမည်။	၂၀ ကျား ၀၀ ၀ ကျား + ၀
ကျေးရွာစာကြည့်တိုက် ရရှိပြီး ဗဟုသုတအသိပညာများ ရရှိလာမည်။	၂၀ ကျား ၀၀ ၀ ကျား + ၀
လမ်းယိုဆက်လွှဲ ယ်ရေးကောင်း ဖြစ်ပြီး သွားရေးကောင်း အဆင်ပြေမည်။	၀ ကျား ၀၀ ၂၀ ကျား + ၀
လျှပ်စစ်မီး ရရှိပြီး လူမှုနေရာ အဆင်အတန်း မြင့်မားလာမည်။	၀ ကျား ၀၀ ၀ ကျား + ၀
	၀ ကျား ၀၀ ၀ ကျား + ၀
	၀ ကျား ၀၀ ၀ ကျား + ၀
	၀ ကျား ၀၀ ၀ ကျား + ၀
	၀ ကျား ၀၀ ၀ ကျား + ၀
	၀ ကျား ၀၀ ၀ ကျား + ၀
	၀ ကျား ၀၀ ၀ ကျား + ၀

၁၉ လူထုဝင်ကိန်းစစ် လာမည့် (၅) နှစ်အတွက် အကျုံးဝင်သော ဦးစားပေး ဖွံ့ဖြိုးတိုးတက်မှု လုပ်ငန်း အစီအစဉ်များအား ကင်ပြပါ။

ဦးစားပေး အဆင့်	ကျေးရွာအတွက် ဦးစားပေး ဖွံ့ဖြိုးတိုးတက်မှု လုပ်ငန်းစဉ်များ	အဆိုပြုသူ (ကျား၊ မ၊ ကျား+မ)	အခန်း ကဏ္ဍ	ခန့်မှန်း ကုန်ကျ ဝရိတ်	အကျိုးမဲစားခွင့်ရှိသူ ခန့်မှန်းခြေအရ အတွက်		
					ကျား	မ	ပေါင်း
၁	အင်ဂျင်မီးလင်းရေး	ကျား + မ	မီးလင်းရေး		၂၇၂	၃၀၈	၅၈၀
၂	ရွာတွင်းမြော်မိလမ်း	ကျား + မ	လမ်းယိုဆက်လွှဲရေး		၂၇၂	၃၀၈	၅၈၀
၃	ကျေးရွာဖွံ့ဖြိုး ချွင်းဆက်လွှဲ တည်ဆောက်ခြင်း	မ	"		၂၇၅	၃၀၈	၅၈၀
၄	စာကြည့်တိုက်	ကျား + မ	အခြားအဆောက်အအုံ		၂၇၂	၃၀၈	၅၈၀
၅	ခက်ရှေ့တွင်း ရေကန်	ကျား + မ	ရေယူသုံးစရိတ်		၂၇၂	၃၀၈	၅၈၀
၆	ကျေးရွာခန်းမဆောင်	မ	အခြားအဆောက်အအုံ		၂၇၂	၃၀၈	၅၈၀
၇	ကျောင်းခြံစည်းရုံး	မ	"		၂၇၂	၃၀၈	၅၈၀

၁။ လူထုစီမံကိန်း၏ လာမည့် (၄) နှစ်အတွက် အကျုံးမဝင်သော ဦးစားပေး ဖွံ့ဖြိုးတိုးတက်မှု လုပ်ငန်း အစီအစဉ်များအားဖော်ပြပါ။

အဆင့်	ကျေးရွာအတွက် ဦးစားပေး ဖွံ့ဖြိုး တိုးတက်မှု လုပ်ငန်းစဉ်များ	အဆိုပြုသူ (အမျိုးသားများ/ အမျိုးသမီးများ/ အမျိုးသား+ အမျိုးသမီး)	အခန်းကဏ္ဍ
၁	အသေးစား ဈေး ဧည့်	၈ + ၆	အခြား
၂	အိမ်တွင်း မျှသင်တန်း	၆	အခြား
၃	နိဂုံးပျိုးရေး နည်းပညာ	၈	နိဂုံးပျိုးရေး
၄			
၅			
၆			

ခေါင်းဆောင်၊ ကျေးရွာစီမံကိန်းအခန်းကဏ္ဍကော်မတီမှအတည်ပြုသည်။

အမည် _____ လက်မှတ် _____ ၀၄.၉ _____

၄။ကျေးရွာစီမံကိန်း အထောက်အကူပြု ကော်မတီဝင်စာရင်း

အုပ်စုစီမံကိန်းအထောက်အကူပြု ကော်မတီဝင်များစာရင်း (ဒုတိယနှစ်စက်ဝန်း)

ကျေးရွာအုပ်စု ဖို.တိမ်မြင့် ၊ ဣန္ဒာဒိုးကျေးရွာ ရက်စွဲ ၂၂.၁၀.၂၀၁၉

စဉ်	အမည်	ကျား/မ	ပက်မတီ	အဖွဲ့ဝင်/ခေါင်းဆောင်
၀၁	ဦးထွန်းထွန်း	ကျား	ဧ/ထောက် ၉၅၅၄	၉၅၅၄
၀၂	ဒေါ်ဝင်းဝင်းမြင့်	မ	"	၉၅၅၄
၀၃	ဦးမြင့်ဝင်း		ဝယ်ယူရေး	ခေါင်းဆောင်
၀၄	ဒေါ်သန်းသန်းဆွေ	မ	"	ဖွဲ့စည်းရေး
၀၅	ဦးသိန်းကျွေး	ကျား	"	အဖွဲ့ဝင်
၀၆	ဦးဝင်းဝင်း		စောင့်ကြည့်ရေးကြပ်မက်ရေး	ခေါင်းဆောင်
၀၇	ဒေါ်ခင်စာအေး		"	အဖွဲ့ဝင်
၀၈	ဦးကျော်သူ		"	"
၀၉	ဒေါ်မြင့်မြင့်နိုင်	မ	ကညီပတ်ပြုပြင်ထိန်းသိမ်းရေး	ခေါင်းဆောင်
၁၀	ဦးဝင်းဇော်	ကျား	"	အဖွဲ့ဝင်
၁၁	ဒေါ်မြမြစုအေး	မ	"	"
၁၂	ဦးသန်းဝင်း	ကျား	ဝယ်ယူရေးအဖွဲ့ဝင်ကြီးကြပ်ရေး	တာဝန်ခံ
၁၃	ဒေါ်ရင်မြင့်	မ	"	"
၁၄	ဦးမြင့်ဆွေ	ကျား	ကျေးရွာစောင့်ရှောက်ရေး	အဖွဲ့ဝင်
၁၅	ဒေါ်တင်တင်မာ	မ	"	"
၁၆	ဒေါ်တင်တင်မိုး		စာရင်းကိုင်	"





၆။ကဏ္ဍအလိုက်ဦးစားပေးဖွံ့ဖြိုးရေးလုပ်ငန်းစဉ်များ

ကဏ္ဍအလိုက်လုပ်ငန်းအနှစ်ချုပ်ယေး ကြည့်ရှုရန်

ကဏ္ဍ	စဉ်	လုပ်ငန်းအမျိုးအစား	အဆိုပြုသူ (အမှတ်အသား)		ခုနှစ်	ထောက်ပံ့မည့် အဖွဲ့အစည်း (သို့) ဌာန	မှတ်ချက်
			ကျား	မ			
အခြေခံအဆောက်အအုံကဏ္ဍ (လမ်း/တံတား/ရေပြည့်စီမံကိန်း)	၁။	ရွာကွင်းမြေပြင်လမ်း		✓	၂၀၁၈	ငသာဖြူခရိုင်	
	၂။	အင်ဂျင်မီးလင်းရေ		✓	၂၀၁၇	ငသာ	
	၃။	ရွာတွင်းမြေပြင်လမ်း (ကျေးရွာအုပ်စု)		✓			
	၄။	ကျေးရွာတွင် မြေဆီလွှာထူထပ်မှု	✓	✓			
	၅။	စက်ရေတွင်း ရေကန်		✓			
ပတ်ဝန်းကျင်ထိန်းသိမ်းရေး/အခြေခံအဆောက်အအုံ (ပညာရေး/ကျန်းမာရေး/အခြေခံအဆောက်အအုံ)	၁။	စာကြည့်တိုက်		✓			
	၂။	ကျေးရွာအုပ်စုမဆောင်		✓			
	၃။	ကျေးရွာအုပ်စုမဆောင်		✓			
ပတ်ဝန်းကျင်ထိန်းသိမ်းရေး/အခြေခံအဆောက်အအုံ (ပညာရေး/ကျန်းမာရေး/အခြေခံအဆောက်အအုံ)	၁။	အသေးစားချေးငွေ		✓			
	၂။	အိမ်တွင်းအသုံးစရိတ်		✓			
	၃။	စိုက်ပျိုးရေး နည်းပညာ	✓				
ပတ်ဝန်းကျင်ထိန်းသိမ်းရေး/အခြေခံအဆောက်အအုံ (ပညာရေး/ကျန်းမာရေး/အခြေခံအဆောက်အအုံ)							
ပတ်ဝန်းကျင်ထိန်းသိမ်းရေး/အခြေခံအဆောက်အအုံ (ပညာရေး/ကျန်းမာရေး/အခြေခံအဆောက်အအုံ)							