

ပြည်ထောင်စုသမ္မတ မြန်မာနိုင်ငံတော်အစိုးရ  
စိုက်ပျိုးရေး၊ မွေးမြူရေးနှင့် ဆည်မြောင်းဝန်ကြီးဌာန  
ကျေးလက်ဒေသဖွံ့ဖြိုးတိုးတက်ရေးဦးစီးဌာန



National Community Driven Development Project

လူထုဗဟိုပြုစီမံကိန်း(ဒုတိယနှစ်စက်ဝန်း)

အင်္ဂပူမြို့နယ် ၊ ဧရာဝတီတိုင်းဒေသကြီး

ကျေးရွာဖွံ့ဖြိုးရေးအစီအစဉ်

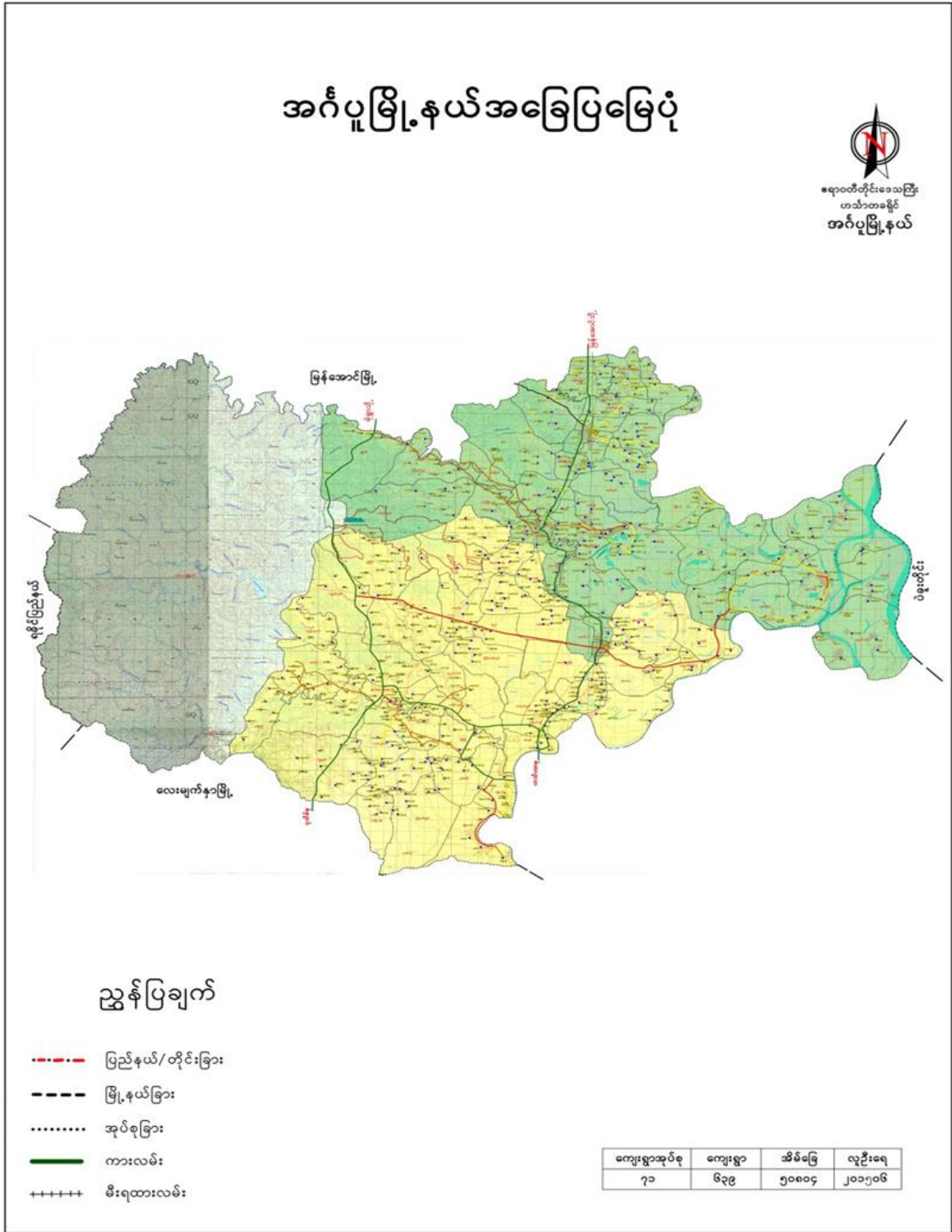


မေတ္တာကုန်းကျေးရွာအုပ်စု၊ ကွင်းယားကြီးကျေးရွာ  
၂၀၁၉-ခုနှစ်

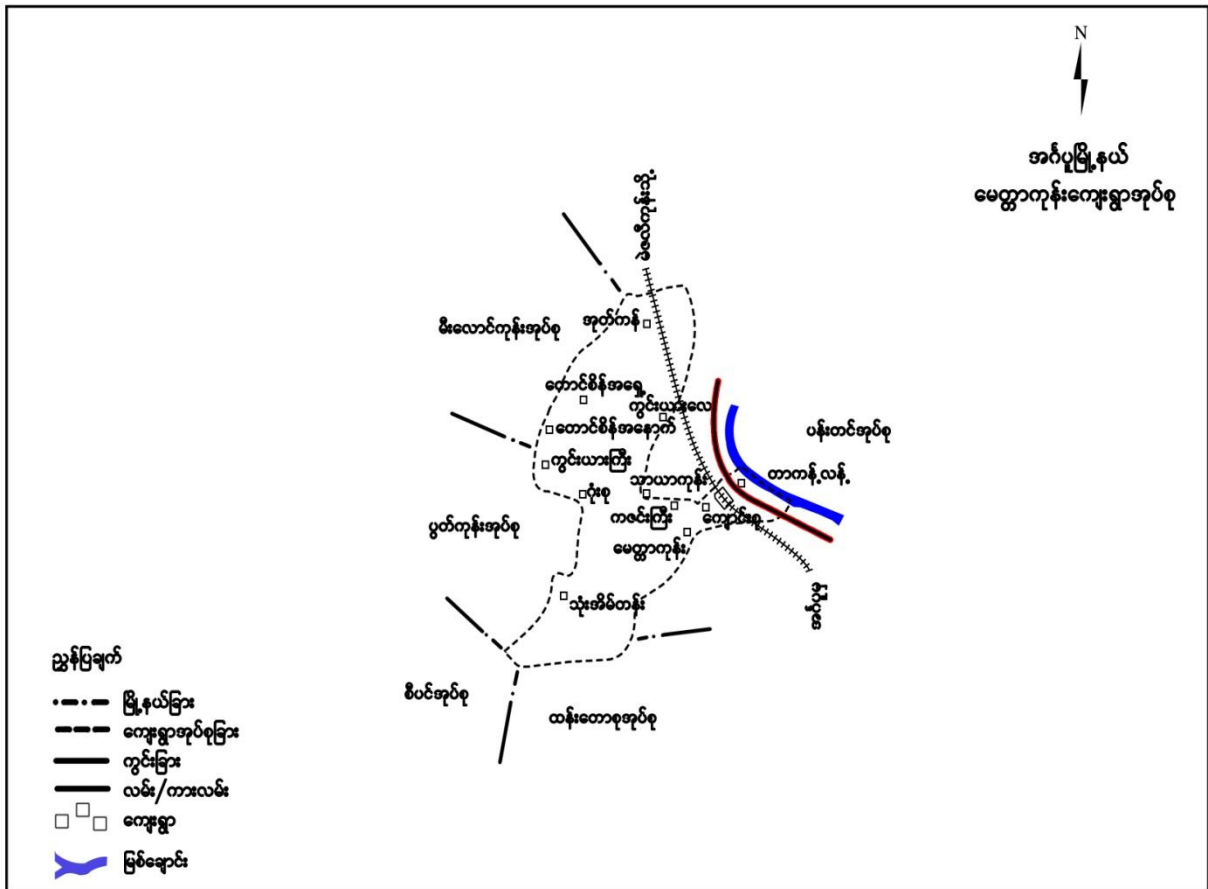
မာတိကာ

အကြောင်းအရာ	စာမျက်နှာ
၁။ အင်္ဂုမြို့နယ် အခြေပြမြေပုံ.....	၂
၂။ မေတ္တာကုန်းကျေးရွာအုပ်စုအခြေပြမြေပုံ.....	၃
၃။ မေတ္တာကုန်းအုပ်စုတွင်ပါဝင်သော ကျေးရွာများစာရင်း.....	၃
၄။ ကျေးရွာသမိုင်းကြောင်း နှင့် ကျေးရွာအခြေခံအချက်အလက်များ	
၅။ လူထုပူးပေါင်းပါဝင်သော လူမှုဆန်းစစ်ခြင်းနှင့် အကဲဖြတ်ခြင်းလုပ်ငန်းစဉ် အကျဉ်းချုပ်ဇယား .....	၅
၆။ ကျေးရွာဖွံ့ဖြိုးရေးအစီအစဉ်အတွက်အသုံးပြုသော PRA TOOL တစ်ခုချင်းစီ၏ သုံးသပ်ချက်များ	
၆.၁။ ကျေးရွာလူမှုရေးနှင့် အရင်းအမြစ်ပြမြေပုံ (Social and Resource Map) .....	၆-၇
၆.၂။ ရာသီခွင်ပြ-ပြက္ခဒိန် (Seasonal Calender) .....	၈-၉
၆.၃။ ဥစ္စာနေကြွယ်ဝမှုအဆင့်သတ်မှတ်ခြင်း (Wealth Ranking).....	၁၀-၁၁
၆.၄။ ကျား-မပင့်ကူအိမ်သုံးသပ်ခြင်း (Spider Diagram) .....	၁၂-၁၃
၆.၅။ ပိုင်ဆိုင်မှုသုံးသပ်ခြင်း (Asset Mapping) .....	၁၄-၁၅
၆.၆။ အဖွဲ့အစည်းချိတ်ဆက်မှုဇယား (Venn Diagram) .....	၁၆-၁၇
၇။ ကော်မတီများရွေးချယ်ခြင်းနှင့်ကျေးရွာဖွံ့ဖြိုးရေးအစီအစဉ်ဆောင်ရွက်မှု မှတ်တမ်းဇယားပုံ .....	၁၈
၈။ ကျေးရွာကော်မတီဝင်များစာရင်း .....	၁၉
၉။ ပထမနှစ်စက်ဝန်းကျေးရွာအခြေခံအချက်အလက် ပုံစံ ၈-၁ (PC-1) .....	၂၀-၂၂
၁၀။ ပထမနှစ်စက်ဝန်းစီမံကိန်းစက်ဝန်းအခွဲဇယား ပုံစံ ၈-၂ (PC_2).....	၂၃
၁၁။ ပထမနှစ်စီမံကိန်းစက်ဝန်းကျေးရွာဖွံ့ဖြိုးရေးဦးစားပေးအစီအစဉ် ပုံစံ ၈-၃(PC-3) .....	၂၄-၂၅
၁၂။ ဒုတိယနှစ်စီမံကိန်းစက်ဝန်းကျေးရွာအချက်အလက် ပုံစံ ၈-၁ (PC-1).....	၂၆-၂၉
၁၃။ ဒုတိယနှစ်စက်ဝန်းစီမံကိန်းစက်ဝန်းအချိန်ဇယား ပုံစံ ၈-၂ (PC-2) .....	၃၀
၁၄။ ဒုတိယနှစ်စက်ဝန်းကျေးရွာဖွံ့ဖြိုးရေးဦးစားပေးအစီအစဉ် ၈-၃ (PC-3).....	၃၁-၃၂
၁၅။ ကျေးရွာပထမအကြိမ် အစည်းအဝေးမှတ်တမ်း .....	၃၃
၁၆။ ကျေးရွာဒုတိယအကြိမ် အစည်းအဝေးမှတ်တမ်း .....	၃၄
၁၇။ ကဏ္ဍအလိုက်ဦးစားပေးဖွံ့ဖြိုးရေးလုပ်ငန်းစဉ်များ.....	၃၅

၁။အင်္ဂုမြို့နယ် အခြေအနေပြမြေပုံ



၂။ မေတ္တာကုန်း ကျေးရွာအုပ်စုအခြေပြမြေပုံ



၃။ မေတ္တာကုန်း ကျေးရွာအုပ်စုတွင်ပါဝင်သော ကျေးရွာများစာရင်း

စဉ်	ကျေးရွာအမည်	အိမ်ထောင်စု	ကျား	မ	လူဦးရေစုစုပေါင်း
၁။	မေတ္တာကုန်း	၅၉	၁၀၉	၁၁၃	၂၂၂
၂။	ကျောင်းစု	၂၅	၄၅	၄၅	၉၀
၃။	တာကန်လန်	၅၄	၉၁	၁၁၂	၂၀၃
၄။	ကွင်းယားလေး	၂၀	၃၄	၄၅	၇၉
၅။	ကွင်းယားကြီး	၂၇	၅၃	၆၀	၁၁၃
၆။	တောင်စိန်(အရှေ့)	၅၂	၁၄၂	၁၃၁	၂၇၃
၇။	တောင်စိန်(အနောက်)	၂၂	၅၀	၅၃	၁၀၃
၈။	ဝုံးစု	၁၇	၃၃	၄၂	၇၅
၉။	ဘာသာကုန်း	၁၃	၁၅	၂၂	၃၇
၁၀။	သုံးအိမ်တန်း	၂၀	၄၂	၄၀	၈၂
၁၁။	အုတ်ကန်	၂၇	၅၆	၆၂	၁၁၈
၁၂။	ကရင်းကြီး	၅၂	၁၁၀	၁၁၅	၂၂၅

၄။ ကျေးရွာသမိုင်းကြောင်း နှင့် ကျေးရွာအခြေခံအချက်အလက်များ

၄.၁။ ကျေးရွာသမိုင်းကြောင်း

ကွင်းယားကြီးကျေးရွာသည် နှစ်ပေါင်း (၂၀၀)ခန့်ကတည်းကတည်ရှိခဲ့သည်ဟု သိရှိမှတ်သား  
ခဲ့ရပါသည်။ယခုနေထိုင်နေသောရွာသည် အလျားရှည်လယ်ကွင်းကျယ်ကြီး ဖြစ်ပါသည်။ အိမ်ခြေအနည်းစု  
သာနေထိုင်ခဲ့သည်။ နောက်ပိုင်းတွင် အိမ်ခြေများလာပြီး ကွင်းလျားကြီးဟုခေါ်တွင်ရာမှ ကွင်းယားကြီးဖြစ်  
လာခဲ့သည်။

၄.၂။ ကျေးရွာတွင်းအထောက်ပံ့ရရှိနိုင်သော အဆောက်အအုံများ

ကျေးရွာတွင် ဘုန်းကြီးကျောင်း (၁) ကျောင်း ရှိပါသည်။

၄.၃။ ကျေးရွာသူ/သားများ၏ အဓိက စီးပွားရေးလုပ်ငန်းများ

ရွာသူ/ရွာသားများ၏ အဓိက စီးပွားရေးမှာ လယ်ယာစိုက်ပျိုးခြင်း ဖြစ်ပါသည်။

၄.၄။ ကျေးရွာတွင်းပိုင်ဆိုင်မှု၊မြေယာဧရိယာနှင့် သဘာဝသယံဇာတများ

လက်တွန်းထွန်စက်၊ထော်လာဂျီ၊လယ်ယာ၊ဆန်စက်၊မြွေလှေ့စက်၊ရေစုပ်စက်၊TV၊ စက်ဘီး၊  
လှည်း၊ဆိုင်ကယ်၊နွား၊ မွေးမြူရေးတိရစ္ဆာန်၊ဆိုလာ၊ဖုန်း တို့ ရှိပါသည်။

၄.၅။ ကျေးရွာတွင်းအခြားသက်ဆိုင်သော သတင်းအချက်အလက်

ကျေးရွာအုပ်ချုပ်ရေးအဖွဲ့ ၊ကျောင်းကော်မတီ ၊ ရပ်မိရပ်ဖ၊ တောင်သူလယ်သမားများ၊အရန်သားဖွား၊  
မိခင်နှင့်ကလေးစောင့်ရှောက်ရေး၊ အရံမီးသတ်တပ်ဖွဲ့ နှင့် ကျန်းမာရေး အဖွဲ့တို့သည် ကျေးရွာအတွင်း တည်ရှိသော  
အဖွဲ့ဖြစ်သည်။အထွေထွေအုပ်ချုပ်ရေးအဖွဲ့၊စိုက်ပျိုးရေးဈေးငွေအဖွဲ့မြို့နယ်ကျန်းမာရေးအဖွဲ့ပညာရေးမှူးရုံး၊ရဲစခန်း  
တို့သည် ကျေးရွာအပြင်ဘက်တွင်ရှိသော အဖွဲ့အစည်းများ ဖြစ်သည်။

၅။ လူထုပူးပေါင်းပါဝင်သော လူမှုဆန်းစစ်ခြင်းနှင့် အကဲဖြတ်ခြင်းလုပ်ငန်းစဉ် အကျဉ်းချုပ်ဇယား

နေ့စွဲ	အသုံးပြုခဲ့သော PRA Tool များ	အစည်းအဝေးတွင် ပါဝင်ဆွေးနွေးသူများ			အဓိကဆွေးနွေးချက်များ
		ကျား	မ	ပေါင်း	
၃.၉.၂၀၁၉	လူမှုရေးနှင့် အရင်းအမြစ်ပြ မြေပုံ (Social and Resource Map)	၁၀	၁၀	၂၀	လယ်ယာလုပ်ငန်းအရင်းအမြစ်၊ တိုင်းရင်းသားလူမျိုးစု၊ လူနေမှု အခြေခံ အဆောက်အအုံ။
၃.၉.၂၀၁၉	ရာသီခွင်ပြ-ပြက္ခဒိန် (Seasonal Calendar)	၁၀	၁၀	၂၀	ရာသီဥတု၊ လယ်ယာစိုက်ပျိုးရေး၊ လမ်းပန်းဆက်သွယ်ရေး၊ ကျန်းမာရေး၊ ဝင်ငွေ/ထွက်ငွေ၊ သဘာဝဘေး၊ လုပ်ငန်း အားလပ်ချိန်၊ အစာရေစာဖူလုံမှု။
၃.၉.၂၀၁၉	ဥစ္စနေကြွယ်ဝမှုအဆင့် (Wealth Ranking)	၁၀	၁၀	၂၀	နွမ်းပါးသောအိမ်ထောင်စု(၁၁)စု၊ အလုပ်အကိုင်ရှားပါးခြင်း၊ ပညာရေး။
၃.၉.၂၀၁၉	ပင့်ကူအိမ်သုံးသပ်ခြင်း (Spider Diagram)	၇	၁၀	၁၇	အမျိုးသမီးများ အိမ်မှုကိစ္စများတွင်သာ အချိန်ကုန်နေခြင်း၊ အလုပ်အကိုင်ရှားပါးခြင်း
၃.၉.၂၀၁၉	ပိုင်ဆိုင်မှုသုံးသပ်ခြင်း (Asset Mapping)	၁၀	၁၀	၂၀	အပ်ချုပ်စက်ကို အမျိုးသမီး သုံးစွဲမှုများသည်။ လယ်၊ စက်ဘီး၊ စလောင်း၊ ဆိုင်ကယ်၊ ဖုန်းများကို အမျိုးသား/ သမီးတို့က သုံးစွဲကြသည်။
၃.၉.၂၀၁၉	အဖွဲ့အစည်းချိတ်ဆက်မှု (Venn Diagram)	၇	၁၀	၁၇	ကျေးရွာတွင်း နှင့် ပြင်ပအဖွဲ့အစည်းများ သည် ၎င်းတို့၏တာဝန်အလိုက် သြဇာ လွှမ်းမိုးမှုရှိကြသည်။



၆။ကျေးရွာဖွံ့ဖြိုးရေးအစီအစဉ်အတွက်အသုံးပြုသော PRA Tool တစ်ခုချင်းစီ၏ သုံးသပ်ချက်

၆.၁။ ကျေးရွာလူမှုရေးနှင့် အရင်းအမြစ်ပြမြေပုံ (Social and Resource Map)

အင်္ဂုလိပုံနယ်၊မေတ္တာကုန်းကျေးရွာအုပ်စု၊ကွင်းယားကြီးကျေးရွာ








၆.၂။ရာသီခွင်ပြ-ပြကွဒိန် (Seasonal Calender)

အင်္ဂပူမြို့နယ်၊မေတ္တာကုန်းကျေးရွာအုပ်စု၊ကွင်းယားကြီးကျေးရွာ ၏ ရာသီခွင်ပြ-ပြကွဒိန်



ရာသီခွင်ပြ-ပြကွဲဒိန်၏ ဆွေးနွေးခြင်းနှင့်ဆန်းစစ်ခြင်း

ရက်စွဲ - ၂. ၉. ၁၉

ကျောက်လင်းဒေသကြီး၊ ဘင်ပူမြို့-၄၀၀  
 မေတ္တာကျွန်း-၇၅၀၂၊ ကွင်း-ပတာကြီးရွာ  
 ရာသီခွင်ပြပြကွဲဒိန်၊ ဆွေး-မွေး-ခြင်း-၅၆-အမျိုး-အစား-အဖွဲ့

မေတ္တာကျွန်း-၇၅၀၂၊ ကွင်း-ပတာကြီး-ကျေး-ရွာတွင် မွေး-မြူ- နှစ်ရာစဉ်  
 လုံးတွင် မပါ-ကို-စစ်ကထား-ခိုက်-ပျိုး-အသွယ် "ရွာ-ရိုး-ပတ်-ဝန်း-ကျင်-တွင်  
 မက်-မဲ-မာ-နှင်း-ပတ်-ခိုက်-အသွယ်-

ဝင်-မွေး-နှင်း-ပါ-ဖြိုး-ထွက်-မွေး-များ-အဖွဲ့- အိမ်-ထောင်-ရက်-၂၀-% မှာ  
 နှင်း-ပါ-အသွယ်- ကျန်း-မာ-ရေး-ဆေး-ခန်း-များ-နှင့်- ဝေး-ကွာ-ဝေး-ကွာ-အောင်  
 သွား-လာ-ရ-ခက်-ခဲ-မှု-များ-ရှိ-အသွယ်- ရာ-စဉ်-အောင်-တုတ်-ကျေး-ရော-ဂါ- ဖြစ်-တက်-အသွယ်-

မိုး-ရာ-စဉ်-ကာ-လ-များ-တွင်- ရွာ-တွင်း-လမ်း-များ- ပျက်-စီး-တက်-ဖြိုး-  
 နွေ-ရာ-စဉ်-တွင်-သာ- သွား-လာ-ရေး- မဆင်-ပြေ-အသွယ်- မိုး-ရာ-စဉ်-တွင်- နှင်း-ပါ- သော  
 အိမ်-ထောင်-ရက်-များ-တွင်- ဓား-၇၀-ခန့်-အသွယ်- နား-၇၀-ခန့်-အသွယ်-

အောက်-ဆုံး-ရေ- ရာ-စဉ်-ခွေး-ပူ-လုံ-မှု-ရှိ-အောင်- အိမ်-အသွယ်-  
 ရာ-စဉ်-လျက်- နွေ-လက်-များ-ရှိ-အောင်-လည်း- တပေါင်း-၊ တက်-မှု-လများ-တွင်  
 ဓား-၇၀-ခန့်-များ-ရှိ-ပါ-အသွယ်-

ပါဝင်-ဆွေး-နွေး-သူ  
 ကျား - < ၁၀ >  
 မ - < ၁၀ >

၆.၃။ ဥစ္စာနေကြွယ်ဝမှုအဆင့်သတ်မှတ်ခြင်း (Wealth Ranking)

အင်္ဂုလီ၊ နယ်၊ မေတ္တာကုန်းကျေးရွာအုပ်စု၊ ကွင်းယားကြီးရွာ ၏ ဥစ္စာနေကြွယ်ဝမှုအဆင့်သတ်မှတ်ခြင်း

အမျိုးအစား	သတ်မှတ်ချက်	အရေအတွက်	အိမ်ထောင်စု	ရာခိုင်နှုန်း
ချမ်းသာ	လယ် (၈) ဧကထက်၊ ထွက်ပေးချိ၊ ထွန်စက်၊ ဆန်စက် (၈၈)၊ ဆိုင်ကယ်၊ စက်ဘီး၊ TV၊ စပေါင်း၊ ခြေစွဲစက်၊ နွား၊ လှည်း၊ ပျဉ်ထောင်သွပ်မိုး၊		၅	19.2 %
အလယ်အလတ် ချမ်းသာ	လယ် (၅) ဧကနှင့် (၈) ဧကကြား၊ လယ်ယာသုံး ထွန်စက်၊ ဧတင်စက်၊ ဆိုင်ကယ်၊ စက်ဘီး၊ TV၊ စပေါင်း၊ နွား၊ လှည်း၊ ခြေစွဲစက်၊ ထင်္ဂါကသွပ်မိုး၊ သစ်တိုင်		၁၁	42.3 %
နွမ်းပါး	ဝက်၊ ကြက်၊ ဘဲ၊ စက်ဘီး၊ ဆိုင်ကယ်၊ ဝါးစိုက်သွပ်မိုး၊ လက်လှုပ်လက်စား		၁၁	38.5 %
ခုခံပေါင်း			၂၇	100 %

ပြီးဆုံးသွားသည့် - ဦးထွန်းကျော်  
 ခေါ်ဝေးစား  
 အေးနွေးသူ = ကျား - ၁၀ ဦး  
 မိန်းမ - ၁၀ ဦး  
 ပေါင်း - ၂၀ ဦး

ဥစ္စာနေကြွယ်ဝမှုအဆင့် သတ်မှတ်ခြင်း ဆွေးနွေးခြင်းနှင့်ဆန်းစစ်ခြင်း

ရက်စွဲ- ၃.၉.၁၉

ဧရာဝတီတိုင်းဒေသကြီး၊ ကင်ပူမြို့နယ်၊ မေတ္တာကျေးရွာ၊  
 ကွင်းယော၊ ဇွဲ၊ ကျေးရွာ၊ ခုန္တာရွာ စာဆင့်သတ်မှတ်ချက်  
 ဆွေးနွေးခြင်းနှင့်ဆန်းစစ်ခြင်း

ကွင်းယော၊ ဇွဲ၊ ကျေးရွာ တွင် ခုန္တာရွာ ကြွယ်ဝမှုအဆင့် ၃ - ဆင့်  
 သတ်မှတ်ထားပါသည်။

ချမ်းသာစေရန်အတွက် ၅ ခုရှိပြီး နယ် ၂၀ ဧက နှင့်  
 အထက် ပိုင်ဆိုင်သည်။ သွယ်မျို၊ ပျဉ်ထောင် ခိမ် နှင့် အုတ်တိုင်ဖြိုး၊ ထော်လာဂျီ၊  
 ဇွဲ၊ ဇွဲ၊ ဇွဲ၊ ဇွဲ၊ ဇွဲ၊ ဇွဲ၊ TV/စင်္ကာင်း၊ စာဆင့်တို၊ နည်း၊ ပိုင်ဆိုင်  
 ကြသည်။

နယ်စပ်အနက်အဆင့်တွင် နယ် ၂၀ ဧက ဧက၊ ရေချုပ်စက်၊  
 ဇွဲ၊ ဇွဲ၊ ဇွဲ၊ ဇွဲ၊ ဇွဲ၊ ဇွဲ၊ စာဆင့်တို၊ ပိုင်ဆိုင်ကြောင်း သိရသည်။


ကျေးရွာ ခိမ်ထောင်ချော် ထက်ထက်ရှိပါသည်။ ချမ်းပါးသော  
 ခိမ်ထောင်ချော်ဖြင့် ဖြစ်ပြီး ကြက်၊ ထက်၊ သဲ၊ မွေးမြူကြသည်။ နယ်စပ်အခြေ  
 ပိုင်ဆိုင်ခြင်း မရှိပါ။ လက်လုပ်လက်စား လုပ်ကိုင်ကြသည်။ အလုပ်အကိုင်  
 နှင့် ဝင်ငွေရရှိမှု အပိုင်း ပါးသောကြောင့် ချမ်းပါး ရခြင်း ဖြစ်ပြီး အလုပ်အကိုင်  
 စာဆင့်အပမ်းများ၊ အဆင့်အရှိ၊ စတင်ချုပ်ချုပ်၊ လိုဏ်လျက်ရှိပါသည်။

ဒေါ်ခင်ဆွေးဇွဲ  
 ကျား - < ၁၀ >  
 မ - < ၁၀ >



၆.၄။ ကျား-မ ပင့်ကူအိမ်သုံးသပ်ခြင်း (Spider Diagram)

အင်္ဂုပုဂ္ဂိုလ်၊ နယ်၊ မေတ္တာကုန်းကျေးရွာအုပ်စု၊ ကွင်းယားကြီးကျေးရွာ ၏ ကျား-မ ပင့်ကူအိမ်သုံးသပ်ခြင်း





ကျား-မ ပင့်ကူအိမ်သုံးသပ်ခြင်း၏ ဆွေးနွေးခြင်း နှင့်ဆန်းစစ်ခြင်း

ရက်စွဲ - ၃. ၉. ၁၉

ဇရာဝင်တိုင်းဒေသကြီး၊ ဘက်မူဖြူ၊ ရဟပ်  
 မေတ္တာကျွန်း၊ ရပ်ကွက်၊ ကွင်းယာ၊ ကြီးရွာ  
 ပင့်ကူအိမ်သုံးသပ်ချက်  
 ဆွေးနွေးခြင်း နှင့် ဆန်းစစ်ခြင်း

ဧည့်သည်များသည် ဦးဆောင်ရေးနှင့် ဆုံးဖြတ်ချက်ချနိုင်မှုတို့တွင်  
 များသောကားဖြင့် ဧည့်သည်များထက် ကားနှစ်စုံဖြင့်၊ ကားနှစ်စုံဖြင့်၊  
 ဧည့်သည်များမှာ ပညာရေး၊ ကားနှစ်စုံချက်များ၊ ၁၀၆၆၆၆၆၆၆၆၆၆၆၆  
 များနှင့် လက်ပျက်မပီဒြော်များ၊ ကြောင့်ဖြစ်သည်ကို တွေ့ရပါသည်။


ကျွန်းမာရေးနှင့် များနှင့် ကျွမ်းကျင်မှုဖြင့် ဧည့်သည်များ  
 ဧည့်သည်များပါ လက်ပျက်မပီဒြော် ကားနှစ်စုံ၊ ကြောင့်၊ သိရပါသည်။  
 ဦးဆောင် ရှေးရွာရပ်ကွက်အတွင်း ရှေးလက်ဆေးပေးသော ချိတ်  
 လျှောက်ချက်ရှိပါသည်။

ရွေးချယ်ရေးလုပ်ငန်းများ၊ ဝင်ရောက်မှုများတွင် ဧည့်သည်များ  
 ကူညီပေးခြင်းဖြင့်လည်းကောင်း၊ ဧည့်သည်များကား ဧည့်သည်  
 ဖြင့်ပေးခြင်းဖြင့်လည်းကောင်း၊ ကျွမ်းကျင်မှုနှင့် အဆင့်မြင့်များ  
 ဖြင့်ပေးခြင်းကားဖြင့်လည်းကောင်း၊ ဧည့်သည်များနှင့် ဧည့်သည်များ  
 ကြားမှ လက်ပျက်မပီဒြော်ကွာဟချက်များကို ထိန်းသိမ်းပေးခြင်းဖြစ်သည်။

၀၁၀၆၆၆၆၆၆၆  
 ကျား - ၂  
 မ - ၁၀

၆.၅။ ပိုင်ဆိုင်မှုသုံးသပ်ခြင်း (Asset Mapping)

အင်္ဂပူမြို့နယ်၊မေတ္တာကုန်းကျေးရွာအုပ်စု၊ကွင်းယားကြီးကျေးရွာ ၏ ပိုင်ဆိုင်မှုသုံးသပ်ခြင်း

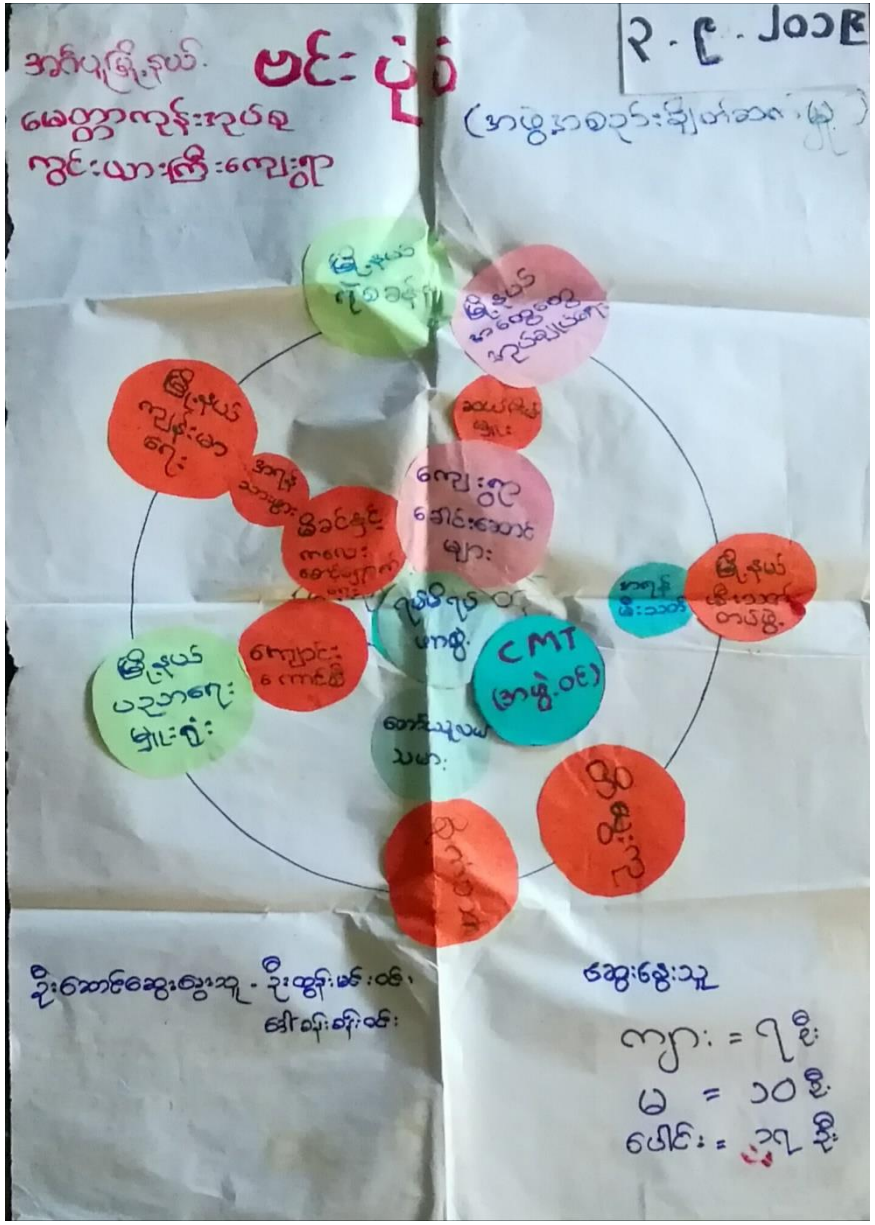


ပိုင်ဆိုင်မှုသုံးသပ်ခြင်း၏ ဆွေးနွေးခြင်း နှင့်ဆန်းစစ်ခြင်း

ကျောင်းတိုင်း၊ အထက်၊ ကန်၊ မြို့၊ ရွာ၊ ၃.၆.၁၉  
 မေတ္တာတိုင်း၊ လှိုင်၊ ကွင်း၊ ဟော၊ ဇာ၊ ဇာ၊  
 ကျောင်း၊ ကွင်း၊ သုံး၊ ရွာ၊ ကျောင်း၊ သုံး၊ ရွာ၊ ဟော၊  
 ဆွေး၊ နွေး၊ ခြင်း၊ နှင့်၊ ဆန်း၊ စစ်၊ ခြင်း၊  
 လယ်၊ တွင်း၊ ကန်၊ ကော်၊ လာ၊ ရွာ၊ နှင်း၊ / ရွာ၊ တို့ကို ကမ္ဘာ၊ သား၊ များ  
 က ကိုင်တွယ်သုံး၊ ရွာ၊ ရွာ၊ ကမ္ဘာ၊ သား၊ များ၊ ကျောင်း၊ သုံး၊ ရွာ၊ ကျောင်း၊ သုံး၊ ရွာ၊  
 လယ်၊ ဟော၊ ဆိုင်၊ ကယ်၊ စက်၊ အိမ်၊ TV / စာ၊ လောင်း၊ စာ၊ သုံး၊ ရွာ၊ ကျောင်း  
 ကမ္ဘာ၊ သား၊ / ကမ္ဘာ၊ သား၊ နှင်း၊ သုံး၊ ရွာ၊ ကျောင်း၊ ကမ္ဘာ၊ သား၊ ကျောင်း၊ သုံး၊ ရွာ၊  
 စာ၊ သုံး၊ ရွာ၊ ကျောင်း၊ သုံး၊ ရွာ၊ ကျောင်း၊ သုံး၊ ရွာ၊ ကျောင်း၊ သုံး၊ ရွာ၊ ကျောင်း၊ သုံး၊ ရွာ၊  
 ကမ္ဘာ၊ သား၊ ပေါင်း၊ ကျောင်း၊ သုံး၊ ရွာ၊ ကျောင်း၊ သုံး၊ ရွာ၊ ကျောင်း၊ သုံး၊ ရွာ၊ ကျောင်း၊ သုံး၊ ရွာ၊  
 စာ၊ သုံး၊ ရွာ၊ ကျောင်း၊ သုံး၊ ရွာ၊ ကျောင်း၊ သုံး၊ ရွာ၊ ကျောင်း၊ သုံး၊ ရွာ၊ ကျောင်း၊ သုံး၊ ရွာ၊  
 ပါဝင်ဆွေးနွေးသူ  
 ကျား - ၁၀  
 မ - ၁၀

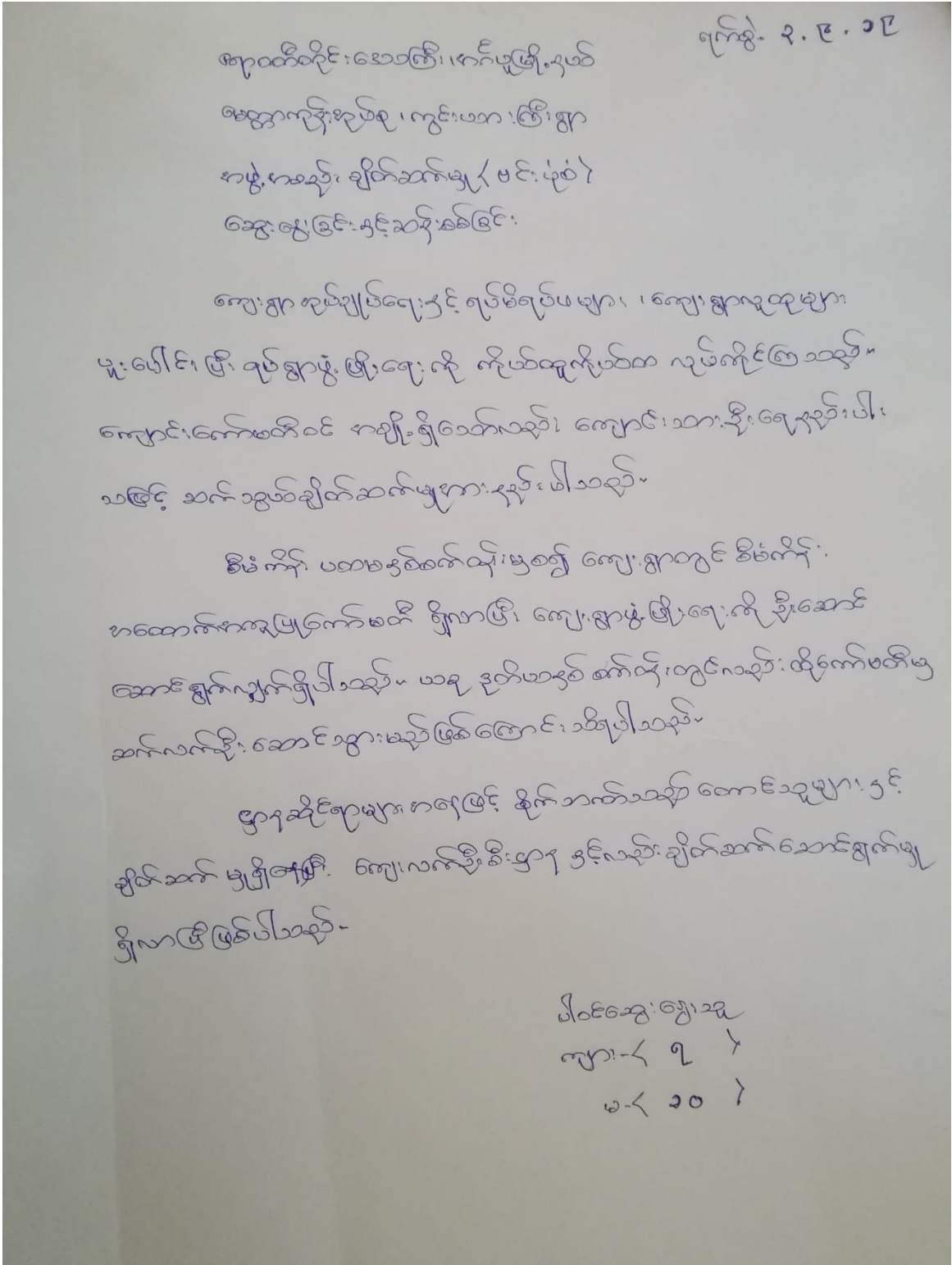
၆.၆။အဖွဲ့အစည်းချိတ်ဆက်မှုဇယား (Venn Diagram)

အင်္ဂုပုဂ္ဂိုလ်၊နယ်မေတ္တာကုန်းကျေးရွာအုပ်စု၊ကွင်းယားကြီးကျေးရွာ ၏အဖွဲ့အစည်းချိတ်ဆက်မှုဇယား





အဖွဲ့အစည်းချိတ်ဆက်မှုဇယား၏ ဆွေးနွေးခြင်း နှင့်ဆန်းစစ်ခြင်း





၇။ ကော်မတီများရွေးချယ်ခြင်းနှင့်ကျေးရွာဖွံ့ဖြိုးရေးအစီအစဉ်ဆောင်ရွက်မှု မှတ်တမ်းဓာတ်ပုံ



၈။ ကျေးရွာကော်မတီဝင်များစာရင်း

စဉ်	အမည်	ကျား	မ	ရာထူး/တာဝန်
ကျေးရွာစီမံကိန်းအထောက်အကူပြုကော်မတီ				
၁။	ဦးနိုင်လင်းအောင်	✓		ဥက္ကဋ္ဌ
၂။	ဒေါ်စန်းဌေး		✓	ဥက္ကဋ္ဌ
ဝယ်ယူရေးဆပ်ကော်မတီ				
၁။	ဦးဇော်မျိုးထွေး	✓		ခေါင်းဆောင်
၂။	ဦးအဲလဘတ်	✓		အဖွဲ့ဝင်
၃။	ဒေါ်စန်းစန်းဝင်း		✓	အဖွဲ့ဝင်
ကျေးရွာငွေစာရင်းကိုင်				
၁။	ဦးသလဲထူး	✓		တာဝန်ခံ
စောင့်ကြည့်ကြီးကြပ်ရေးဆပ်ကော်မတီ				
၁။	ဦးဖိုးထော်	✓		ခေါင်းဆောင်
၂။	ဒေါ်သန်းသန်းဝင်း		✓	အဖွဲ့ဝင်
လည်ပတ်ပြုပြင်ထိန်းသိမ်းရေးဆပ်ကော်မတီ				
၁။	ဒေါ်မေရီ		✓	ခေါင်းဆောင်
၂။	ဦးစိုးအောင်	✓		အဖွဲ့ဝင်
အကြံပြုတိုင်ကြားရေးတာဝန်ခံ				
၁။	ဦးပြည့်ဖြိုးအောင်	✓		တာဝန်ခံ
၂။	ဒေါ်ဂျေနီဘီ		✓	တာဝန်ခံ
ကျေးရွာစေတနာ့ဝန်ထမ်း				
၁။	ဦးသန်းထွန်း	✓		အကူ
၂။	ဒေါ်အေးမာဦး		✓	အကူ

၉။ကျေးရွာအခြေခံအချက်အလက်(ပနစ်) ပုံစံ ၈ - ၁ (PC - 1)

ပုံစံ - ၈ - ၁ ကျေးရွာအခြေခံအချက်အလက်များ (Form PC 1)

လမ်းညွှန်ချက်၊ ကျေးရွာတစ်ရွာသို့ ပထမဆုံးမိတ်ဆက်ခရီး သွားရောက်သောအခါ လူထုစည်းရုံးရေးမှူးသည် ကျေးရွာ ခေါင်းဆောင်များအား ကျေးရွာအချက်အလက်များကို မေတ္တာရ ပီခို၍ တောင်းခံရသည်။ ဤအချက်အလက်များကို စီမံကိန်း မိတ်ဆက်အစည်းဝေးမတိုင်မီတောင်းခံရမည်။ စီမံကိန်းမိတ်ဆက်အစည်းဝေးတွင် လူထုစည်းရုံးရေးမှူးသည် ဤအချက်အလက် များအား စစ်ဆေးပြီး မှန်ကန်အောင်ပြုလုပ်ရမည်။ ပြီးနောက်တွင် လူထုစည်းရုံးရေးမှူးမှ သတင်းအချက်အလက်ထံသို့ Tablets မှ တဆင့် ဖြည့်သွင်းရမည်။

ကျေးရွာခေါင်းဆောင် အမည် <b>ဒ်.သွန်းမင်းဝင်း</b>	ကျေးရွာခေါင်းဆောင်၏ ဖုန်းနံပါတ် - <b>၀၇-၉၆၄၄၈၉၄၆</b>	လူထုစည်းရုံးရေးမှူး၏ အမည် <b>ဒ်.ကျေးမင်း</b>
ပြည်နယ်/တိုင်းဒေသကြီး <b>ဧရာဝတီ</b>	မြို့နယ် <b>ကင်ပူ</b>	ကျေးရွာအုပ်စု <b>မေတ္တာလှိုင်</b>
ကျေးရွာ <b>က၊ လှဦးရေ</b>	ကျေးရွာ <b>ကွင်းယားကြီး</b>	

လူမျိုးစု	အိမ်ထောင်စု အရေအတွက်	ကိုးကွယ်သည့်ဘာသာ	အိမ်ထောင်စု အရေအတွက်
လူမျိုးစု (၁) <b>မဃ</b>	၁	ဘာသာ (၁) <b>ဗုဒ္ဓ</b>	၁
လူမျိုးစု (၂) <b>ကျင်</b>	၂၅	ဘာသာ (၂) <b>ဗုဒ္ဓ၊ ချစ်ယာန်</b>	၂၂
လူမျိုးစု (၃) -----		ဘာသာ (၃) <b>ချစ်ယာန်</b>	၃
လူမျိုးစုရော -----		ဘာသာရော -----	
အခြား -----	အရေအတွက်		
မသန်စွမ်းသူများ သက်ကြီးရွယ်အိုများ (၆၅ နှစ် နှင့် အထက်)	၁၁	<b>ဗုဒ္ဓ၊ ချစ်ယာန်</b>	၉
စစ်ဘေးရှောင် -----			

	အမျိုးသား (အရေအတွက်)	အမျိုးသမီး (အရေအတွက်)
လှဦးရေ	၅၁	၅၇
လူမျိုးစု (၁) <b>မဃ</b>		၂
လူမျိုးစု (၂) <b>ကျင်</b>	၄၄	၅၀
လူမျိုးစု (၃) <b>ချစ်ယာန်၊ ကရင်</b>	၇	
အခြား -----		
အိမ်ထောင်စဦးစီး	၂၁	၅



(ခ) ဆွေးနွေးပေးရန်အတွက် အသုံးပြုဆောင်ရွက်မည့်

အလုပ်အကိုင်	အမှတ် ခြံမပါ	ကျွန်းမဟုတ်	အမှတ် ခြံမပါ	ဘာသာရေး အဆောက် အအုံများ	အမှတ် ခြံမပါ
မုခ်တောင်	<input type="checkbox"/>	ကိုးကွယ်ဆေးရုံ	-1	စေတီ	<input type="checkbox"/>
ပုလဲတောင်	<input type="checkbox"/>	ကျွန်းမဟုတ်	<input type="checkbox"/>	ဘုန်းကြီးကျောင်း	<input checked="" type="checkbox"/>
ပုလဲတောင်	<input type="checkbox"/>	ကျွန်းမဟုတ်	<input type="checkbox"/>	ဟိန္ဒူဘုရားကျောင်း	<input type="checkbox"/>
အလယ်တန်းကျောင်း	<input type="checkbox"/>	ဆေးပေးဆန်း	<input type="checkbox"/>	ခရစ်ယာန်ကျောင်း	<input type="checkbox"/>
လယ်ပွဲကျောင်း	<input type="checkbox"/>	အခြား	<input type="checkbox"/>	ဓလီ	<input type="checkbox"/>
အခြား	<input type="checkbox"/>			အခြား	<input type="checkbox"/>
အမှတ်		မှတ်ချက်		မှတ်ချက်	

(ဂ) ကျွမ်းကျင်သူများမှတ်တမ်း (ကျေးရွာတွင်နေထိုင်သော သို့မဟုတ် တခြားရွာမှလာရောက်သော ကျွမ်းကျင်သူများ)

(ခ) စာသင်ကျောင်း		(င) ကျန်းမာရေး			(ဂ) လက်မှုပညာရှင်		
ရွာတွင်နေ ထိုင်သူ	အခြားရွာမှ လာသူ	ရွာတွင်းနေ ထိုင်သူ	အခြား ရွာမှ လာသူ		ရွာတွင်း နေထိုင်သူ	အခြားရွာ မှလာသူ	
ပုလဲတောင်ကျောင်း	<input checked="" type="checkbox"/>	<input type="checkbox"/>	ဆရာမ	<input type="checkbox"/>	လက်သမား	<input checked="" type="checkbox"/>	<input type="checkbox"/>
အလယ်တန်းကျောင်း	<input type="checkbox"/>	<input type="checkbox"/>	လက်ထောက် ကျန်းမာရေးပုဂ္ဂိုလ်	<input type="checkbox"/>	ပန်းရံ	<input checked="" type="checkbox"/>	<input type="checkbox"/>
အလယ်တန်းကျောင်း	<input type="checkbox"/>	<input type="checkbox"/>	အမျိုးသမီးကျန်းမာရေး ဆရာမ	<input type="checkbox"/>	လျှပ်စစ်ကျွမ်းကျင်၊ မီးသမား	<input type="checkbox"/>	<input type="checkbox"/>
မုခ်တောင်ကျောင်း	<input type="checkbox"/>	<input type="checkbox"/>	သာယာရေးဆရာမ	<input checked="" type="checkbox"/>	ဓနပိုင်သူ	<input type="checkbox"/>	<input type="checkbox"/>
အခြား	<input type="checkbox"/>	<input type="checkbox"/>	ပြည်သူ့ကျန်းမာရေးလုပ်သား	<input type="checkbox"/>	စက်ပြင်ဆရာ	<input checked="" type="checkbox"/>	<input type="checkbox"/>
အမှတ်			မှတ်ချက်		မှတ်ချက်		

(ဃ) ကျေးရွာသို့ ရောက်ရှိနိုင်သည့် လမ်းအခြေအနေ / ကျေးရွာတစ်ရွာသည် ၎င်း၏ ကျေးရွာအုပ်စုနှင့် ဆက်သွယ်ထားသော လမ်းအခြေအနေ (အောက်ပါဇယားကို ဖြည့်ပါ)

ကျောက်ကြမ်းလမ်း: ကတ္တရာလမ်း: ကွန်ကရစ်လမ်း: မော်တော်ဆိုင်ကယ်လမ်း  
 ကျောက်ခင်းလမ်း: မြေသားလမ်း: လူသွားလမ်း: အခြား: \_\_\_\_\_

(င) ကျေးရွာဖွံ့ဖြိုးမှုစီမံချက်

(၁) လူထုလက်ပြုစီမံကိန်းပစတင်မီ ဤကျေးရွာတွင် ကျေးရွာဖွံ့ဖြိုးမှု စီမံချက်ရှိခဲ့ပါသလား?

ပိုင်းပါ  
 ရှိပါသည်/မရှိပါ/မသိပါ

(၂) ရှိခဲ့ပါလျှင် ဤစီမံချက်ကို မည်သည့် နှစ်တွင်ပြင်ဆင်ခဲ့ပါသနည်း?

နှစ်-----/မသိပါ

(၃) ဤစီမံချက်ကို မြို့နယ်မှအတည်ပြုခဲ့ပါသလား?

ပြုခဲ့ပါသည်/မပြုခဲ့ပါ/မသိပါ

(စ) ခရီးအကွာအဝေး

(၁) ဤကျေးရွာ၏ဝဟိုမှ ၎င်းကျေးရွာအုပ်စုဝဟိုအထိ ခရီးမိုင်မည်မျှကွာဝေးသနည်း? မိုင် ၁.၅ / မသိပါ

(၂) ဤကျေးရွာမှ ၎င်းကျေးရွာအုပ်စုဝဟိုအထိ သွားလာရာတွင်ကြာမြင့်သည့်အချိန်။

ခြောက်သွေ့ရာသီတွင်ကြာချိန် ၁၀ မိနစ် ထော်လာရုံ/မော်တော်ဆိုင်ကယ်/ခြေလျင်/လား/မော်တော်ဘုတ်/ အခြား

မိုးရာသီတွင်ကြာချိန် ၁၅ မိနစ် ထော်လာရုံ/မော်တော်ဆိုင်ကယ်/ခြေလျင်/လား/မော်တော်ဘုတ်/ အခြား

(ဆ) ပတ်ဝန်းကျင်ဆိုင်ရာ သဘာဝဘေးအန္တရာယ်

ဤကျေးရွာတွင် ရေကြီးခြင်းကဲ့သို့ သဘာဝဘေးအန္တရာယ်ကျရောက်ဖူးခြင်း ရှိပါသလား။

မရှိပါ  ရှိပါသည် ရှိလျှင်ဖော်ပြပါ ရေကြီးခြင်း

(ဇ) ကျေးရွာတွင် ဖွဲ့စည်းထားသော အဖွဲ့အစည်းများ

လူထုဝဟိုပြုစီမံကိန်းမတိုင်မီ ဤကျေးရွာတွင် ကျေးရွာဖွံ့ဖြိုးရေးအတွက် အစိုးရ (သို့) ရွာသားများကိုယ်တိုင်(သို့) စီမံကိန်းတစ်ခုခုမှ ဖွဲ့စည်းထားသည့် အဖွဲ့အစည်းများရှိပါသလား။

(၁) -----

(၂) -----


(ဈ) အထွေထွေအုပ်ချုပ်ရေး ဦးစီးဌာန (GAD) မှ မှတ်တမ်းတင်ထားခြင်း

ဤကျေးရွာသည် အထွေထွေအုပ်ချုပ်ရေး ဦးစီးဌာန (GAD) မှ မှတ်တမ်းတင်ထားမှု ရှိပါသလား။

မရှိပါ  ရှိပါသည်


ကျေးရွာခေါင်းဆောင်

အမည် ဦးထွန်းမင်းသင်း

လက်မှတ်  နေ့ 16.7.2018

လူထုစည်းရုံးရေးပျံး

အမည် ဦးစေးဖေ

လက်မှတ်  နေ့ 16.7.2018





၁၁။ ကျေးရွာဖွံ့ဖြိုးရေးဦးစားပေးအစီအစဉ်(ပနစ်) ပုံစံ ၈-၃ (PC-3)

ပုံစံ - ၈ - ၃ ကျေးရွာဖွံ့ဖြိုးရေး ဦးစားပေးအစီအစဉ် (Form PC 3)

လမ်းညွှန်ချက်။ အဆင့်(၃) ကျေးရွာမှော်မှန်းချက်အစည်းအဝေး ပြီးဆုံးသောအခါ ကျေးရွာစီမံကိန်း အထောက်အကူပြု ကော်မတီသည် လူထုစည်းရုံးရေးမှူးအကူအညီဖြင့် ဤပုံစံကိုပြည့်စုံအောင် ဖြည့်သွင်းရမည်။

လူထုစည်းရုံးရေးမှူး/ဝန်ထမ်း အမည် - **ခိုးစေးမင်း**

နေ့စွဲ **၁၇.၇.၂၀၁၈** စက်ဝန်းအား အမှတ်ခြစ်ပါ (✓) စက်ဝန်း(၁)  စက်ဝန်း(၂)  စက်ဝန်း(၃)  စက်ဝန်း(၄)

ပြည်နယ်/တိုင်း **ကရင်** မြို့နယ် **ကင်ပူ** ကျေးရွာအုပ်စု **ကျေးရွာ** **ကျွန်းယားကြီး**

က။ အခက်အခဲအတားအဆီးများအားဆွေးနွေးခြင်း - ယခုလက်ရှိအခြေအနေတွင် ဤကျေးရွာဖွံ့ဖြိုးတိုးတက်ရေးအတွက် အဓိက အခက်အခဲအတားအဆီးများသည် မည်သည့်အရာဖြစ်ပါသနည်း။ (အမျိုးသား/သမီး အနည်းဆုံးအခက်အခဲ ၅ ခုစီဖော်ပြပါ)

၁	ရွာတွင်းရွာပြင်ဆက်သွယ်ရေး	၁	လမ်းမကောင်းလျှင် သွားလာရေးခက်ခဲ
၂	ရေအေးငယ်များ ရေပိုက်ဆက်သွယ်ရေး	၂	မီးရတနာ မရရှိခြင်း သွားလာရေးခက်ခဲ
၃	ရိုးကျောက်တူးဖော်ရေး	၃	ဆေးရုံမရှိခြင်း နေထိုင်ရေးခက်ခဲ
၄	မီးရတနာ ဝယ်ယူရေး	၄	ရေပိုက်ဆက်သွယ်ရေး နေထိုင်ရေးခက်ခဲ
၅	ဆေးဆေးဆေးဆေး	၅	ဆေးရုံမရှိခြင်း နေထိုင်ရေးခက်ခဲ

ဇ။ အမျိုးသား အဖွဲ့မှ တင်ပြသော အခက်အခဲအတားအဆီးများ

၁	ရွာတွင်းလမ်းမကောင်း	၁	ရွာတွင်းလမ်းမကောင်း ရေရရှိရေး
၂	ရွာတွင်းရေအေးငယ်/ရေပြန်ရေ	၂	ရွာတွင်းဆွတ်သောက်ရေးကောင်းမွန်ရေး
၃	ရိုးကျောက်တူးဖော်ရေး	၃	သစ်ပင်များ ပိုမိုပေါက်ဖွားရေး
၄	ဆွတ်သောက်ရေး	၄	ဆွတ်သောက်ရေး
၅	ဆေးဆေးဆေးဆေး	၅	ဆေးဆေးဆေးဆေး

ဈ။ အမျိုးသမီး အဖွဲ့မှ တင်ပြသော အခက်အခဲအတားအဆီးများ

၁	ရွာတွင်းလမ်းမကောင်း	၁	ရွာတွင်းလမ်းမကောင်း ရေရရှိရေး
၂	ရွာတွင်းရေအေးငယ်/ရေပြန်ရေ	၂	ရွာတွင်းဆွတ်သောက်ရေးကောင်းမွန်ရေး
၃	ရိုးကျောက်တူးဖော်ရေး	၃	သစ်ပင်များ ပိုမိုပေါက်ဖွားရေး
၄	ဆွတ်သောက်ရေး	၄	ဆွတ်သောက်ရေး
၅	ဆေးဆေးဆေးဆေး	၅	ဆေးဆေးဆေးဆေး

က။ လူထုစီမံကိန်း၏ လာမည့် (၄) နှစ်အတွက် အကျိုးပင်သော ဦးစားပေး ဖွံ့ဖြိုးတိုးတက်မှု လုပ်ငန်း အစီအစဉ်များအားဖော်ပြပါ။

အဆင့်	ကျေးရွာအတွက် ဦးစားပေး ဖွံ့ဖြိုးတိုးတက်မှု လုပ်ငန်းစဉ်များ	အဆိုပြုသူ (အမျိုးသားများ/ အမျိုးသမီးများ/အမျိုးသား+ အမျိုးသမီး)	ခန့်မှန်းကုန်ကျ စရိတ်	အကျိုးခံစားခွင့်ရှိသူ ခန့်မှန်းခြေ အရေအတွက်
၁	ခြေရာကျောက်ရေစနစ် (အပြင်) စာ.မ	၂၅ သိန်း	၂၀၀	
၂	ခြေရာကျောက်ရေစနစ် (ရွာတွင်း) စာ.မ	၂၀ သိန်း	"	
၃	ဆွတ်သောက် (ရွာတွင်း) စာ.မ	၅၀ သိန်း	"	
၄	ရိုးကျောက်တူးဖော် (ရွာပြင်) စာ.မ	၃၀ သိန်း	"	
၅	ဆေးဆေးဆေး (ရွာတွင်း) စာ.မ	၂၀ သိန်း	"	



ဃ။ လူထုဝိမံကိန်း၏ လာမည့် (၄) နှစ်အတွက် အကျုံးမဝင်သော ဦးစားပေး ဖွံ့ဖြိုးတိုးတက်မှု လုပ်ငန်း အစီအစဉ်များအားဖော်ပြပါ။

အဆင့်	ကျေးရွာအတွက် ဦးစားပေး ဖွံ့ဖြိုး တိုးတက်မှု လုပ်ငန်းစဉ်များ	အဆိုပြုသူ (အမျိုးသားများ/ အမျိုးသမီးများ/အမျိုးသား+ အမျိုးသမီး)	အခန်းကဏ္ဍ
၁	ဒိုက်ပျိုးရွာနည်းပညာစာကြေး	မ	အခြား
၂	ကျေးရွာအတွက် ဦးစားပေး ဖွံ့ဖြိုး တိုးတက်မှု လုပ်ငန်းစဉ်များ		
၃	စံသေစားချေးငွေ	မ + မ	အခြား
၄			
၅			

ခေါင်းဆောင်၊ ကျေးရွာဝိမံကိန်းအထောက်အကူပြုကော်မိတီမှ အတည်ပြုသည်။

အမည် ဒေါ်ခင်လှအောင် လက်မှတ် [Signature] နေ့စွဲ ၁၇.၇.၂၀၁၈

၁၂။ ကျေးရွာအခြေခံအချက်အလက်(ဒုနစ်) ပုံစံ ၈ - ၁ (PC - 1)

ပုံစံ - ၈ - ၁ ကျေးရွာအခြေခံအချက်အလက်များ(Form PC 1)

<p>လမ်းညွှန်ချက်၊ ကျေးရွာတစ်ရွာသို့ ပထမဆုံးမိတ်ဆက်ခရီးသွားရောက်သောအခါ လူထုစည်းရုံးရေးမှူးသည် ကျေးရွာခေါင်းဆောင်များအားကျေးရွာအချက်အလက်များကိုပေတ္တာရုပ်ခွဲတောင်းခံရသည်။ ဤအချက်အလက်များကိုစီမံကိန်းမိတ်ဆက်အစည်းဝေးတွင် လူထုစည်းရုံးရေးမှူးသည် ဤအချက်အလက်များအား စစ်ဆေးပြီး မှန်ကန်အောင်ပြုလုပ်ရမည်။ ပြီးနောက်တွင် လူထုစည်းရုံးရေးမှူးမှ သတင်းအချက်အလက်ထံသို့ Tablets မှ တဆင့် ဖြည့်သွင်းရမည်။</p>			
ကျေးရွာခေါင်းဆောင် အမည်	ကျေးရွာခေါင်းဆောင်၏ ဝန်ထမ်းအမှတ်	လူထုစည်းရုံးရေးမှူး၏အမည်	
ဦး ထွန်း မင်း ဝင်း	၈၇- ၃၆၂၂၄၈၉၇၂၆	ဒေါ်ခင်စုဝင်း	
မြည်နယ်၊ တိုင်းဒေသကြီး	မြို့နယ်	ကျေးရွာအုပ်စု	ကျေးရွာ
၈ ဂဝဝဂါ	အင်္ဂါ	မေတ္တာကုန်	ကွမ်း ပား ကြီး

က။ လူဦးရေ

လူမျိုးစု	အိမ်ထောင်စုအရေအတွက်	ကိုးကွယ်သည့်ဘာသာ	အိမ်ထောင်စုအရေအတွက်
လူမျိုးစု (၁)- မြန်မာ	၁	ဘာသာ(၁)- ဗုဒ္ဓ	၁
လူမျိုးစု (၂)- ကရင်	၂၅	ဘာသာ(၂)- ကရင် ဗုဒ္ဓ	၂၃
လူမျိုးစု (၃)-		ဘာသာ(၃)- ခရစ်ယာန်	၃
လူမျိုးစုရော-		ဘာသာရော-	
အခြား			
အရေအတွက်			
မသန်စွမ်းသူများ			
သက်ကြီးရွယ်အိုများ (၆၅ နှစ် နှင့် အထက်)	၁၂		
စစ်ဘေးရှောင်			

	အမျိုးသား(အမေရအတွက်)	အမျိုးသမီး(အမေရအတွက်)	ရရှိမည့်အမေရအတွက်
လူဦးရေ	၅၃	၆၀	၁၁၃
လူမျိုး (၁) မြန်မာ	၂	၂	၄
လူမျိုး (၂) တရုတ်	၅၁	၅၈	၁၀၉
လူမျိုး (၃) —			
အခြား			
အိမ်ထောင်စဉ်	၂၂	၅	၂၇

(၁) အခြေခံအဆောက်အအုံ အသုံးအဆောင်များ

စာသင်တိုက်	အမှတ် ပြင်	ကျန်မာရေး	အမှတ် မပြင်	ဘာသာရေးအဆောက် အအုံများ	အမှတ် ပြင်
အထက်တန်းတိုက်	<input type="checkbox"/>	မရှိ	<input type="checkbox"/>	မရှိ	<input type="checkbox"/>
အလယ်တန်းတိုက်	<input type="checkbox"/>	ကျန်မာရေး	<input type="checkbox"/>	ဘုန်းဦးတိုက်	<input checked="" type="checkbox"/>
ပုဂံတန်းတိုက်	<input type="checkbox"/>	ကျန်မာရေး	<input type="checkbox"/>	ဟိန္ဒူဘုရားတိုက်	<input type="checkbox"/>
ပျဉ်းတိုက်	<input type="checkbox"/>	မရှိ	<input type="checkbox"/>	ရေအိမ်တိုက်	<input type="checkbox"/>
အခြား	<input type="checkbox"/>	အခြား	<input type="checkbox"/>	မရှိ	<input type="checkbox"/>
				အခြား	<input type="checkbox"/>
မုတ်မုတ်		မုတ်မုတ်		မုတ်မုတ်	

(ဂ) ကျွမ်းကျင်သူများပတ်ဝန်းကျင် (၁) ကျွမ်းကျင်သူမရှိသောအားဖြင့်၊ (၂) အမှတ်မပြည့်ကျွမ်းကျင်သူများ၊ (၃) အမှတ်ပြည့်ကျွမ်းကျင်သူများ

	(၁) စာသင်တိုက်		(၂) ကျန်မာရေး		(၃) လက်မှုပညာရှင်		
	ရွာတွင်း မရှိ	အခြား ရွာ	ရွာတွင်း မရှိ	အခြား ရွာ	ရွာတွင်း မရှိ	အခြား ရွာ	အခြား ရွာ
ကျွမ်းကျင်သူ	<input type="checkbox"/>	<input type="checkbox"/>	မရှိ	<input type="checkbox"/>	လက်သား	<input checked="" type="checkbox"/>	<input type="checkbox"/>



အထက်တန်းပြဆရာ/မ	<input type="checkbox"/>	<input type="checkbox"/>	လက်ထောက်ကျန်းမာရေးပျား	<input type="checkbox"/>	<input type="checkbox"/>	ပန်းရံ	<input checked="" type="checkbox"/>	<input type="checkbox"/>
အလယ်တန်းပြဆရာ/မ	<input type="checkbox"/>	<input type="checkbox"/>	အမျိုးသမီးကျန်းမာရေးဆရာမ	<input type="checkbox"/>	<input type="checkbox"/>	လျှပ်စစ်ကြွမ်းကွင်း၊ မီးသမား	<input type="checkbox"/>	<input type="checkbox"/>
မူကြိုဆရာ/မ	<input type="checkbox"/>	<input type="checkbox"/>	သားဖွားဆရာမ	<input checked="" type="checkbox"/>	<input type="checkbox"/>	ရေပိုက်သွယ်သူ	<input type="checkbox"/>	<input type="checkbox"/>
အခြား	<input type="checkbox"/>	<input type="checkbox"/>	ပြည်သူ့ကျန်းမာရေးလုပ်သား	<input type="checkbox"/>	<input type="checkbox"/>	စက်ပြင်ဆရာ	<input checked="" type="checkbox"/>	<input type="checkbox"/>
မှတ်ချက်			မှတ်ချက်			မှတ်ချက်		

(ဃ) ကျေးရွာသို့ ရောက်ရှိနိုင်သည့်လမ်းအခြေအနေ/ကျေးရွာတစ်ရွာသည် ၎င်း၏ကျေးရွာအုပ်စုနှင့် ဆက်သွယ်ထားသော လမ်းအခြေအနေ(အောက်ပါစံနှုန်းပိုင်းပါ)

ကျောက်ကြမ်းလမ်း      ကတ္တရာလမ်း      ကွန်ကရစ်လမ်း      မော်တော်ဆိုင်ကယ်လမ်း

ကျောက်ခင်းလမ်း      မြေသားလမ်း      လူသွားလမ်း      အခြား \_\_\_\_\_

(င) ကျေးရွာဖွံ့ဖြိုးမှုစီမံချက်

(၁) လူထုပတ်ဝန်းကျင်ထိခိုက်မှုမရှိစေရန် ကျေးရွာတွင် ကျေးရွာဖွံ့ဖြိုးမှု စီမံချက်ရှိခဲ့ပါသလား?      ပိုင်းပါ  
ရှိပါသည်/မရှိပါ/မသိပါ

(၂) ရှိခဲ့ပါလျှင် ဤစီမံချက်ကို မည်သည့် စနစ်တွင်ပြင်ဆင်ခဲ့ပါသနည်း?      နှစ်-----/မသိပါ

(၃) ဤစီမံချက်ကို မြို့နယ်မှအတည်ပြုခဲ့ပါသလား?      ပြုခဲ့ပါသည်/မပြုခဲ့ပါ /မသိပါ

(စ) ခရီးအကွာအဝေး

(၁) ဤကျေးရွာ၏ပတ်ဝန်းကျင်ကျေးရွာအုပ်စု၏ပတ်ဝန်းကျင်ဆိုင်ရာမူကွဲဝေးသနည်း?      ၁.၅ မိုင်  
မိုင်-----/မသိပါ

(၂) ဤကျေးရွာမှ ၎င်းကျေးရွာအုပ်စုပတ်ဝန်းကျင်လမ်းကွင်းကြောင့်သွားလာခြင်းအခက်အခဲရှိသလား။

ခြောက်သွေ့ရာသီတွင်ကြာချိန် ၁၀ မိနစ် ----- ထော်လာဂျီ/မော်တော်ဆိုင်ကယ်/ခြေလျင်/လား/မော်တော်ဘုတ်/  
အခြား -----

မိုးရာသီတွင်ကြာချိန် ၁၅ မိနစ် ----- ထော်လာဂျီ/မော်တော်ဆိုင်ကယ်/ခြေလျင်/လား/မော်တော်ဘုတ်/  
အခြား -----

(ဆ) ပတ်ဝန်းကျင်ဆိုင်ရာသဘာဝဘေးအန္တရာယ်

ဤကျေးရွာတွင်ရေကြီးခြင်းကဲ့သို့ သဘာဝဘေးအန္တရာယ်ကျရောက်ဖူးခြင်း ရှိပါသလား။

မရှိပါ  ရှိပါသည် ရှိလျှင်ဖော်ပြပါ။ ၁၉-၆-၆၆

(ဇ) ကျေးရွာတွင် ဖွဲ့စည်းထားသော အဖွဲ့အစည်းများ

လူထုဗဟိုပြုစီမံကိန်းမတိုင်မီ ဤကျေးရွာတွင် ကျေးရွာဖွံ့ဖြိုးရေးအတွက် အစိုးရ(သို့)ရွာသားများကိုယ်တိုင်(သို့) စီမံကိန်းတစ်ခုခုမှ ဖွဲ့စည်းထားသည့် အဖွဲ့အစည်းများရှိပါသလား။

(၁) -----

(၂) -----

(ဈ) အထွေထွေအုပ်ချုပ်ရေးဦးစီးဌာန (GAD) မှ မှတ်တမ်းတင်ထားခြင်း

ဤကျေးရွာသည် အထွေထွေအုပ်ချုပ်ရေးဦးစီးဌာန (GAD) မှ မှတ်တမ်းတင်ထားမှု ရှိပါသလား။

မရှိပါ  ရှိပါသည်

ကျေးရွာခေါင်းဆောင်

အမည် ဦးထွန်းမင်း

လက်မှတ် ဗိန့် နေ့စွဲ ၄.၉.၁၉

လူထုစည်းရုံးရေးမှူး

အမည် ဒေါ်ခင်စုစု

လက်မှတ် ၂ နေ့စွဲ ၄.၉.၁၉

၁၃။ စီမံကိန်းစက်ဝန်းအချိန်ဇယား (ဒုနှစ်) ပုံစံ ၈-၂(PC-2)

**ပုံစံ ၈-၂ - စီမံကိန်းစက်ဝန်းအချိန်ဇယား(PC 2)**

<b>လည်ညွှန်းချက်</b>	သက်ဆိုင်ရာလုပ်ငန်းစဉ်အစဉ်အဆက်/လက်ထောက်ကူညီပညာရေးပေးမှု	စီမံကိန်းစက်ဝန်းအဆင့်တစ်ခုပြီးစီးတိုင်းကျေရွာနှင့်	
ကျေရွာအုပ်စုအတွက်စီမံကိန်းချုပ်ချယ်ရေးဦးစီးဌာန			
စည်းရုံးရေးမှူး/လက်ထောက်ကူညီပညာရေးမှူး၏အမည် -	ဒေါ်ခင်စုဝင်း	စက်ဝန်းအားအမှတ်ကြိုက်ပါ <input type="checkbox"/> စက်ဝန်း(၁) <input checked="" type="checkbox"/> စက်ဝန်း(၂) <input type="checkbox"/> စက်ဝန်း(၃)	
နေ့စွဲ	၄.၇.၂၀၁၇	စက်ဝန်း (၄)	
ပြည်နယ်/တိုင်း	ဧရာဝတီ	ကျေးရွာအုပ်စု	ကျေးရွာ
	မြို့နယ်	အထွေထွေ	ကျေးရွာအုပ်စု

စီမံကိန်းဆောင်ရွက်မှုအဆင့်များ	နေ့စွဲ		အစည်းအဝေးတွင်တက်ရောက်သူအရေအတွက်					
	စတင်သည့် နေ့စွဲ	ပြီးဆုံးသည့် နေ့စွဲ	အမျိုးသား အရေအတွက်	အမျိုးသမီး အရေအတွက်	အိမ်ထောင်စုအရေအတွက်	လူမျိုးစုတိုက်ရောက်သူ အရေအတွက်နှင့် လူမျိုးစုအမည်	အိမ်ထောင်စုပေါင်း	အိမ်ထောင်စု %
	၁။ ကျေးရွာစီမံကိန်း မိတ်ဆက်အစည်းအဝေး	၃.၇.၂၀၁၇	၃.၇.၂၀၁၇	၈	၁၁	၁၉	ကျန် ၁ မဇာ	၂၇
၂။ ကျေးရွာဖွံ့ဖြိုးရေး စီမံချက်ရေးဆွဲခြင်း အစည်းအဝေး	၄.၇.၂၀၁၇	၄.၇.၂၀၁၇	၉	၁၀	၁၉	ကျန် ၁ မဇာ	၂၇	၅၀.၃၇%
၃။ ကျေးရွာအုပ်စု လုပ်ငန်းဆုံးဖြတ်ချက်ချသည့်အစည်းအဝေး								
၄။ မြို့နယ်အဆင့်စီမံကိန်းရေးဆွဲရေးနှင့်အကောင်အထည်ဖော်ရေးကော်မတီ၏ စီမံကိန်း			မလို	မလို	မလို		မလို	









၁၆။ ကျေးရွာဒုတိယအကြိမ် အစည်းအဝေးမှတ်တမ်း

ဇရာဝင်္ကီကိုင်းဒေသကြီး  
 စက်မှုဖြူနယ်၊ မေတ္တာကျား၊ လှိုင်၊ ကွင်းယော၊ ဇွဲ၊ ရွာ  
 လူထုဗဟိုပြုစီမံကိန်း၊ ဒုတိယနှစ်စက်ဝန်း  
 ဒုတိယအကြိမ်အစည်းအဝေး၊ ဇရာဝင်္ကီ၊ ကွင်းယော၊ ကွင်းယောမြတ်တော်  
 စာရင်းအင်းကျင်းပသည့်ရက်စွဲ ။ ။ ၂.၇.၂၀  
 အချိန် ။ ။ ၁၀:၀၀ နံနက်  
 ငွေရောင်း ။ ။ ၁၂:၀၀ ဇရာဝင်္ကီ (ကွင်းယောကြီး)  
 စာရင်းအင်းတက်ရောက်သူ ။ ။ ကျား- < ၉ >၊ မ- < ၁၀ >  
 ပေါင်း < ၁၉ >

ကျေးရွာ ဒုတိယအကြိမ်အစည်းအဝေးကို နံနက် ၁၀:၀၀ နာရီတွင်  
 စတင်ပြီး ကျေးရွာလူထု၏ အင်အားစုအဖွဲ့များ၊ မြေပိုင်ရှင်များ၊ ချွန်များ၊  
 ကိုဆွေ၊ ဇွဲ၊ ဇွဲ၊ ကျေးရွာလူထုစီမံကိန်း၊ လှိုင်၊ ရွာများကို ရွေးချယ်  
 အတည်ပြုပြီး ဇရာဝင်္ကီ ။ ကျေးရွာ စီမံကိန်း၊ လှိုင်၊ ရွာနှင့်  
 ပတ်သက်၍ ကျေးရွာ / ကျေးရွာမဝင် သောလှိုင်၊ ရွာများ၊ စံချိန်  
 နှင့် အကာအကွယ်များ၊ အခြေခံ၊ ပြန်လည်ချုပ်ချယ်ခြင်း၊ ကျေးရွာ ၁၂:၀၀  
 နာရီတွင် စာရင်းအင်းကို ဆွေးနွေးရာမှာ ပါဝင်သည်။

ကျေးရွာ ၁:၀၀ နာရီတွင် စာရင်းအင်း၊ ပြန်လည်စတင်ပြုပြင်ရေး  
 ကျေးရွာစီမံကိန်း၊ စီမံကိန်း၊ တက်ဝင်သူများကို ဆွေးနွေးတင်ပြပြီး ကျေးရွာ  
 လူထုစီမံကိန်းစာရင်းအင်းကို ရွေးချယ် အတည်ပြုပြီး ဇရာဝင်္ကီ ။ အင်အားစု  
 စီမံကိန်းများ၊ လှိုင်၊ ရွာများ၊ ကျေးရွာစီမံကိန်းနှင့် ဆောင်ရွက် / ရှောင်ရှားမှုများကို  
 မှတ်တမ်းတင်ပြီး စီမံကိန်းစာရင်းအင်း၊ အခြေခံ၊ သိရှိလိုက်နာမည်ဖြစ်  
 စေရင်း သဘောတူလက်မှတ်ရေးထိုးပြီး ဇရာဝင်္ကီ ၄:၀၀ နာရီတွင်  
 ဒုတိယအကြိမ်အစည်းအဝေးကို အောင်မြင်စွာကျင်းပပြီးစီးပါသည်။

မှတ်တမ်းတင်သူ

၁၆။ ကဏ္ဍအလိုက်ဦးစားပေးဖွံ့ဖြိုးရေးလုပ်ငန်းစဉ်များ

ကဏ္ဍအလိုက်ဦးစားပေးလုပ်ငန်းဇယား      အုပ်စု- မေတ္တာကုန်း      ကျေးရွာ- ကွမ်းသား (၆)

ကဏ္ဍ	ဦးစားပေးအဆင့်	လုပ်ငန်းအမျိုးအစား	အဆိုပြုသူအမှန်ခြစ်ရန်			ခုနှစ်	ထောက်ပံ့မည့်အဖွဲ့အစည်း (သို့) ဌာန	မှတ်ချက်
			ကျား	မ	ကျား+မ			
အခြေခံအဆောက်အအုံကဏ္ဍ (လမ်း၊ တံတား၊ ရေရရှိရေး၊ မီးသိမ်းရေး)	၁	မြေရော့ကျောက်တပ် ရွာဖွဲ့			✓	၂၀၁၈	၀၅၀	မြို့
	၂	မြေရော့ကျောက်တပ်ရွာဖွဲ့			✓	၂၀၁၈ ၂၀၁၉	၀၅၀	ကျေးရွာ
	၃	အိမ်အိမ် (ရွာတွင်း)			✓	၂၀၁၈ ၂၀၁၉	၀၅၀	ကျေးရွာ
	၄	ပုံကျော်တံတား ရွာဖွဲ့	✓		✓	၂၀၁၈ ၂၀၁၉	၀၅၀	အစောင့်အရှောက်
	၅							
	၆							
	၇							
	၈							
	၉							
	၁၀							
လူမှုစီးပွား ကဏ္ဍ (ပညာရေး၊ ကျန်းမာရေးနှင့်ဆိုင်ရာ အဆောက်အအုံများနှင့် အခြားလိုအပ်ချက်များ)	၁	ကျေးဇာတိအိမ်အိမ် (ရွာတွင်း)			✓	၂၀၁၈	၀၅၀	ကျေးရွာ
	၂	မာဏုဗိုလ်ကျောင်း	✓			၂၀၁၉	၀၅၀	ကျေးရွာ
	၃							
	၄							
အသက်မွေးဝမ်းကျောင်းကဏ္ဍ (စိုက်ပျိုးရေး၊ မွေးမြူရေးနှင့် ဆိုင်ရာအဆောက်အအုံများနှင့် အခြားလိုအပ်ချက်များ)	၁	ခိုက် ဖျါ၊ ရော့ နှင့် ယာ အိမ်အိမ်		✓		၂၀၁၈		
	၂	အသေစားဈေး	✓			၂၀၁၈		
	၃	အဆုတ်ကျပ် အခွေအိမ်	✓			၂၀၁၉		
	၄	ခေတ်စွဲ ဘဏ်	✓			၂၀၁၉		