

ပြည်ထောင်စုမြန်မာနိုင်ငံတော်အစိုးရ
စိုက်ပျိုးရေး၊ မွေးမြူရေးနှင့် ဆည်မြောင်းဝန်ကြီးဌာန
ကျေးလက်ဒေသဖွံ့ဖြိုးတိုးတက်ရေးဦးစီးဌာန
သဲကုန်းမြို့နယ်

လူထုဗဟိုပြုစီမံကိန်း



ကျေးရွာဖွံ့ဖြိုးရေးအစီအစဉ်

Village Development Plan (VDP)

ကုန်းမကြီးကျေးရွာ ၊ ငှက်တော်မြီးကျေးရွာအုပ်စု
ဒုတိယနှစ်စက်ဝန်း၊ ဆဌမနှစ်

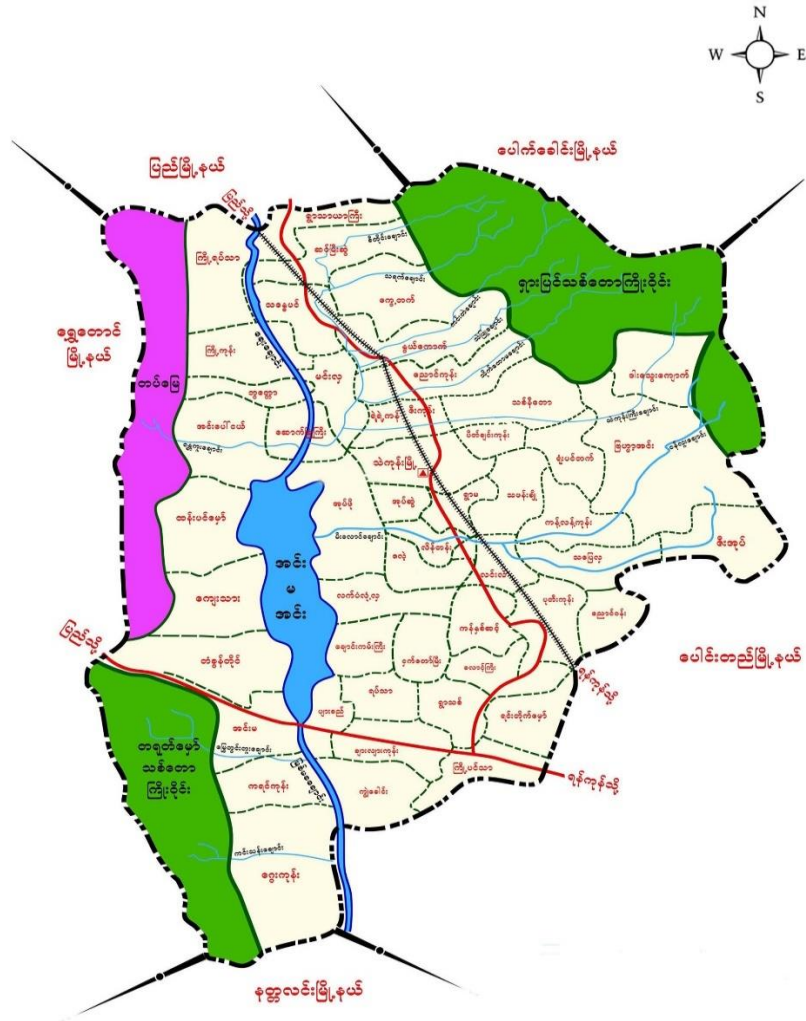
ပဲခူးတိုင်းဒေသကြီး

၂၀၁၉ ခုနှစ်

မာတိကာအညွှန်း

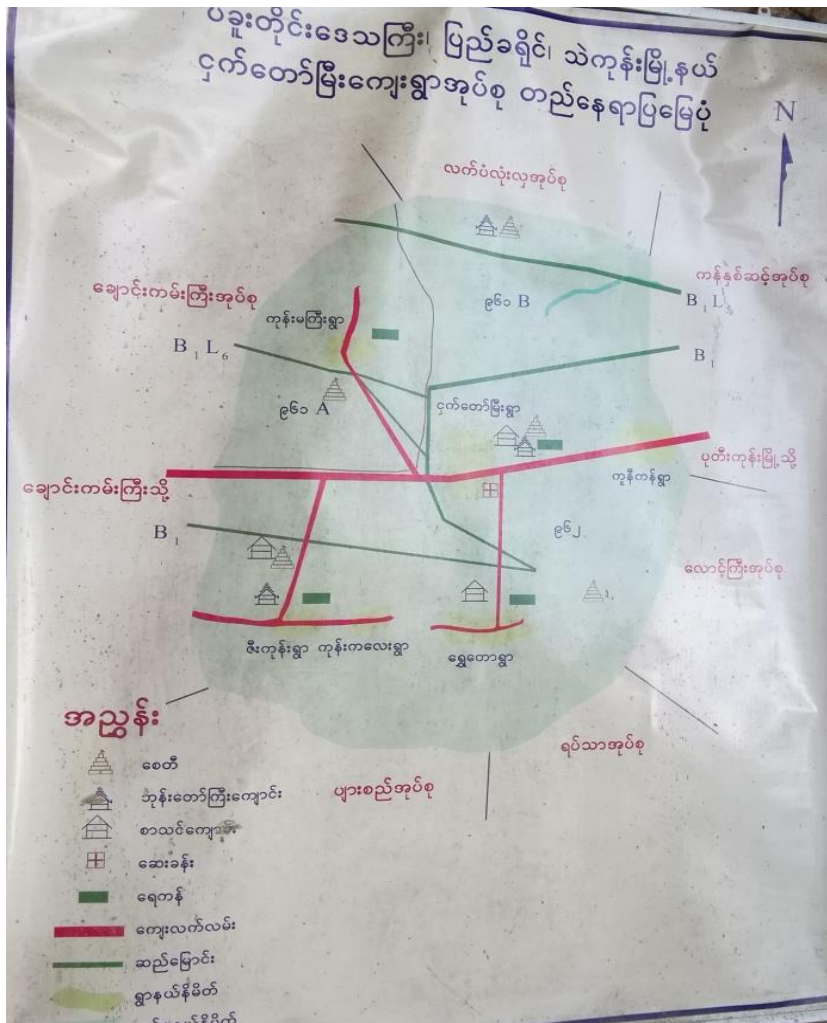
စဉ်။	အကြောင်းအရာ	စာမျက်နှာ
၁။	ကျေးရွာအကြောင်းဖော်ပြချက်နှင့် ကျေးရွာအခြေခံအချက်အလက်	၀၃-၀၅
	<ul style="list-style-type: none"> ၁.၁။ မြို့နယ်ပြမြေပုံ ၁.၂။ ကျေးရွာမြေပုံ ၁.၃။ အုပ်စုတွင်ပါဝင်သော ကျေးရွာစာရင်းများ ၁.၄။ ကျေးရွာသမိုင်းကြောင်းရာဇဝင် 	
၂။	PSA/PRA လုပ်ငန်းစဉ်အနှစ်ချုပ်	၀၆-၁၂
	<ul style="list-style-type: none"> ၂.၁။ လူမှုရေးအရင်းမြစ်ပြမြေပုံ ဆွေးနွေးချက်နှင့် ဆန်းစစ်ချက် ၂.၂။ ဥစ္စာဓန ကြွယ်ဝမှုအဆင့်သတ်မှတ်ခြင်း ဆွေးနွေးချက်နှင့် ဆန်းစစ်ချက် ၂.၃။ ကျား၊မ အရင်းအမြစ် အသုံးပြုမှု၊ ထိန်းချုပ်မှု ဆွေးနွေးချက်နှင့် ဆန်းစစ်ချက် ၂.၄။ ရာသီခွင်ပြ ပြက္ခဒိန် ဆွေးနွေးချက်နှင့် ဆန်းစစ်ချက် ၂.၅။ ကျား၊မ ပင့်ကူအိမ်သုံးသပ်ခြင်း ဆွေးနွေးချက်နှင့် ဆန်းစစ်ချက် ၂.၆။ အဖွဲ့အစည်းအချိတ်ဆက်ပြ ဗင်းပုံစံသုံးသပ်ခြင်း၊ ဆွေးနွေးချက်နှင့် ဆန်းစစ်ချက် 	
၃။	ဖောင်ပုံစံများ	၁၃-၂၈
	<ul style="list-style-type: none"> ၃.၁။ ပထမနှစ်စက်ဝန်း- ကျေးရွာအခြေခံအချက်အလက်များ ပုံစံ-၁။ ၃.၂။ ပထမနှစ်စက်ဝန်း- စီမံကိန်းစက်ဝန်းအချိန်ဇယား ပုံစံ-၂။ ၃.၃။ ပထမနှစ်စက်ဝန်း- ကျေးရွာဖွံ့ဖြိုးရေးဦးစားပေးအစီအစဉ် ပုံစံ-၃။ ၃.၄။ ဒုတိယနှစ်စက်ဝန်း- ကျေးရွာအခြေခံအချက်အလက်များ ပုံစံ-၁။ ၃.၅။ ဒုတိယနှစ်စက်ဝန်း- စီမံကိန်းစက်ဝန်းအချိန်ဇယား ပုံစံ-၂။ ၃.၆။ ဒုတိယနှစ်စက်ဝန်း- ကျေးရွာဖွံ့ဖြိုးရေးဦးစားပေးအစီအစဉ် ပုံစံ-၃။ 	
၄။	ကျေးရွာစီမံကိန်းအထောက်အကူပြု ကော်မတီဝင်များစာရင်း	၂၉
၅။	ကျေးရွာအစည်းအဝေးမှတ်တမ်းများ	၃၀-၃၅
	<ul style="list-style-type: none"> ၅.၁။ ပထမ -ဒုတိယအကြိမ် ကျေးရွာအစည်းအဝေးမှတ်တမ်း 	
၆။	ကဏ္ဍအလိုက်ဦးစားပေးဖွံ့ဖြိုးရေးလုပ်ငန်းစဉ်များ	၃၆

၁။ ကျေးရွာအကြောင်းဖော်ပြချက်နှင့် ကျေးရွာအခြေခံအချက်အလက်
 ၁.၁။ သဲကုန်းမြို့နယ်ပြမြေပုံ



- တည်နေရာ - မြောက်လတ္တီတွဒ် - ၁၈ ၃၈' နှင့် အရှေ့လောင်ဂျီတွဒ် - ၉၅ ၂၃'
- နယ်နိမိတ်
 - အရှေ့ဘက် - ပေါင်းတည်မြို့နယ်နှင့်ပေါက်ခေါင်းမြို့နယ်
 - အနောက်ဘက် - ရွှေတောင်မြို့နယ်
 - တောင်ဘက် - နတ္ထလင်းမြို့နယ်နှင့်ပေါင်းတည်မြို့နယ်
 - မြောက်ဘက် - ပေါက်ခေါင်းမြို့နယ်နှင့် ပြည်မြို့နယ်
- မြို့အကျယ်အဝန်း - ၂၉၉.၀၇ စတုရန်းမိုင် (၁၉၁၉၁၇ ဧက)
- ကျေးရွာအုပ်စု - (၄၉)အုပ်စု
- ကျေးရွာပေါင်း - (၃၀၈) ရွာ
- အိမ်ခြေ - ၂၆၅၅၅
- အိမ်ထောင်စု - ၂၇၇၄၆
- လူဦးရေ - ၉၈၄၆၄

၁.၂။ ကျေးရွာမြေပုံ



- | | |
|--|------------------------|
| (က) အိမ်ခြေ | - ၃၅ |
| (ခ) အိမ်ထောင်စု | - ၄၂ |
| (ဂ) လူဦးရေ | - ၁၂၈ (ကျား ၅၈ + မ ၇၀) |
| (ဃ) တိုင်းရင်းသားလူဦးရေ | - မရှိ |
| (င) ထိလွယ်ခိုက်လွယ်အုပ်စုလူဦးရေ | - ၂၈ |
| (စ) ကျေးရွာအတွင်းရရှိနိုင်သောဝန်ဆောင်မှုများ | - စေတီ၊ ဓမ္မာရုံ |
| (ဆ) အဓိကစီးပွားရေးလုပ်ငန်း | - စိုက်ပျိုးရေး |

၁.၃။ အုပ်စုတွင်ပါဝင်သော ကျေးရွာစာရင်းများ

စဉ်	ကျေးရွာအမည်	အိမ်ထောင်စု	လူဦးရေ		
			ကျား	မ	စုစုပေါင်း
၁	ငှက်တော်မြီး	၉၅	၁၅၄	၁၆၂	၃၁၆
၂	ကုန်ကန်	၅၄	၁၀၂	၇၃	၁၇၅
၃	ကုန်းမကြီး	၄၂	၅၈	၇၂	၁၃၀
၄	ရွှေတော	၉၃	၁၅၉	၁၈၁	၃၄၀
၅	ဇီးကုန်း	၃၇	၆၅	၆၃	၁၂၈
၆	ကုန်းကလေး	၂၉	၅၀	၅၃	၁၀၃
	စုစုပေါင်း	၃၅၀	၅၈၅	၆၀၂	၁၁၉၂

၁.၄။ ကျေးရွာသမိုင်းကြောင်းရာဇဝင်

ရှေ့ယခင်ကစာတုံ့ပြန်ရွာ ပိက်စီးသွားပါသဖြင့် ၎င်းရွာ၏ အနောက်ဘက်တွင်ရှိသော ကုမ္ပဏီရွာကုန်းသို့ဦးဖိုးကြိုင်၊ ဦးဖိုးကြုံ၊ ဦးပုဦးထွန်းအုပ် ဆွေမျိုးမိသားတစ်စု(၄)တို့မှ စတင်တည်ထောင်ခဲ့သောကြောင့် ယခုအချိန်ထိကုမ္ပဏီရွာအဖြစ် အမည်တွင်ခဲ့ပါသည်။

ရွာ၏ အရှေ့ဦးရွာထိပ်တွင်(၉)တောင်ပြည့်စေတီကိုလဲ (၁၃၁၄)ခုနှစ်တွင် တည်ထား ကိုးကွယ်ခဲ့ပါသည်။

၁၃၇၀ ခုနှစ်တွင်ပထမအကြိမ် ထပ်မံမွန်းမံပြင်ဆင် တည်ဆောက်ခဲ့ပါသည်။ (၁၃၅၅)ခုနှစ်တွင်ဒုတိယအကြိမ် ဓမ္မရုံထပ်မံတည်ဆောက်ခဲ့ပါသည်။ (၁၃၇၆)ခုနှစ်တွင် ဓမ္မရုံကြီးပြီးစီး၍ အောင်ချမ်းသာ ဓမ္မရုံအဖြစ် ယခုအခါ အမည်တွင်ခဲ့ပါသည်။

ရွာဦးထိပ်တွင်နတ်စဉ်ရှိပါသည်။ ရွာ၏အရှေ့ဘက်ကပ်လျှက်ရှိသော သောက်သုံးရေကန်ကို ၁၃၃၃ခုနှစ်တွင် လူအများကိုယ်ထူကိုယ်ထ တူးဖော်ခဲ့ပါသည်။ ရွာ၏အရှေ့ဘက်တွင် သန်ရှိပါသည်။ ၎င်းသုဿန်မှာ စာတုံ့ပြန်ရွာ၏သုဿန်ဖြစ်သည်။

ယခုအချိန်တွင်ကုမ္ပဏီရွာရှိအိမ်ခြေပေါင်း (၃၉)လုံးရှိပါသည်။ အိမ်ထောင်စု(၄၇)စုရှိပါသည်။ ရွာ၏အရှေ့ဘက်တွင် ငှက်တော်မြီးရွာအနောက်ဘက်တွင် ချောင်းကမ်းကြီးရွာ တောင်ဘက်တွင်ချောင်းကမ်းလေးရွာ မြောင်ဘက်တွင်သန္ဓေကုန်းရွာတို့ ဖြစ်ကြပါသည်။ ကုမ္ပဏီကျေးရွာ လမ်းအရှည်မှာအလျား(၄၁၀၀)ပေ ရှည်လျားပါသည်။ အကျယ်မှာ(၁၃)ပေ၊(၁၅)ပေရှိပါသည်။

၂။ PSA/PRA လုပ်ငန်းစဉ်အနှစ်ချုပ်

စဉ်	အကြောင်းအရာ	ဦးတည်အုပ်စု	ရက်စွဲ	ပါဝင်ဆွေးနွေးသူ			အဓိက ဆွေးနွေးချက်များ
				ကျား	မ	ပေါင်း	
၁	လူမှုရေး အရင်းအမြစ်ပြုမြေပုံ	၁။ ရပ်မိရပ်ဖ ၂။ ကော်မတီဝင် ၃။ ကျေးရွာလူထု	၂၃.၁၀.၂၀၁၉	၈	၇	၁၅	ကျေးရွာအတွင်း လူမှုရေးနှင့် သဘာဝသယံဇာတများ အကြောင်း ဖော်ထုတ်ဆွေးနွေးခြင်း
၂	ဥစ္စာဓနကြွယ်ဝမှု ဦးစားပေးအဆင့် သတ်မှတ်ခြင်း	၁။ ချမ်းသာ ၂။ အလယ်အလတ် ၃။ နွမ်းပါး	၂၃.၁၀.၂၀၁၉	၁၀	၈	၁၈	ကျေးရွာအတွင်း ဥစ္စာဓနပိုင်ဆိုင်မှု အဆင့် ဖော်ထုတ်ဆွေးနွေးခြင်း
၃	အရင်းအမြစ်အသုံးချမှု ဖော်ထုတ်ခြင်းဇယား	၁။ အမျိုးသား၊ အမျိုးသမီးများ	၂၃.၁၀.၂၀၁၉	၁၀	၉	၁၉	အမျိုးသား၊ အမျိုးသမီးများမှ ကျေးရွာအတွင်း အရင်းအမြစ်များ ထိန်းချုပ်မှုနှင့် သုံးစွဲမှုအခြေအနေ
၄	ရာသီခွင်ပြ ပြက္ခဒိန်	၁။ ရပ်မိရပ်ဖ ၂။ ကော်မတီဝင် ၃။ ကျေးရွာလူထု	၂၃.၁၀.၂၀၁၉	၆	၈	၁၅	၁၂လ ရာသီအတွင်း ကျေးရွာလူမှုရေး၊ စီးပွားရေး၊ မိုးလေဝသ စသည်အကြောင်းများ ဆွေးနွေးခြင်း
၅	ကျား/မ ရေးရာကဏ္ဍ	၁။ အမျိုးသား၊ အမျိုးသမီးများ	၂၃.၁၀.၂၀၁၉	၁၇	၁၈	၃၅	အမျိုးသား၊ အမျိုးသမီးများ စွမ်းဆောင်နိုင်မှု အခန်းကဏ္ဍများ အကြောင်းဆွေးနွေးခြင်း
၆	အဖွဲ့အစည်း ချိတ်ဆက်မှုမြေပုံ	၁။ ကျေးရွာ အုပ်ချုပ်ရေးအဖွဲ့ ၂။ ဖွံ့ဖြိုးရေး လုပ်ဆောင်နေ သည့်အဖွဲ့	၂၃.၁၀.၂၀၁၉	၁၁	၁၁	၂၂	ကျေးရွာအတွင်းနှင့် ကျေးရွာပြင်ပရှိ အဖွဲ့အစည်းများနှင့် ကျေးရွာလူထုချိတ်ဆက် နှိုင်းမှုကို ဆွေးနွေးဖော်ထုတ် ခြင်း

၂.၁။ လူမှုရေးအရင်းမြစ်ပြမြေပုံ

ကျေးရွာလူထုအား မြေပုံရေးဆွဲပေးပြီး ထိုမြေပုံအားအသုံးပြု၍ အဓိကအခက်အခဲများကို ဆွေးနွေးပြီး၊ ကျေးရွာလူထုအား ၎င်းတို့၏ ပြဿနာများ၊ အရင်းအမြစ်များနှင့် အခြေခံအဆောက်အအုံများအား စိစစ်ဖော်ထုတ်ရန်။



ဆွေးနွေးချက်နှင့် ဆန်းစစ်ချက်

- ရွာ၏အဓိကစီးပွားရေးလုပ်ငန်းမှာ စိုက်ပျိုးရေးဖြစ်ပါသည်။
- ဆည်မြောင်းရေးစီးရေလာမကောင်းသောကြောင့်ရေကြီးရေလျှံမှုများဖြစ်ပွားပြီး လယ်များပျက်စီးမှုရှိသည်။
- ရွာချင်းဆက်လမ်းရွာတွင်းလမ်းများအဆင့်မြှင့်ရန်လိုအပ်ပါသည်။
- သောက်သုံးရေလိုလောက်မှုမရှိပါ။
- ကျေးရွာဖွံ့ဖြိုးရေးအတွက်အဓိကလိုအပ်ချက်များမှာ ရေကြီးရေလျှံမှုလျော့ချရန်၊ ရွာချင်းဆက်လမ်း၊ ရွာတွင်းလမ်းများအဆင့်မြှင့်တင်ရန်၊ သောက်သုံးရေကန် ပြုပြင်တည်ဆောက်ရန်၊ ရေပေးဝေရေးစနစ်တည်ဆောက်ရန်၊ လျှပ်စစ်မီးရရှိရန်တို့ဖြစ်သည်။
- ပထမနှစ်စက်ဝန်းတွင် လူထုဗဟိုပြုစီမံကိန်းမှလမ်း များဆောင်ရွက်ပေးသောကြောင့်ပိုမိုသွာလာရ လွယ်ကူအဆင်ပြေလာပါသည်။
-

၂.၂။ ဥစ္စာဓန ကြွယ်ဝမှုအဆင့်သတ်မှတ်ခြင်း

ကျေးရွာအတွင်း စီပွားရေးအခြေအနေ ကွာခြားသောအုပ်စုများကို စိစစ်ရန်၊ ထိုအုပ်စုများအားလုံး ကျေးရွာစီမံချက် ရေးဆွဲရာတွင်ပါဝင်စေရန်နှင့် ကျေးရွာဖွံ့ဖြိုးတိုးတက်ရေး စီမံကိန်းမှ အကျိုးအမြတ်များကို ထိုအုပ်စုများအားလုံး ရရှိစေရန်။

ကျေးရွာအုပ်စု		ဥစ္စာဓန ကြွယ်ဝမှု ဇယား	ကျေးရွာအုပ်စု	ကျေးရွာအုပ်စု
အဆင့်	သတ်မှတ်ချက်	အိမ်ထောင်စု အရေအတွက်	ရာခိုင်နှုန်း	
ပြေလည်သော အိမ်ထောင်စု	လယ် ၈၀၀၊ သွပ်ဖျိ၊ ပျဉ်ထောင်အိမ်၊ ခိုင်ကယ်၊ စက်၊ ခွက် ၁၀၀၀၀၀	၂၀	၄၃%	
အသင့်တင့်ပြေလည်သော အိမ်ထောင်စု	လယ် ၅၀၀၊ ခြံ၊ ယက္ကန်း၊ သွပ်ဖျိ၊ ထရိုက်၊ ခိုင်ကယ်	၁၇	၃၇%	
နွမ်းပါးသော အိမ်ထောင်စု	လယ် ၃၀၀၊ သွပ်ဖျိ၊ ထရိုက်၊ ခိုင်ကယ်၊ ယက္ကန်း	၉	၂၀%	

ဆွေးနွေးချက်နှင့် ဆန်းစစ်ချက်

- ပြေလည်သောအိမ်ထောင်စုသည် လယ်(၈)ဧကပိုင်ဆိုင်ပြီးသွပ်မိုးပျဉ်ထောင်အိမ်၊ ခိုင်းနွား(၁၀)ကောင် ရှိပါသည်။
- အသင့်အတင့်ပြေလည်သော အိမ်ထောင်စုများမှာ လယ် (၅) ဧကကြားတွင် ရှိကြပြီး စိုက်ပျိုးရေး၊ ယက္ကန်း၊ သွပ်မိုးထရိုက်၊ ဆိုင်ကယ်တို့ဖြစ်သည်။
- နွမ်းပါးသော အိမ်ထောင်စုများမှာ လယ်ယာ၊ သွပ်မိုးထရိုက်၊ ဆိုင်ကယ်၊ ယက္ကန်း၊ မွေးမြူရေးလုပ်ငန်းတို့ လုပ်ကိုင်ကြသည်။
- နွမ်းပါးသော အိမ်ထောင်စုများမှာ ဝင်ငွေနည်းပါးသောကြောင့် အလုပ်အကိုင်အခွင့်အလမ်းနှင့် ချေးငွေ ပံ့ပိုးမှုလုပ်ငန်းများ မျှော်မှန်းပါသည်။

၂.၃။ ကျား၊မ အရင်းအမြစ် အသုံးပြုမှု၊ ထိန်းချုပ်မှု

အမျိုးသားနှင့် အမျိုးသမီးတို့မှ ပိုင်ဆိုင်၊ အသုံးချ၊ ထိန်းချုပ်သည့် အရင်းအမြစ်များအား ခွဲခြမ်းစိတ်ဖြာခြင်း။




ဆွေးနွေးချက်နှင့် ဆန်းစစ်ချက်

- အမျိုးသားများသုံးစွဲသော အရင်းအမြစ်များမှာ ဆည်မြောင်း၊နွားလှည်းတို့ဖြစ်သည်။
- အမျိုးသားနှင့်အမျိုးသမီးပူးတွဲသုံးစွဲသောအရင်းအမြစ်များမှာလမ်း၊ဆိုင်ကယ်၊စက်၊ရေကန်၊ ဓမ္မရုံ၊စေတီ၊ခြံ၊လယ်တို့ဖြစ်သည်။
- အမျိုးသမီးများသာ ထိန်းချုပ်အသုံးပြုသောသည့် အရင်းအမြစ်များမှာယက္ကန်းတို့ဖြစ်သည်။
- အမျိုးသားများထိန်းချုပ်သောအရင်းအမြစ်များမှာစက်တွင်း၊တော၊စက်၊ရေကန်၊လယ်၊ဆည်မြောင်း၊ နွား၊ဆိုင်ကယ်၊ဓမ္မရုံတို့ဖြစ်သည်။
- အမျိုးသားနှင့်အမျိုးသမီးပူးတွဲထိန်းချုပ်အသုံးပြုသောလုပ်ငန်းများမှာလမ်း၊ဆိုင်ကယ်၊ စက်၊ရေကန်၊ဓမ္မရုံ၊စေတီ၊ခြံ၊လယ် တို့ဖြစ်သည်။

၂.၆။ အဖွဲ့အစည်းအချိတ်ဆက်ပြု ဗင်းပုံစံသုံးသပ်ခြင်း

ကျေးရွာလူထုအား ၎င်းတို့ကျေးရွာအတွင်းရှိ အဓိကအုပ်စုများ၊ အဖွဲ့အစည်းများရှိနေမှုကို သိရှိစေရန်နှင့် ၎င်းအဖွဲ့အစည်းအုပ်စုများ ဆက်စပ်နေမှုကို သိရှိစေရန်။



ဆွေးနွေးချက်နှင့် ဆန်းစစ်ချက်

- ရွာဘုံအသင်းသည် ကျေးရွာကိုသာရေး၊ နာရေးများကိုစုပေါင်းလုပ်ကိုင်သောအဖွဲ့ဖြစ်သည်။
- ကျေးရွာအဖွဲ့ မြို့နယ်သမအဖွဲ့ချိတ်ဆက်ပြီး စိုက်ပျိုးရေးသမားကို(၆)လတစ်ကြိမ်ငွေချေးပေးသည်။
- မြို့နယ်စိုက်ဘဏ်အဖွဲ့သည် ကျေးရွာလယ်သမားများအား စိုက်ပျိုးစရိတ် တနှစ်တကြိမ်ငွေချေးပေးသည်။
- လမ်းကော်မတီအဖွဲ့လမ်းများ ပြုပြင်ခြင်းလုပ်ဆောင်သည်။ မြို့နယ်အုပ်ချုပ်ရေးအဖွဲ့သည် ကျေးရွာအုပ်ချုပ်ရေးအဖွဲ့နှင့် ချိတ်ဆက်သည်။
- ကျေးရွာတွင်းတွင် စီမံခန့်ခွဲမှုကော်မတီ၊ကျေးရွာပြင်ပတွင် ကျေးလက်ဦးစီးဌာနတို့နှင့်ချိတ်ဆက်ဆောင်ရွက်ပါသည်။
-

၃။ ဖောင်ပုံစံများ

၃.၁။ ပုံစံ-၁။ ကျေးရွာအခြေခံအချက်အလက်များ (ပထမနှစ်စက်ဝန်း)

၄၀၊ အိမ်ခြံမြေ

ပုံစံ - ၁ - ၁ ကျေးရွာအခြေခံအချက်အလက်များ (Form PC 1)

လမ်းညွှန်ချက်၊ ကျေးရွာတစ်ရွာသို့	ပထမဆုံးမိတ်ဆက်ခရီး	သွားရောက်သောအခါ	လူထုစည်းရုံးရေးများသည်
ကျေးရွာ ခေါင်းဆောင်များအား ကျေးရွာအချက်အလက်များကို မေတ္တာရ	ပံ့ပိုး တောင်းခံရသည်။	ဤအချက်အလက်များကို	
စီမံကိန်း မိတ်ဆက်အစည်းပေးမလုပ်မီတောင်းခံရမည်။	စီမံကိန်းမိတ်ဆက်အစည်းပေးတွင်	လူထုစည်းရုံးရေးများသည်	
ဤအချက်အလက် များအား စစ်ဆေးပြီး	မှန်ကန်အောင်ပြုလုပ်ရမည်။	ပြီးနောက်တွင်	လူထုစည်းရုံးရေးများမှ
သတင်းအချက်အလက်ထဲသို့	Tablets မှ တဆင့်	ဖြည့်သွင်းရမည်။	
ကျေးရွာခေါင်းဆောင် အမည်	ကျေးရွာခေါင်းဆောင်၏ ဖုန်းနံပါတ်	လူထုစည်းရုံးရေးများ၏ အမည်	
ဖိုးမြင့်စေ	၀၉၅၁၅၄၆၁၄	ဒေါ်ပုလဲအောင်	
ပြည်နယ်/တိုင်းဒေသကြီး	မြို့နယ်	သစ်ရွာ	ကျေးရွာအုပ်စု
		ရွက်ကော်	ကျေးရွာ
			လျှားမြို့

က။ လူဦးရေ

လူမျိုးစု	အိမ်ထောင်စု အရေအတွက်	ကိုးကွယ်သည့်ဘာသာ	အိမ်ထောင်စု အရေအတွက်
လူမျိုးစု (၁) ----- ဇာ	၄၆	ဘာသာ (၁) ----- ဗုဒ္ဓ	၄၆
လူမျိုးစု (၂) -----		ဘာသာ (၂) -----	
လူမျိုးစု (၃) -----		ဘာသာ (၃) -----	
လူမျိုးစုရော -----		ဘာသာရော -----	
အခြား			
	အရေအတွက်		
မသန်စွမ်းသူများ	၇၃၁၂၆၁		
သက်ကြီးရွယ်အိုများ (၆၅ နှစ် နှင့် အထက်)	၂၄		
စစ်ဘေးရောင်			

	အမျိုးသား (အရေအတွက်)	အမျိုးသမီး (အရေအတွက်)
လူဦးရေ	၁၄၉	
လူမျိုးစု (၁) ----- ဇာ	၆၅	၈၄
လူမျိုးစု (၂) -----		
လူမျိုးစု (၃) -----		
အခြား		
အိမ်ထောင်ဦးစီး	၃၅၂၉	၄

(ခ) အခြေခံအထောက်အအံ့ အသုံးအဆောင်များ

စာသင်ကျောင်း	အမှတ် ခြံမပါ	ကျန်းမာရေး	အမှတ် ခြံမပါ	ဘာသာရေး အထောက် အအံ့များ	အမှတ် ခြံမပါ
မူကြိုကျောင်း	<input type="checkbox"/>	တိုက်နယ်ဆေးရုံ	<input type="checkbox"/>	စေတီ	<input checked="" type="checkbox"/>
မူလတန်းကျောင်း	<input type="checkbox"/>	ကျန်းမာရေးဌာန	<input type="checkbox"/>	ဘုန်းကြီးကျောင်း	<input type="checkbox"/>
မူလွန်ကျောင်း	<input type="checkbox"/>	ကျန်းမာရေးဌာနခွဲ	<input type="checkbox"/>	ဟိန္ဒူဘုရားကျောင်း	<input type="checkbox"/>
အလယ်တန်းကျောင်း	<input type="checkbox"/>	ဝေးဝေးခန်း	<input type="checkbox"/>	ရေစိမ့်ယာန်ကျောင်း	<input type="checkbox"/>
လယ်လွန်ကျောင်း	<input type="checkbox"/>	အခြား	<input type="checkbox"/>	ဗလီ	<input type="checkbox"/>
အထက်တန်းကျောင်း	<input type="checkbox"/>			အခြား	<input checked="" type="checkbox"/>
အခြား	<input type="checkbox"/>				
မှတ်ချက်		မှတ်ချက်		မှတ်ချက်	မေ့ရုံ

(ဂ) ကျွမ်းကျင်သူများမှတ်တမ်း (ကျေးရွာတွင်နေထိုင်သော သို့မဟုတ် ငါခြားရွာမှလာရောက်သော ကျွမ်းကျင်သူများ)

(ခ) စာသင်ကျောင်း			(၂) ကျန်းမာရေး			(၃) လက်မှုပညာရှင်		
	ရွာတွင်နေ ထိုင်သူ	ငါခြားရွာမှ လာသူ		ရွာတွင်နေ ထိုင်သူ	ငါခြား ရွာမှ လာသူ		ရွာတွင် နေထိုင်သူ	ငါခြားရွာ မှလာသူ
မူလတန်းပြဆရာ/မ	<input type="checkbox"/>	<input type="checkbox"/>	ဆရာဝန်	<input type="checkbox"/>	<input type="checkbox"/>	လက်သမား	<input checked="" type="checkbox"/>	<input type="checkbox"/>
အထက်တန်းပြဆရာ/မ	<input type="checkbox"/>	<input type="checkbox"/>	လက်ထောက် ကျန်းမာရေးမှူး	<input type="checkbox"/>	<input type="checkbox"/>	ပန်းရံ	<input checked="" type="checkbox"/>	<input type="checkbox"/>
အလယ်တန်းပြဆရာ/မ	<input type="checkbox"/>	<input type="checkbox"/>	အမျိုးသမီးကျန်းမာရေး ဆရာမ	<input type="checkbox"/>	<input type="checkbox"/>	လျှပ်စစ်ကျွမ်းကျင် မီးသမား	<input type="checkbox"/>	<input type="checkbox"/>
မူကြိုဆရာ/မ	<input type="checkbox"/>	<input type="checkbox"/>	သားဖွားဆရာမ	<input type="checkbox"/>	<input type="checkbox"/>	ရေပိုက်သူလ်သူ	<input type="checkbox"/>	<input type="checkbox"/>
အခြား	<input type="checkbox"/>	<input type="checkbox"/>	ပြည်သူ့ကျန်းမာရေးလုပ်သား	<input type="checkbox"/>	<input type="checkbox"/>	စက်ပြင်ဆရာ	<input type="checkbox"/>	<input type="checkbox"/>
မှတ်ချက်			မှတ်ချက်			မှတ်ချက်		

(ဃ) ကျေးရွာသို့ ရောက်ရှိနိုင်သည့် လမ်းအခြေအနေ / ကျေးရွာတစ်ရွာသည် ၎င်း၏ ကျေးရွာအုပ်စုနှင့် ဆက်သွယ်ထားသော လမ်းအခြေအနေ (အောက်ပါတို့ကိုရိုင်းပါ)

ကျောက်ကြမ်းလမ်း ကတ္တရာလမ်း ကွန်ကရစ်လမ်း မော်တော်ဆိုင်ကုန်လမ်း
 ကျောက်ခင်းလမ်း မြေသားလမ်း လူသွားလမ်း အခြား မေ့ရုံ

(င) ကျေးရွာဖွံ့ဖြိုးမှုစီမံချက်

(၁) လူထုဗဟိုပြုစီမံကိန်းမစတင်မီ ဤကျေးရွာတွင်ကျေးရွာဖွံ့ဖြိုးမှု

စီမံချက်ရှိခဲ့ပါသလား?

(၂) ရှိခဲ့ပါလျှင် ဤစီမံချက်ကို မည်သည့် ရက်တွင်ပြင်ဆင်ခဲ့ပါသနည်း?

(၃) ဤစီမံချက်ကို ခြုံငုံဖယ်ဖျက်အတည်ပြုခဲ့ပါသလား?

ရိုင်းပါ

ရှိပါသည်/မရှိပါ/မသိပါ

နှစ် ၂၀၁၄ / မသိပါ

ပြုခဲ့ပါသည်/မပြုခဲ့ပါ / မသိပါ

(စ) ခရီးအကွာအဝေး

(၁) ဤကျေးရွာ၏ပတ်ဝန်းကျင်မှ ၎င်းကျေးရွာအုပ်စု၏ပတ်ဝန်းကျင်မှ ခရီးခရီးမိုင်မည်မျှကွာဝေးသနည်း? မိုင် ၁၆၅ မြေပမာ

(၂) ဤကျေးရွာမှ ၎င်းကျေးရွာအုပ်စု၏ပတ်ဝန်းကျင်မှ သွားလာရာတွင်ကြာမြင့်သည့်အချိန်။

ခြောက်သွေ့ရာသီတွင်ကြာချိန် --- ၅ မိနစ် --- ဝေဟာရီ/မော်တော်ဆိုင်ကယ်/မြေလျင်/လား/မော်တော်ဘုတ်/
အခြား

မိုးရာသီတွင်ကြာချိန် --- ၁၅ မိနစ် --- ဝေဟာရီ/မော်တော်ဆိုင်ကယ်/မြေလျင်/လား/မော်တော်ဘုတ်/
အခြား

(ဆ) ပတ်ဝန်းကျင်ဆိုင်ရာ သဘာဝဘေးအန္တရာယ်

ဤကျေးရွာတွင် ခရီးကြီးခြင်းကဲ့သို့ သဘာဝဘေးအန္တရာယ်ကျရောက်ဖွယ်ခြင်း ရှိပါသလား။

မရှိပါ ရှိသည် ရှိလျှင်ဖော်ပြပါ --- တစ်ပျက်

(ဇ) ကျေးရွာတွင် ဖွဲ့စည်းထားသော အဖွဲ့အစည်းများ

လူထုပတ်ဝန်းကျင်ထိခိုက်မှုမရှိစေရန် ဤကျေးရွာတွင် ကျေးရွာဖွံ့ဖြိုးရေးအဖွဲ့အစည်း အစိုးရ (သို့) ရွာသားများကိုယ်တိုင်(သို့) စီမံကိန်းတစ်ခုခုမှ ဖွဲ့စည်းထားသည့် အဖွဲ့အစည်းများရှိပါသလား။

(၁) --- ရင်းလက်ထိ ---

(၂) ---


(ဈ) အထွေထွေအုပ်ချုပ်ရေး ဦးစီးဌာန (GAD) မှ မှတ်တမ်းတင်ထားခြင်း

ဤကျေးရွာသည် အထွေထွေအုပ်ချုပ်ရေး ဦးစီးဌာန (GAD) မှ မှတ်တမ်းတင်ထားမှု ရှိပါသလား။

မရှိပါ ရှိပါသည်


ကျေးရွာခေါင်းဆောင်

အမည် ဦးမြင့်စေ

လက်မှတ်  နေ့. ၂၀. ၁၂. ၀၁

လူထုစည်းရုံးရေးမှူး

အမည် မော်တော်ဆိုင်

လက်မှတ်  နေ့. ၂၀. ၁၂. ၀၁

၃.၂။ ပုံစံ-၂။ စီမံကိန်းစက်ဝန်းအချိန်ဇယား

ပုံစံ - ၈ - ၂ - စီမံကိန်းစက်ဝန်းအချိန်ဇယား (PC 2)

လမ်းညွှန်ချက်	သက်ဆိုင်ရာလူထုစည်းရုံးရေးမှူး/လက်ထောက်နည်းပညာမှူးများမှ	စီမံကိန်းစက်ဝန်းအဆင့်တစ်ခုစီပြီးစီးတိုင်း ကျေးရွာနှင့် ကျေးရွာအုပ်စုအတွက်
ဤပုံစံကို ဖြည့်သွင်းရမည့်		
စည်းရုံးရေးမှူး/ဝန်ထမ်း အမည်	အောင်	စီမံကိန်း(၁) <input type="checkbox"/> စက်ဝန်း(၂) <input type="checkbox"/> စက်ဝန်း(၃)
နေ့စွဲ	၂၈-၁၂-၁၉	
ပြည်နယ်/တိုင်း/ပဲခူး	မြို့နယ် သဲကုန်း	ကျေးရွာအုပ်စု ဌာနအကျဉ်း ကျေးရွာ ကျွန်းကြီး

စီမံကိန်းစက်ဝန်းအချိန်ဇယား	နေ့စွဲ		အစည်းအဝေးတွင်တက်ရောက်သူအရေအတွက်				အိမ်ထောင်စုပေါင်း	အိမ်ထောင်စု %
	စတင်သည့်နေ့	ပြီးဆုံးသည့်နေ့	အချိုးသားအရေအတွက်	အချိုးသမီးအရေအတွက်	အိမ်ထောင်စုအရေအတွက်	လူမျိုးစုတက်ရောက်သူအရေအတွက်နှင့် လူမျိုးစုအမည်		
၁။ ကျေးရွာစီမံကိန်း မိတ်ဆက်အစည်းအဝေး	၂၈-၁၂-၁၉	၂၈-၁၂-၁၉	၃၃	၃၉	၃၂	၅၂	၄၆	၈၀%
၂။ ကျေးရွာစုံပြီးရေး စီမံချက်ရေးဆွဲခြင်းအစည်းအဝေး	၂၉-၁၂-၁၉	၂၉-၁၂-၁၉	၃၀	၂၁	၃၆	၅၃	၄၆	၇၆%
၃။ ကျေးရွာအုပ်စု လုပ်ငန်းဆုံးဖြတ်ချက်ချသည့်အစည်းအဝေး								
၄။ မြို့နယ်အဆင့် စီမံကိန်းရေးဆွဲရေးနှင့် အကောင်အထည်ဖော်ရေးကော်မတီ၏ စီမံကိန်းသုံးသပ်မှု အစည်းအဝေး			မလို	မလို	မလို	မလို	မလို	မလို
၅။ မြို့နယ် စီမံကိန်းရေးဆွဲရေးနှင့် အကောင်အထည်ဖော်ရေး ကော်မတီ၏ဆုံးဖြတ်ချက် ရွာသို့ အသိပေးအကြောင်းကြားသည့် အစည်းအဝေး								
၆။ စီမံကိန်းလုပ်ငန်းဆုံးစီမံချက်ရေးဆွဲခြင်းအစည်းအဝေး	မလို	မလို	မလို	မလို	မလို	မလို	မလို	မလို
၆.၁။ စီမံကိန်းလုပ်ငန်း အကောင်အထည်ဖော်ရေးအစီအစဉ် ရေးဆွဲခြင်း								
၆.၂။ ယယ်လူရေးအစီအစဉ် ရေးဆွဲခြင်း								

၃။ အမျိုးသား၊ အမျိုးသမီးအုပ်စုများမှ တင်ပြချက်များ

၃.၃။ အမျိုးသား၊အမျိုးသမီးအုပ်စုများမှ တင်ပြလာသော အခက်အခဲများ

ပုံစံ - ၈ - ၃ ကျေးရွာခွဲ မြို့ရေး ဦးစားပေးအစီအစဉ် (Form PC.3)

လက်အောက်ခံများ အသင့်ပြု ကျေးရွာရွေးချယ်မှုများအစဉ်အဝေး ပြီးဆုံးသောအခါ ကျေးရွာစီမံကိန်း အထောက်အကူပြု ကော်မတီသည် လူထုစည်းရုံးရေးမှူးအရာထမ်းနှင့် ဤစံကျင့်ညွှန်းအောင် ဖြည့်သွင်းရမည်။

လူထုစည်းရုံးရေးမှူး/ဝန်ထမ်း အမည် **အိမ်ခြံမြေအစော**

နေ့စွဲ **၂၉-၁၂-၀၁** ကော်မတီအားအဖွဲ့ဖွဲ့စည်းပါ (၂) ဝ ကော်မတီ(၁) ဝ ကော်မတီ(၂) ဝ ကော်မတီ(၃)

ပြည်နယ်/တိုင်း/ပဲခူးတိုင်း	ကျေးရွာအုပ်စု	ရွာအုပ်စု	ကျေးရွာ
က။ အခက်အခဲအတားအဆီးများအားစွေးမွေးခြင်း - ယခုလက်ရှိအခြေအနေတွင် ဤကျေးရွာခွဲ မြို့ရေးအစီအစဉ်အောက်တွင် အခက်အခဲ အတားအဆီးများသည် မည်သည့်မျိုးဖြစ်ပါသနည်း။			
(အမျိုးသား/သမီး အနည်းဆုံးအရေအတွက် ၅ ခုစီဖော်ပြပါ)			
အမျိုးသား အဖွဲ့မှ တင်ပြသော အခက်အခဲအတားအဆီးများ			အမျိုးသမီး အဖွဲ့မှ တင်ပြသော အခက်အခဲအတားအဆီးများ
၁ မြေကွက်ပိုမိုဖွဲ့စည်းပေးရန်လိုအပ်ပါသည်။			၁ မြေကွက်ပိုမိုဖွဲ့စည်းပေးရန်လိုအပ်ပါသည်။
၂ မြေကွက်ပိုမိုဖွဲ့စည်းပေးရန်လိုအပ်ပါသည်။			၂ မြေကွက်ပိုမိုဖွဲ့စည်းပေးရန်လိုအပ်ပါသည်။
၃ မြေကွက်ပိုမိုဖွဲ့စည်းပေးရန်လိုအပ်ပါသည်။			၃ မြေကွက်ပိုမိုဖွဲ့စည်းပေးရန်လိုအပ်ပါသည်။
၄ မြေကွက်ပိုမိုဖွဲ့စည်းပေးရန်လိုအပ်ပါသည်။			၄ မြေကွက်ပိုမိုဖွဲ့စည်းပေးရန်လိုအပ်ပါသည်။
၅ မြေကွက်ပိုမိုဖွဲ့စည်းပေးရန်လိုအပ်ပါသည်။			၅ မြေကွက်ပိုမိုဖွဲ့စည်းပေးရန်လိုအပ်ပါသည်။
၆ မြေကွက်ပိုမိုဖွဲ့စည်းပေးရန်လိုအပ်ပါသည်။			၆ မြေကွက်ပိုမိုဖွဲ့စည်းပေးရန်လိုအပ်ပါသည်။
၇ မြေကွက်ပိုမိုဖွဲ့စည်းပေးရန်လိုအပ်ပါသည်။			၇ မြေကွက်ပိုမိုဖွဲ့စည်းပေးရန်လိုအပ်ပါသည်။
၈ မြေကွက်ပိုမိုဖွဲ့စည်းပေးရန်လိုအပ်ပါသည်။			၈ မြေကွက်ပိုမိုဖွဲ့စည်းပေးရန်လိုအပ်ပါသည်။
၉ မြေကွက်ပိုမိုဖွဲ့စည်းပေးရန်လိုအပ်ပါသည်။			၉ မြေကွက်ပိုမိုဖွဲ့စည်းပေးရန်လိုအပ်ပါသည်။
၁၀ မြေကွက်ပိုမိုဖွဲ့စည်းပေးရန်လိုအပ်ပါသည်။			၁၀ မြေကွက်ပိုမိုဖွဲ့စည်းပေးရန်လိုအပ်ပါသည်။
၁၁ မြေကွက်ပိုမိုဖွဲ့စည်းပေးရန်လိုအပ်ပါသည်။			၁၁ မြေကွက်ပိုမိုဖွဲ့စည်းပေးရန်လိုအပ်ပါသည်။
၁၂ မြေကွက်ပိုမိုဖွဲ့စည်းပေးရန်လိုအပ်ပါသည်။			၁၂ မြေကွက်ပိုမိုဖွဲ့စည်းပေးရန်လိုအပ်ပါသည်။

၇။ လူထုစီမံကိန်း၏ လာမည့် (၄) နှစ်အတွက် အကျိုးဝင်သော ဦးစားပေး ဖွံ့ဖြိုးတိုးတက်မှု လုပ်ငန်း အစီအစဉ်များအားဖော်ပြပါ။

အဆင့်	ကျေးရွာအတွက် ဦးစားပေး ဖွံ့ဖြိုးတိုးတက်မှု လုပ်ငန်းစဉ်များ	အဆိုပြုသူ (အမျိုးသားများ/အမျိုးသမီးများ/အမျိုးသား + အမျိုးသမီး)	ခန့်မှန်း ကုန်ကျစရိတ်	အကျိုးခံစားခွင့်ရှိသူ ခန့်မှန်းခြေ အရေအတွက်
၁	ရွာချင်း ဆက်သွယ်ရေး	အမျိုးသား + အမျိုးသမီး		၁၄၉ ယောက်
၂	ရွာတွင်းလမ်း	အမျိုးသား + အမျိုးသမီး		၁၄၉ ယောက်
၃	လျှောက်စစ်မီး	အမျိုးသား + အမျိုးသမီး		၁၄၉ ယောက်
၄	ခက်ရှေ့တွင်း	အမျိုးသား + အမျိုးသမီး		၁၄၉ ယောက်
၅	မြေသား ရှေးကန် နှင့် အဆင်ပြေစေရေး	အမျိုးသား		၁၄၉ ယောက်
၆	ဆေးပေးခန်း	အမျိုးသား + အမျိုးသမီး		၁၄၉ ယောက်
၇	ဘုဇာန်ဇရပ်	အမျိုးသား + အမျိုးသမီး		၁၄၉ ယောက်
၈	စာကြည့်တိုက်	အမျိုးသား + အမျိုးသမီး		၁၄၉ ယောက်
၉				
၁၀				
၁၁				
၁၂				

ဃာ။ လူထုစီမံကိန်း၏ လာမည့် (၄) နှစ်အတွက် အကျိုးမဝင်သော ဦးစားပေး ဖွံ့ဖြိုးတိုးတက်မှု လုပ်ငန်း အစီအစဉ်များအား ဖော်ပြပါ။

အဆင့်	ကျေးရွာအတွက် ဦးစားပေး ဖွံ့ဖြိုး တိုးတက်မှု လုပ်ငန်းစဉ်များ	အဆိုပြုသူ (အမျိုးသားများ/အမျိုးသမီးများ/ အမျိုးသား + အမျိုးသမီး)	အခန်းကဏ္ဍ
၁	အကူပြုအကူအညီ အစဉ်အဆက်	အမျိုးသား + အမျိုးသမီး	
၂	ကျေးရွာအတွက် အစဉ်အဆက်	အမျိုးသား	
၃	ကျေးရွာအတွက် အစဉ်အဆက်	အမျိုးသား	
၄	ကျေးရွာအတွက် အစဉ်အဆက်	အမျိုးသား	
၅	ကျေးရွာအတွက် အစဉ်အဆက်	အမျိုးသား	
၆	ကျေးရွာအတွက် အစဉ်အဆက်	အမျိုးသား	
၇	ကျေးရွာအတွက် အစဉ်အဆက်	အမျိုးသား	
၈	ကျေးရွာအတွက် အစဉ်အဆက်	အမျိုးသား	
၉	ကျေးရွာအတွက် အစဉ်အဆက်	အမျိုးသား	
၁၀	ကျေးရွာအတွက် အစဉ်အဆက်	အမျိုးသား	
၁၁	ကျေးရွာအတွက် အစဉ်အဆက်	အမျိုးသား	
၁၂	ကျေးရွာအတွက် အစဉ်အဆက်	အမျိုးသား	

ခေါင်းဆောင် ကျေးရွာစီမံကိန်းအထောက်အကူပြုကော်မတီမှ အတည်ပြုသည်။
 အမည် ဦးစိုး ဦးစိုး လက်မှတ် _____ နေ့စွဲ ၂၉.၁.၂၀၁၉
 ဒေါ်ချို ချိုလင်း

၃.၄။ ကျေးရွာအခြေခံအချက်အလက်များ (ဒုတိယနှစ်စက်ဝန်း)

ပုံစံ - ၈ - ၁ ကျေးရွာအခြေခံအချက်အလက်များ (Form PC 1)

လမ်းညွှန်ချက်။ ကျေးရွာတစ်ရွာသို့ ပထမဆုံးမိတ်ဆက်ခရီးသွားရောက်သောအခါ လူထုစည်းရုံးရေးမှူးသည် ကျေးရွာ ခေါင်းဆောင်များအားကျေးရွာအချက်အလက်များကိုပေတ္တာရပ်ခံ၍ တောင်းခံရသည်။ ဤအချက်အလက်များကိုစီမံကိန်း မိတ်ဆက်အစည်းဝေးမတိုင်မီတောင်းခံရမည်။ စီမံကိန်းမိတ်ဆက်အစည်းဝေးတွင် လူထုစည်းရုံးရေးမှူးသည် ဤအချက်အလက်များအား စစ်ဆေးပြီး မှန်ကန်အောင်ပြုလုပ်ရမည်။ ပြီးနောက်တွင် လူထုစည်းရုံးရေးမှူးမှ သတင်းအချက်အလက်ထံသို့ Tablets မှ တဆင့် ဖြည့်သွင်းရမည်။

ကျေးရွာခေါင်းဆောင် အမည် ဗို. ဖြစ်ငွေ	ကျေးရွာခေါင်းဆောင်၏ ဖုန်းနံပါတ် ၀၅ ၄၄၆၂၅၀၆၆၆	လူထုစည်းရုံးရေးမှူး၏အမည် ဦ. ဇော်ချိုငြိ
ပြည်နယ်တိုင်းဒေသကြီး ပဲခူး	မြို့နယ် သာဇာန်	ကျေးရွာအုပ်စု ရှက်တော်မြို့
		ကျေးရွာ လှိုင်စံဦး

က။ လူဦးရေ

လူမျိုးစု	အိမ်ထောင်စုအရေအတွက်	ကိုးကွယ်သည့်ဘာသာ	အိမ်ထောင်စုအရေအတွက်
လူမျိုးစု (၁) - မြန်မာ	၄၂	ဘာသာ(၁) - မြန်မာ	၄၂
လူမျိုးစု (၂) -		ဘာသာ(၂) -	
လူမျိုးစု (၃) -		ဘာသာ(၃) -	
လူမျိုးစုရော -		ဘာသာရော -	
အခြား			
	အရေအတွက်		
မသန်စွမ်းသူများ	၂		
သက်ကြီးရွယ်အိုများ (၆၅ နှစ် နှင့် အထက်)	၅		
စစ်ဘေးရှောင်			

	အမျိုးသား(အရေအတွက်)	အမျိုးသမီး(အရေအတွက်)	စုစုပေါင်းအရေအတွက်
လူဦးရေ			
လူမျိုးစု (၁)- အခြား	၅၈.	၇၂	၁၃၀
လူမျိုးစု (၂)-----			
လူမျိုးစု (၃)-----			
အခြား			
အိမ်ထောင်ဦးစီး	၃၄.	၈.	၄၂

(ခ)အခြေခံအဆောက်အအုံ အသုံးအဆောင်များ

စာသင်ကျောင်း	အမှတ် ခြံစိုပါ	ကျန်းမာရေး	အမှတ် ခြံစိုပါ	ဘာသာရေးအဆောက် အအုံများ	အမှတ် ခြံစိုပါ
အထက်တန်းကျောင်း	<input type="checkbox"/>	ဆေးရုံ	<input type="checkbox"/>	ဓေတီ	<input checked="" type="checkbox"/>
အလယ်တန်းကျောင်း	<input type="checkbox"/>	ကျန်းမာရေးဌာန	<input type="checkbox"/>	ဘုန်းကြီးကျောင်း	<input type="checkbox"/>
မူလတန်းကျောင်း	<input type="checkbox"/>	ကျန်းမာရေးဌာနခွဲ	<input type="checkbox"/>	ဟိန္ဒူဘုရားကျောင်း	<input type="checkbox"/>
မူကြိုကျောင်း	<input type="checkbox"/>	ဆေးပေးခန်း	<input type="checkbox"/>	ခရစ်ယာန်ကျောင်း	<input type="checkbox"/>
အခြား	<input type="checkbox"/>	အခြား	<input type="checkbox"/>	ဗလီ	<input type="checkbox"/>
				အခြား	<input type="checkbox"/>
မှတ်ချက်		မှတ်ချက်		မှတ်ချက်	

(ဂ) ကျွမ်းကျင်သူများမှတ်တမ်း (ကျေးရွာတွင်နေထိုင်သော သို့မဟုတ် တခြားရွာမှလာရောက်သောကျွမ်းကျင်သူများ)

(၁) စာသင်ကျောင်း			(၂) ကျန်းမာရေး			(၃) လက်မှုပညာရှင်		
	ရွာတွင်နေထိုင်သူ	အခြားရွာမှလာသူ		ရွာတွင်နေထိုင်သူ	အခြားရွာမှလာသူ		ရွာတွင်နေထိုင်သူ	အခြားရွာမှလာသူ
မူလတန်းပြဆရာ/မ	<input type="checkbox"/>	<input type="checkbox"/>	ဆရာဝန်	<input type="checkbox"/>	<input type="checkbox"/>	လက်သမား	<input checked="" type="checkbox"/>	<input type="checkbox"/>
အထက်တန်းပြဆရာ/မ	<input type="checkbox"/>	<input type="checkbox"/>	လက်ထောက်ကျန်းမာရေးမှူး	<input type="checkbox"/>	<input type="checkbox"/>	ပန်းရံ	<input checked="" type="checkbox"/>	<input type="checkbox"/>
အလယ်တန်းပြဆရာ/မ	<input type="checkbox"/>	<input type="checkbox"/>	အမျိုးသမီးကျန်းမာရေးဆရာမ	<input type="checkbox"/>	<input type="checkbox"/>	လျှပ်စစ်ကျွမ်းကျင်၊ မီးသမား	<input type="checkbox"/>	<input type="checkbox"/>
မူကြံဆရာ/မ	<input type="checkbox"/>	<input type="checkbox"/>	သားစွားဆရာမ	<input type="checkbox"/>	<input type="checkbox"/>	ရေပိုက်သွယ်သူ	<input type="checkbox"/>	<input type="checkbox"/>
အခြား	<input type="checkbox"/>	<input type="checkbox"/>	ပြည်သူ့ကျန်းမာရေးလုပ်သား	<input type="checkbox"/>	<input type="checkbox"/>	စက်ပြင်ဆရာ	<input type="checkbox"/>	<input type="checkbox"/>
မှတ်ချက်				မှတ်ချက်				

(ဃ) ကျေးရွာသို့ ရောက်ရှိနိုင်သည့်လမ်းအခြေအနေ / ကျေးရွာတစ်ရွာသည် ၎င်း၏ကျေးရွာအုပ်စုနှင့် ဆက်သွယ်ထားသော လမ်းအခြေအနေ (အောက်ပါတို့ကိုပိုင်းပါ)

ကျောက်ကြမ်းလမ်း ကတ္တရာလမ်း ကွန်ကရစ်လမ်း မော်တော်ဆိုင်ကယ်လမ်း
 ကျောက်ခင်းလမ်း ခြေသားလမ်း လှသွားလမ်း အခြား စန္ဒြိုက်

(င) ကျေးရွာဖွံ့ဖြိုးမှုစီမံချက်

- (၁) လူထုပတ်ဝန်းကျင်ထိခိုက်မှုမတင်မီ ဤကျေးရွာတွင်ကျေးရွာဖွံ့ဖြိုးမှုစီမံချက်ရှိခဲ့ပါသလား? ရှိပါသည်/မရှိပါ/မသိပါ
- (၂) ရှိခဲ့ပါလျှင် ဤစီမံချက်ကို မည်သည့် ဝန်ထုပ်ထွင်းပြင်ဆင်ခဲ့ပါသနည်း? နှစ်-----/မသိပါ
- (၃) ဤစီမံချက်ကို ဖြည့်ဆည်းပေးအောင်ပြုခဲ့ပါသလား? ပြုခဲ့ပါသည်/မပြုခဲ့ပါ /မသိပါ

(စ) ခရီးအကွာအဝေး

(၁) ဤကျေးရွာ၏ပဟိုမှ၎င်းကျေးရွာအုပ်စု၏ပဟိုအထိခရီးမိုင်မည်မျှကွာဝေးသနည်း? မိုင်-----/မသိပါ

(၂) ဤကျေးရွာမှ ၎င်းကျေးရွာအုပ်စုပဟိုအထိသွားလာရာတွင်ကြာမြင့်သည့်အချိန်။

ခြောက်သွေ့ရာသီတွင်ကြာချိန်-----၀၂.၃၅-----ထော်လာဂျီ/မော်တော်ဆိုင်ကယ်/ခြေလျင်/လာ/မော်တော်ဘုတ်/
အခြား-----

မိုးရာသီတွင်ကြာချိန်-----၀၃.၅၅-----ထော်လာဂျီ/မော်တော်ဆိုင်ကယ်/ခြေလျင်/လာ/မော်တော်ဘုတ်/
အခြား-----

(ဆ) ပတ်ဝန်းကျင်ဆိုင်ရာသဘာဝဘေးအန္တရာယ်

ဤကျေးရွာတွင်ရေကြီးခြင်းကဲ့သို့ သဘာဝဘေးအန္တရာယ်ကျရောက်ဖူးခြင်း ရှိပါသလား။

မရှိပါ ရှိပါသည် ရှိလျှင်ဖော်ပြပါ-----

(ဇ) ကျေးရွာတွင် ဖွဲ့စည်းထားသော အဖွဲ့အစည်းများ

လူထုပဟိုပြုစီမံကိန်းပဟိုစီမံ ဤကျေးရွာတွင် ကျေးရွာဖွံ့ဖြိုးရေးအတွက် အစိုးရ(သို့)ရွာသားများကိုယ်တိုင်(သို့) စီမံကိန်းတစ်ခုခုမှ ဖွဲ့စည်းထားသည့် အဖွဲ့အစည်းများရှိပါသလား။

(၁) -----

(၂) -----

(ဈ) အထွေထွေအုပ်ချုပ်ရေး ဦးစီးဌာန (GAD) မှ မှတ်တမ်းတင်ထားခြင်း

ဤကျေးရွာသည် အထွေထွေအုပ်ချုပ်ရေး ဦးစီးဌာန (GAD) မှ မှတ်တမ်းတင်ထားမှု ရှိပါသလား။

မရှိပါ ရှိပါသည်

ကျေးရွာခေါင်းဆောင်

အမည်

ဖို့.ဖြေဖြေ

လက်မှတ်

၁၀.၀၀.၀၉

လူထုစည်းရုံးရေးမှူး

အမည်

ဖို့.ဖြေဖြေ

လက်မှတ်

၁၀.၀၀.၀၉

၃.၆။ ကျေးရွာဖွံ့ဖြိုးရေးအစီအစဉ်

ပုံစံ - ၈-၃ ကျေးရွာဖွံ့ဖြိုးရေး ဦးစားပေးအစီအစဉ် (Form PC 3)

လမ်းညွှန်ခွက် အဆင့်(၃)ကျေးရွာဖွံ့ဖြိုးရေးအစီအစဉ်အပေးပြီးနောက်အခါ ကျေးရွာစီမံကိန်း အထောက်အကူပြု ကော်မတီသည် လူထုဆန္ဒချမှတ်မှုအရမူရင်းအတိုင်း ဤပုံစံကိုဖြည့်သွင်းရမည်။	
လူထုဆန္ဒချမှတ်မှု/ပန်သစ် အမည် ဦးစော်ကျော်စိုး	
ဧရိယာ ၂၃.၀၀၁၉	ကော်ပန်းအား အမှတ်ဖြစ်ပါ (✓) <input type="checkbox"/> ကော်ပန်း(၁) ကော်ပန်း(၂)၊ ကော်ပန်း(၃)၊ ကော်ပန်း(၄)
ဖြည့်နှယ်/တိုင်း ပဲခူး	မြို့နယ်/ထောင် မြို့နယ်ထောင် ကျေးရွာအုပ်စု ရွှေတောင်မြို့ ကျေးရွာ တိုက်ရိုက်

က။ အခက်အခဲအတားအဆီးများအားလုံးဖြေရှင်း - ယခုလက်ရှိအခြေအနေတွင် ဤကျေးရွာဖွံ့ဖြိုးရေးအစီအစဉ်အတွက် အဓိကအခက်အခဲအတားအဆီးများသည် ပယ်သည့်အခြေအနေတွင် (အမျိုးသား/သမီး အနည်းဆုံးအခက်အခဲ ၅ နှစ်ခံပြုပါ)

အုပ်စု၊ ဧရိယာများမှ တစ်ပြိုင်ညာအခက်အခဲအတားအဆီးများ	
ကျေး/မာရွာ၊ ကတ္တောက်၊ စားပေး၊ ခင်း၊ သစ်တော၊ မြေ၊ မာရွာ၊ စိုက်ပျိုးရေး	<input type="checkbox"/> ကျား <input type="checkbox"/> မ <input type="checkbox"/> ကျား+မ
ရွာပေါ်ပေါက် မြေ၊ မြေ၊ မြေ၊ မြေ၊ မြေ၊ မြေ၊ မြေ၊ မြေ	<input type="checkbox"/> ကျား <input type="checkbox"/> မ <input type="checkbox"/> ကျား+မ
ကျေးရွာအုပ်စု၊ မြေ၊ မြေ၊ မြေ၊ မြေ၊ မြေ၊ မြေ၊ မြေ	<input type="checkbox"/> ကျား <input type="checkbox"/> မ <input type="checkbox"/> ကျား+မ
ကျေးရွာအုပ်စု၊ မြေ၊ မြေ၊ မြေ၊ မြေ၊ မြေ၊ မြေ၊ မြေ	<input type="checkbox"/> ကျား <input type="checkbox"/> မ <input type="checkbox"/> ကျား+မ
ကျေးရွာအုပ်စု၊ မြေ၊ မြေ၊ မြေ၊ မြေ၊ မြေ၊ မြေ၊ မြေ	<input type="checkbox"/> ကျား <input type="checkbox"/> မ <input type="checkbox"/> ကျား+မ
ကျေးရွာအုပ်စု၊ မြေ၊ မြေ၊ မြေ၊ မြေ၊ မြေ၊ မြေ၊ မြေ	<input type="checkbox"/> ကျား <input type="checkbox"/> မ <input type="checkbox"/> ကျား+မ
ကျေးရွာအုပ်စု၊ မြေ၊ မြေ၊ မြေ၊ မြေ၊ မြေ၊ မြေ၊ မြေ	<input type="checkbox"/> ကျား <input type="checkbox"/> မ <input type="checkbox"/> ကျား+မ
ကျေးရွာအုပ်စု၊ မြေ၊ မြေ၊ မြေ၊ မြေ၊ မြေ၊ မြေ၊ မြေ	<input type="checkbox"/> ကျား <input type="checkbox"/> မ <input type="checkbox"/> ကျား+မ
ကျေးရွာအုပ်စု၊ မြေ၊ မြေ၊ မြေ၊ မြေ၊ မြေ၊ မြေ၊ မြေ	<input type="checkbox"/> ကျား <input type="checkbox"/> မ <input type="checkbox"/> ကျား+မ
ကျေးရွာအုပ်စု၊ မြေ၊ မြေ၊ မြေ၊ မြေ၊ မြေ၊ မြေ၊ မြေ	<input type="checkbox"/> ကျား <input type="checkbox"/> မ <input type="checkbox"/> ကျား+မ

၁။ မျှော်မှန်းခြင်း- နောင်လာမည့် (၅) နှစ် အတွင်း ကျေးရွာဖွံ့ဖြိုးရေး မျှော်မှန်းလျာထားချက်များအား တင်ပြပါ။

ရွာဖွံ့ဖြိုးရေး ဆုတ်ခွဲဆွေးနွေးမှုများမှ တင်ပြသော အစီအစဉ်များ	
ကျေးရွာအခြေအနေအထား ဖြည့်စွက်ရေးအစီအစဉ်	<input type="checkbox"/> ကျား <input type="checkbox"/> မ <input type="checkbox"/> ကျား+မ
လျှပ်စစ်ဓာတ်အားဖြည့်ဆည်းပေးရေး အစီအစဉ်	<input type="checkbox"/> ကျား <input type="checkbox"/> မ <input type="checkbox"/> ကျား+မ
ကျေးရွာအတွင်း ရေရရှိရေးအစီအစဉ်	<input type="checkbox"/> ကျား <input type="checkbox"/> မ <input type="checkbox"/> ကျား+မ
ကျေးရွာအတွင်း အခြေခံအဆောက်အအုံများ တည်ဆောက်ရေးအစီအစဉ်	<input type="checkbox"/> ကျား <input type="checkbox"/> မ <input type="checkbox"/> ကျား+မ
ကျေးရွာအတွင်း အခြေခံအဆောက်အအုံများ တည်ဆောက်ရေးအစီအစဉ်	<input type="checkbox"/> ကျား <input type="checkbox"/> မ <input type="checkbox"/> ကျား+မ
ကျေးရွာအတွင်း အခြေခံအဆောက်အအုံများ တည်ဆောက်ရေးအစီအစဉ်	<input type="checkbox"/> ကျား <input type="checkbox"/> မ <input type="checkbox"/> ကျား+မ
ကျေးရွာအတွင်း အခြေခံအဆောက်အအုံများ တည်ဆောက်ရေးအစီအစဉ်	<input type="checkbox"/> ကျား <input type="checkbox"/> မ <input type="checkbox"/> ကျား+မ
ကျေးရွာအတွင်း အခြေခံအဆောက်အအုံများ တည်ဆောက်ရေးအစီအစဉ်	<input type="checkbox"/> ကျား <input type="checkbox"/> မ <input type="checkbox"/> ကျား+မ
ကျေးရွာအတွင်း အခြေခံအဆောက်အအုံများ တည်ဆောက်ရေးအစီအစဉ်	<input type="checkbox"/> ကျား <input type="checkbox"/> မ <input type="checkbox"/> ကျား+မ
ကျေးရွာအတွင်း အခြေခံအဆောက်အအုံများ တည်ဆောက်ရေးအစီအစဉ်	<input type="checkbox"/> ကျား <input type="checkbox"/> မ <input type="checkbox"/> ကျား+မ
ကျေးရွာအတွင်း အခြေခံအဆောက်အအုံများ တည်ဆောက်ရေးအစီအစဉ်	<input type="checkbox"/> ကျား <input type="checkbox"/> မ <input type="checkbox"/> ကျား+မ

၂။ လူထုစိမ့်ကိန်း၏ လာမည့် (၄) နှစ်အတွက် အကျိုးဝင်သော ဦးစားပေး ဖွံ့ဖြိုးတိုးတက်မှု လုပ်ငန်း အစီအစဉ်များအားဖော်ပြပါ။


ဦးစားပေးအဆင့်	ကျေးရွာအတွက် ဦးစားပေး ဖွံ့ဖြိုးတိုးတက်မှု လုပ်ငန်းစဉ်များ	အဆိုပြုသူ (အမျိုးသားများ/ အမျိုးသမီးများ/ အမျိုးသား+အမျိုးသမီး)	အခန်းကဏ္ဍ	ဦးစားပေးအဆင့်သတ်မှတ်ချက်	ခန့်မှန်းကုန်ကျစရိတ်	အကျိုးခံစားခွင့်ရှိသူ ခန့်မှန်းခြေအရေအတွက်		
						ကျား	မ	ပေါင်း
၀	ရေအေးအေးအေးအေး	ကျား ၁ မ ၁	ရေ	၁	၂၅၀၀၀၀၀၀၀	၅၀	၅၀	၁၀၀
၂	ကျေးရွာအတွင်း အခြေခံအဆောက်အအုံများ တည်ဆောက်ရေး	ကျား ၁ မ ၁	ရေ	၂				
၃	လျှပ်စစ်ဓာတ်အားဖြည့်ဆည်းပေးရေး	ကျား ၁ မ ၁	ရေ	၃				
၄	ကျေးရွာအတွင်း အခြေခံအဆောက်အအုံများ တည်ဆောက်ရေး	ကျား ၁ မ ၁	ရေ	၄				
၅	ကျေးရွာအတွင်း အခြေခံအဆောက်အအုံများ တည်ဆောက်ရေး	ကျား ၁ မ ၁	ရေ	၅				

၆							
၇							

ဃ။ လူထုစီမံကိန်း၏ လာမည့် (၄) နှစ်အတွက် အကျိုးမဝင်သော ဦးစားပေး ဖွံ့ဖြိုးတိုးတက်မှု လုပ်ငန်း အစီအစဉ်များအားဖော်ပြပါ။

အဆင့်	ကျေးရွာအတွက် ဦးစားပေး ဖွံ့ဖြိုး တိုးတက်မှု လုပ်ငန်းစဉ်များ	အဆိုပြုသူ (အမျိုးသားများ/ အမျိုးသမီးများ/ အမျိုးသား+ အမျိုးသမီး)	အခန်းကဏ္ဍ
၁	ဒဂုန်ကျွန်း အတွင်းအလတ်	ဗျာ ၂/၁၀	Live L'wood
၂	ကျေးရွာအတွင်း	ဗျာ	
၃	ကျေးရွာ	ဗျာ	
၄			
၅			
၆			

ခေါင်းစောင်၊ ကျေးရွာစီမံကိန်းအထောက်အကူပြုကော်မတီမှအတည်ပြုသည်။

အမည် ဦးစိုးနိုင် လက်မှတ် ချို  ဝန်.ရံ ၂၀၂၀-၁၉
ဒေါ်ချိုချိုလင်း

၄။ ကျေးရွာစီမံကိန်းအထောက်အကူပြု ကော်မတီဝင်များစာရင်း

ကျေးရွာစီမံကိန်းအထောက်အကူပြု ကော်မတီဝင်များစာရင်း (ဒုတိယနှစ်စက်ဝန်း)

ကျေးရွာ ဂဏ်းမကြီး: _____ / ကျေးရွာအုပ်စု _____ ငွေကတ်ပြားကြီး: _____ ရက်စွဲ ၂၃ - ၁၀ - ၂၀၂၃

စဉ်	အမည်	ကျား/မ	ကော်မတီ	အဖွဲ့ဝင်/ခေါင်းဆောင်
၀၁။	ဦးစိုးဦး	က	ကျေးရွာစီမံကိန်းအထောက်အကူပြုကော်မတီ	ဥက္ကဋ္ဌ
၀၂။	ဒေါ်ချိုချိုလင်း	မ	။	ဥက္ကဋ္ဌ
၀၃။	ဦးကျော်မင်း	က	သယံဇာတဆေးကော်မတီ	ခေါင်းဆောင်
၀၄။	ဦးထွန်းဦး	က	။	ဗဟိုကော်မတီ
၀၅။	ဒေါ်တင်စန်း	မ	။	အဖွဲ့ဝင်
၀၆။	ဒေါ်ဝင်းဝင်းမာ	မ	ဆေးကော်မတီ	ခေါင်းဆောင်
၀၇။	ဒေါ်အေးအေးခိုင်	မ	။	အဖွဲ့ဝင်
၀၈။	ဦးတင်	က	။	အဖွဲ့ဝင်
၀၉။	ဒေါ်စန္ဒာစန္ဒာ	မ	ပျဉ်းမာန်မြို့နယ်အဖွဲ့	ခေါင်းဆောင်
၁၀။	ဒေါ်ခိုင်ခိုင်	မ	။	အဖွဲ့ဝင်
၁၁။	ဦးအေးဝင်း	က	။	အဖွဲ့ဝင်
၁၂။	ဦးတင်စန်း	က	ဝေဖန်အဖွဲ့	တာဝန်ခံ
၁၃။	ဒေါ်အေးမြတ်သူ	မ	။	တာဝန်ခံ
၁၄။	ဦးစိုးစန်း	မ	စေတနာ့ဝန်ထမ်း	အဖွဲ့ဝင်
၁၅။	ဒေါ်ခင်စန္ဒာ	မ	။	အဖွဲ့ဝင်
၁၆။	ဦးမြင့်စွာ	က	ကျေးရွာစီမံ	အဖွဲ့ဝင်

၃။ ဆုံးဖြတ်ချက်

၃။ စာရေး ဆုပေးပေးရန် ချမှတ်ခြင်း ၆။ နှစ်စဉ် ဖွဲ့စည်းပေးရန်

၇။ ဖြေဆိုရေးရာအားဖြင့် ၈။ ဆုပေးပေးရန် ၉။ ငွေပေးပေးခြင်း

၁၀။ စာရေးဆရာများအား ချီးမြှင့်ပေးရန် ဆုံးဖြတ်ပါသည်။

Blank lined area for writing the decision details.

မှတ်တမ်းတင်သူ

လက်မှတ်

အမည် ဦးစော်စွာ

ရာထူး လူထုဝန်ထမ်းရေးရာဌာန





ကျေးရွာအစည်းအဝေးကျင်းပနေပုံ

၆။ ကဏ္ဍအလိုက်ဦးစားပေးဖွံ့ဖြိုးရေးလုပ်ငန်းစဉ်များ

ကဏ္ဍအလိုက်လုပ်ငန်းအနှစ်ချုပ်ဇယား

ကဏ္ဍ	စဉ်	လုပ်ငန်းအမျိုးအစား	အဆိုပြုသူ (အမှန်ခြစ်ရန်)			ခုနှစ်	ထောက်ပံ့မည့် အဖွဲ့အစည်း (သို့) ဌာန	မှတ်ချက်
			ကျား	မ	ကျား+မ			
အခြေခံအောက်အင်္ဂါကဏ္ဍ (လမ်း/တံတား/ရေ/ဓာတ်/မီး/လင်းစေး)	၁။	၂၀။ နှိုင်းအက်လမ်း			✓	၂၀၁၆	၂၀၁၅	
	၂။	၂၁။ ရွာတွင်းတွင်ကရစ်လမ်း			✓	၂၀၁၉	၂၀၁၅	
	၃။	၂၂။ ခြေတားအောက်အင်္ဂါအစဉ်မြှင့်တင်ရေး			✓	၂၀၁၉		
	၄။	၂၃။ လျှပ်စစ်ဖို့			✓			
	၅။	၂၄။ water မြေပြင်ခြင်း			✓			
လမ်းမပေးအောက်အင်္ဂါကဏ္ဍ (ပထမအဆင့်အောက်အင်္ဂါအစဉ်မြှင့်တင်ရေး) အခြေခံအောက်အင်္ဂါကဏ္ဍ	၁။	၂၅။ အလယ်လမ်းမ			✓			
လမ်းမပေးအောက်အင်္ဂါကဏ္ဍ (ဒုတိယအဆင့်အောက်အင်္ဂါအစဉ်မြှင့်တင်ရေး) အခြေခံအောက်အင်္ဂါကဏ္ဍ								
သဘာဝဘေးအန္တရာယ် လျော့ပါးရေးကဏ္ဍ								
အခြေခံအောက်အင်္ဂါကဏ္ဍ (လမ်းမပေးအောက်အင်္ဂါကဏ္ဍ) လမ်းမပေးအောက်အင်္ဂါကဏ္ဍ	၁။	၂၆။ အလယ်လမ်းမ			✓			