

ပြည်ထောင်စုသမ္မတမြန်မာနိုင်ငံတော်အစိုးရ  
စိုက်ပျိုးရေး၊ မွေးမြူရေးနှင့် ဆည်မြောင်းဝန်ကြီးဌာန  
ကျေးလက်ဒေသဖွံ့ဖြိုးတိုးတက်ရေးဦးစီးဌာန  
အမ်းမြို့နယ်



လူထုဗဟိုပြုစီမံကိန်း

National Community Driven Development Project  
(NCDDP)



ကျေးရွာဖွံ့ဖြိုးရေးအစီအစဉ်  
Village Development Plan (VDP)  
ဒါးလက်ကျေးရွာအုပ်စု၊ ကွမ်းဝကျေးရွာ

# မာတိကာ

၁။ မြို့နယ်မြေပုံ	၁
၂။ ကျေးရွာအုပ်စုမြေပုံ	၂
၃။ အုပ်စုတွင်ပါဝင်သောကျေးရွာများစာရင်း	၃
၄။ ကျေးရွာအခြေခံအချက်အလက်များ	၄
၅။ လူထုပူးပေါင်းပါဝင်သောလူမှုဆန်းစစ်ခြင်းနှင့် အကဲဖြတ်ခြင်းလုပ်ငန်းစဉ် (PSA/PRA) ဇယား။	၆
၆။ ကျေးရွာလူမှုရေးပြုသယံဇာတပြမြေပုံ	၈
၇။ ကျေးရွာလူမှုရေးပြုသယံဇာတပြမြေပုံသုံးသပ်ချက်	၉
၈။ ရာသီခွင်ပြဇယားပုံ	၁၀
၉။ ရာသီခွင်ပြဇယားပုံသုံးသပ်ချက်	၁၁
၁၀။ ဦးစားပေးလုပ်ငန်းခွဲများနှိုင်းယှဉ်ရွေးချယ်ခြင်းပြဇယား	၁၂
၁၁။ ဦးစားပေးလုပ်ငန်းခွဲများနှိုင်းယှဉ်ရွေးချယ်ခြင်းပြဇယားသုံးသပ်ချက်	၁၃
၁၂။ ပြဿနာသစ်ပင်ပြပုံ	၁၄
၁၃။ ပြဿနာသစ်ပင်ပြပုံသုံးသပ်ချက်	၁၅
၁၄။ ကျေးရွာတွင်းအဖွဲ့အစည်းများအကြားချိတ်ဆက်မှုပြဇယား	၁၆
၁၅။ ကျေးရွာတွင်းအဖွဲ့အစည်းများအကြားချိတ်ဆက်မှုပြဇယားသုံးသပ်ချက်	၁၇
၁၆။ လူမှုစီးပွားအဆင့်သတ်မှတ်ခြင်းပြဇယား	၁၈
၁၇။ လူမှုစီးပွားအဆင့်သတ်မှတ်ခြင်းပြဇယားသုံးသပ်ချက်	၁၉
၁၈။ ပင့်ကူအိမ်ကွန်ယက်ဇယား	၂၀
၁၉။ ပင့်ကူအိမ်ကွန်ယက်ဇယားသုံးသပ်ချက်	၂၁
၂၀။ ကော်မတီဝင်များရွေးချယ်ခြင်းနှင့် ကျေးရွာဖွံ့ဖြိုးရေးအစီအစဉ်ဆောင်ရွက်မှုမှတ်တမ်းဓါတ်ပုံများ	၂၂
၂၁။ ကျေးရွာအချက်အလက် (ပုံစံ-၁)	၂၃
၂၂။ စီမံကိန်းစက်ဝန်းအချိန်ဇယား (ပုံစံ-၂)	၂၆
၂၃။ ကျေးရွာဖွံ့ဖြိုးရေးဦးစားပေးအစီအစဉ် (ပုံစံ-၃)	၂၈





၃။ ဒါးလက်အုပ်စုရှိကျေးရွာများစာရင်း

စဉ်	ကျေးရွာအုပ်စုအမည်	ကျေးရွာအမည်	ကျေးရွာအမည်
၁	ဒါးလက်	လုံးတုံ	ကျောက်ဆင်
		ဝင်ဝ	ပင်းဖျား
		ညောင်ချောင်း	ဖားပြို
		နေပစေး	ကျောက်ကြီး
		ဘွေးဝ	ကွမ်းဝ(ဒါးလက်)
		ပေါင်းဝ	ဖရပ်ကွင်း
		မော်စွန်း	လိပ်ကုန်း
		ကွမ်းဝ (အေးချောင်း)	ကြောဝ
		သဖန်းပင်	အရိုးတောင်
		ဖံသီး	အောက်ရွာဟောင်း
		နန်းရာကုန်း	အထက်ရွာဟောင်း
		ငုတ်ဝ	ကွေ့ရှည်
		အမ်းပြ	အလယ်ကျွန်း
		ကံလက်	တောင်ရွာ
		သင်္ကန်းအိုင်	အလယ်ရွာ
		သဘော့မောက်	မြောက်ရွာ
		ရှမ်းကုန်း	မီးချောင်း
		အနောက်ရွာ	နမ်းချောင်း
		မင်္ဂလာဒုံ	ညောင်ပင်ကွင်း
		နတ်မော်	ညောင်ခြေထောက်

## ၄။ ကျေးရွာအခြေခံအချက်အလက်

### (၁) ကျေးရွာသမိုင်းအကျဉ်း

ကွမ်းဝကျေးရွာကို လွန်ခဲ့သောနှစ်ပေါင်း (၄၀၀)ခန့်က ချင်းလူမျိုး စတင်နေထိုင်ပြီး ရွာတည်ခဲ့ပါသည်။ ကွမ်းဝကျေးရွာဟုခေါ်ဆိုခြင်းမှာ သက်ဘုရင်မင်းသည် စစ်ရှုံး၍လာရောက်ခိုလှုံပြေးလွှားရင်း ယခုကွမ်းဝရွာအရောက်တွင် ကွမ်းဝါးစား၍ ကွမ်းဝါးဟုအမည်တွင်ရာမှ ယခုအခါ ကွမ်းဝဟု ခေါ်ဆိုခြင်းဖြစ်သည်။ သက်ဘုရင်နေထိုင်ခဲ့သောတောင်ကို သက်ကုန်းဟု ခေါ်ဆိုခဲ့ကြသည်။ ကွမ်းဝကျေးရွာတွင် ချင်းလူမျိုးများ နေထိုင်ကြပါသည်။ နိုင်ငံရေးအထောက်အကူနှင့် ဖော်ပြရမည်ဆိုလျှင် အဖိုးဦးခိုင်ဝါသည် ကွမ်းဝရွာအတွက် ကောင်းကျိုးကိုဆောင်ရွက်ရင်း ဂျပန်တော်လှန်ရေးတွင် ဝင်ရောက်တိုက်ခိုက်၍ အောင်မြင်မှုသရဖူ မော်ကွန်းဝင် ရယူခဲ့ပါသည်။ ဦးဖိုးတုတ်၊ ဦးအုန်းခင်၊ ဦးနှောင်း တို့ဦးဆောင်၍ သက္ကရာဇ် (၁၃၄၀)ပြည့်နှစ်တွင် ဘုန်းတော်ကြီး ပညာသင်ကျောင်းကို တည်ဆောက်ခဲ့ပါသည်။

(၃) လူနည်းစုလူမျိုးစုအိမ်ထောင်စု

အမျိုးအစား	အိမ်ထောင်စု	ကျား	မ	စုစုပေါင်း
ရခိုင်	၅	၃	၂	၅

(၄) ထိခိုက်လွယ်အုပ်စုများ

ထိခိုက်လွယ်အုပ်စု	အိမ်ထောင်စု	ကျား	မ	စုစုပေါင်း
သက်ကြီး	၁	၁	၁	၂

(၅) အဓိကစီးပွားရေးလုပ်ငန်း

စိုက်ပျိုးရေး	မွေးမြူရေး	အသေးစားစီးပွားရေး	အခြား
လယ်	နွား	ကိုင်းစိုက်ပျိုးခြင်း	ကျပန်း
တောင်ယာ	ကျွဲ		
ဥယျာဉ်	ကြက်		
	ဝက်		
	ဆိတ်		

(၆) ကျေးရွာအတွင်းအဓိကပိုင်ဆိုင်မှုများ

ကျေးရွာပိုင်ဆိုင်မှုများ	လယ်	ကိုင်း	တောင်ယာ	စားကျက်မြေ	နှစ်ရှည်စိုက်ခင်း	သဲ/ကျောက်ရရှိမှု	ရေတွင်း/ရေကန်	စက်ရေတွင်း/စိမ့်စမ်းရေသွယ်	ချောင်ရေးသောက်သုံးမှု
အရေအတွက်	၉၅	၂၀	၆၀	၂	၁၀၀	ရှိ	၁	မရှိ	မရှိ
ကျေးရွာပိုင်ဆိုင်မှုများ	ကား	ထော်လာဂျီ	ဆိုင်ကယ်	စက်လှေ	စပါးကြိတ်စက်	ဈေးဆိုင်	မီးစက်		
အရေအတွက်	မရှိ	မရှိ	၁၆	၅	၃	၅	မရှိ		

(၇) ကျေးရွာအတွင်းအခြားပိုင်ဆိုင်မှုများ

ကျေးရွာပိုင်ဆိုင်မှုများ	ရေတင်စက်	လယ်ထွန်စက်	ကျွဲ	နွား	ကြက်	ဝက်	ဆိတ်	လုပ်သား	ကျွမ်းကျင်လုပ်သား
အရေအတွက်	မရှိ	မရှိ	၁၅၀	၅၀	၁၉၀	၇၀	၁၀၀	၁	၄

(၈) ကျေးရွာရှိအသုံးပြုနိုင်သောအရင်းအမြစ်/ အချက်အလက်များ

အရင်းအမြစ်	ဆေးရုံ/ဆေးခန်း	အ.မ.က/အ.လ.က/အ.ထ.က	ဈေး	မြေတူးစက်	လမ်းကြိတ်စက်	မြေသယ်ကား	ကွန်ကရစ်ဖျော်စက်
အရေအတွက်	မရှိ	ရှိ	မရှိ	မရှိ	မရှိ	မရှိ	မရှိ

၅။ လူထုပေါင်းစုံပါဝင်သော လူမှုဆန်းစစ်ခြင်းနှင့် အကဲဖြတ်ခြင်းလုပ်ငန်းစဉ် (PSA/PRA) အကျဉ်းချုပ်ဇယား

စဉ်	အကြောင်းအရာ	ရက်စွဲ	ဦးတည်အုပ်စု	တက်ရောက်သူ			အဓိကဆွေးနွေးချက်
				ကျား	မ	ပေါင်း	
၁	ကျေးရွာလူမှုရေးပြုသယံ ဇာတပြမြေပုံ ( Social Map / Resource Map)	၁၃.၁.၂၀၁၇	ကျေးရွာသူကျေး ရွာသားများ၊ ကော်မတီဝင်များ	၇	၄	၁၁	ကျေးရွာနယ်နိမိတ်အတွင်းရှိ အိမ်ခြေလယ်မြေစိုက်ခင်း၊ ဘု ရားပုထိုးများစသောကျေးရွာ ၏လက်ရှိအခြေအနေနှင့်ပိုင် ဆိုင်မှုပြုအခြေအနေများကိုရေ ဆွဲဖော်ထုတ်ခဲ့သည်။
၂	ရာသီခွင်ပြပြက္ခဒိန် ( Seasonal Calender)	၁၃.၁.၂၀၁၇	ကျေးရွာသူကျေး ရွာသားများ၊ ကော်မတီဝင်များ	၈	၅	၁၃	ကျေးရွာရှိရွာသူရွာသားများ၏ ရာသီအလိုက် စိုက်ပျိုးရေး၊ မွေးမြူ ရေး၊ စိုက်ပျိုးချိန် ရိတ်သိမ်းချိန်၊ တိရိစ္ဆာန်များရောဂါဖြစ်ပွားမှု၊ သီးနှံများပိုးမွှားကျရောက်မှု၊ ရာသီပွဲ တော်များ၊ ကျေးရွာမှ လူများဝင်ငွေ ရရှိမှုအခြေအနေများကို ကျေးရွာမှ လူများပါဝင်ဆွေးနွေး ရေးဆွဲကြ သည်။
၃	ကျေးရွာ၏ဦးစားပေး အစီအစဉ်ပြဇယား (Metric Ranking)	၁၃.၁.၂၀၁၇	အမျိုးသားအုပ်စု၊ အမျိုးသမီးအုပ်စု	၄၅	၃၁	၇၆	ကျေးရွာသူကျေးရွာသားများ ၏ ကျေးရွာအတွက် အဓိက လိုအပ်သောစီမံကိန်းလုပ်ငန်း ခွဲများကိုညှိနှိုင်းတိုင်ပင်ရေးဆွဲ ခဲ့ကြသည်။
၄	ပြဿနာသစ်ပင် ( Problem Tree)	၁၃.၁.၂၀၁၇	ကျေးရွာသူကျေး ရွာသားများ၊ ကော်မတီဝင်များ	၇	၅	၁၂	ကျေးရွာသူအများစုရွေးချယ်ခဲ့ သောစီမံကိန်းလုပ်ငန်းခွဲ၏ကျိုး ကြောင်းဆက်စပ်မှုများကို ပြဿနာသစ်ပင်ဖြင့်စိစစ်သုံး သပ်ခဲ့ကြသည်။
၅	အဖွဲ့အစည်းချိတ်ဆက်ပုံ (Venn Diagram)	၁၃.၁.၂၀၁၇	ကျေးရွာသူကျေး ရွာသားများ၊ ကော်မတီဝင်များ ကျေးရွာအုပ်ချုပ် ရေးအဖွဲ့ဝင်များ	၆	၇	၁၃	ကျေးရွာအတွင်းတွင်ရှိနေ သောလူမှုအဖွဲ့အစည်းများ နှင့် ကျေးရွာလူထုအကြား ချိတ်ဆက်နေမှုကို ထင်သာမြင်သာရှိအောင် ဖော်ဆောင်နိုင်ခဲ့သည်။



၆	လူမှုစီးပွားအဆင့်သတ်မှတ်ခြင်း (Wealth Ranking)	၁၃.၁.၂၀၁၇	ချမ်းသာ၊ အလယ်အလတ်၊ နွမ်းပါး	၆	၆	၁၂	ကျေးရွာအတွင်းရှိ လူများအကြား၊ ငွေကြေး၊ ပစ္စည်းဥစ္စာ၊ နေအင်အားပိုင်ဆိုင်မှုအဆင့်ခွဲခြားပြသခြင်းဖြင့် ကျေးရွာအတွက် လိုအပ်မည့် ဝင်ငွေ ရရှိရေးအစီအစဉ်များကို ထည့်သွင်းစဉ်းစားနိုင်ရန် စဉ်းစားခဲ့ကြသည်။
၇	ပင့်ကူအိမ်ကွန်ယက် (Spider Web)	၁၃.၁.၂၀၁၇	ကျေးရွာသူကျေးရွာသားများ၊ အမျိုးသားအုပ်စု၊ အမျိုးသမီးအုပ်စု	၇	၄	၁၁	အမျိုးသားနှင့် အမျိုးသမီးများ အကြား အလုပ်အကိုင်အခွင့်အလမ်း၊ တန်းတူ အခွင့်အရေး၊ ပညာ သင်ကြားနိုင်မှု၊ ဘဝလုံခြုံမှု စသည့် အခြေအခြေအနေအရပ်ရပ်ကို ဆွေးနွေးခဲ့ကြသည်။



## ၇။ ဒါးလက်အုပ်စု၊ ကွမ်းဝကျေးရွာမြေပုံသုံးသပ်ချက်

တည်နေရာ။	လောင်ဂျီတွဒ် ၉၃.၉၁	လက်တီတွဒ်- ၂၀.၁၃
----------	--------------------	------------------

ကွမ်းဝကျေးရွာသည် အမ်းမြို့မှ (၂၉) မိုင်ခန့် အကွာအဝေးတွင်တည်ရှိသည်။ဒါးလက်အုပ်စုကျေးရွာ အနောက်ရွာ၏ အရှေ့ဘက်တွင် တည်ရှိပါသည်။ လမ်းပန်းဆက်သွယ်ရေးခက်ခဲသော ရွာလေးတစ်ရွာ ဖြစ်ပါသည်။ နွေရာသီတွင် မော်တော်ဆိုင်ကယ်ဖြင့် သွားလာ၍ရသော်လည်း မိုးရာသီတွင် ရေကြီးမှသာ စက်လှေဖြင့် သွားလာ၍ရသည်။

ကျေးရွာ၏အဓိကစီးပွားရေးလုပ်ငန်းမှာ တောင်ယာခုတ်ခြင်း၊ သစ်၊ ဝါး၊ လယ်စသည်တို့ကို လုပ်ကိုင်ကြသည်။ ဒညင်း၊ သီဟိုဠ်စသော နှစ်ရှည်ပင်များကို အနည်းငယ်စိုက်ပျိုးကြသည်။ ရွာအနီးတွင် ဒါးလက်သငယ်ချောင်း ရှိပါသည်။ သောက်သုံးရေအဖြစ်ရေတွင်း၊ ချောင်း၊ လက်ယက်တွင်းမှရေကို သောက်သုံးကြသည်။

အဖြစ်များသောရောဂါ	ငှက်ဖျား
အိမ်သာသုံးစွဲမှု၊ ယင်လုံအိမ်သာသုံးစွဲမှု	မရှိ
ကြံ့တွေ့ရသော သဘာဝသေးအန္တရာယ်	ရေဘေး
စာသင်ကျောင်း၊ ဆေးပေးခန်း၊	စာသင်ကျောင်းရှိ၊ ဆေးပေးခန်းမရှိ
ကျောင်းသားအရေအတွက်	(၈၆)ဦး
တက္ကသိုလ်ဝင်တန်းအောင် -	ရှိ
ကျေးရွာတွင်အဓိကကြံ့တွေ့နေရသောအခက်အခဲ -	လမ်းပန်းဆက်သွယ်ရေး၊ ပညာရေး အခက်အခဲကြံ့တွေ့နေရ

၈။ ရာသီခွင်ပြဇယား

ရာသီအလိုက်ဖြစ်ပေါ်မှု အခြေအနေပြ ပြက္ခဒိန် ရေးဆွဲခြင်း

ကျေးရွာအမည်	ကွဲစဉ်	တစ်ရပ်	တစ်ရပ်	နယ်	ဝါဆို	ဝါခေါင်	ထော်သလင်း	သီတင်းကျွတ်	တန်ဆောင်မုန်း	နတ်တော်	ပြာသို	တန့်တို့
အကြောင်းအရာ	တပေါင်း	တန်ခူး	ကဆုန်	နယုန်	ဝါဆို	ဝါခေါင်	ထော်သလင်း	သီတင်းကျွတ်	တန်ဆောင်မုန်း	နတ်တော်	ပြာသို	တန့်တို့
ရိုးများသောလ			၂၉	၁၀	၂၉	၂၉	၁၀					
ရေကြီး/ မုန်တိုင်း				၂၉	၂၉	၂၉	၁၀					
ရာသီဥတုတော်များ				၂၉	၂၉	၂၉	၁၀					
အလုပ်များသောလ	၂၉	၂၉	၂၉	၂၉	၂၉	၂၉	၁၀					
ဝင်ငွေကောင်းသောလ (လယ်၊ မြေ)	၂၉	၂၉	၂၉	၂၉	၂၉	၂၉	၁၀					
ဝင်ငွေကောင်းသောလ (လက်လုပ်လက်တား)	၂၉	၂၉	၂၉	၂၉	၂၉	၂၉	၁၀					
သောက်သုံးရေ ရရှိမှု	၂၉	၂၉	၂၉	၂၉	၂၉	၂၉	၁၀					
ရောဂါဖြစ်ပွားမှု												

နေ့စွဲ၊ ၂၀၂၁.၁၀.၀၇

၉။ ရာသီခွင်ပြဇယားသုံးသပ်ချက်

ကွမ်းဝကျေးရွာရှိ ကျေးရွာသူကျေးရွာသားများသည် တန်ခူး၊ ကဆုန်လများတွင် ဆေးရွက်ကြီး၊ တောင်ယာ စပါးများကို စိုက်ပျိုးကြသည်။ နယုန်၊ ဝါဆိုလများတွင် လယ်ယာစပါးစိုက်ပျိုးခြင်း၊ တောင်ယာနှမ်း ကြံကြံ ပါသည်။ ဝါခေါင်လတွင် ပေါင်းရှင်းကြသည်။ သီတင်းကျွတ်၊ တန်ဆောင်မုန်း၊ နတ်တော်လများတွင် ဘူး၊ ဖရုံ၊ ခရမ်း၊ လယ်ယာစပါးများ ရိတ်သိမ်းကြသည်။ ပြာသိုလတွင် တလင်းနယ်ပြီး တပို့တွဲ၊ တပေါင်းလများတွင် သီဟိုဠ်စေ့ကောက်ကြသည်။ မွေးမြူရေးအနေဖြင့် (၁၂)လရာသီအလိုက် ကွဲ၊ နွား၊ ဝက်၊ ကြက်၊ ဆိတ်များကို မွေးမြူကြသည်။

ရာသီပွဲတော်များမှာ တန်ခူးတွင် သင်္ကြန်ပွဲ၊ ကဆုန်လတွင် ညောင်ရေသွန်းပွဲ၊ ဝါဆိုလတွင် ဝါဆိုပွဲ၊ ဝါခေါင်လတွင် ရိုးရာနတ်ပွဲ၊ သီတင်းကျွတ်လတွင် မီးထွန်းပွဲ၊ တန်ဆောင်မုန်းလတွင် တန်ဆောင်တိုင်ပွဲ၊ တပို့တွဲ၊ တပေါင်းလများတွင် ရှင်ပြု၊ ကထိန်ပွဲများ ကျင်းပကြပါသည်။

ဝင်ငွေရရှိမှုအနေဖြင့် တန်ခူး၊ ကဆုန်လများတွင် ဝင်ငွေကောင်းပြီး ကျန်လများတွင် အသင့်အတင့် ရှိကြသည်။ သီတင်းကျွတ်၊ တန်ဆောင်မုန်း၊ တပို့တွဲ၊ တပေါင်းလများတွင် အလွန်ဝင်ငွေ ကောင်းကြသည်။

ရာသီခွင်ပြဇယားအရ ကွမ်းဝကျေးရွာမှကျေးရွာသူကျေးရွာသားများတွင် အလုပ်အားလပ်သောအချိန်ဟူ၍ သိပ်မရှိလှပေ။ တစ်နေ့လုပ်မှ တစ်နေ့စားနေကြရသော တောင်သူလယ်သမားများဖြစ်ကြပေသည်။

၁၀။ ကျေးရွာဦးစားပေးအစီအစဉ်ဇယား

ဆောင်ရွက်ရန်လိုအပ်ချက်များကို ဦးစားပေး ဓမ္မချယ်ခြင်း

ကျေးရွာအမည်..... ကွန်ဝဲ

နေ့စွဲ: ၂၀၂၂.၀၂.၀၅

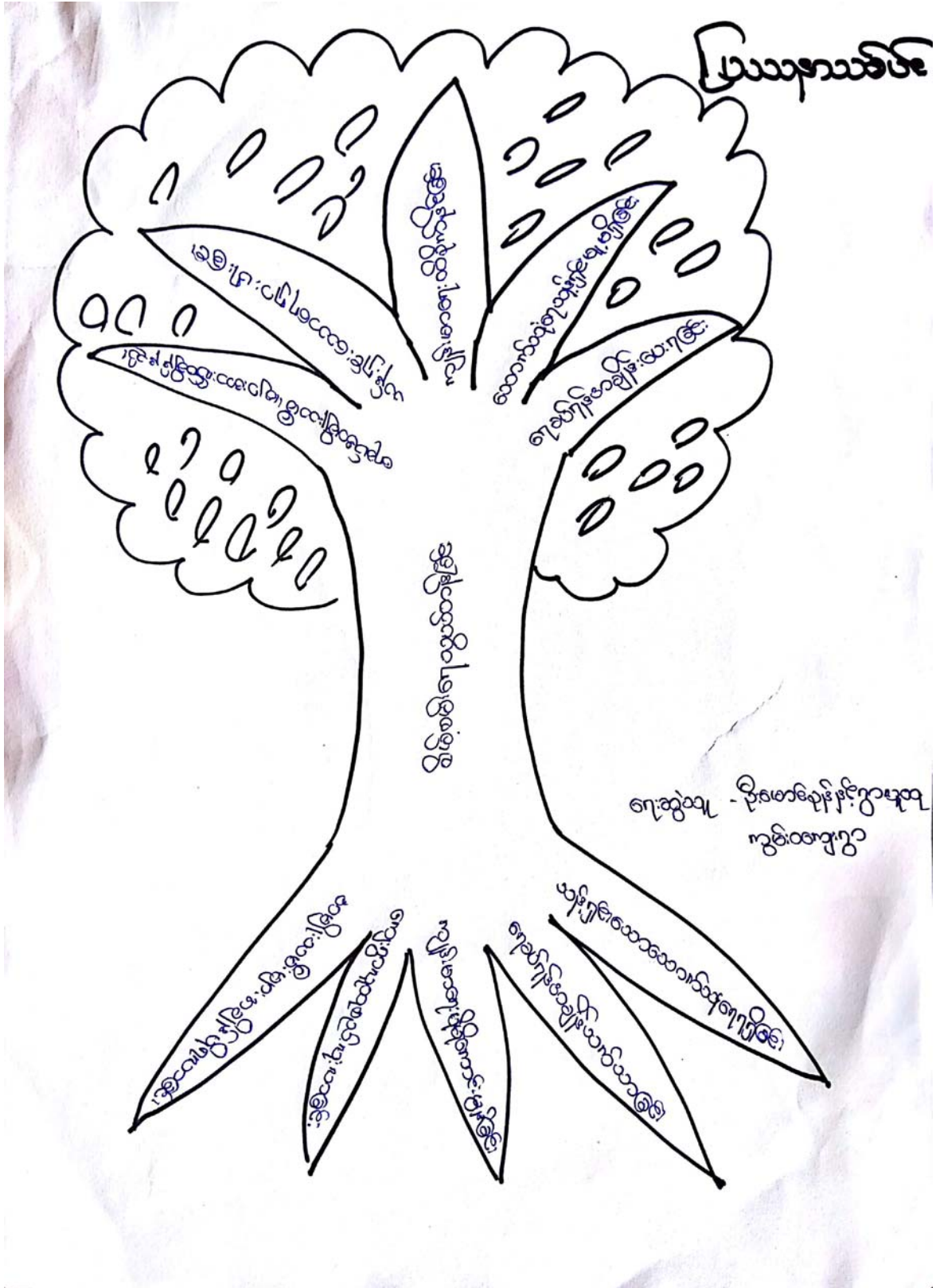
အကြောင်းအရာ	၀	၁	၂	၃	၄	၅	၆	၇	ရက်	ဦးစားပေးအစီအစဉ်
၀ ခြစ်ကပ်တော	ခြစ်ကပ်တော	ခြစ်ကပ်တော	ခြစ်ကပ်တော	ခြစ်ကပ်တော	ခြစ်ကပ်တော	ခြစ်ကပ်တော	ခြစ်ကပ်တော	ခြစ်ကပ်တော	၃	၁
၁ စာသင်ကျောင်း			စာသင်ကျောင်း	စာသင်ကျောင်း	စာသင်ကျောင်း	စာသင်ကျောင်း	စာသင်ကျောင်း	စာသင်ကျောင်း	၂	၂
၂ ပြုပြင်ထိန်းသိမ်းရေး									၁	၃
၃ ကျေးရွာအုပ်စု									၀	၄
၅										
၆										
၇										

**၁၁။ ကျေးရွာဦးစားပေးအစီအစဉ်ဇယားသုံးသပ်ချက်**

ကွမ်းဝကျေးရွာမှ ကျေးရွာသူကျေးရွာသားများသည် ကြုံတွေ့နေရသောအခက်အခဲများအပေါ်အခြေခံကာ ကျေးရွာအတွင်းရှိအခက်အခဲ၊ ပြဿနာနှင့် လိုအပ်ချက်များဖော်ထုတ်ဆွေးနွေးခြင်းပြုလုပ်ကြရာ အမျိုးသမီးအဖွဲ့၊ အမျိုးသားများအဖွဲ့မှ သူတို့ရွာရှိလိုအပ်ချက်များကို စာရင်းပြုစုကာ ထိုလိုအပ်ချက်ကို မည်သည့်နည်းလမ်းဖြင့်ဖြေရှင်းမည်၊ မည်သည့်လုပ်ငန်းအမျိုးအစားဖြင့် ထိုအခက်အခဲကိုဖြေရှင်းမည်၊ မည်သူကတာဝန်ယူဖြေရှင်းမည်စသည်ဖြင့်စဉ်းစားအဖြေထုတ်ကာ ကျေးရွာအတွက် အဓိကလိုအပ်သည့်စီမံကိန်းလုပ်ငန်းခွဲကို ဦးစားပေးအစီအစဉ်အဆင့်ဆင့်ဖြင့် ကျေးရွာသူကျေးရွာသားများကြားတွင် ရွေးချယ်ခဲ့ကြသည်။

ကွမ်းဝကျေးရွာအတွက် အဓိကလိုအပ်သော စီမံကိန်းလုပ်ငန်းခွဲမှာ ရွာချင်းဆက်လမ်းဖောက်လုပ်ခြင်းလုပ်ငန်းဖြစ်ပြီး အမျိုးသမီးအဖွဲ့၊ အမျိုးသားများအဖွဲ့နှစ်ဖွဲ့လုံးမှ ဦးစားပေးရွေးချယ်ခဲ့သော စီမံကိန်းလုပ်ငန်းခွဲဖြစ်သည်။

၁၂။ ပြဿနာသစ်ပင်

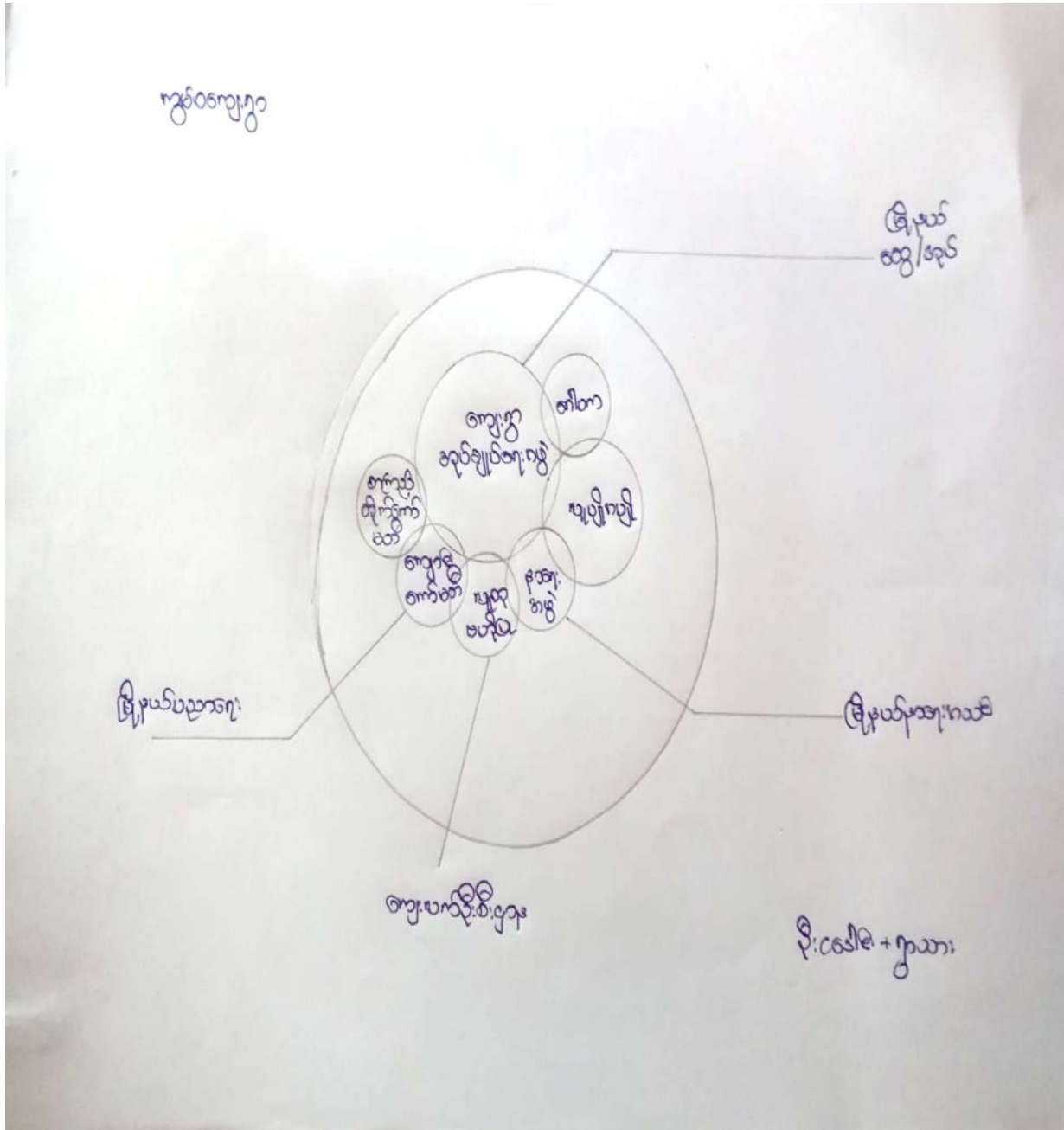




## ၁၃။ ပြဿနာသစ်ပင်သုံးသပ်ချက်

ကွမ်းဝကျေးရွာသည်လမ်းပန်းဆက်သွယ်ရေးခက်ခဲသော ကျေးရွာတစ်ရွာဖြစ်သည်။ မိုးရာသီ ချောင်းရေများ ပြည့်နေချိန်တွင် စက်လှေများဖြင့်သွားလာနိုင်သည်။ မိုးရာသီတွင် ဒါးလက်အုပ်စု အနောက်ရွာသို့ ခြေလျင်သွားကြရသည်။ လမ်းပန်းဆက်သွယ်ရေး ခက်ခဲခြင်းကိုလည်း မြို့နယ်ကျေးလက်ဒေသဖွံ့ဖြိုး တိုးတက်ရေးဦးစီးဌာနသို့ တင်ပြလျှောက်ထားရန်လည်း ကျေးရွာဘက်မှ ပြုလုပ်မှုအားနည်းခဲ့သည်။ ကိုယ်ထူကိုယ်ထလမ်း ဖောက်လုန်ရန်လည်း တစ်ရွာနှင့်တစ်ရွာ အလွန်ဝေးလွန်းသောကြောင့် ငွေအင်အား၊ လူအင်အား မတတ်နိုင်ကြပေ။ ထို့ကြောင့် ကွမ်းဝကျေးရွာသူ၊ ကျေးရွာသားများက ရွာချင်းဆက်လမ်း ဖောက်လုပ်ခြင်းလုပ်ငန်းခွဲကို ကျေးရွာဖွံ့ဖြိုးရေးအတွက် ဦးစားပေးလိုအပ်ကြောင်း သုံးသပ်ရွေးချယ်ခဲ့သည်။

၁၄။ အဖွဲ့အစည်းများချိတ်ဆက်မှုပြယေား



၁၅။ အဖွဲ့အစည်းများချိတ်ဆက်မှုပြဇယားသုံးသပ်ချက်

ကွမ်းဝကျေးရွာအတွင်းရှိနေသော လူမှုအဖွဲ့အစည်းများမှာ ကျေးရွာအုပ်ချုပ်ရေးအဖွဲ့၊ ရပ်မိရပ်ဖအဖွဲ့၊ ပညာရေးအသင်းအဖွဲ့၊ လူပျိုအပျိုအဖွဲ့၊ လူထုဗဟိုပြုစီမံကိန်းစသော အဖွဲ့အစည်းများရှိသည်။ ကျေးရွာဖွံ့ဖြိုးတိုးတက်ရေးအတွက် ကျေးရွာအုပ်ချုပ်ရေးပိုင်းမှ မြို့နယ်အုပ်ချုပ်ရေးပိုင်းနှင့် ချိတ်ဆက်မှုများ အလွန်အားနည်းပါသည်။ ပညာရေးအသင်းသည်လည်း မြို့နယ်ပညာရေး မြို့နယ်ပညာရေးမှူးရုံးသို့ တင်ပြချိတ်ဆက်မှုများ အားနည်းပါသည်။ ယခုအခါလူထုဗဟိုပြုစီမံကိန်းကော်မတီသည် ကျေးရွာဖွံ့ဖြိုးရေး လုပ်ငန်းများအတွက် မြို့နယ်လူထုဗဟိုပြုစီမံကိန်းရုံးနှင့်ချိတ်ဆက်ကာ ကျေးရွာဖွံ့ဖြိုးရေးအတွက် လုပ်ဆောင် လာခဲ့ပေသည်။



ကွမ်းဝကျေးရွာရှိအမျိုးသားများသည် နေ့စဉ်နံနက် ၇း၀၀)နာရီတွင် အိပ်ယာထကြပြီး (၇း၃၀)နာရီတွင် လုပ်ငန်းခွင်သို့ သွားကြသည်။ (၁၁း၀၀)နာရီတွင် အလုပ်နား၍အိမ်ပြန်ပြီး (၁၁း၃၀)နာရီတွင်ထမင်း စားကြ ပါသည်။ နေ့လည်(၁၂း၀၀)နာရီတွင် အလုပ်နားပြီး အနားယူ၊ တရေးအိပ်ကြသည်။ ထိုနောက်နေ့လည် (၂း၀၀)နာရီတွင် အလုပ်ခွင်သို့ပြန်သွားကြရသည်။ ညနေ(၅း၀၀)နာရီတွင် အလုပ်မှပြန်လာပြီး (၅း၃၀)နာရီ အချိန်တွင်ရေချိုးကာ ညနေ(၆း၀၀)နာရီတွင် ထမင်းစားကြပါသည်။ ညနေ(၇း၀၀)နာရီမှ ည(၉း၀၀)နာရီထိ အနားယူကြပြီး ည(၉း၀၀)နာရီတွင် အိပ်ယာဝင်ကြသည်။

ကွမ်းဝကျေးရွာမှ ယောက်ျား၊ မိန်းမအများစုတို့၏ တစ်နေ့တာအားလပ်ချိန်သည် နေ့လည်(၁၂း၀၀)နာရီနှင့် မွန်းလွဲ(၂း၀၀)နာရီကြားတွင် အချိန်တိုအားလပ်ကြပြီး ညနေပိုင်း (၆း၀၀)နာရီနောက်ပိုင်း အချိန်များတွင် အားလပ်နိုင်ကြောင်း တွေ့ရှိရသည်။

၁၆။ လူမှုစီးပွားအဆင့်သတ်မှတ်ခြင်းဇယား

လူမှုစီးပွား အဆင့်သတ်မှတ်ခြင်းဇယား

ကျေးရွာအမည် ကျွတ်၊ဝ

ရက်စွဲ ၁၃.၁.၁၇

စံနှုန်း သတ်မှတ်ချက်များ	ရင်းသားပြည့်စုံ	အလယ်အလတ်	နှင်းပါး	မသန်စွမ်း
ဦးရေ	၁၆	၅၇	၁၈	
အိမ်အခြေအနေ	ပွဲစို၊ ပျဉ်ခင်း၊ ပျဉ်ကာ	သက်ကယ်စို၊ ပျဉ်ခင်း	သက်ကယ်စို၊ ပါးခင်း	
မြေယာပိုင်ဆိုင်မှု	၅ ဧက	၂ ဧက	၅၅	
ကျွဲ၊ နွားပိုင်ဆိုင်မှု	၈ ကောင်	၅ ကောင်	၅၅	
စက်ပစ္စည်းပိုင်ဆိုင်မှု	ဆိုင်ကယ်	၅၅	၅၅	
နှစ်ပါတ်လည်စနစ်မှန်းဝင်ငွေ (ပျမ်းမျှ)	၁၅ သိန်း	၁၀ - သိန်း	၃ သိန်း	
ဝမ်းစာမူလုံမှုအခြေအနေ	ပျဉ်ဟောက်	ပျဉ်ဟောက်၊ ချပ်ပေါ့	မပျဉ်ဟောက်	
အခြားပိုင်ဆိုင်မှု	ဟွေ့စီစက်	၅၅	၅၅	

ဆွေးနွေးသူ၊

၊ ဦးစောလင်း +၆

နေရာ၊

၊ ကွတ်၊ဝ စာသင်ကျောင်း

**၁၇။ လူမှုစီးပွားအဆင့်သတ်မှတ်ခြင်းဇယားသုံးသပ်ချက်**

ကွမ်းဝကျေးရွာတွင် အချမ်းသာ၊ အပြည့်စုံအိမ်ထောင်စု(၁၅) စုရှိပြီး ၊ အလယ်အလတ်တန်းစားမိသားစု (၁၇) စုရှိကာ အနှမ်းပါးဆုံးအဆင့် အိမ်ထောင်စု (၄၉) စုရှိပါသည်။

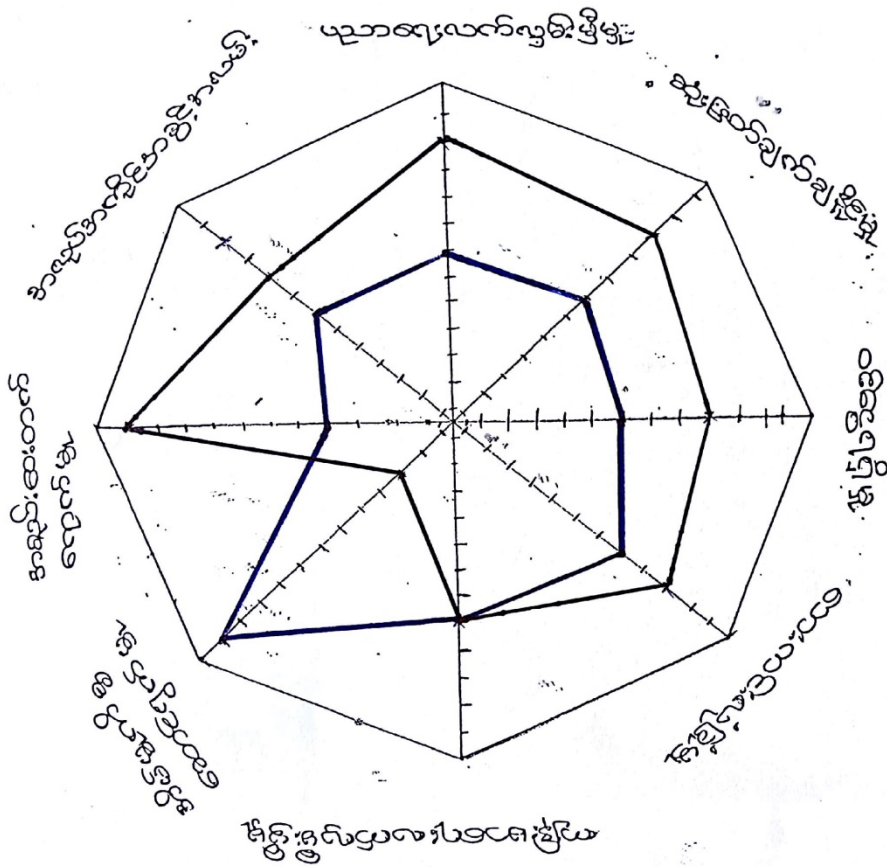
အချမ်းသာဆုံးအိမ်ထောင်စုသည် ပျဉ်ထောင်၊ ပျဉ်စီ၊ သွပ်မိုးအိမ်ကိုပိုင်ဆိုင်ကြကာ လယ်ယာမြေ (၅) ဧက၊ ကျွဲ၊ နွားပိုင်ဆိုင်မှုမှာ (၅)ကောင်ရှိပြီး စက်ပစ္စည်းကိရိယာအနေဖြင့် ဟွန်ဒါစက်၊ ဆိုင်ကယ် စသည်တို့ပိုင်ဆိုင်ကြပါသည်။ တစ်နှစ်ဝင်ငွေကျပ် (၁၅) သိန်းခန့် ရှိကြသည်။ ဆန်စပါးဝမ်းစာ တစ်နှစ်ပတ်လုံးစားသုံးရန် ဖူလုံမှု ရှိသည်။

အလယ်အလတ်တန်းစား အိမ်ထောင်စုများမှာ ဝါးကာ၊ ပျဉ်စီ၊ သက်ကယ်မိုးအိမ်ကို ပိုင်ဆိုင်ကြသည်။ လယ်ယာမြေ (၂.၅) ဧက၊ ကျွဲ၊ နွားပိုင်ဆိုင်မှုမှာ (၈)ကောင်ဖြစ်သည်။ တစ်နှစ်ဝင်ငွေကျပ် (၁၀) သိန်းခန့် ရှိကြသည်။ ဆန်စပါးဝမ်းစာ တစ်နှစ်ပတ်လုံးစားသုံးရန် ဖူလုံမှုရှိသည်။

နှမ်းပါးသောအိမ်ထောင်စုများမှာ ဝါးကာ၊ ဝါးခင်း၊ သက်ကယ်မိုးအိမ်ကို ပိုင်ဆိုင်ကြပါသည်။ တစ်နှစ်ဝင်ငွေ ကျပ်(၃)သိန်းခန့် ရှိကြသည်။ ဆန်စပါးဝမ်းစာ တစ်နှစ်ပတ်လုံးစားသုံးရန် ဖူလုံမှုမရှိပေ။ လက်လုပ်လက်စား ကျပ်စားလုပ်ကိုင် စားသောက်ကြရသည်။ ကွမ်းဝကျေးရွာရှိ လူအများစုမှာ ငွေကြေးချမ်းသာကြွယ်ဝမှု နည်းပါး ကြပါသည်။

၁၈။ ကျား/ မရေးရာ ပင့်ကူအိမ်

ကျား/ မ ရေးရာပင့်ကူဒါနသုံးသပ်ချက်



ကျား/ မ ရေးရာပင့်ကူ - ကွန်ဝဲ

နေ့စွဲ - ၀၇ / ၀၁ / ၁၇



၁၉။ ကျား/ မရေးရာ ပင့်ကူအိမ်သုံးသပ်ချက်

ကျား/မရေးရာပင့်ကူအိမ်ဇယားအရ ကွမ်းဝကျေးရွာရှိ အမျိုးသားနှင့် အမျိုးသမီးတို့၏ ဝင်ငွေရရှိမှု၊ ဆုံးဖြတ်ချက်ချနိုင်မှု၊ ပညာရေးလက်လှမ်းမီမှု၊ အလုပ်အကိုင်အခွင့်အလမ်း၊ အစည်းအဝေး တက်ရောက်မှု၊ ဘေးအန္တရာယ်ကင်းရှင်းလုံခြုံမှု၊ ကျန်းမာရေးပြုစောင့်ရှောက်မှု၊ လက်လှမ်းမီနိုင်မှု၊ အိမ်မှုကိစ္စဆောင်ရွက်မှုစသည့်အချက်များကို နှိုင်းယှဉ်လေ့လာ သုံးသပ်ကြည့်ရာတွင်အိမ်မှုကိစ္စ ဆောင်ရွက်မှုတွင် အမျိုးသမီးထုသည် အမျိုးသားများထက် သာလွန်သော်လည်းဝင်ငွေရရှိမှု၊ ဆုံးဖြတ်ချက်ချနိုင်မှု၊ ကျန်းမာရေးပြုစောင့်ရှောက်မှု၊ လက်လှမ်းမီနိုင်မှု၊ ပညာရေးလက်လှမ်းမီမှု၊ အလုပ်အကိုင်အခွင့်အလမ်း၊အစည်းအဝေးတက်ရောက်မှု၊ ဘေးအန္တရာယ်ကင်းရှင်းလုံခြုံမှု တို့တွင် အမျိုးသမီးများသည် အမျိုးသားများလောက် အခွင့်အရေးပြည့်ပြည့်ဝဝ မရရှိနိုင်သေးကြောင်း သုံးသပ်တွေ့ရှိသည်။

၂၀။ ကော်မတီဝင်များရွေးချယ်ခြင်းနှင့် ကျေးရွာဖွံ့ဖြိုးရေးအစီအစဉ်ဆောင်ရွက်မှုမှတ်တမ်းခါတ်ပုံများ



၂၁။ ကျေးရွာအချက်အလက် (ပုံစံ-၁)

ပုံစံ - ၈ - ၁ ကျေးရွာအခြေခံအချက်အလက်များ (Form PC 1)

လက်ညှိနှိုင်းကျေးရွာတစ်ရွာသို့ ပထမဆုံးပိတ်ဆက်ရရှိသွားရောက်သောအခါ လူထုစည်းရုံးရေးမှူးသည် ကျေးရွာခေါင်းဆောင်များအား ကျေးရွာအချက်အလက်များကို ပေတ္တာရပ်ခံ၍ တောင်းခံရသည်။ ဤအချက်အလက်များကို စီမံကိန်းပိတ်ဆက်အစည်းဝေးမတိုင်မီတောင်းခံရမည်။ စီမံကိန်းပိတ်ဆက်အစည်းဝေးတွင် လူထုစည်းရုံးရေးမှူးသည် ဤအချက်အလက်များအား စစ်ဆေးပြီး ဖုန်းကန်အောင်မြင်လုပ်ရမည်။ မြို့နယ်အတွင်း လူထုစည်းရုံးရေးမှူးမှ သတင်းအချက်အလက်ထဲသို့ Tablets မှ တဆင့် မြှင့်သွင်းရမည်။

ကျေးရွာအုပ်ချုပ်ရေးမှူး အမည်	ကျေးရွာအုပ်ချုပ်ရေးမှူး၏ ဖုန်းနံပါတ်	လူထုစည်းရုံးရေးမှူး၏ အမည်
မြည်နယ်တိုင်းဒေသကြီး	မြို့နယ်	ကျေးရွာ
၇၅၆	၁၀၆	ကျွမ်း

လူမျိုးစု	အိမ်ထောင်စုအရေအတွက်	ကိုးကွယ်သည့်ဘာသာ	အိမ်ထောင်စုအရေအတွက်
လူမျိုးစု (၁) ---ဗမာ---	၉၁	ဘာသာ (၁) ---ဗုဒ္ဓ---	၉၁
လူမျိုးစု (၂) -----		ဘာသာ (၂) -----	
လူမျိုးစု (၃) -----		ဘာသာ (၃) -----	
လူမျိုးစုရော -----		ဘာသာရော -----	
	အရေအတွက်		
မသန်စွမ်းသူများ	၁	၁	
သက်ကြီးရွယ်အိုများ (၆၅ နှစ် နှင့် အထက်)	၇	၄	
စစ်ဘေးရှောင်			

	အမျိုးသား (အရေအတွက်)	အမျိုးသမီး (အရေအတွက်)
လူဦးရေ	၁၇၇	၂၁၃
လူမျိုးစု (၁) ---ဗမာ---	၁၇၇	၂၁၃
လူမျိုးစု (၂) -----		
လူမျိုးစု (၃) -----		
အိမ်ထောင်ဦးစီး	၈၀	၁၁

(ခ) အခြေခံအဆောက်အအုံ အသုံးအဆောင်များ

စာသင်ကျောင်း	အမှတ် ခြံပင်	ကျန်းမာရေး	အမှတ် ခြံပင်	ဘာသာရေး အဆောက်အအုံများ	အမှတ် ခြံပင်
အထက်တန်းကျောင်း	<input type="checkbox"/>	ဆေးရုံ	<input type="checkbox"/>	ဓေတီ	<input type="checkbox"/>
အလယ်တန်းကျောင်း	<input checked="" type="checkbox"/>	ကျန်းမာရေးဌာန	<input type="checkbox"/>	ဘုန်းကြီးကျောင်း	<input checked="" type="checkbox"/>
မူလတန်းကျောင်း	<input type="checkbox"/>	ကျန်းမာရေးဌာနခွဲ	<input type="checkbox"/>	ဟိန္ဒူဘုရားကျောင်း	<input type="checkbox"/>
မူကြီးကျောင်း	<input type="checkbox"/>	ဆေးပေးခန်း	<input type="checkbox"/>	ခရစ်ယာန်ကျောင်း	<input type="checkbox"/>
အခြား	<input type="checkbox"/>	အခြား	<input checked="" type="checkbox"/>	ဗလီ	<input type="checkbox"/>
			၄၁၅၇	အခြား	<input type="checkbox"/>

၂၁။ ကျေးရွာအချက်အလက် (ပုံစံ-၁)

(ဂ) ကျွမ်းကျင်သူများမှတ်တမ်း (ကျေးရွာတွင်နေထိုင်သော သို့မဟုတ် တခြားရွာမှလာရောက်သော ကျွမ်းကျင်သူများ)

(၁) တာသင်ကျောင်း			(၂) ကျန်းမာရေး			(၃) လက်မှုပညာနှင့်		
	ရွာတွင်နေထိုင်သူ	အခြားရွာမှလာသူ		ရွာတွင်နေထိုင်သူ	အခြားရွာမှလာသူ		ရွာတွင်နေထိုင်သူ	အခြားရွာမှလာသူ
မှလလာသင်ကြားရေး/မ	<input type="checkbox"/>	<input checked="" type="checkbox"/>	ဆရာဝန်	<input type="checkbox"/>	<input type="checkbox"/>	လက်သမား	<input checked="" type="checkbox"/>	<input type="checkbox"/>
အလယ်တန်းသင်ကြားရေး/မ	<input type="checkbox"/>	<input type="checkbox"/>	လက်ထောက်ကျန်းမာရေးမှူး	<input type="checkbox"/>	<input type="checkbox"/>	ပန်းချီ	<input checked="" type="checkbox"/>	<input type="checkbox"/>
အလယ်တန်းသင်ကြားရေး/မ	<input type="checkbox"/>	<input checked="" type="checkbox"/>	အမျိုးသမီးကျန်းမာရေးဆရာမ	<input type="checkbox"/>	<input type="checkbox"/>	လှုပ်စင်ကျွမ်းကျင်စီးသမား	<input type="checkbox"/>	<input type="checkbox"/>
ပုဂ္ဂိုလ်သင်ကြားရေး/မ	<input type="checkbox"/>	<input type="checkbox"/>	သားဖွားဆရာမ	<input type="checkbox"/>	<input type="checkbox"/>	ရေပိုက်သွယ်သူ	<input type="checkbox"/>	<input type="checkbox"/>
အခြား	<input type="checkbox"/>	<input type="checkbox"/>	ပြည်သူ့ကျန်းမာရေးလူ	<input type="checkbox"/>	<input type="checkbox"/>	စက်ပြင်ဆရာ	<input type="checkbox"/>	<input type="checkbox"/>
မှတ်ချက်			မှတ်ချက်			မှတ်ချက်		

(ဃ) ကျေးရွာသို့ ရောက်ရှိနိုင်သည့် လမ်းအခြေအနေ / ကျေးရွာတစ်ရွာသည် ၎င်း၏ ကျေးရွာအုပ်စုနှင့် ဆက်သွယ်ထားသော လမ်းအခြေအနေ (အောက်ပါတို့ကိုဖိုင်းပါ)

ကျောက်ကြမ်းလမ်း:      ကတ္တရာလမ်း:      ကွန်ကရစ်လမ်း:      မော်တော်ဆိုင်ကယ်လမ်း:   
 ကျောက်ခင်းလမ်း:      မြေသားလမ်း:      လူသွားလမ်း:      အခြား: \_\_\_\_\_


(င) ကျေးရွာဖွံ့ဖြိုးမှုစီမံချက်  
 (၁) လူထုပတ်ဝန်းကျင်ထိခိုက်မှုမရှိစေရန် ဤကျေးရွာတွင်ကျေးရွာဖွံ့ဖြိုးမှု စီမံချက်ရှိခဲ့ပါသလား?      ဝိုင်ပါ  
 (၂) ရှိခဲ့ပါလျှင် ဤစီမံချက်ကို မည်သည့် ခုနှစ်တွင်ပြင်ဆင်ခဲ့ပါသနည်း?      နှစ်-----/မသိပါ  
 (၃) ဤစီမံချက်ကို မြို့နယ်မှအတည်ပြုခဲ့ပါသလား?      ပြုခဲ့ပါသည်/မပြုခဲ့ပါ /မသိပါ

(စ) ခရီးအကွာအဝေး  
 (၁) ဤကျေးရွာ၏ပတ်ဝန်းကျင်မှ ၎င်းကျေးရွာအုပ်စု၏ပတ်ဝန်းကျင်မှ ခရီးခိုင်းမည်မျှကွာဝေးသနည်း?      မိုင်-----/မသိပါ  
 (၂) ဤကျေးရွာမှ ၎င်းကျေးရွာအုပ်စု၏ပတ်ဝန်းကျင်မှ သွားလာရာတွင်ကြာမြင့်သည့်အချိန်။

ခြောက်သွေ့ရာသီတွင်ကြာချိန်----- နှစ်----- ထော်လာရီး/မော်တော်ဆိုင်ကယ်/ခြေလျှင်/လား/မော်တော်ဘုတ်/အခြား: \_\_\_\_\_  
 မိုးရာသီတွင်ကြာချိန်----- နှစ်----- ထော်လာရီး/မော်တော်ဆိုင်ကယ်/ခြေလျှင်/လား/မော်တော်ဘုတ်/အခြား: \_\_\_\_\_

(ဆ) ပတ်ဝန်းကျင်ဆိုင်ရာ သဘာဝဘေးအန္တရာယ်  
 ဤကျေးရွာတွင် ရေကြီးခြင်းကဲ့သို့ သဘာဝဘေးအန္တရာယ်ကျရောက်ဖူးခြင်း ရှိပါသလား။  
 မရှိပါ       ရှိပါသည်      ရှိလျှင်ဖော်ပြပါ ----- ၁၉၉၅ / ၁၆ -----

၂၁။ ကျေးရွာအချက်အလက် (ပုံစံ-၁)



(ဇ) ကျေးရွာတွင် ဖွဲ့စည်းထားသော အဖွဲ့အစည်းများ လူထုဗဟိုပြုစီမံကိန်းမတိုင်မီ ဤကျေးရွာတွင် ကျေးရွာဖွံ့ဖြိုးရေးအတွက် အစိုးရ (သို့) ရွာသားများကိုယ်တိုင်(သို့) စီမံကိန်းတစ်ခုခုမှ ဖွဲ့စည်းထားသည့် အဖွဲ့အစည်းများရှိပါသလား။

- (၁) -----
- (၂) -----

ကျေးရွာခေါင်းဆောင်

အမည် ဒေါ်စန္ဒာ (ကျွတ်စာ)  
လက်မှတ် [Signature] နေ့စွဲ ၁၃. ၁. ၂၀၁၇

လူထုစည်းရုံးရေးမှူး

အမည် ဒေါ်စန္ဒာ  
လက်မှတ် [Signature] နေ့စွဲ ၁၃. ၁. ၂၀၁၇



၂၂။ စီမံကိန်းစက်ဝန်းအချိန်ဇယား (ပုံစံ-၂)

၆.၃။ ဘဏ္ဍာရေးကုန်ကျမှု လျာထားအစီအစဉ် ရေးဆွဲခြင်း									
၆.၄။ ပြင်/ထိန်းအစီအစဉ် ရေးဆွဲခြင်း									
၇. စီမံကိန်းလုပ်ငန်းခွဲ တိုးတက်မှု စောင့်ကြည့်လစဉ်အစည်းအဝေး									မလို
၇.၁။ အစည်းအဝေး ပထမအကြိမ်									
၇.၂။ အစည်းအဝေး ဒုတိယအကြိမ်									
၇.၃။ အစည်းအဝေး တတိယအကြိမ်									
၈. စီမံကိန်းလုပ်ငန်းခွဲ အပြီးသတ်စစ်ဆေးခြင်းအစည်းအဝေး									
၉. လူထုထစ်ဆေးပွဲအစည်းအဝေး									

၂၃။ ကျေးရွာပွဲ၊ ငြိမ်းရေးဦးစားပေးအစီအစဉ် (ပုံစံ-၃)

ပုံစံ - ၀ - ၃ ကျေးရွာပွဲ၊ ငြိမ်းရေး ဦးစားပေးအစီအစဉ် (Form PC 3)

လယ်သမားများ အဆင့်(၃) ကျေးရွာပွဲများနှင့်ချက်အစည်းအဝေး ပြီးဆုံးသောအခါ ကျေးရွာပွဲပုံစံများ အထောက်အကူပြု  
 ကော်မတီသည် လူထုစည်းရုံးရေးများအကူအညီဖြင့် ဤပုံစံကိုပြည့်စုံအောင် ဖြည့်သွင်းရမည်။

လူထုစည်းရုံးရေးမှူး/ဝန်ထမ်း အမည် ဒေါ်မာမာ

နေ့စွဲ ၂၀. ၁. ၁၇ စက်ဝန်းအား အမှတ်ခြစ်ပါ (✓)  စက်ဝန်း(၁)  
 စက်ဝန်း(၂)  စက်ဝန်း(၃)  စက်ဝန်း(၄)

ပြည်နယ်/တိုင်း ကရင် ငြိမ်းရေး အဖွဲ့ ဒေါ်မာမာ ကျေးရွာ ကွမ်း

က။ အခက်အခဲအတားအဆီးများအစွဲမပြုဘဲ ယခုလက်ရှိအခြေအနေတွင် ဤကျေးရွာပွဲ၊ ငြိမ်းရေးအတွက် အဓိက အခက်အခဲအတားအဆီးများသည် မည်သည့်များဖြစ်ပါသနည်း။ (အမျိုးသား/သမီး အနည်းဆုံးအခက်အခဲ ၅ ခုစီဖော်ပြပါ)

အမျိုးသား အစွဲမှ တင်ပြသော အခက်အခဲအတားအဆီးများ	အမျိုးသမီး အစွဲမှ တင်ပြသော အခက်အခဲအတားအဆီးများ
၁ မြို့ရွာပွဲတွင် ဝတ်စုံအင်အား	၁ စားနပ်ရိက္ခာအခက်အခဲ
၂ စားနပ်ရိက္ခာအခက်အခဲ	၂ မြို့ရွာပွဲတွင် ဝတ်စုံအင်အား
၃ စားနပ်ရိက္ခာအခက်အခဲ	၃ မြို့ရွာပွဲတွင် ဝတ်စုံအင်အား
၄ ကျွမ်းကျင်မှုအခက်အခဲ	၄ ကျွမ်းကျင်မှုအခက်အခဲ
၅ မြို့ရွာပွဲတွင် ဝတ်စုံအင်အား	၅ စားနပ်ရိက္ခာအခက်အခဲ

ခ။ မျှော်မှန်းခြင်း - နောင်လာမည့် (၅) နှစ် အတွင်း ကျေးရွာပွဲ၊ ငြိမ်းရေး မျှော်မှန်းလျာထားချက်များအား တင်ပြပါ။

အမျိုးသားအစွဲမှ တင်ပြသော မျှော်မှန်းချက်များ	အမျိုးသမီးအစွဲမှ တင်ပြသော မျှော်မှန်းချက်များ
၁ ကျွမ်းကျင်မှုအခက်အခဲ	၁ ကျွမ်းကျင်မှုအခက်အခဲ
၂ စားနပ်ရိက္ခာအခက်အခဲ	၂ ကျွမ်းကျင်မှုအခက်အခဲ
၃ စားနပ်ရိက္ခာအခက်အခဲ	၃ စားနပ်ရိက္ခာအခက်အခဲ
၄ ကျွမ်းကျင်မှုအခက်အခဲ	၄ စားနပ်ရိက္ခာအခက်အခဲ
၅ စားနပ်ရိက္ခာအခက်အခဲ	၅ စားနပ်ရိက္ခာအခက်အခဲ

ဂ။ လူထုပုံစံများ လာမည့် (၃) နှစ်အတွက် အကျုံးဝင်သော ဦးစားပေး ငြိမ်းရေးအဖွဲ့တိုက်ပေး လုပ်ငန်း အစီအစဉ်များအားဖော်ပြပါ။

အဆင့်	ကျေးရွာအတွက် ဦးစားပေး ငြိမ်းရေးအဖွဲ့တိုက်ပေး လုပ်ငန်းစဉ်များ	အဆိုပြုသူ (အမျိုးသား/အမျိုးသမီး/အမျိုးသား+အမျိုးသမီး)	ခန့်မှန်းကုန်ကျစရိတ်	အကျိုးခံစားခွင့်ရှိသူ ခန့်မှန်းခြေ အရေအတွက်
၁	စိစစ်စစ်ရေ	၈+၆	၂၅၀	၃၅၀
၂	ရွာပွဲ (ကျွမ်းကျင်မှု)	၈+၆	၂၅၀	၃၅၀
၃	ရွာပွဲဆက်လက် (အဖွဲ့အစည်း)	၈.၆	၂၅၀	၃၅၀
၄				
၅				



၂၃။ ကျေးရွာဖွံ့ဖြိုးရေးဦးစားပေးအစီအစဉ် (ပုံစံ-၃)

ဃ။ လူထုစီမံကိန်း၏ လာမည့် ( ၃ ) နှစ်အတွက်အကျိုးမဝင်သော ဦးစားပေး ဖွံ့ဖြိုးတိုးတက်မှု လုပ်ငန်း အစီအစဉ်များအားဖော်ပြပါ။

အဆင့်	ကျေးရွာအတွက် ဦးစားပေး ဖွံ့ဖြိုး တိုးတက်မှု လုပ်ငန်းစဉ်များ	အဆိုပြုသူ (အမျိုးသားများ/ အမျိုးသမီးများ/အမျိုးသား+ အမျိုးသမီး)	အခန်းကဏ္ဍ
၁	မိုက် ပျိုး ဇာ. သစ်တန်း	က + မ	
၂	ပျိုး ဇာ. ဇာ. သစ်တန်း	က + မ	
၃	ကျေးရွာ ဇာ. သစ်တန်း	က + မ	
၄			
၅			

ဥက္ကဋ္ဌ၊ ကျေးရွာစီမံကိန်းအထောက်အကူပြုကော်မီတီမှ အတည်ပြုသည်။

အမည် ဒေါ်အေးအေး လက်မှတ်  နေ့စွဲ ၁၃.၁.၂၀၁၇

၂၄။ ကျေးရွာအုပ်စုစီမံကိန်းလုပ်ငန်းခွဲရွေးချယ်ခြင်း (ပုံစံ-၄)

ပုံစံ - ၈ - ၄ ကျေးရွာအုပ်စုစီမံကိန်းလုပ်ငန်းခွဲရွေးချယ်ခြင်းပုံစံ (Form PC 4)

လယ်ဦးနှစ်နှစ်၊ စီမံကိန်းလုပ်ငန်းခွဲရွေးချယ်မှုအစည်းအဝေးပြီးနောက်တွင် ကျေးရွာအုပ်စုမှ CF/TF တို့၏ အကူအညီရယူ၍ ကျေးရွာစီမံကိန်းအောက်ဖွဲ့စည်းမှု လက်ကိုင်စာရင်းများ အဆိုပါပုံစံအား ပြည့်စုံအောင်ဖြည့်သွင်းရမည်။ ဤပုံစံအား ပြည့်စုံစွာဖြည့်သွင်းပြီးပါက ကျေးရွာအုပ်စုမှ ဦးတိုက်အောင်ရွက်ရန်အတွက် TPIIC သို့ ယေခွဲရန်အတွက် နောက်ဆက်တွဲအဖြစ် တောင်းဆိုရမည်။ CF မှ ကျေးရွာတစ်ရွာချင်းစီ၏ စီမံကိန်းလုပ်ငန်းခွဲဆိုင်ရာ အချက်အလက်များကို MIS သို့ ထည့်သွင်းရမည်။ (ယခုစီမံကိန်းလုပ်ငန်းခွဲ မလုပ်ကိုင်သော ကျေးရွာများ မပါဝင်ပါ။)

ကျေးရွာစာရင်းများ/လုပ်ငန်းစဉ်အမည် ရွှေဝါးဖောင့်ရွာ

နေ့စွဲ ၁၆.၆.၂၀၂၀ | မြို့နယ် မုံရွာမြို့နယ်

စီမံကိန်းအားအမှတ်ပြင်ပေးပါ (✓)  စီမံကိန်း(၀)  စီမံကိန်း(၂)  စီမံကိန်း(၃)  စီမံကိန်း(၄)  စီမံကိန်း(၅)

ကျေးရွာအုပ်စု ရွှေဝါးဖောင့်

ကျေးရွာအမည်	ဆောင်ရွက်မည့် လုပ်ငန်းများ	အတိုင်းအတာ	စီမံကိန်း တိုက်ရိုက် အကျိုးစီးပွား ရှိသူများ	အဆိုပြုတင်ပြသူ	စီမံကိန်းကုန်ကျစရိတ်		စုစုပေါင်း
					စီမံကိန်းမှ ထည့်သွင်းမှု	အခြားထည့်သွင်းမှု (ခေါ်ပြုပါ)	
ဟေဇွါ	စာသင်ကျောင်း	၃၀ x ၂၄ x ၁၆	၁၆၀	ကျား မ	၁၆၄.၅၀		
လှိုင်လှိုင်	ဘုန်းဇာတိကျောင်း စတုရန်းကျောင်း	၃၀ x ၃၀ x ၁၆	၂၂၆	ကျား မ	၁၆၄.၅၀		
ရွှေဝါးဖောင့် ကျေးရွာ	ရွာအုပ်စု ကျောင်း	၃၀ x ၃၀	၁၆၅၅	ကျား မ	၁၀၀.၁၆၆		
ရွှေဝါးဖောင့် ကျေးရွာ	ကျောင်း ကျောင်း	၆၅ x ၆ x ၈	၃၃၈ M = 138 P = 140	ကျား မ	၁၆၆.၁၆၆		

စုစုပေါင်း စီမံကိန်းအုပ်စု စီမံကိန်းစာရင်းအကျဉ်းချုပ် အမည် လက်မှတ် ရက်စွဲ