

ပြည်ထောင်စုသမ္မတ မြန်မာနိုင်ငံတော်အစိုးရ
စိုက်ပျိုးရေး၊ မွေးမြူရေးနှင့် ဆည်မြောင်းဝန်ကြီးဌာန
ကျေးလက်ဒေသဖွံ့ဖြိုးတိုးတက်ရေးဦးစီးဌာန



National Community Driven Development Project

လူထုဗဟိုပြုစီမံကိန်း၊ ဖရူဆိုမြို့နယ်

ကျေးရွာဖွံ့ဖြိုးရေးအစီအစဉ်



ခေါ်ဘာကျေးရွာ၊ ဟိုယာအုပ်စု

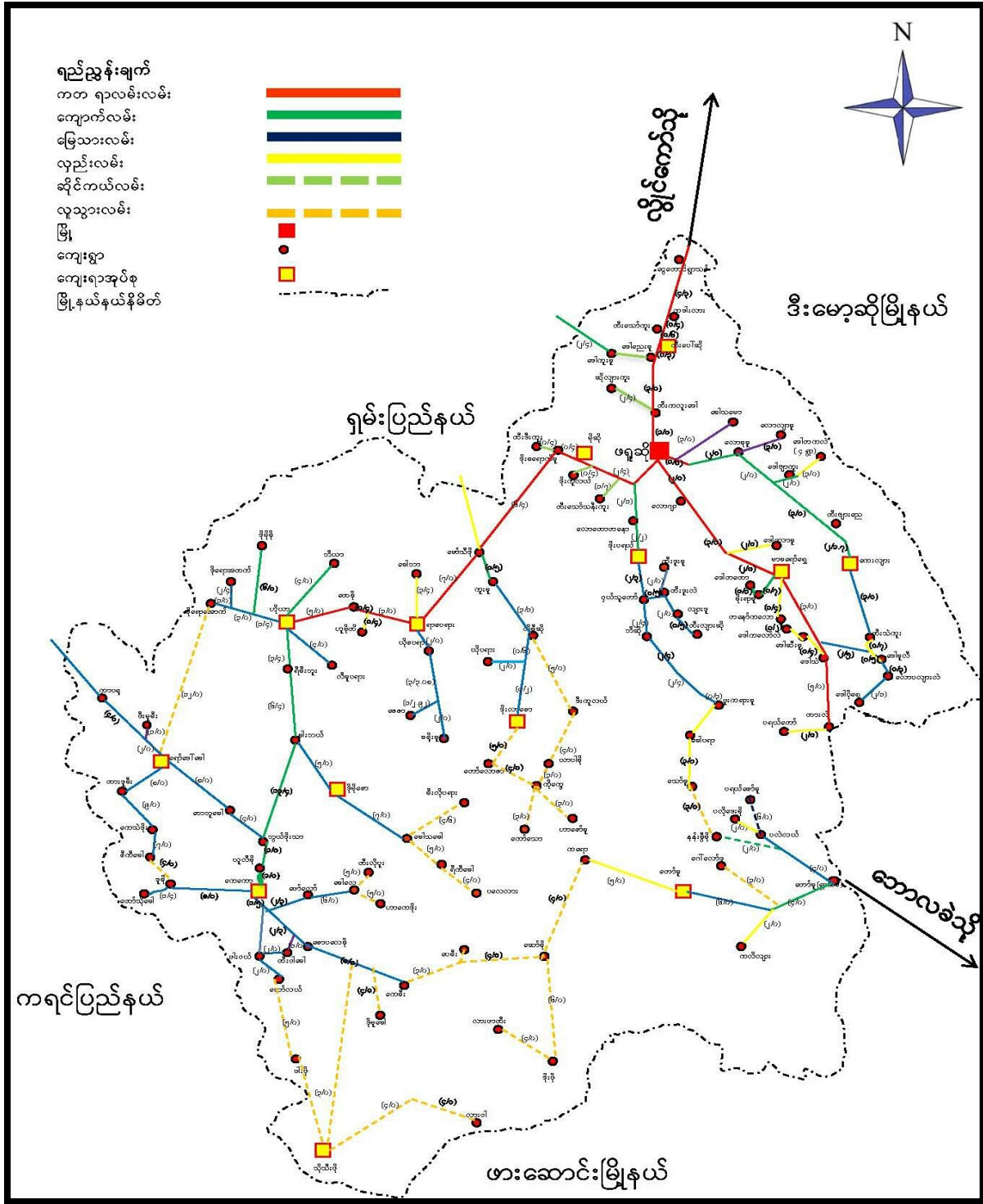
၂၀၁၈ခုနှစ်

ကျေးရွာဖွံ့ဖြိုးရေးအစီအစဉ်

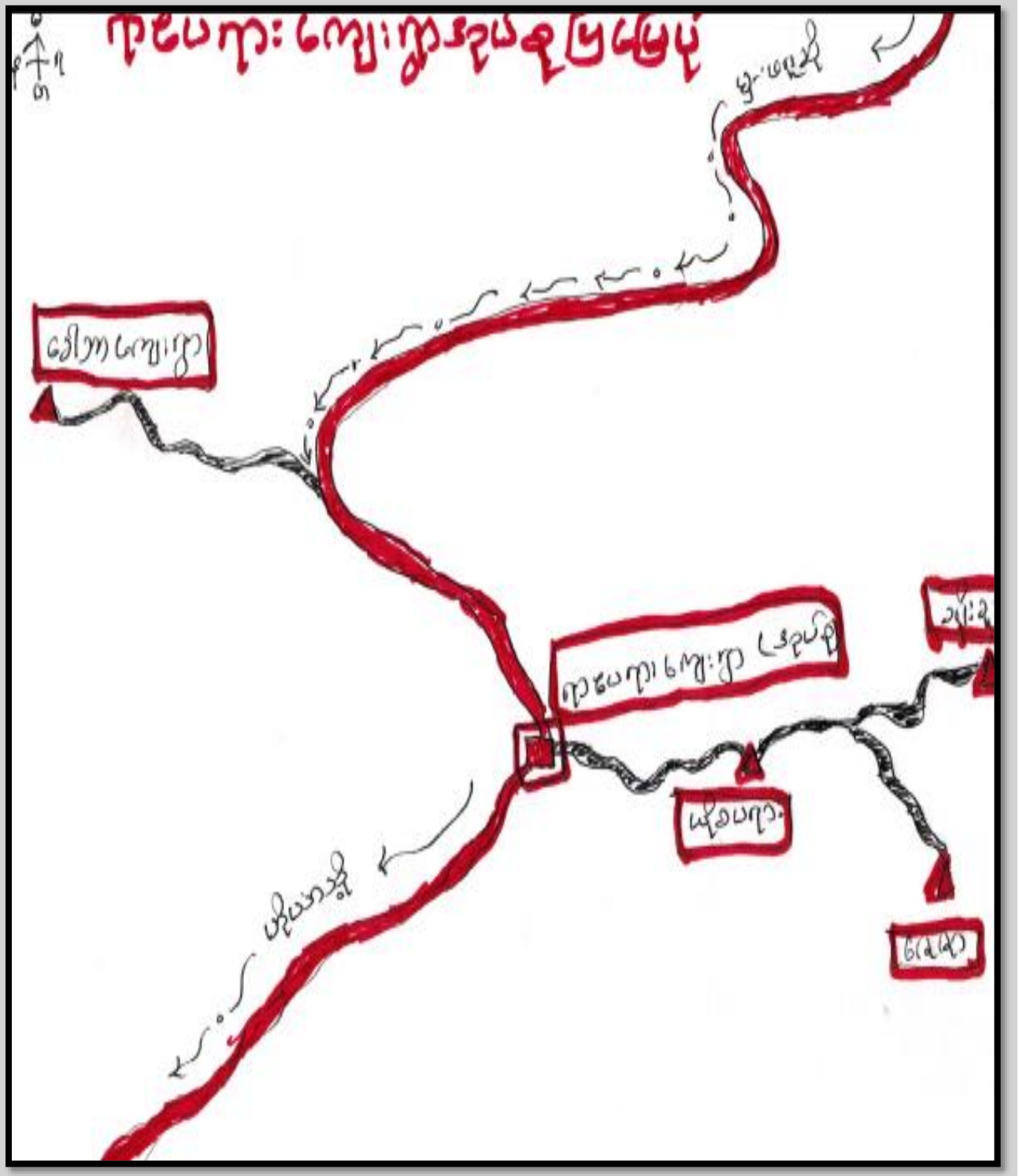
မာတိကာ

၁။ ဖရူဆိုမြို့နယ်အခြေပြမြေပုံ.....	2
၂။ ရာဇဝေရားကျေးရွာအုပ်စုမြေပုံ	3
၃။ ကျေးရွာအုပ်စုတွင်ပါဝင်သောကျေးရွာများစာရင်း	4
၄။ ကျေးရွာအခြေခံအချက်အလက်များ.....	5
၅။ လူထုပူးပေါင်းပါဝင်သော လူမှုဆန်းစစ်ခြင်းနှင့် အကဲဖြတ်ခြင်းလုပ်ငန်းစဉ်အကျဉ်းချုပ်ဇယား.....	6
၆။ ကျေးရွာဖွံ့ဖြိုးရေးအစီအစဉ်အတွက် အသုံးပြုခဲ့သော PRA tools တစ်ခုချင်းစီအတွက် သုံးသပ်ချက်များ	8
ကျေးရွာအရင်းအမြစ်ပြမြေပုံ	8
ရာသီခွင်ပြပြက္ခဒိန်	10
ကျား/မ ပင့်ကူအိမ်	12
အဖွဲ့အစည်းချိတ်ဆက်မှုပြမြေပုံ.....	14
ဥစ္စနေကြွယ်ဝမှု အဆင့်သတ်မှတ်ခြင်း.....	16
အရင်းအမြစ်အသုံးချမှု ဖော်ထုတ်ခြင်းဇယား.....	18
၇။ ကော်မတီဝင်များရွေးချယ်ခြင်းနှင့် ကျေးရွာဖွံ့ဖြိုးရေး အစီအစဉ်ဆောင်ရွက်မှု မှတ်တမ်းခါတ်ပုံများ	20
၈။ ခေါ်ဘာကျေးရွာ၏ စီမံကိန်းအထောက်အကူပြု ကျေးရွာကော်မတီဝင်များစာရင်း.....	21
၉။ ကျေးရွာအချတ်အလတ်(ပုံစံ-၁).....	22
၁၀။ စီမံချက်စက်ဝန်းအချိန်ဇယား(ပုံစံ - ၂)	25
၁၁။ ကျေးရွာဖွံ့ဖြိုးရေးဦးစားပေးအစီအစဉ် (ပုံစံ-၃)	26
၁၂။ ခေါ်ဘာကျေးရွာအစည်းအဝေးမှတ်တမ်းများ	28
၁၃။ ကဏ္ဍအလိုက်ဦးစားပေးဖွံ့ဖြိုးရေးလုပ်ငန်းစဉ်များ.....	29

၁။ ဖရူဆိုမြို့နယ်အခြေပြမြေပုံ



၂။ ရာဇဝေရားကျေးရွာအုပ်စုမြေပုံ



၃။ ကျေးရွာအုပ်စုတွင်ပါဝင်သောကျေးရွာများစာရင်း

စဉ်	ကျေးရွာ	အိမ်ခြေ	လူဦးရေ		
			ကျား	မ	စုစုပေါင်း
၁။	ခရီးခို	၉၃	၂၀၅	၂၃၆	၄၄၁
၂။	ခေါဘာ	၃၇	၇၂	၇၄	၁၄၆
၃။	ရာဇပရား	၄၃	၈၇	၉၀	၁၇၇
၄။	ယိုစပရား	၉၃	၂၀၅	၂၁၈	၄၂၃
၅။	ဇေဇာ	၂၇	၅၇	၇၈	၁၃၅

၄။ ကျေးရွာအခြေခံအချက်အလက်များ

ခေါဘာကျေးရွာ ဖရူဆိုမြို့၏ အနောက်ဘက်ခြမ်းတွင်တည်ရှိပြီး ရာဇပရားကျေးရွာအုပ်စုတွင် ပါဝင်ပါသည်။ ရာဇပရားကျေးရွာ၏ အရှေ့မြောက်ဘက်ခြမ်းတွင်တည်ရှိကာ အုပ်စုကျေးရွာနှင့် (၁) မိုင်ခန့် အကွာတွင် တည်ရှိပါသည်။ အိမ်ခြေအားဖြင့် (၃၇) အိမ် တည်ရှိပြီး အမျိုးသားဦးရေ (၇၂) နှင့် အမျိုးသမီးဦးရေ (၇၄) စုစုပေါင်း လူဦးရေ (၁၄၆)ဦးဖြင့် စုပေါင်းနေထိုင်ကြပါသည်။ ကယောလူမျိုးများစုပေါင်းနေထိုင်ကြပြီး ခရစ်ယာန်ဘာသာကို ယုံကြည်ကိုးကွယ်ကြပါသည်။ တောင်ယာလုပ်ငန်းများဖြင့် အသက်မွေးဝမ်းကျောင်းပြု ကြပြီး အဓိကစိုက်ပျိုးသောသီးနှံများမှာ တောင်ယာစပါး၊ ပြောင်း၊ ငရုတ် စသည်တို့ဖြစ်သည်။ တောင်ယာ လုပ်ငန်းသည်လည်း ရွှေ့ပြောင်းတောင်ယာစနစ်ဖြင့် လုပ်ကိုင်ကြပါသည်။ ကျေးရွာအတွင်းတွင် သဘာဝ အရင်းအမြစ်များနှင့် လူ့အရင်းအမြစ်များ ဟူပြီး ခွဲခြားကြပါသည်။ သဘာဝအရင်းအမြစ်များအနေဖြင့် ကျောက်တောင်၊ သစ်တော၊ ဝါးတော၊ ရေချောင်း၊ တောင်ယာမြေ စသည့်အရင်းအမြစ်များကိုတွေ့ရှိရပါသည်။ ထိုအရင်းအမြစ်များသည် ကျေးရွာရှိ ရွာသူရွာသားများ အတူတကွထုတ်ယူသုံးပြုကြပါသည်။ သို့သော် ကျေးရွာရှိ လူဦးရေတိုးတက်များပြားလာသည်နှင့်အမျှ ထိုအရင်းအမြစ်များသည် တဖြည်းဖြည်းလျော့နည်း လာပါသည်။

ထို့အတူ အဆောက်အဦများအနေဖြင့် ကျေးရွာအတွင်းတွင် မူကြိုကျောင်း၊ စာသင်ကျောင်း၊ ဘုရားကျောင်း၊ ရေလှောင်ကန်၊ လူနေအိမ်၊ စပါးကျီစသည့် အဆောက်အဦများကိုလည်းတွေ့ရှိရပါသည်။ ကျေးရွာအတွင်းတွင် မူလတန်းပြကျောင်းဆရာ၊ လက်သမား၊ ပန်းရံသမားများ စသည့်လူ့အရင်းအမြစ်များ လည်းရှိပါသည်။ ကျေးရွာသို့ဆက်သွယ်ထားသော ရွာတွင်းလမ်းသည် မြေသားလမ်းဖြစ်သောကြောင့် နွေရာသီချိန်တွင် ကား၊ ဆိုင်ကယ်များဖြင့် သွားလာနိုင်သော်လည်း မိုးရာသီချိန်တွင် မြေပြိုမှုများရှိသောကြောင့် ခြေလျင်များဖြင့်သာ အသုံးပြုကြပါသည်။ ကျေးရွာအတွင်း မူလတန်းကျောင်းသာ ရှိသောကြောင့် မူလတန်း ကျောင်းအောင်မြင်သော ကျောင်းသူကျောင်းသားများသည် မြို့ပေါ်ရှိ အလယ်တန်း၊ အထက်တန်းကျောင်းများ သို့ ပညာများဆက်လက်သွားရောက် သင်ယူခဲ့ကြသည်။ ထို့အတူ ကျေးရွာအတွင်းတွင်လည်း ဆေးပေးခန်း မရှိသောကြောင့် ကျေးရွာအုပ်စုရှိ ဆေးပေးခန်းသို့ သော်လည်းကောင်း အခြားမြို့ရှိ ဆေးရုံ၊ ဆေးပေးခန်းသို့ လည်းကောင်း ဆေးကုသမှုများ သွားရောက်ခံယူကြပါသည်။ ခေါဘာကျေးရွာသည် လွန်ခဲ့သော နှစ်ပေါင်းများ တွင် သဘာဝတောမီးလောင်မှုဖြစ်ပွားပြီး လူနေအိမ်အနည်းငယ်များ ထိခိုက်မှုများလည်း ရှိခဲ့ပါသည်။

၅။ လူထုပူးပေါင်းပါဝင်သော လူမှုဆန်းစစ်ခြင်းနှင့် အကဲဖြတ်ခြင်းလုပ်ငန်းစဉ်အကျဉ်းချုပ်ဇယား

စဉ်	အကြောင်းအရာ	ရက်စွဲ	ဦးတည်အုပ်စု	တက်ရောက်သူများ			အဓိက ဆွေးနွေးချက်များ
				က	မ	ပ	
၁	ကျေးရွာလူမှုရေးပြ သယံဇာတပြမြေပုံ	၂၈.၉.၂၀၁၇	ရပ်မိရက်ဖ၊ ကော်မတီဝင်၊ ကျေးရွာလူထု များ အားလုံး	၁၅	၁၂	၂၇	အခြေခံအဆောက်အအုံများ၊ လုပ်ပန်းဆက်သွယ်ရေးအခြေ အနေ၊ လယ်ယာမြေများ၊ ရေထွက်ပေါက်၊ ရေလှောင် ကန်၊ သစ်တောများ
၂	လူမှုစီးပွားအဆင့် သတ်မှတ်ခြင်း	၂၈.၉.၂၀၁၇	ချမ်းသာ၊ အလယ်အလတ်၊ နွမ်းပါး၊	၁၅	၁၂	၂၇	ကျေးရွာလူမှုစီးပွားရေးကို အုပ်စုများခွဲခြားသတ်မှတ်နိုင် ရေးအတွက်အခြေခံစံနှုန်းများ သတ်မှတ်ရန် အများလူထု သဘောတူသတ်မှတ်ခြင်း
၃	ကျား/မရေးရာ ကဏ္ဍ	၂၈.၉.၂၀၁၇	ကျေးရွာအတွင်းရှိ အမျိုးသားနှင့် အမျိုးသမီးများ	၁၅	၁၂	၂၇	ကျေးရွာအတွင်းရှိအရင်းအမြစ်၊ ပိုင်ဆိုင်မှု၊ အခြေခံအဆောက်အအုံ ဦး စသောလုပ်ငန်းများကို ဘယ်သူတွေက အသုံးပြု၊ ထိမ်းချုပ်နေသလဲဆိုတာကို ဆွေးနွေးမှုများ ပြုလုပ်ခြင်း
၄	ပင့်ကူအိမ် ကွန်ယက်	၂၈.၉.၂၀၁၇	အမျိုးသားများနှင့် အမျိုးသမီးများ၊ ကျေးရွာလူထု	၁၅	၁၂	၂၇	အမျိုးသားများနှင့်အမျိုးသမီးများ တန်းတူအခွင့်အရေးရရှိမှုနှင့် မရရှိ သည့် အကြောင်းအရင်းများ
၅	အဖွဲ့အစည်း ချိတ်ဆက်ပုံ	၂၈.၉.၂၀၁၇	ကျေးရွာအုပ်ချုပ် ရေးအဖွဲ့ ကျေးရွာ စီထောက်အဖွဲ့၊ ကျေးရွာလူထု	၁၅	၁၂	၂၇	ကျေးရွာအတွင်းရှိ အဖွဲ့အစည်း များနှင့် မည်သို့သောလုပ်ငန်းများ အတွက် မည်သည့်အဖွဲ့များ ချိတ်ဆက်လုပ်ကိုင်မှုရှိခြင်း

စဉ်	အကြောင်းအရာ	ရက်စွဲ	ဦးတည်အုပ်စု	တက်ရောက်သူများ			အဓိက ဆွေးနွေးချက်များ
				က	မ	ပ	
၆	ရာသီခွင်ပြ ပြက္ခဒိန်	၂၈.၉.၂၀၁၇	ကော်မတီဝင်များ၊ အမျိုးသမီး/သား ဆင်းရဲနွမ်းပါးသူ	၁၅	၁၂	၂၇	စိုက်ပျိုးရိတ်သိမ်းကာလ (တောင် ယာ၊လယ်ယာ)၊ စီးပွားရေး/ငွေရှာ (အရောင်းအဝယ်)၊ ပွဲတော်ချိန်၊ မိုးများကာလ၊ ကျန်းမာရေးဆိုး ကာလ၊ ဝင်ငွေအကောင်းဆုံး ကာလ၊ အလုပ်ပါးကာလ၊ ရေရှားကာလ
၇	အခက်အခဲ/ပြဿနာ	၂၈.၉.၂၀၁၇	အမျိုးသမီး/သား၊ လူထုအားလုံး	၁၅	၁၂	၂၇	ငွေကြေးအရင်းအနှီးမရှိ၊ လမ်းပန်းဆက်သွယ်ရေး၊ မီးလင်းရေး ရေလုံလောက်မှုမရှိ ဖုန်းဆက်သွယ်ရေး၊ ကျန်းမာရေး၊ ပညာရေး၊ စီးပွားရေး၊ စည်းလုံးခြင်းမရှိ။
၈	ကျေးရွာ၏(၄)နှစ်စာ မော်မှန်းချက်များ	၂၈.၉.၂၀၁၇	ကျေးရွာလူထု အားလုံး	၁၅	၁၂	၂၇	စီးပွားရေးပိုမိုကောင်းမွန်လာရန်၊ ပညာရေး၊ လူမှုရေး၊ ကျန်းမာရေး၊ ဘာသာရေး ပိုမိုကောင်းမွန်လာ၊ ကျေးရွာစည်းလုံးခြင်း ပိုမိုကောင်းမွန်လာ၊ စားဝတ်နေရေးပိုမိုအဆင်ပြေလာ
၉	ကျေးရွာဖွံ့ဖြိုးရေး လုပ်ငန်းစဉ်များ	၂၈.၉.၂၀၁၇	ရွာလူထု အားလုံး	၁၅	၁၂	၂၇	လမ်း(ကတ္တရာ)၊ မီး(လျှပ်စစ်မီး)၊ ခန်းမဆောင်၊ ရေလှောင်ကန်၊ ရေငုတ်/ပိုက်၊ စာသင်ကျောင်း တိုးချဲ့
၁၀	ကျေးရွာဦးစားပေး လုပ်ငန်းစဉ်များ	၂၈.၉.၂၀၁၇	ရွာလူထု အားလုံး	၁၅	၁၂	၂၇	ကျေးရွာဖွံ့ဖြိုးရေးလုပ်ငန်းစဉ် အဆင့် သတ်မှတ်ခြင်း၊ တိုင်းတာခြင်း၊ ခန့်မှန်းကုန်ကျငွေ တွက်ချက်ခြင်း၊ အကျိုးခံစားခွင့် ရှိသူလူဦးရေ
၁၁	ကျေးရွာသမိုင်း အကျဉ်းချုပ်	၂၈.၉.၂၀၁၇	အမျိုးသမီး/သား၊ လူထုအားလုံး	၁၅	၁၂	၂၇	အိမ်ခြေ၊ လူဦးရေ၊ လူမျိုး၊ ဘာသာစသော ကျေးရွာသမိုင်း အချက်အလက် အဆင့်ဆင့်များ ကို ဖော်ထုတ်ခြင်း

ရည်ရွယ်ချက်

ခေါဘာကျေးရွာ၏လူမှုရေးနှင့် အရင်းအမြစ်ပြုပြင်မှုကို သုံးသပ်ခြင်းရည်ရွယ်ချက်မှာ ကျေးရွာ၏ တည်နေရာ အနေအထား၊ ဘာသာရေးကိုးကွယ်မှုပုံစံ၊ လမ်းပန်းဆက်သွယ်ရေး၊ ကျန်းမာရေး စောင့်ရှောက်မှု၊ ပညာရေးအခြေအနေနှင့် ရေရရှိမှုစသော အခြေအနေများကို သိရှိနိုင်စေရန်ဖြစ်ပါသည်။

လူမှုရေးနှင့်အရင်းအမြစ်ပြုပြင်မှု သုံးသပ်ချက်

ခေါဘာကျေးရွာသည် ဖရူဆိုမြို့နယ်၏ အနောက်ဘက်ခြမ်းတွင် တည်ရှိပြီး ရာဇပရားကျေးရွာအုပ်စု တွင် ပါဝင်ပါသည်။ ကယောလူမျိုးများသာ နေထိုင်ကြပြီး တောင်ယာလုပ်ကိုင်ခြင်းဖြင့် အသက်မွေးဝမ်းကျောင်း ပြုကြပါသည်။ အဓိကစိုက်ပျိုးသော သီးနှံများမှာ တောင်ယာစပါး၊ ပြောင်း၊ ငရုတ်စသည်တို့ဖြစ်သည်။ တောင်ယာလုပ်ငန်းလုပ်ကိုင်ရာတွင်လည်း ရွှေ့ပြောင်းတောင်ယာစနစ်ဖြင့် လုပ်ကိုင်ကြပါသည်။ ခရစ်ယာန် ဘာသာကို အဓိကကိုးကွယ်ကြပါသည်။ ခရစ်ယာန်ဘာသာကို ယုံကြည်ကိုးကွယ်ကြပါသည်။ ခေါဘာကျေးရွာ တွင် သဘာဝအရင်းအမြစ်များနှင့် လူ့အရင်းအမြစ်များ ဟူပြီးခွဲခြားထားပါသည်။ သဘာဝအရင်းအမြစ်များ အနေဖြင့် ကျောက်တောင်၊ သစ်တော၊ ဝါးတော၊ တောင်ယာမြေ၊ ရေချောင်း စသည့်အရင်းအမြစ်များကို တွေ့ရှိရပါသည်။ ထိုအရင်းအမြစ်များသည် ကျေးရွာရှိ ရွာသူရွာသားများ အသုံးပြုနေကြပြီး လူဦးရေတိုးတက် များပြားလာသည်နှင့် အမျှ ထိုအရင်းအမြစ်များသည် တဖြည်းဖြည်းလျော့နည်းလာပါသည်။ ကျေးရွာအတွင်း တွင်လည်း မူကြိုကျောင်း၊ စာသင်ကျောင်း၊ ဘုရားကျောင်း၊ လူနေအိမ်၊ ရေလှောင်ကန်၊ အိမ်ပိုင်စပါးကျို စသည့် ကျေးရွာအဆောက်အအုံများကိုလည်း တွေ့ရှိရပါသည်။ ထို့အတူ ကျေးရွာအတွင်းတွင် လက်သမားများ၊ ပန်းရံသမားများ၊ ကျောင်းဆရာ စသည့်လူ့အရင်းအမြစ်များကိုလည်း တွေ့ရှိရပါသည်။

ခေါဘာကျေးရွာသို့ ဆက်သွယ်ထားသောလမ်းသည် မြေသားလမ်းဖြစ်သောကြောင့် နွေရာသီချိန်တွင် ကား၊ ဆိုင်ကယ်များဖြင့် သွားလာနိုင်သော်လည်း မိုးရာသီချိန်တွင် မြေပြိုမှုများဖြစ်သောကြောင့် ကား၊ ဆိုင်ကယ်များဖြင့် သွားလာရာခက်ခဲသောကြောင့် ရေလှောင်ဖြင့်သာ အများအားဖြင့် အသုံးပြုနေကြပါသည်။ ကျေးရွာအတွင်းတွင် ဆေးပေးခန်းမရှိသောကြောင့် ကျေးရွာအုပ်စုရှိ ဆေးပေးခန်းသို့သော်လည်းကောင်း၊ မြို့များရှိ ဆေးရုံ၊ ဆေးပေးခန်းများသို့ သော်လည်းကောင်း သွားရောက်ကုသကြပါသည်။ ခေါဘာကျေးရွာသည် မိုးရာသီချိန်တွင် မိုးရေကိုမှီခိုအသုံးပြုကြပြီး နွေရာသီချိန်တွင် စိမ့်စမ်းရေးမှ သွယ်ယူထားသောရေကို အသုံးပြု ကြသော်လည်း ရေအားနည်းမှုကြောင့် ရေလုံလောက်မှု အနည်းငယ်လျော့နည်းနေပါသည်။ ကျေးရွာအတွင်း တွင် မူလတန်းကျောင်းသာ ရှိသောကြောင့် မူလတန်းအောင်မြင်သော ကျောင်းသူကျောင်းသားများသည် မြို့ပေါ်ရှိ အလယ်တန်းကျောင်း၊ အထက်တန်းကျောင်းများသို့ ပညာများဆက်လက်သင်ယူကြပါသည်။

ရည်ရွယ်ချက်

ခေါ်ဘာကျေးရွာ၏နှစ်စဉ်ဖြစ်လေ့ဖြစ်ထသော အသက်မွေးဝမ်းကြောင်းလုပ်ငန်းများ၊ ကျန်းမာရေး၊ လမ်းပန်း ဆက်သွယ်ရေး၊ စိုက်ပျိုးရေး၊ ရိုးရာပွဲလမ်းသဘင်၊ လအလိုက်ဝင်ငွေနှင့် သောက်သုံးရေရရှိမှု အခြေအနေတို့ကို ရာသီအလိုက်သိရှိနိုင်ရန် ရည်ရွယ်ဖော်ထုတ်ရေးဆွဲခြင်း ဖြစ်ပါသည်။

ရာသီခွင့်ပြုပြင်မှုအိန် သုံးသပ်ချက်

ခေါ်ဘာကျေးရွာတွင် နွေ၊ မိုး၊ ဆောင်းရာသီဥတု သုံးမျိုးရှိပါသည်။ ဖေဖော်ဝါရီလမှ မေလအထိ အလွန်ပူပြင်းခြောက်သွေ့သော ရာသီဥတုဖြစ်ပြီး ဇွန်လမှ အောက်တိုဘာလအထိ မိုးဥတုဖြစ်ပါသည်။ အောက်တိုဘာမှ ဇန်နဝါရီလကုန်အထိခြောက်သွေ့ပြီး အလွန်အေးသောဆောင်းရာသီဖြစ်ပါသည်။ ဇန်နဝါရီ လနှင့်မေလကုန်အထိတွင် အိမ်အသုံးပြုရန်အတွက် ထင်းခွေခြင်း၊ ထင်းခုတ်ခြင်းလုပ်ငန်းကို ဆောင်ရွက်ကြ ပါသည်။ ကျေးရွာ၏ အဓိက စိုက်ပျိုးရေးလုပ်ငန်းမှာ တောင်ယာလုပ်ငန်းဖြစ်ပါသည်။ တောင်ယာလုပ်ငန်းကို ဇန်နဝါရီလမှ ဧပြီလအထိတွင် တောင်ယာခုတ်ခြင်း၊ တောင်ယာမီးရှိုးခြင်း စသည့်လုပ်ငန်းများကို ဆောင်ရွက်ကြပါသည်။ ဧပြီလတွင် ထယ်ထွန်ခြင်း၊ မြေပြုပြင်ခြင်းများနှင့် စိုက်ပျိုးခြင်းလုပ်ငန်းကိုစတင် လုပ်ဆောင်ကြပါသည်။ မေလတွင်စတင်စိုက်ပျိုးပြီး ဇွန်လမှစတင်ဘာလအထိတွင် ပေါင်းနတ်ခြင်း၊ ပေါင်းလိုက်ခြင်းလုပ်ငန်းကို ဆောင်ရွက်ကြပါသည်။ အောက်တိုဘာလသည် ရိတ်သိမ်းချိန်ဖြစ်ပါသည်။ နိုဝင်ဘာလနှင့် ဒီဇင်ဘာလများတွင် စပါး၊ ပြောင်းကောက်များရိတ်သိမ်းကြပါသည်။

သီးနှံများထွက်ရှိသော နှစ်ကုန်အချိန်ဖြစ်သည့်ဒီဇင်ဘာလနှင့်နှစ်ပိုင်းဖြစ်သည့် ဇန်နဝါရီလများတွင် ဝင်ငွေရရှိပါသည်။ ထိုလများအတွင်းတွင် အလုပ်အကိုင် ပိုမိုနည်းပါးသော လဖြစ်သောကြောင့် သစ်တော ထွက်ပစ္စည်းများ ရှာဖွေရောင်းချခြင်း၊ အဆောက်အဦများဆောက်လုပ်ရာတွင် နေ့စားခများဖြင့် သွားရောက် လုပ်ကိုင်ခြင်းများကြောင့် ဝင်ငွေပိုမိုရရှိသောလများဖြစ်သည်။ ရိုးရာပွဲတော်များမှာ နှစ်သစ်ကူးပွဲ၊ မယ်တော်ပွဲ၊ ဘာသာရေးပွဲ၊ ခရစ်စမတ်ပွဲတော်တို့ဖြစ်ပြီး လအလိုက် ကျင်းပဆောင်ရွက်ကြပါသည်။ လမ်းပန်းဆက်သွယ် ရေးတွင် ရွာတွင်းမြေသားလမ်း ဖြစ်သော်လည်း ဇန်နဝါရီလမှ ဧပြီလအထိတွင် ကားဆိုင်ကယ်များဖြစ် သွားလာနိုင်ပါသည်ဟုသိရှိရပါသည်။ ကျန်သောလများသည် ဆိုင်နှင့်ခြေလျင်များဖြင့်သာ သွားလာနိုင်သည်။ ခေါ်ဘာကျေးရွာသည် မတ်လမှမေလအထိ ရေရှားပါးပြီး ကျန်သောလများသည် ရေကိုအသုံးပြုကြပြီး ရေလုံလောက်မှုများ ရှိခဲ့ပါသည်။ နှစ်စဉ်ပိုင်းများဖြစ်သည့် ဇန်နဝါရီလမှ ဖေဖော်ဝါရီလများတွင် ဝမ်းလျော့ရောဂါ၊ နှာစေးချောင်းဆိုးရောဂါများ ဖြစ်ကြပါသည်။ မိုးရာသီနှင့် ဆောင်းရာသီချိန်များတွင် တုပ်ကွေးနှင့် နှာစေးရောဂါ များ၊ ငှက်ဖျားအများစုဖြစ်သည်ဟု လည်းသိရှိရပါသည်။ ကျေးရွာအတွင်းတွင် ဆေးပေးခန်းမရှိသောကြောင့် ကျေးရွာအုပ်စုရှိ ဆေးပေးခန်းသို့သော်လည်းကောင်း၊ မြို့ပေါ်ရှိဆေးခန်း၊ ဆေးရုံများသို့သော်လည်းကောင်း သွားရောက်ကုသကြပါသည်။

ရည်ရွယ်ချက်

ခေါဘာကျေးရွာ၏ ကျား/မဆိုင်ရာပင့်ကူအိမ်မြေပုံ ရေးဆွဲခြင်း၏ ရည်ရွယ်ချက်မှာ ကျေးရွာ အတွင်းရှိ အမျိုးသား/သမီးတို့၏ ပါဝင်လှုပ်ရှားမှု အနေအထားနှင့် ၎င်းပါဝင်လှုပ်ရှားသော အနေအထား အပေါ်တွင် မည်သည့် အတွက်ကြောင့် ကွာဟနေကြသည်ကိုသိရှိစေရန်ဖြစ်ပါသည်။

ကျားမ ပင့်ကူအိမ်သုံးသပ်ချက်

ခေါဘာကျေးရွာ၏ အမျိုးသား/အမျိုးသမီးဆိုင်ရာ ပင့်ကူအိမ်သုံးသပ်ချက် ပြုလုပ်ရာတွင် အိမ်တွင်းမှု၊ ဝင်ငွေရရှိမှု၊ ဦးဆောင်မှုအခြေနေ၊ အဖွဲ့အစည်းများတွင်ပါဝင်မှု၊ ပညာရေးလက်လှမ်းမှီမှု၊ ကျန်းမာရေး အခြေအနေ၊ အရင်းအမြစ်ပေါ်အသုံးပြုမှုနှင့် လုံခြုံမှုဟူသော အကြောင်းအရာများကို သုံးသပ်ကြပါသည်။ ထိုသို့သုံးသပ်ကြရာတွင် အမျိုးသားများစုသည် မိသားစုစားဝတ်နေရေးအတွက်နှင့် ဝင်ငွေရှာဖွေမှုများတွင် ပိုမိုဆောင်ရွက်ကြပြီး ရာခိုင်နှုန်းအနေဖြင့် သတ်မှတ်ရာတွင် (၉၀)ရာခိုင်နှုန်းအထိရှိပြီး အမျိုးသမီးများသည် (၈၀) ရာခိုင်နှုန်းသာရှိပါသည်။ ထို့ကြောင့် အမျိုးသားများသည် ကျန်းမာရေးလိုက်စားမှုများ၊ ပညာရေး သင်ယူခွင့်များတွင် အမျိုးသမီးများထက် ပိုမိုအားနည်းနေရသည် ဟုသိရှိရပါသည်။ ပညာရေးနှင့် ကျန်းမာရေး လက်လှမ်းမှီမှုများတွင် အမျိုးသမီးများသည် (၁၀)ရာခိုင်နှုန်းထက် ပိုသာနေသည်ကို တွေ့ရပါသည်။ အိမ်တွင်းမှု လုပ်ငန်းဆောင်ရွက်ရာတွင် အမျိုးသမီးများက ပိုမိုလုပ်ဆောင်ကြပြီး အမျိုးသားများလည်း ဆောင်ရွက် ကြသော်လည်း အမျိုးသမီးများထက် ဆောင်ရွက်မှုအားနည်းသေးသည်ကို သိရှိရပါသည်။

ထို့အတူ ကျေးရွာအတွက်ဦးဆောင် ဆောင်ရွက်သောလုပ်ငန်းများ၊ အရင်းအမြစ်အသုံးပြုရန်တွင် လည်းကောင်း ကျေးရွာအတွက် ဆုံးဖြတ်ချက်ချရန် တွင်လည်းကောင်း အမျိုးသားများ ပိုမိုဦးစီးဦးဆောင် နေသေးသည်ကိုလည်း တွေ့ရှိရပါသည်။ ထိုသို့ဖြစ်ခြင်းအကြောင်းရင်းများမှာ အမျိုးသမီးများသည် အိမ်တွင်းမှုလုပ်ငန်းကိုသာ အချိန်ပိုမိုဆောင်ရွက်နေကြပြီး ကျေးရွာအတွက် ပူးပေါင်းပါဝင်မှုလုပ်ငန်းများတွင် ပါဝင်မှုအားနည်းနေရပါသည်။ သို့သော် အခြားသောအဖွဲ့အစည်းများနှင့် ပူးပေါင်းပါဝင်မှုများ၊ ချိတ်ဆက် ဆောင်ရွက်ခြင်းများ၊ ဆက်သွယ်ဆက်ဆံရေးများတွင် အမျိုးသမီးများသည် အမျိုးသားများထက် ပိုမိုဦးဆောင် နေသည်ကိုတွေ့ရပါသည်။ အမျိုးသားများအနေဖြင့် ပညာရေးပိုင်းအားနည်းမှုကြောင့် အမျိုးသမီးများသာ ပိုမိုဦးဆောင်နေပါသည်။ ကျေးရွာအတွက် ဆုံးဖြတ်ချက်ချမှတ်သောအကြောင်းအရာများ၊ ကျေးရွာအတွင်း ဦးဆောင် ဆောင်ရွက်မှုများတွင်သာ အမျိုးသားများ ပိုမိုဦးဆောင်ကြပါသည်။ ထိုသို့ ပင့်ကူအိမ်မြေပုံ သုံးသပ်ခြင်းဖြင့် အမျိုးသမီးများ၏ စွမ်းဆောင်ရည်နည်းနေသေးခြင်း၊ ကျေးရွာအတွက် ဦးဆောင် ဆောင်ရွက်မှုအခွင့်ရေး၊ ဆုံးဖြတ်ချက်ချမှတ်မှုစသည့် အခွင့်ရေးများ အားနည်းနေသေးသည်ကိုသိရှိရပါ သည်။

ရည်ရွယ်ချက်

ခေါ်ဘာကျေးရွာတွင် သြဇာလွှမ်းမိုးမှုရှိသော လူများ၊ အုပ်စုများနှင့် ဆုံးဖြတ်ချက်ချရာတွင် အမျိုးသား၊ သမီးပါဝင်မှု အခြေအနေ၊ ကျေးရွာဖွံ့ဖြိုးရေး လုပ်ငန်းဆောင်ရွက်မှုအခြေအနေ၊ ဘေးဖယ်ထား ခံရသောအုပ်စု များ၏ ပါဝင်ခွင့်အခြေအနေနှင့် ထိန်းချုပ်မှုများကိုသိရှိနိုင်စေရန် ရည်ရွယ်ပါသည်။

အဖွဲ့အစည်းချိတ်ဆက်မှုမြေပုံ သုံးသက်ချက်

ခေါ်ဘာကျေးရွာတွင် အဖွဲ့အစည်း စုစုပေါင်း(၇)ဖွဲ့ရှိပြီး ၎င်းတို့မှာ အုပ်ချုပ်ရေးအဖွဲ့၊ ဘာသာရေး ခေါင်းဆောင်၊ ပညာရေးကော်မတီ၊ အမျိုးသမီးရေးရာ၊ ဆယ်အိမ်မှူး၊ လူငယ်အဖွဲ့၊ CDD ကော်မတီများ စသည်တို့ဖြစ်ကြပါသည်။ ဘာသာရေးနှင့် အုပ်ချုပ်ရေးအဖွဲ့များသည် ကျေးရွာလူထုနှင့် စဉ်ဆက်မပြတ် ချိတ်ဆက်မှု ရှိပြီးမိမိတို့၏ ရပ်ရွာဖွံ့ဖြိုးတိုးတက်ရေးအတွက် အထူးအရေးပါသော အဖွဲ့အစည်းများ ဖြစ်ပါ သည်။ CDDကော်မတီဝင်များသည်လည်း ကျေးရွာအတွက်လိုအပ်ချက်များကိုချိတ်ဆက်ဆောင်ရွက်ပေးခြင်း၊ တစ်ဖက်တစ်လှမ်းမှ ကူညီဆောင်ရွက်ပေးခြင်းတို့ကြောင့် ကျေးရွာအတွက်အရေးပါသောအဖွဲ့များလည်း ဖြစ်သည် ဟုသိရှိရပါသည်။ ကျန်ကော်မတီအဖွဲ့များမှာ အုပ်ချုပ်ရေးမှူးနှင့် တစ်ဆင့်ခံချိတ်ဆက်နေပြီး ရပ်ရွာ၏ လိုအပ်သောကဏ္ဍအသီးသီးမှ ပါဝင်ချိတ်ဆက် လုပ်ဆောင် နေကြပါသည်။ ကျေးရွာ၏ ပြင်ပမှ လာရောက်ကူညီသော အဖွဲ့များမှာအစိုးရအဖွဲ့အစည်းများဖြစ်သည့် ပြည်သူ့ဆေးရုံ၊ လဝက၊ ပညာရေးဌာန၊ နတလအဖွဲ့များ၊ ထွေအုပ်ရုံး၊ ကျေးလက်ဦးစီးဌာန၊ လူထုဗဟိုပြုစီမံကိန်းအဖွဲ့၊ ACF စသည့်အဖွဲ့အစည်းများ ဖြင့် ချိတ်ဆက်လုပ်ဆောင်လျက် ရှိပါသည်။

ဥစ္စာနုကြွယ်ဝမှု အဆင့်သတ်မှတ်ခြင်း

ခေါဘာကျေးရွာ ဥစ္စာနုကြွယ်ဝမှုပြုလုပ်ပေး

ရက်စွဲ - ၂၅.၇.၂၀၁၇

အမျိုးအစား	သတ်မှတ်ချက် / ညွှန်းကိန်း	အိမ်ထောင်စု အရေအတွက်	ဥိုင်နှုန်း
ပျော်သောကုန်ပစ္စည်း	ဝိုင်၊ ဂျင်၊ ကျွဲ (၅)၊ နွား (၄)၊ ခုိုင်လတ် ဝပါး (၂၀၀) ပိုး၊ တောင်ယာ (၁၀ဧက) ဝက် (၃ဧက)၊ ဝပါး၊ ဖြတ်စက်၊ မျက်စိ	၈	
အသင့်အကုန်ပစ္စည်း	ပျော်အိမ်၊ ဝပါး (၆၀) ပိုး၊ နွား (၁၁) ဝက် (၂၃ဧက)၊ တောင်ယာ၊ အုန်းတော	၃၃	
မေ့မရသောကုန်ပစ္စည်း	ဝပါး (၃၅ ပိုး)၊ ဝက်၊ တောင်ယာ အနည်းငယ်	၅	
စွမ်းပါးသောကုန်ပစ္စည်း	ဝပါး (၁၀ ပိုး)၊ ဝက် (၁၁ဧက)	၂	
၂၇၀၆ဆွေးမြေဦး ၇-၇-၁၅		၈-၇-၁၅-၂၇	

ရည်ရွယ်ချက်

ဥစ္စနေကြွယ်ဝမှုဦးစားပေး အဆင့်သတ်မှတ်ခြင်း၏ ရည်ရွယ်ချက်မှာ ခေါ်ဘာကျေးရွာတွင်းရှိ ကျေးရွာသူ /သားတို့အား အုပ်စုအလိုက်ဖြင့် ထိခိုက်လွယ်သောအုပ်စုနှင့် ၎င်းအုပ်စုမှမည်သည့်အတွက်ကြောင့် ထိခိုက်လွယ်ရသည်ကို သိရှိစေရန် ရည်ရွယ်ပါသည်။

ဥစ္စနေကြွယ်ဝမှု ဦးစားပေးအဆင့်သုံးသပ်ချက်

ခေါ်ဘာကျေးရွာတွင် ဥစ္စနေကြွယ်ဝမှု အဆင့်သတ်မှတ်ရာတွင် အဆင့်(၄)မျိုးခွဲခြားထားပါသည်။ ချမ်းသာသောအုပ်စု၊ အသင့်အတင့်အုပ်စုနှင့် မပြေလည်သောအုပ်စုနှင့် နွမ်းပါးသောအုပ်စု ဟူ၍ခွဲခြား ထားသည်။ ချမ်းသာသောအုပ်စုဟူပြီး သတ်မှတ်ထားသောအုပ်စု၏ လက္ခဏာရပ်များမှာ ဆိုင်ကယ်၊ တိုက်၊ နွားကျွဲ၊ စပါးပုံး ၃၀၀၊ စပါးကြိတ်စက်၊ တောင်ယာပိုင်မြေ စသည့် သွင်ပြင်လက္ခဏာများကို ပိုင်ဆိုင်ထားပါသည်။ ထိုသို့ပိုင်ဆိုင်ထားသော မိသားစုများမှာ ကျေးရွာတွင် (၈)အိမ်ရှိပါသည်။ ထိုအိမ်ထောင်စုများသည် မိဘများ၏ အမွေအနှစ်များရရှိထားခြင်း၊ တောင်ယာပိုင်မြေများ ပိုမိုများပြားသောကြောင့် စိုက်ပျိုးရေးလုပ်ငန်းများတွင် ပိုမိုအထောက်အကူဖြစ်စေခြင်း၊ အချို့သောအိမ်ထောင်စုများသည် သား၊ သမီးများ နိုင်ငံခြားသို့ သွားရောက် အလုပ်လုပ်ကိုင်ပြီး မိသားစုအတွက် တဘက်တလမ်းမှ ကူညီထောက်ပံ့ပေးခြင်း စသည်တို့ကြောင့် ပိုမိုအဆင်ပြေကြပါသည်။ အသင့်အတင့်သောအုပ်စုများသည် ပျဉ်အိမ်၊ ကျွဲ၊ နွား၊ တောင်ယာမြေ၊ ဆိုင်ကယ်နှင့် စပါးပုံး ၆၀ခန့်ရှိသော မိသားစုများဖြစ်ပါသည်။ ထိုသို့ ပိုင်ဆိုင်ထားသော မိသားစုများမှာ (၂၂)အိမ် ဖြစ်ပါသည်။ ထိုအိမ်ထောင်စုများသည် တောင်ယာပိုင်မြေများဖြင့် သီးနှံများစိုက်ပျိုးကာ မိသားစုစားဝတ်နေရေး ပြေလည်သောအုပ်စုများဖြစ်ပါသည်။

ထို့အတူ မပြေလည်သောအုပ်စုများမှာစပါးပုံး၂၅ခန့် ၊ တောင်ပိုင်မြေအနည်းငယ် နှင့် ကြက်၊ ဝက် ကောင်ရေအနည်းငယ် ပိုင်ဆိုင်ထားသောမိသားစုများဖြစ်ပြီးမိသားစုဦးရေမှာ(၅)စုဖြစ်ပါသည်။ ထိုအိမ်ထောင်စု များသည်လည်း တောင်ယာပိုင်မြေများ နည်းပါးသောကြောင့် မိသားစုစားဝတ်နေရေး လုံလောက်မှုအနည်းငယ် အားနည်းနေပါသည်။ နွမ်းပါးသောအုပ်စုများမှာ မိသားစုဦးရေမှာ (၂)စုရှိပြီး တောင်ယာပိုင်မြေ အနည်းငယ်ပိုင်ဆိုင်ခြင်းကြောင့် နေ့စားလုပ်ငန်းများဆောင်ရွက်နေခြင်း၊ ကျန်းမာရေးအားနည်းခြင်း စသည်တို့ကြောင့် မိသားစုစားဝတ်နေရေးအခက်ခဲကြုံရသည် ဟုလည်းသိရှိရပါသည်။ ၎င်းကိုသိရှိရခြင်းဖြင့် စီမံကိန်းလုပ်ငန်းခွဲများ ဆောင်ရွက်ရာတွင် လည်းကောင်း ကျေးရွာ၏ ဖွံ့ဖြိုးရေးအစီစဉ်များတွင်လည်းကောင်း ထိုသို့သောအုပ်စုများ ပိုမိုပါဝင်လာစေရန်နှင့် ထိုသူတို့အတွက် အခွင့်အလမ်းကောင်းများ ဖန်တီးပေးနိုင်ရန်နှင့် ထည့်သွင်းစဉ်းစားနိုင်စေရန်အတွက် ရည်ရွယ်သုံးသပ်ခဲ့ခြင်းလည်း ဖြစ်ပါသည်။

အရင်းအမြစ်အသုံးချမှု ဖော်ထုတ်ခြင်းဇယား

ခေါ်ဘာကျေးရွာ အရှင်းကမြစ်အသုံးချမှုပြ ဇယား			
၇၈၆ - ၇၈.၇.၇၀၁၅			
စဉ်	အသုံးပြုအရင်းကမြစ်	အသုံးချသူ	ဆုံးဖြတ်သူ
၁။	၇၅	ကျား ၁ ဇ	ကျား ၁၆
၂။	မာဖြေ	"	ကျား
၃။	သစ်တော / မီးတော	"	ကျား ၁၆
၄။	တော့က်ကောင်	"	"
၅။	ဘွေ	"	ကျား
၆။	သဘာဝအရှင်းကမြစ်	"	ကျား ၁၆
၁။	ငရုတန်	"	"
၂။	စာသင်ကျောင်း	"	"
၃။	ကုက္ကကျောင်း	"	"
ပါဝင်ဆွေးနွေးခဲ့သူ - ၈ - ၇၅			
- ၆ - ၇၆			

ရည်ရွယ်ချက်

ခေါဘာကျေးရွာ၏ အရင်းအမြစ်အသုံးချမှုမြေပုံကို ရေးဆွဲခြင်းသည် ထိုအရင်းအမြစ်များကို မည်သူက အသုံးပြုပြီး ထိုအရင်းအမြစ်များကို အသုံးပြုရန်မည်သူက ဆုံးဖြတ်ချက်ချသည်ကို သိရှိရန် ရည်ရွယ်ပါသည်။

အရင်းအမြစ်အသုံးချမှု သုံးသပ်ချက်

ခေါဘာကျေးရွာ၏ အရင်းအမြစ်အသုံးချမှုပြဇယားကိုသုံးသပ်ရာတွင် သဘာဝအရင်းအမြစ်နှင့် လူ့အရင်းအမြစ် ဟူပြီး နှစ်မျိုးခွဲခြားထားပါသည်။ ခေါဘာကျေးရွာသူ၊သားများ အဓိကအသုံးပြုနေကြသော သဘာဝ အရင်းအမြစ်များမှာ ကျောက်တောင်၊ တောင်ယာ၊ သစ်တော၊ သစ်၊ ပါး၊တောင်ယာမြေနှင့်စိမ့်စမ်းရေ စသည်တို့ဖြစ်သည်။ ထို့ပြင် လူ့အရင်းအမြစ်များဖြစ်သော ရေလှောင်ကန်၊ စာသင်ကျောင်း၊ ဘုရားကျောင်း၊ လက်မှုပညာနှင့် ဆရာမများတို့လည်း အနည်းငယ်ရှိပါသည်။ ထိုသဘာဝအရင်းအမြစ်များသည် ကျေးရွာအတွက် တဖက်တလှမ်းမှ ဖွံ့ဖြိုးတိုးတက်ရန်အတွက် အထောက်အကူဖြစ်စေပါသည်။ သို့သော် ကျေးရွာရှိလူဦးရေတိုးတက်များပြားလာသည်နှင့်အမျှ အရင်းအမြစ်များ ထုတ်ယူအသုံးပြုမှု များပြားလာပြီး ထိုသဘာဝအရင်းအမြစ်များသည် တဖြည်းဖြည်းလျော့နည်းလာပါသည်။

ထို့ကြောင့် ကျေးရွာရှိ သဘာဝအရင်းအမြစ်များ ပျောက်ကွယ်မသွားစေရန်အတွက် ကာကွယ် ထိန်းသိမ်းရန်နှင့် စည်းကမ်းရှိရှိ အသုံးပြုရန်လိုအပ်ပါသည်။ ထိုအရင်းအမြစ်များ အသုံးပြုမှုတွင် အမျိုးသား၊ သမီးများတန်းတူအသုံးပြုခွင့်ရှိသော်လည်း ထိုအသုံးပြုမှုအတွက် ဆုံးဖြတ်ချက်ချရာတွင် အမျိုးသားများ ကသာ ဦးဆောင်ပြီးဆုံးဖြတ်ချက် ချမှုရှိသလို အမျိုးသားနှင့် အမျိုးသမီးအတူတကွ ဆုံးဖြတ်ချက်ချမှုများလည်း ရှိသည်ကိုတွေ့ရပါသည်။ ထိုသို့ဖြစ်ခြင်းမှာအမျိုးသမီးများကို ဆုံးဖြတ်ချက်များအတွက် အခွင့်အရေး မပေးခြင်း၊ ရှေးရိုးဓလေ့ထုံးတမ်းအစဉ်အလာများအရ ဖြစ်ပါသည်။ ကျေးရွာ၏အရင်းအမြစ်ပြမြေပုံကို သုံးသပ်ခြင်းဖြင့် အမျိုးသမီးများ၏ ကျေးရွာအတွက်ဆုံးဖြတ်ချက်ချမှုများ ဦးဆောင် ဆောင်ရွက်မှုများ၊ ပူးပေါင်းပါဝင်မှုစသည့်အခွင့်အရေးနည်းပါးနေသေးသည်ကို လေ့လာသိရှိရပါသည်။

၇။ ကော်မတီဝင်များရွေးချယ်ခြင်းနှင့် ကျေးရွာဖွံ့ဖြိုးရေး အစီအစဉ်ဆောင်ရွက်မှု မှတ်တမ်းခါတ်ပုံများ



၈။ခေါဘာကျေးရွာ၏ စီမံကိန်းအထောက်အကူပြု ကျေးရွာကော်မတီဝင်များစာရင်း

စဉ်	အမည်	ကျား/မ		ရာထူး/ တာဝန်
၁	ဒေါ်ပေးမို		မ	ကျေးရွာစီ/ထောက် ဥက္ကဋ္ဌ
၂	ဦးဂျိုဝါးနီ	က		ကျေးရွာစီ/ထောက် ဥက္ကဋ္ဌ
၃	ဒေါ်ယိုသဲအု		မ	ကျေးရွာစေတနာ့ဝန်ထမ်း
၄	ဦးအန်တောညို	က		ကျေးရွာစေတနာ့ဝန်ထမ်း
၅	ဦးကာပရေးလယ်	က		ဝယ်ယူရေးဆပ်ကော်မတီ
၆	ဒေါ်အားနာ		မ	ဝယ်ယူရေးဆပ်ကော်မတီ
၇	ဒေါ်ရီမို		မ	ဝေဖန်အကြံပြုတိုင်ကြားရေးဆပ်ကော်မတီ
၈	ဦးကာပရေးလယ်(၂)	က		ဝေဖန်အကြံပြုတိုင်ကြားရေးဆပ်ကော်မတီ
၉	ဒေါ်မိုထွန်း		မ	စောင့်ကြည့်ကြီးကြပ်ရေးဆပ်ကော်မတီ
၁၀	ဦးနိုးနိုး	က		စောင့်ကြည့်ကြီးကြပ်ရေးဆပ်ကော်မတီ
၁၁	ဦးထွန်းအီ	က		လည်ပတ်ထိန်းသိမ်းရေးဆပ်ကော်မတီ
၁၂	ဒေါ်အဲလစ်ဇောက်		မ	လည်ပတ်ထိန်းသိမ်းရေးဆပ်ကော်မတီ
၁၃	ဦးရောကို	က		ကျေးရွာငွေစာရင်းကိုင်
	ကော်မတီစုစုပေါင်း	၇	၆	၁၃ဦး

၉။ ကျေးရွာအချက်အလက် (ပုံစံ-၁)



လူထုဗဟိုပြု စီမံကိန်း၊ စီမံကိန်းလက်ခွဲ အပိုင်း - (၃) - ၂၉.၁၀.၂၀၁၇

ပုံစံ - ၀ - ၁ ကျေးရွာအခြေခံအချက်အလက်များ (Form PC 1)

လယ်ဧကအရေအတွက်	ကျေးရွာတစ်ရွာသို့	ပထမဆုံးမိတ်ဆက်ရေး	သွားရောက်သောခေတ်
လူထုစည်းရုံးရေးမှူးသည်	ကျေးရွာ ခေါင်းဆောင်များအား	ကျေးရွာအချက်အလက်များကို	မေတ္တာရပ်ခံ၍ တောင်းခံရသည်။
ဤအချက်အလက်များကို	စီမံကိန်း မိတ်ဆက်အစည်းဝေးပေါင်းစည်းတောင်းခံရမည်။	စီမံကိန်းမိတ်ဆက်အစည်းဝေးတွင်	
လူထုစည်းရုံးရေးမှူးသည်	ဤအချက်အလက် များအား	စစ်ဆေးပြီး	မှန်ကန်အောင်ပြုလုပ်ရမည်။
		ပြီးနောက်တွင်	
		လူထုစည်းရုံးရေးမှူးမှ	သတင်းအချက်အလက်ထဲသို့
		Tablets မှ	တဆင့် ဖြည့်သွင်းရမည်။
ကျေးရွာအုပ်ချုပ်ရေးမှူး အမည်	ကျေးရွာအုပ်ချုပ်ရေးမှူး၏ ဝန်းနံပါတ်	လူထုစည်းရုံးရေးမှူး၏ အမည်	
ဦး ဖွဲ့		ဦး ဖွဲ့	
ပြည်နယ်၊ တိုင်းဒေသကြီး၊ ကယားပြည်နယ်	မူ့ ဘို	ကျေးရွာအုပ်စု ရာဇပရာ	ကျေးရွာ ဝေါ့ဘာ

က။ လူဦးရေ

လူမျိုးစု	အိမ်ထောင်စုအရေအတွက်	ကိုးကွယ်သည့်ဘာသာ	အိမ်ထောင်စုအရေအတွက်
လူမျိုးစု (၀) ကလေးဘာ	37	ဘာသာ (၀) မျက်နှာမရှိ	37
လူမျိုးစု (၂) -----		ဘာသာ (၂) -----	
လူမျိုးစု (၃) -----		ဘာသာ (၃) -----	
လူမျိုးစု (၄) -----			
လူမျိုးစု (၅) -----			
လူမျိုးစု (၆) -----		ဘာသာရော -----	
	အရေအတွက်		
မသန်စွမ်းသူများ			
သက်ကြီးရွယ်အိုများ (၆၅ နှစ် နှင့် အထက်)	8		8
စစ်ဘေးရှောင်			

	အမျိုးသား (အရေအတွက်)	အမျိုးသမီး (အရေအတွက်)
လူဦးရေ	72	74
လူမျိုးစု (၀) ကလေးဘာ		
လူမျိုးစု (၂) -----		
လူမျိုးစု (၃) -----		
လူမျိုးစု (၄) -----		
လူမျိုးစု (၅) -----		
အိမ်ထောင်ဦးစီး	25	12



လူထုဗဟိုပြု စီမံကိန်း၊ စီမံကိန်းလက်ခွဲ အပိုင်း - (၃) - ၂၉.၁၀.၂၀၁၇

(ခ) အခြေခံအထောက်အအုံ အသုံးအဆောင်များ

စာသင်ကျောင်း	အမှတ် ဖြစ်ပါ	ကျန်းမာရေး	အမှတ် ဖြစ်ပါ	ဘာသာရေး အထောက် အအုံများ	အမှတ် ဖြစ်ပါ
အထက်တန်းကျောင်း	<input type="checkbox"/>	ဆေးရုံ	<input type="checkbox"/>	စေတီ	<input type="checkbox"/>
အလယ်တန်းကျောင်း	<input type="checkbox"/>	ကျန်းမာရေးဌာန	<input type="checkbox"/>	ဘုန်းကြီးကျောင်း	<input type="checkbox"/>
မူလတန်းကျောင်း	<input checked="" type="checkbox"/>	ကျန်းမာရေးဌာနခွဲ	<input type="checkbox"/>	ဟိန္ဒူဘုရားကျောင်း	<input type="checkbox"/>
မူကြိုကျောင်း	<input checked="" type="checkbox"/>	ဆေးပေးခန်း	<input type="checkbox"/>	ခရစ်ယာန်ကျောင်း	<input checked="" type="checkbox"/>
အခြား	<input type="checkbox"/>	အခြား	<input type="checkbox"/>	ဗလီ	<input type="checkbox"/>
				အခြား	<input type="checkbox"/>
မှတ်ချက်		မှတ်ချက်		မှတ်ချက်	


(ဂ) ကျွမ်းကျင်သူများမှတ်တမ်း (ကျေးရွာတွင်နေထိုင်သော သို့မဟုတ် တခြားရွာမှလာရောက်သော ကျွမ်းကျင်သူများ)

(၁) စာသင်ကျောင်း			(၂) ကျန်းမာရေး			(၃) လက်မှုပညာရှင်		
	ရွာတွင်နေ ထိုင်သူ	အခြားရွာမှ လာသူ		ရွာတွင်နေ ထိုင်သူ	အခြား ရွာမှ လာသူ		ရွာတွင် နေထိုင်သူ	အခြားရွာ မှလာသူ
မူလတန်းပြဆရာ/မ	<input checked="" type="checkbox"/>	<input checked="" type="checkbox"/>	ဆရာဝန်	<input type="checkbox"/>	<input type="checkbox"/>	လက်သမား	<input type="checkbox"/>	<input checked="" type="checkbox"/>
အထက်တန်းပြဆရာ/မ	<input type="checkbox"/>	<input type="checkbox"/>	လက်ထောက် ကျန်းမာရေးမှူး	<input type="checkbox"/>	<input type="checkbox"/>	ပန်းရံ	<input type="checkbox"/>	<input checked="" type="checkbox"/>
အလယ်တန်းပြဆရာ/မ	<input type="checkbox"/>	<input type="checkbox"/>	အမျိုးသမီးကျန်းမာရေး ဆရာမ	<input type="checkbox"/>	<input type="checkbox"/>	လျှပ်စစ်ကျွမ်းကျင်၊ ပီးသမား	<input type="checkbox"/>	<input type="checkbox"/>
မူကြိုဆရာ/မ	<input type="checkbox"/>	<input type="checkbox"/>	သားဖွားဆရာမ	<input type="checkbox"/>	<input type="checkbox"/>	ရေဖိုက်သွယ်သူ	<input type="checkbox"/>	<input type="checkbox"/>
အခြား	<input type="checkbox"/>	<input type="checkbox"/>	ပြည်သူ့ကျန်းမာရေးလုပ်သား	<input type="checkbox"/>	<input type="checkbox"/>	စက်ပြင်ဆရာ	<input type="checkbox"/>	<input type="checkbox"/>
မှတ်ချက်			မှတ်ချက်			မှတ်ချက်		

(ဃ) ကျေးရွာသို့ ရောက်ရှိနိုင်သည့် လမ်းအခြေအနေ / ကျေးရွာတစ်ရွာသည် ၎င်း၏ ကျေးရွာအုပ်စုနှင့် ဆက်သွယ်ထားသော လမ်းအခြေအနေ (အောက်ပါတို့ကိုရိုင်းပါ)

ကျောက်ကြမ်းလမ်း ကတ္တရာလမ်း ကွန်ကရစ်လမ်း မော်တော်ဆိုင်ကယ်လမ်း
 ကျောက်ခင်းလမ်း မြေသားလမ်း လူသွားလမ်း အခြား _____

၁၀။စီမံချက်စက်ဝန်းအချိန်ဇယား(ပုံစံ -၂)



လူထုပဟိုပြု စီမံကိန်း၊ စီမံကိန်းလက်စွဲ အပိုင်း - (၃) - ၂၉.၁၀.၂၀၁၆

ပုံစံ - ၀ - ၂ - စီမံကိန်းစက်ဝန်းအချိန်ဇယား (PC 2)

လမ်းညွှန်ချက်၊ သက်ဆိုင်ရာလူထုစည်းရုံးရေးမှူး၊ လက်ထောက်နည်းပညာနည်းပညာမှူးများမှ စီမံကိန်းစက်ဝန်းအဆင့်တစ်ခုပြီးစီးတိုင်း ကျေးရွာနှင့် ကျေးရွာအုပ်စုအတွက် ဤပုံစံကို ဖြည့်သွင်းရမည်။			
စည်းရုံးရေးမှူး/ဝန်ထမ်း အမည် <u>ဦးစွဲ၊ ဇိ</u>			
နေ့စွဲ <u>၃၂.၉.၂၀၁၇</u>		စက်ဝန်းအားအမှတ်ခြိပ်ပါ <input type="checkbox"/> စက်ဝန်း(၁) <input checked="" type="checkbox"/> စက်ဝန်း(၂) <input type="checkbox"/> စက်ဝန်း(၃) <input type="checkbox"/> စက်ဝန်း (၄)	
ပြည်နယ်/တိုင်း	နယ်	ကျေးရွာအုပ်စု	ကျေးရွာ
<u>မယား</u>	<u>မြို့နယ်</u>	<u>မဂ္ဂဒေါ</u>	<u>ကျေးရွာ</u>

စီမံကိန်းဆောင်ရွက်မှုအဆင့်များ	နေ့စွဲ		အစည်းအဝေးတွင်တက်ရောက်သူအရေအတွက်			
	စတင်သည့် နေ့	ပြီးဆုံးသည့်နေ့	အမျိုးသား အရေအတွက်	အမျိုးသမီး အရေအတွက်	အိမ်ထောင်စု အရေအတွက်	လူမျိုးစုတက်ရောက်သူ အရေအတွက် နှင့် လူမျိုးစုအမည်
၁။ ကျေးရွာစီမံကိန်း မိတ်ဆက်အစည်းအဝေး	<u>၂၇.၉.၂၀၁၇</u>	<u>၂၇.၉.၂၀၁၇</u>	<u>၁၅</u>	<u>၁၂</u>	<u>၂၇</u>	<u>၂၇</u> <u>ကယား</u>
၂။ ကျေးရွာဖွံ့ဖြိုးရေး စီမံချက်ရေးဆွဲခြင်း အစည်းအဝေး	<u>၂၈.၉.၂၀၁၇</u>	<u>၂၈.၉.၂၀၁၇</u>	<u>၁၅</u>	<u>၁၂</u>	<u>၂၇</u>	<u>၂၇</u> <u>ကယား</u>
၃။ ကျေးရွာအုပ်စု လုပ်ငန်းဆုံးဖြတ်ချက်ချသည့် အစည်းအဝေး	<u>၃.၁၀.၂၀၁၇</u>	<u>၃.၁၀.၂၀၁၇</u>	<u>-</u>	<u>၂</u>	<u>၂</u>	<u>၂</u> <u>ကယား</u>
၄။ မြို့နယ်အဆင့် စီမံကိန်းရေးဆွဲရေး နှင့် အကောင်အထည်ဖော်ရေးကော်မတီ၏ စီမံကိန်း သုံးသပ်မှု အစည်းအဝေး	<u>၇.၁၂.၁၇</u>	<u>၇.၁၂.၁၇</u>	<u>မလို</u>	<u>မလို</u>	<u>မလို</u>	<u>မလို</u>
၅။ မြို့နယ် စီမံကိန်းရေးဆွဲရေး နှင့် အကောင်အထည်ဖော်ရေး ကော်မတီ၏ ဆုံးဖြတ်မှုကို ရွာသို့ အသိပေး အကြောင်းကြားသည့် အစည်းအဝေး						

၁၁။ ကျေးရွာဖွံ့ဖြိုးရေးဦးစားပေးအစီအစဉ် (ပုံစံ-၃)



လူထုပတ်ဝန်းကျင် ဝိသေသစုံစမ်းစစ်ချက် - (၃) - ၂၉.၁၀.၂၀၁၆

ပုံစံ - ၀ - ၃ ကျေးရွာဖွံ့ဖြိုးရေး ဦးစားပေးအစီအစဉ် (Form PC 3)

လမ်းညွှန်ချက်၊ အဆင့်(၃) ကျေးရွာဖွံ့ဖြိုးရေးအစီအစဉ်အစဉ်အစား ပြီးဆုံးသောအခါ ကျေးရွာဝိသေသစုံစမ်းစစ်ချက်အထောက်အကူပြု ကော်မတီသည် လူထုပတ်ဝန်းကျင်စုံစမ်းစစ်ချက်အစီအစဉ်ဖြင့် ဤပုံစံကိုပြည့်စုံအောင် ဖြည့်သွင်းရမည်။	
လူထုပတ်ဝန်းကျင်စုံစမ်းစစ်ချက် အမည် ဤ၊ ဤ၊ ဤ	
နေ့စွဲ ၂၈.၁.၂၀၁၇	ဝက်ဝန်းအား အမှတ်ပြစ်ပါ (✓) <input type="checkbox"/> ဝက်ဝန်း(၀) <input type="checkbox"/> ဝက်ဝန်း(၂) <input type="checkbox"/> ဝက်ဝန်း(၃) <input type="checkbox"/> ဝက်ဝန်း(၄) <input type="checkbox"/>
ပြည်နယ်/တိုင်း ကယား	မြို့နယ် ၆၇၃၇ ကျေးရွာအုပ်စု ၈၆၀၈ ကျေးရွာ ၆၃၁၈

က။ အခက်အခဲအတားအဆီးများအားဆေးရှင်းခြင်း - ယခုလက်ရှိအခြေအနေတွင် ဤကျေးရွာဖွံ့ဖြိုးတိုးတက်ရေးအတွက် အဓိက အခက်အခဲအတားအဆီးများသည် မည်သည့်များဖြစ်ပါသနည်း။ (အမျိုးသား/သမီး အနည်းဆုံးအခက်အခဲ ၅ ခုစီဖော်ပြပါ)

အမျိုးသား အဖွဲ့မှ တင်ပြသောအခက်အခဲအတားအဆီးများ	အမျိုးသမီး အဖွဲ့မှ တင်ပြသောအခက်အခဲအတားအဆီးများ
၀ မြေကွဲလွဲခြင်း၊ မြေအောက်ရေမရှိခြင်း။	၀ အထက် မြေအောက်ရေမရှိခြင်း၊ မြေအောက်ရေမရှိခြင်း။
၂ မြေအောက်ရေမရှိခြင်း၊ မြေအောက်ရေမရှိခြင်း။	၂ မြေအောက်ရေမရှိခြင်း၊ မြေအောက်ရေမရှိခြင်း။
၃ မြေအောက်ရေမရှိခြင်း၊ မြေအောက်ရေမရှိခြင်း။	၃ မြေအောက်ရေမရှိခြင်း၊ မြေအောက်ရေမရှိခြင်း။
၄ မြေအောက်ရေမရှိခြင်း၊ မြေအောက်ရေမရှိခြင်း။	၄ မြေအောက်ရေမရှိခြင်း၊ မြေအောက်ရေမရှိခြင်း။
၅ မြေအောက်ရေမရှိခြင်း၊ မြေအောက်ရေမရှိခြင်း။	၅ မြေအောက်ရေမရှိခြင်း၊ မြေအောက်ရေမရှိခြင်း။

ခ။ မျှော်မှန်းခြင်း - နောင်လာမည့် (၅) နှစ် အတွင်း ကျေးရွာဖွံ့ဖြိုးရေး မျှော်မှန်းလျာထားချက်များအား တင်ပြပါ။

အမျိုးသားအဖွဲ့မှ တင်ပြသောမျှော်မှန်းချက်များ	အမျိုးသမီးအဖွဲ့မှ တင်ပြသောမျှော်မှန်းချက်များ
၀ မြေကွဲလွဲခြင်း၊ မြေအောက်ရေမရှိခြင်း။	၀ မြေကွဲလွဲခြင်း၊ မြေအောက်ရေမရှိခြင်း။
၂ မြေကွဲလွဲခြင်း၊ မြေအောက်ရေမရှိခြင်း။	၂ မြေကွဲလွဲခြင်း၊ မြေအောက်ရေမရှိခြင်း။
၃ မြေကွဲလွဲခြင်း၊ မြေအောက်ရေမရှိခြင်း။	၃ မြေကွဲလွဲခြင်း၊ မြေအောက်ရေမရှိခြင်း။
၄ မြေကွဲလွဲခြင်း၊ မြေအောက်ရေမရှိခြင်း။	၄ မြေကွဲလွဲခြင်း၊ မြေအောက်ရေမရှိခြင်း။
၅ မြေကွဲလွဲခြင်း၊ မြေအောက်ရေမရှိခြင်း။	၅ မြေကွဲလွဲခြင်း၊ မြေအောက်ရေမရှိခြင်း။

ဂ။ လူထုဝိသေသစုံစမ်းစစ်ချက် (၃) နှစ်အတွက် အကျုံးဝင်သော ဦးစားပေး ဖွံ့ဖြိုးတိုးတက်မှု လုပ်ငန်း အစီအစဉ်များအားဖော်ပြပါ။

အဆင့်	ကျေးရွာအတွက် ဦးစားပေး ဖွံ့ဖြိုးတိုးတက်မှု လုပ်ငန်းစဉ်များ	အဆိုပြုသူ (အမျိုးသားများ/ အမျိုးသမီးများ/ အမျိုးသား+ အမျိုးသမီး)	ခန့်မှန်းကုန်ကျ ဝန်ရိတ်	အကျိုးပေးစွမ်းရည် သို့မဟုတ် ခန့်မှန်းခြေ အရေအတွက်
၀	လမ်း	ကျား ၄ မ	၂၀၀၀၀၀၀	၂၄၆
၂	ရေအောက်ရေမရှိခြင်း	ကျား	၂၀၀၀၀၀၀	၂၄၆
၃	ရေအောက်ရေမရှိခြင်း	ကျား	၅၀၀၀၀၀	၂၄၆
၄	ရေအောက်ရေမရှိခြင်း	ကျား ၁၆	၃၀၀၀၀၀	၂၄၆
၅				



လူထုဗဟိုပြု စီမံကိန်း၊ စီမံကိန်းလက်စွဲ အပိုင်း - (၃) - ၂၉.၁၀.၂၀၁၆

ဃ၊ လူထုစီမံကိန်း၏ လာမည့် (၃) နှစ်အတွက်အကျိုးမဝင်သော ဦးစားပေး ဖွံ့ဖြိုးတိုးတက်မှု လုပ်ငန်း အစီအစဉ်များအားဖော်ပြပါ။

အဆင့်	ကျေးရွာအတွက် ဦးစားပေး ဖွံ့ဖြိုး တိုးတက်မှု လုပ်ငန်းစဉ်များ	အဆိုပြုသူ (အမျိုးသားများ/ အမျိုးသမီးများ/အမျိုးသား+ အမျိုးသမီး)	အခန်းကဏ္ဍ
၁	အလယ်မြို့နယ်၊ နေပြည်တော်		
၂	နယ်လှည့်ဆေးကုရေးဌာန	မ	
၃	စိုက်ပျိုးရေး၊ မွေးမြူရေးနှင့် ဆည်မြောင်းရေးရာ ဝန်ကြီးဌာန	မ	
၄	နယ်လှည့်ဆေးကုရေးဌာန		
၅			
၆			
၇			
၈			
၉			
၁၀			
၁၁			
၁၂			

ဥက္ကဋ္ဌ၊ ကျေးရွာစီမံကိန်းအထောက်အကူပြုကော်မတီမှ အတည်ပြုသည်။

အမည် ဒေါ်မေခိုင် လက်မှတ် [Signature] နေ့ရက် 27.9.17

၁၃။ ကဏ္ဍအလိုက်ဦးစားပေးဖွံ့ဖြိုးရေးလုပ်ငန်းစဉ်များ

အနက်ချုပ်
 မူရင်းသည်အား VFSO တွင်ထားရှိရပါမည်။ အခြားဌာနများနှင့် ညှိနှိုင်းရန်အတွက် မိတ္တူကူး TPIC ရရှိရပါမည်။ MIS စနစ် စာရင်းပြင်
 သွင်းရန် မလိုအပ်ပါ။

၆၁/၁၈၈၅၅ : ၅၇၀

အထင့်	လုပ်ငန်း	မည်သူဦးစားပေးလဲ	ကျေးဇူးတင်တာဝန်ခံသူ (သို့) အုပ်စု	ပြင်ပမှမည်သူ ထောက်ပံ့ မလဲ
အခြေခံအဆောက်အအုံ	၀		<input type="checkbox"/> မ	
	၂		<input type="checkbox"/> ကျား	
	၃		<input type="checkbox"/> မ	
	၄		<input type="checkbox"/> ကျား	
	၅	ခွင့်မဆောင် ကုန်ဆောက်ခြင်း	<input checked="" type="checkbox"/> မ <input checked="" type="checkbox"/> ကျား	
အသားကုတ်ပေးရေးစီမံခန့်ခွဲရေး	၀	အသားကုတ်ပေးရေးစီမံခန့်ခွဲရေး	<input type="checkbox"/> မ	
	၂	ရိုက်မျိုးရေး၊ ရွေး၊ ကြိုးရေး နှင့် ယူဘ	<input type="checkbox"/> ကျား	
	၃		<input type="checkbox"/> မ	
	၄		<input type="checkbox"/> ကျား	
	၅		<input type="checkbox"/> မ	
ကျန်းမာရေးနှင့် အာဟာရ	၀		<input type="checkbox"/> မ	
	၂	ဆေးပေးခန်း ကုန်ဆောက်ခြင်း	<input type="checkbox"/> မ <input checked="" type="checkbox"/> ကျား	
	၃		<input type="checkbox"/> ကျား	
	၄		<input type="checkbox"/> မ	
	၅		<input type="checkbox"/> ကျား	
ပညာရေး	၀		<input type="checkbox"/> မ	
	၂		<input type="checkbox"/> ကျား	
	၃		<input type="checkbox"/> ကျား	

	၄		<input type="checkbox"/> ကျား		
	၅		<input type="checkbox"/> မ		
အခြား	၀	လမ်းထိုး၍ဖောက် ဖျက်ခြင်း	<input checked="" type="checkbox"/> ကျား		
	၂		<input type="checkbox"/> မ		
			<input type="checkbox"/> ကျား		
	၃	ဖိပ်စပ်ရေးအဖွဲ့ ပျက်ခြင်း	<input type="checkbox"/> မ		
			<input checked="" type="checkbox"/> ကျား		
			<input type="checkbox"/> မ		
	၄		<input type="checkbox"/> ကျား		
			<input type="checkbox"/> မ		
	၅		<input type="checkbox"/> ကျား		
			<input type="checkbox"/> မ		