

ပြည်ထောင်စုသမ္မတ မြန်မာနိုင်ငံတော်အစိုးရ
စိုက်ပျိုးရေး၊ မွေးမြူရေးနှင့် ဆည်မြောင်းဝန်ကြီးဌာန
ကျေးလက်ဒေသဖွံ့ဖြိုးတိုးတက်ရေးဦးစီးဌာန



National Community Driven Development Project

လူထုဗဟိုပြုစီမံကိန်း၊ ဖရူဆိုမြို့နယ်

ကျေးရွာဖွံ့ဖြိုးရေးအစီအစဉ်



ကရော့.ကျေးရွာ၊ တော်လှန်အုပ်စု

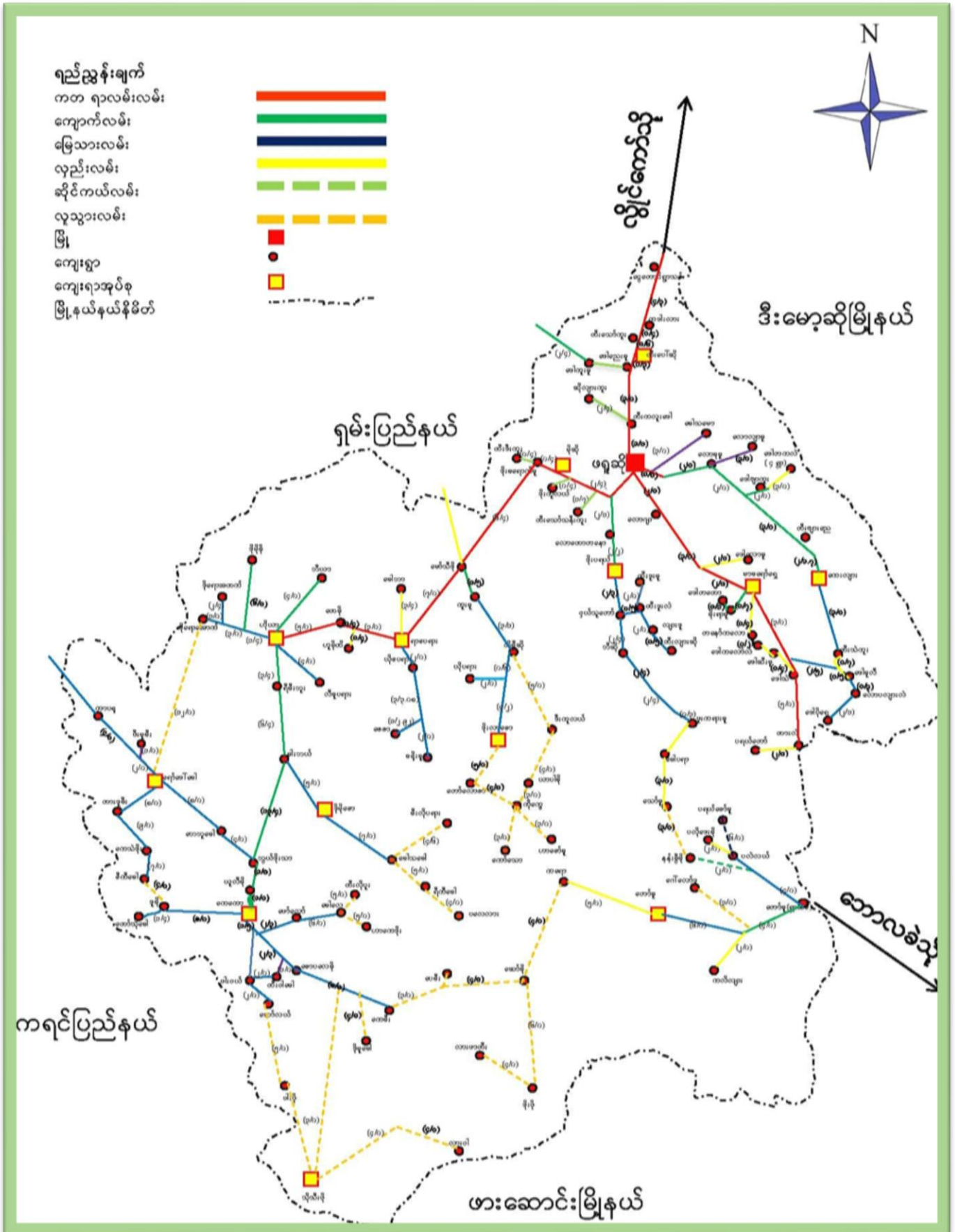
၂၀၁၈ခုနှစ်

မာတိကာ

အကြောင်းအရာ	စာမျက်နှာ
(1) မြို့နယ်မြေပုံ	1
(2) ကျေးရွာအုပ်စုမြေပုံ	2
(3) အုပ်စုတွင်ပါဝင်သောကျေးရွာများစာရင်း	3
(4) ကျေးရွာအခြေခံအချက်အလက်များ	4
(5) လူထုပူးပေါင်းပါဝင်သော လူမှုဆန်းစစ်ခြင်းနှင့် အကဲဖြတ်ခြင်းလုပ်ငန်းစဉ် (PSA/PRA)အကျဉ်းချုပ်ဇယား	5
(6) ကျေးရွာဖွံ့ဖြိုးရေးအစီအစဉ်အတွက်အသုံးပြုခဲ့သော PRA tools များနှင့် တစ်ခုချင်းစီအတွက် သုံးသပ်ချက်များ	6
(a) ကျေးရွာအရင်းအမြစ်ပြုမြေပုံ ရည်ရွယ်ချက် သုံးသပ်ချက်များ	7
(b) ရာသီခွင်ပြပြကွဒိန် ရည်ရွယ်ချက် သုံးသပ်ချက်များ	8
(c) ကျား/မ ပင့်ကူအိမ်မြေပုံ ရည်ရွယ်ချက် သုံးသပ်ချက်များ	9
(d) အဖွဲ့အစည်းချိတ်ချက်မူပြုမြေပုံ ရည်ရွယ်ချက် သုံးသပ်ချက်များ	10
(e) ဥစ္စာနေကြွယ်ဝမှု ဖော်ထုတ်ခြင်းဇယား ရည်ရွယ်ချက် သုံးသပ်ချက်များ	11
(f) အရင်းအမြစ်အသုံးချမှုဖော်ထုတ်ခြင်းဇယား	12
(7) ကော်မတီဝင်များရွေးချယ်ခြင်းနှင့် ကျေးရွာဖွံ့ဖြိုးရေးအစီအစဉ်ဆောင်ရွက်မှုမှတ်တမ်းခါတ်ပုံများ	13
(8) ကျေးရွာကော်မတီဝင်များစာရင်း	14
(9) ကျေးရွာအချက်အလက်(ပုံစံ-၁).....	15
(10)စီမံကိန်းစက်ဝန်းအချိန်ဇယား(ပုံစံ- ၂)	16
(11)ကျေးရွာဖွံ့ဖြိုးရေးဦးစားပေးအစီအစဉ်(ပုံစံ-၃).....	17
(12)ကျေးရွာအစည်းအဝေးမှတ်တမ်း.....	18
(13)ကဏ္ဍအလိုက်ဦးစားပေးဖွံ့ဖြိုးရေးလုပ်ငန်းစဉ်များ.....	19

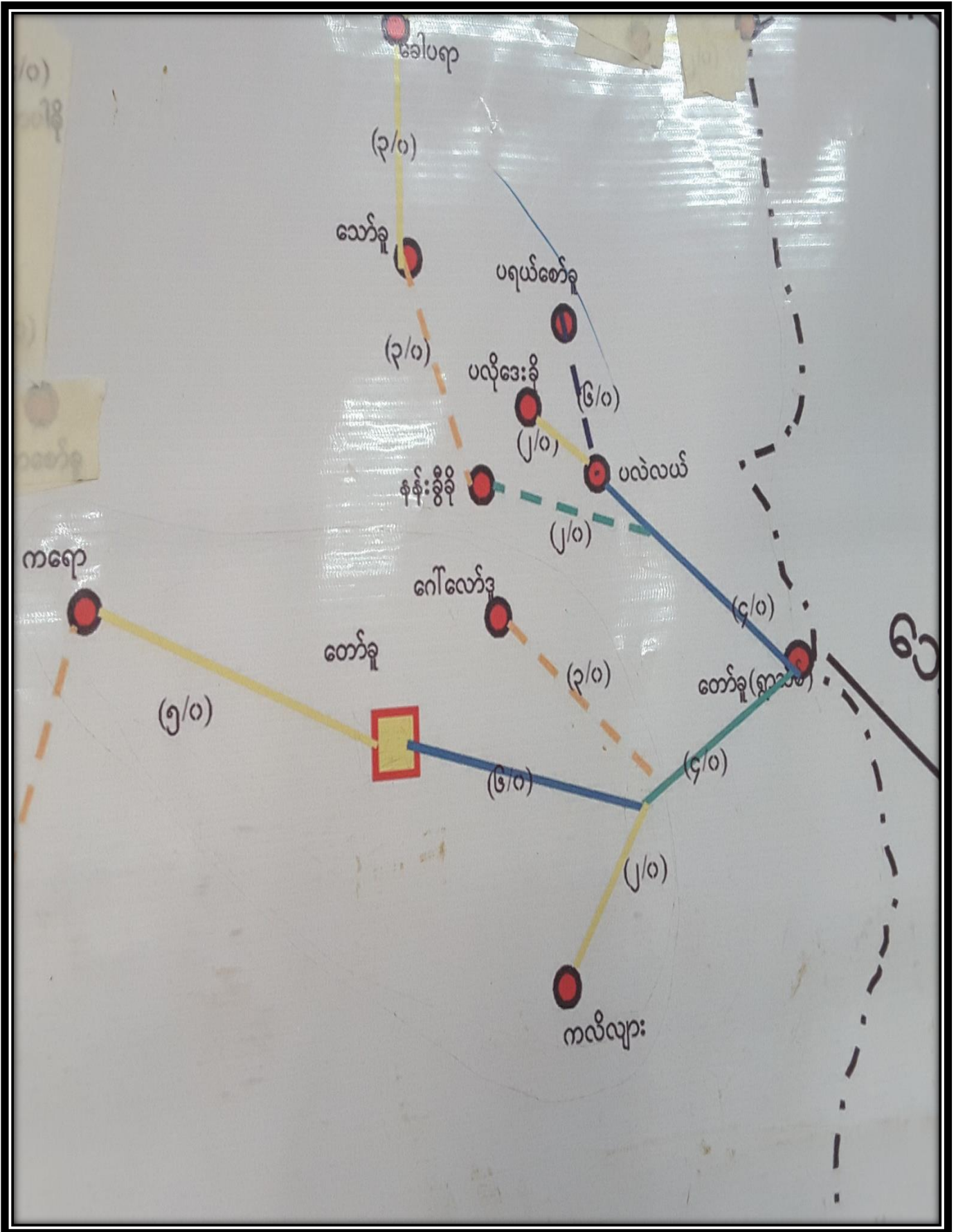
၁။

ဖရူဆိုမြို့နယ်အခြေပြမြေပုံ



၂။

တော်စုကျေးရွာအုပ်စု အခြေပြမြေပုံ



၃။ တော်စုကျေးရွာအုပ်စုတွင်ပါဝင်သောကျေးရွာများစာရင်း

စဉ်	ကျေးရွာအမည်	အိမ်ထောင်စု	ကျား	မ	လူဦးရေပေါင်း
၁	တော်စုရွာဟောင်း	၇၆	၂၃၄	၂၂၃	၄၅၇
၂	ကရော့	၅၅	၁၅၆	၁၄၄	၃၀၀
၃	ကလော်ဒူ	၂၄	၇၀	၇၃	၁၄၃
၄	ကလိလျား	၈၄	၂၅၄	၁၈၆	၄၄၀
၅	တော်စုရွာသစ်	၁၃၃			၇၃၇
၆	ပလဲ့လယ်	၅၆	၁၆၅	၁၄၇	၃၁၂
၇	နန်းစွီးခို	၃၉	၁၁၂	၁၁၃	၂၂၅
၈	ပလိုဒေးခို	၂၃	၅၆	၆၃	၁၁၉
၉	ပရယ်ဆော်စု	၁၆	၃၆	၃၉	၇၅
၁၀	သော်စု	၁၆	၄၀	၄၁	၈၁
၁၁	ခေါပရာ	၃၅	၉၄	၁၁၄	၂၀၈

၄။ ကျေးရွာအခြေခံအချက်အလက်များ

ကရော့ကျေးရွာသည် ဖရူဆိုမြို့၏ တောင်ဖက်တွင် တည်ရှိပြီး တောင်ပေါ်ဒေသတွင် နေထိုင်ကြပါသည်။အဆိုပါ ကျေးရွာသည် တော်ခူအုပ်စု၏ အနောက်မြောက်ဘက်တွင်တည်ရှိပြီးဒိုလာစောအုပ်စုနှင့်ထိစပ်နေသောကျေးရွာဖြစ်သည်။ကရော့ကျေးရွာသည် ကလော်ဒူ ကျေးရွာ နှင့် တော်ခူရွာဟောင်း ကျေးရွာများ၏ အိမ်နီးချင်း ကျေးရွာလည်းဖြစ်ပါသည်။ ကရော့ကျေးရွာတွင် မနုမနောလူမျိုးများ နေထိုင်ပြီး အိမ်ခြေ (၅၅) နှင့် လူဦးရေ (၃၀၀) ခန့် စုပေါင်းနေထိုင်ကြပါသည်။ အဓိကနှစ်ခြင်း ခရစ်ယာန် ဘာသာကို ကိုးကွယ်ကြပါသည်။

ကရော့ကျေးရွာ၏ အဓိကအသက်မွေးဝမ်းကျောင်းလုပ်ငန်းမှာ ရွှေ့ပြောင်းတောင်ယာဖြစ်ပြီး မျိုးရိုးစဉ်ဆက်ယခုတိုင်အောင်လုပ်ကိုင်ကြသည်။အခြားသောလုပ်ငန်းများအနေဖြင့် ကွမ်းရွက်၊ ဖာလာ၊ ထင်းရှူး၊ ပလိုင်နှင့်အခြားသော လက်မှုလုပ်ငန်းများကိုလည်း လုပ်ကိုင်ကြပါသည်။ စီးပွားရေးလုပ်ငန်းမှာ စိုက်ပျိုးရေးလုပ်ငန်းများဖြစ်သော ဖာလာနှင့် တောင်ယာစပါးကို အဓိက စိုက်ပျိုးကြပါသည်။

ကျေးရွာပညာရေးဝန်ဆောင်မှုအနေဖြင့် အစိုးရမှ မူလတန်းကျောင်းများနှင့် အစိုးရမှ ခန့်အပ်သော ဆရာ/မ များဖြင့် ပညာသင်ကြားလျှက်ရှိပါသည်။ ကျန်းမာရေးတွင်မူ အစိုးရမှ ဆေးဆရာမ များနှင့် ကျေးရွာတွင် အရံသားဖွားဆရာမ များနှင့် တလလျှင် တကြိမ် KNPP များမှ ကျန်းမာရေး စောက်ရှောက်မှု ခံယူ ကုသပါသည်။ ကျေးရွာ ခရစ်ယာန်ဘုရားကျောင်းလည်း ရှိပါသည်။ သောက်သုံးရေရရှိရေးအတွက် ကျေးလက်မှမိုးလျှောက်ကန် တခု တည်ဆောက်ထားပါသည်။

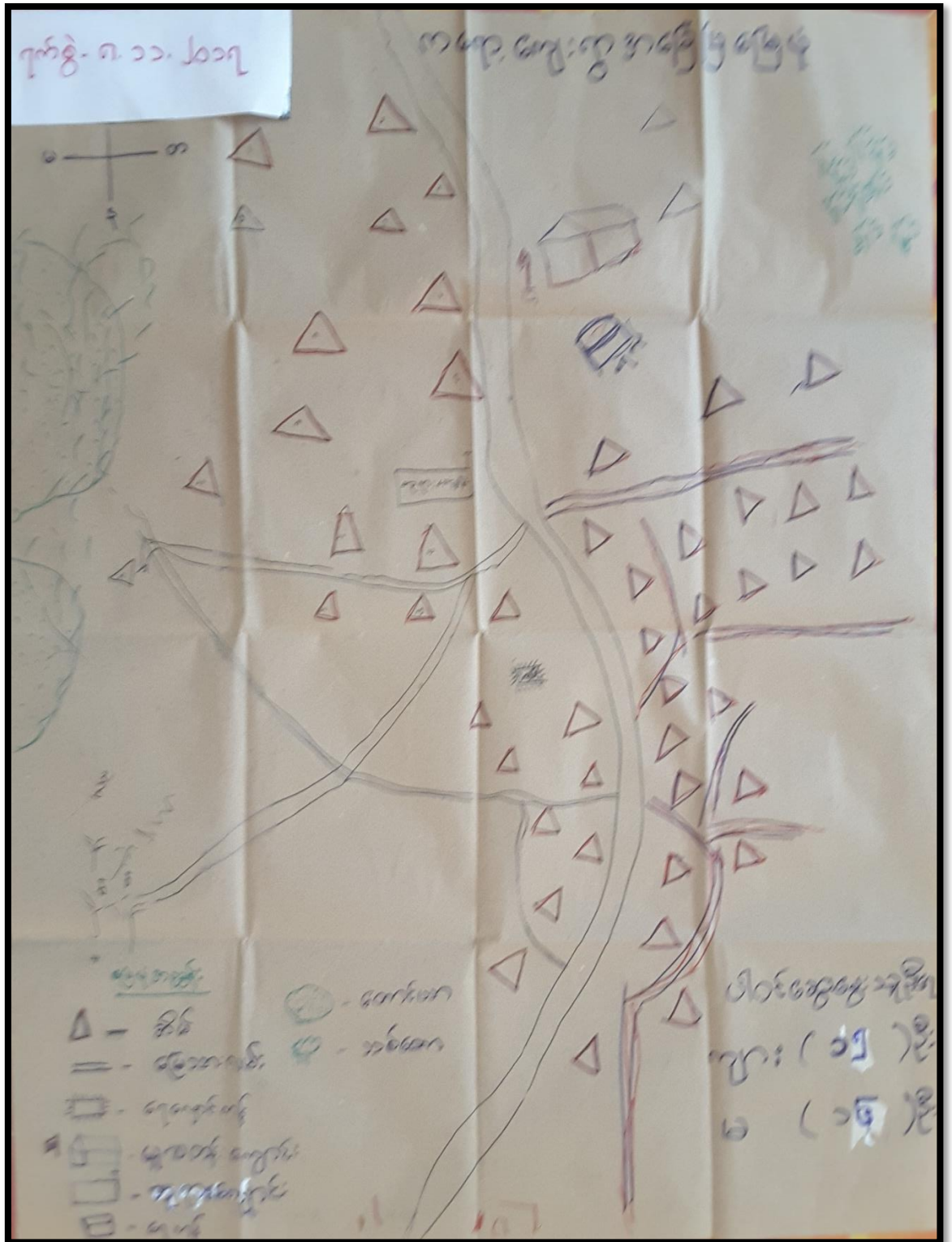
လမ်းပန်းဆက်သွယ်အနေဖြင့် တောင်ပေါ်ဒေသဖြင့်သောကြောင့် လူသွားလမ်းသာ ဆက်သွယ်လာပြီး မိုးရာသီး၌ မြေပြိုမှုများ တခါတရံ ဖြစ်တတ်ပါသည်။ ကျောင်းကော်မတီ၊ ဘာသာရေးအဖွဲ့အစည်းများနှင့် ဖွံ့ဖြိုးရေးကော်မတီများနှင့် ကျေးရွာလူထုများ ပူးပေါင်းလုပ်ဆောင်ကြပါသည်။

၅။ လူထုထူးဆန်းသစ်သော လူမှုဆန်းစစ်ခြင်းနှင့် အက်ဖြတ်ခြင်းလုပ်ငန်းစဉ် အကျဉ်းချုပ်ဇယား

စဉ်	အသုံးပြုသော PRA Tools များ	ဦးတည်အုပ်စု	အစည်းအဝေးတက်ရောက်သူ			အဓိကတွေ့ရဆုံးချက်များ
			က	မ	ပ	
၁	ကျေးရွာအရင်းမြစ်ပြမြေပုံ (Social Map)	ရပ်မိရပ်ဖ၊ ကော်မတီဝင်၊ ကျေးရွာလူထုများ အားလုံး	၁၅	၁၆	၃၀	အခြေခံအဆောက်အအုံများ၊ လမ်းပန်းဆက်သွယ်ရေး အခြေအနေ၊ လယ်ယာမြေများ၊ ကျေးရွာရှိ သဘာဝအရင်းအမြစ်များ
၂	ရာသီခွင်ပြပြကွဲအိန် (Seasonal Cleder)	ကော်မတီဝင်များ၊ အမျိုးသား/သမီး၊ ဆင်းရဲနွမ်းပါးသောသူများ	၇	၈	၁၅	စိုက်ပျိုးစိုက်သိမ်းကာလ (တောင်ယာ၊ လယ်ယာ) စီးပွားရေး/ ဝင်ငွေရှိမှု၊ ပွဲတော်ရိပ်၊ ရာသီဥတု၊ ကျန်းမာရေးဆိုင်ရာ၊ ရေရရှိမှု
၃	ဥစ္စာနေကြွယ်ဝမှု ဦးစားပေးအဆင့်သတ်မှတ်ခြင်း (Wealth Ranking)	ရမ်းသာ၊ အလယ်အလတ်၊ နွမ်းပါးစသောအုပ်စု	၈	၈	၁၆	ကျေးရွာလူမှုစီးပွားရေးကို အုပ်စုများခွဲခြားသတ်မှတ်နိုင်ရေး အတွက် အခြေခံစံနှုန်းများ သတ်မှတ်ရန် လူထုအားလုံး သဘောတူ သတ်မှတ်ခြင်း
၄	ကျား၊ မ ယဉ်ကျေးအိမ်သုံးသပ်ခြင်း (Cob Web)	ကျေးရွာရှိ အမျိုးသားနှင့် အမျိုးသမီးများ	၈	၈	၁၆	အမျိုးသားများနှင့် အမျိုးသမီးများ တန်းတူအခွင့်အရေး ရှိမှုနှင့် မရရှိသည့် အကြောင်းအရင်း
၅	အရင်းအမြစ်အသုံးချမှုဖော်ထုတ်ခြင်း ဇယား (Asset Mapping)	ကျေးရွာလူထု အား လုံး	၇	၈	၁၅	ကျေးရွာရှိ သဘာဝ အရင်းအမြစ်များနှင့် လူမှုဆိုင်ရာ အရင်းအမြစ်များအား မည်သူက အသုံးပြုပြီး မည်သူက ထိန်းချုပ်ထားရှိခြင်း
၆	အဖွဲ့အစည်းချိတ်ဆက်မှုမြေပုံ (Veen diagram)	ကျေးရွာအုပ်ချုပ်ရေးအဖွဲ့၊ ကျေးရွာ ဖွံ့ဖြိုးရေးလုပ်ဆောင်နေသည့် အဖွဲ့၊ ကျေးရွာ လူထု	၇	၈	၁၅	ကျေးရွာအတွင်းရှိ အဖွဲ့အစည်းများနှင့် မည်သို့သောလုပ်ငန်းများအတွက် မည်သည့်အဖွဲ့များနှင့် ချိတ်ဆက်လုပ်ကိုင်ဆောင်ရွက်မှုရှိခြင်း
၇	ကျေးရွာ အခြေခံအချက်အလက် (PC-1)	အမျိုးသား/အမျိုးသမီးများ နှင့် လူထုအားလုံး	၁၅	၁၆	၃၀	အိမ်ခြေ လူဦးရေ၊ လူမှု၊ ဘာသာ၊ စသော ကျေးရွာအခြေခံ အချက်အလက်များ အဆင့်ဆင့်များ ဖော်ထုတ်ခြင်း
၈	အခက်အခဲ/အတားအဆီးများ/ ပြဿနာများ (PC-3)	အမျိုးသား/အမျိုးသမီးများ နှင့် လူထုအားလုံး	၁၅	၁၆	၃၀	
၉	ကျေးရွာ၏ (၄) နှစ်တာ ဖျော်ပန်းချက်များ	အမျိုးသား/အမျိုးသမီးများ နှင့် လူထုအားလုံး	၁၅	၁၆	၃၀	

၆။ကျေးရွာဖွံ့ဖြိုးရေးအစီအစဉ်အတွက်အသုံးပြုခဲ့သော PRA tools တစ်ခုချင်းစီအတွက် သုံးသပ်ချက် များ။

လူမှုရေးပြ (မြေပုံ)



လူမှုရေးပြမြေပုံ (သုံးသပ်ချက်များ)

ရည်ရွယ်ချက်

ကရော့ကျေးရွာ၏ လူမှုရေးပြမြေပုံ သုံးသပ်ခြင်း၏ ရည်ရွယ်ချက်မှာ ကျေးရွာ၏ တည်နေရာ အနေအထားနှင့် ဘာသာရေး ကိုးကွယ်မှုပုံစံ၊ လမ်းပန်းဆက်သွယ်ရေး၊ ကျန်းမာရေးစောင့်ရှောက်မှု၊ ပညာရေးအခြေနေနှင့် ရေရရှိမှု စသည့် အခြေနေများကို သိရှိနိုင်စေရန်ဖြစ်ပါသည်။

ကရော့ကျေးရွာသည် ဖရူဆိုမြို့၏ တောင်ဘက်တွင်တည်ရှိပါသည်။ ကရော့ ကျေးရွာတွင် လူဦးရေ စုစုပေါင်း (၃၁၅)ဦးရှိပြီး ၊ ကျား(၁၆၅)ဦး၊ မ(၁၅၀)ဦးနေထိုင်ကြပါသည်။ ရွာသူ/သားများသည် ကော်ယော်(မိနု၊မနော) လူမျိုးများဖြစ်ကြပြီး ခရစ်ယာန်ဘာသာဝင်များ ဖြစ်ကြပါသည်။ကျေးရွာတွင် ရွာတွင်း လမ်းများအားလုံးသည် မြေသားလမ်းများ ဖြစ်ကြပါသည်။

ကရော့ကျေးရွာသည် တခြားရွာများနှင့် ဆက်စပ်နေသော ရွာချင်းဆက် လမ်းများမှ ၁၂ပေ လမ်းများ ဖြစ်ကြပါသည်။ နွေရာသီနှင့် ဆောင်းရာသီတွင် ဆိုင်ကယ်ဖြင့် သွားလာနိုင်သော်လည်း မိုးရာသီတွင် မိုးရွာသွန်းမှုများပါက ခြေလျင်အသုံးပြုရပါသည်။ ကရော့ ကျေးရွာ တွင်ဘုရားကျောင်း(၁)ကျောင်း၊ မူလတန်းကျောင်း(၁)ကျောင်း ၊ ရေလှောင်ကန်၊ရေကန်၊ မြေသားလမ်း၊ သစ်တောနှင့် တောင်ယာစသည်တို့ တည်ရှိပါသည်။

ကရော့ကျေးရွာ၏ ပညာရေးကိုကြည့်မည်ဆိုလျှင် မူကြိုကျောင်းနှင့် မူလတန်းကျောင်း တည်ရှိပါသည်။ မူကြိုကျောင်းတွင် သင်ကြားပေးနေသော ဆရာမသည်ရွာတွင်မှနေထိုင်သူဖြစ်ပါသည်။ မူလတန်းပြကိုသင်ကြားပေးနေသော ဆရာမများသည် ကျေးရွာတွင်းမှနေထိုင်သော ဆရာမနှင့် အခြားရွာမှနေထိုင်သော ဆရာမများဖြစ်ကြပါသည်။

ကရော့ကျေးရွာ၏ ကျန်းမာရေးကိုကြည့်ရမည်ဆိုလျှင် ကျေးရွာတွင်နေထိုင်သော အရံသားဖွားဆရာမ နှင့် ပြည်သူ့ကျန်းမာရေး လုပ်သား ရှိပါသည်။ကရော့ကျေးရွာ၏ လူမှုရေးပြမြေပုံသုံးသပ်ရေးဆွဲခြင်းကို စုစုပေါင်း(၃၅)ဦး၊ကျား(၂၁)ဦး၊မ(၁၄)ဦး ဖြင့် သုံးသပ်ဆွေးနွေးခဲ့ကြခြင်းဖြစ်ပါသည်။

မှတ်တမ်းတင်သူ
ဒေါ်ဂျေရီမီးနာရီတင်
လက်ထောက်နည်းပညာမှူး

ကျေးရွာအရင်းအမြစ် အသုံးချမှုမြေပုံ

<p>• ကရောကျေးကွဲ</p> <p>အရင်းအမြစ် သုံးစွဲမှု ပြုလေ့ရှိသည့် အရင်းအမြစ်</p>			<p>အရင်းအမြစ် ထိန်းသိမ်းမှု ပြုလေ့ရှိသည့် အရင်းအမြစ်</p>		
အမျိုးအစား	အမျိုးအစား	အမျိုးအစား + အမျိုးအစား	အမျိုးအစား	အမျိုးအစား	အမျိုးအစား + အမျိုးအစား
		<ul style="list-style-type: none"> - စပါး - ဖာလာ - ကွမ်းဂွက် - ကွမ်းသီး - ငရုတ်သီး - ဒိဗ္ဗင်သီး - သံပရာသီး - ဝါး - သစ် - ရေ 			<ul style="list-style-type: none"> - စပါး - ဖာလာ - ကွမ်းဂွက် - ကွမ်းသီး - ငရုတ်သီး - ဒိဗ္ဗင်သီး - သံပရာသီး - ဝါး - သစ် - ရေ
<p>ဆေးစေးယူရုံ ၅</p> <p>မ - ၈၅</p> <p>ပ - ၁၅၅</p>	<p>၈ - ၇၅</p>				
				<p>ရက်စွဲ 8.11.2017</p>	

ကျေးရွာအရင်းအမြစ် အသုံးချမှုမြေပုံ (သုံးသပ်ချက်များ)

ရည်ရွယ်ချက်

ကရော့ကျေးရွာ၏ အရင်းအမြစ်အသုံးချမှုမြေပုံကို ရေးဆွဲခြင်းသည် ထိုအရင်းအမြစ်များကို မည်သူက အသုံးပြုပြီး ထိုအရင်းအမြစ်များကို အသုံးပြုရန် မည်သူကဆုံးဖြတ်ချက်ချသည်ကို သိရှိရန် ရည်ရွယ်ခြင်းဖြစ်ပါသည်။ အရင်းအမြစ်မြေပုံကို သုံးသပ်ချက်ပြုလုပ်ရာတွင် ပါဝင်ဆွေးနွေးသူ စုစုပေါင်း (၁၅)ဦး၊ကျား(၇)ဦး၊ မ(၈)ဦးဖြင့် သုံးသပ်ကြခြင်း ဖြစ်ပါသည်။

ကရော့ကျေးရွာတွင် တည်ရှိနေသော သဘာဝအရင်းအမြစ်များမှာ ဝါး၊ ရေ၊ သစ်တော နှင့် တောင်ယာ တို့ဖြစ်ကြပါသည်။ ထိုသဘာဝအရင်းအမြစ်များကို အသုံးပြုရာတွင် အမျိုးသမီး /သား အတူတူပင် အသုံးပြုကြပြီး ထိုအရင်းအမြစ်များ အသုံးချမှုအတွက် ဆုံးဖြတ်ချက်ချရာတွင်လည်း အမျိုးသမီး/သား အတူတူပင် ဆုံးဖြတ်ချက်ချခြင်းမျိုးပြုလုပ်ကြပါသည်။လူ့အရင်းအမြစ်များမှ တောင်ယာစိုက်ပျိုးရာတွင် အဓိက စိုက်ပျိုးသီးနှံများဖြစ်ကြသော စပါး၊ဖာလံ၊ ကွမ်းရွက်၊ကွမ်းသီး၊ငရုတ်သီး၊ ဒညင်းသီး၊သံပရာသီး နှင့် တပိုင်တနိုင်မွေးမြူရေးလုပ်ငန်းများရှိပါသည်။ ထိုအရင်းအမြစ်များကို အသုံးပြုရာတွင် အမျိုးသမီး /သား အတူတူပင် အသုံးပြုကြပြီး ထိုအရင်းအမြစ်များ အသုံးချမှုအတွက် ဆုံးဖြတ်ချက်ချရာတွင်မူ စိုက်ပျိုးသီးနှံများဖြစ်သည့် သီးနှံများကို အမျိုးသားများသာဆုံးဖြတ်ကြပြီး ကျန်အရင်းအမြစ်များကို အမျိုးသမီး/သား အတူတူပင် ဆုံးဖြတ်ချက်ချခြင်းမျိုးပြုလုပ်ကြပါသည်။

ထို့ကြောင့် ကရော့ကျေးရွာ အရင်းအမြစ် အသုံးချမှုမြေပုံကို လေ့လာခြင်းအားဖြင့် အမျိုးသား / အမျိုးသမီး တန်တူ အခွင့်အရေး ရှိကြသည်ကို တွေ့ရပါသည်။ အမျိုးသား /အမျိုးသမီး တစ်ဦးနှင့် တစ်ဦး အလေးထားဆောင် ရွက်နေသည်ကိုတွေ့ရပါသည်။

မှတ်တမ်းတင်သူ
ဒေါ်ဂျေရီမီးနာရီတင်
လက်ထောက်နည်းပညာမှူး

ရာသီခွင်ပြ ပြက္ခဒိန် (မြေပုံ)

ကနေ့ကျေးဇူး	ရာသီခွင်ပြ ပြက္ခဒိန်											
ရက်စွဲ: 8.11.2017	1	2	3	4	5	6	7	8	9	10	11	12
ရာသီဥတု	အေး	အေး/ပူ	ပူ	ပူ	အေး/ပူ	ပူ	← မိုးများ →	မိုးနည်း				အေး
ပွဲတော်	ပရောပွဲ	-	-	အုယု အုတောင်း ပွဲ								အရပ်ပွဲ
နိဂုံးပျိုးရေ	တောင်ပာ အေး	တောင်ပာ အေး	တောင်ပာ အေး	မြေပျက် အေး	အေး		ပေါင်းရှင်း			အေး	အေး	အေး
လင်းပန်းဆန်းညှော်		အိမ်ထောင်များ				မြေပျက်				အိမ်ထောင်များ		
ကျွန်းမာရေ	အေး/အေး အေး/အေး အေး/အေး										အေး	
ဝင်ငွေရရှိမှု	\$	\$	\$	\$	\$	\$				\$	\$	\$

ရာသီခွင်ပြ ပြက္ခဒိန် သုံးသပ်ချက်

ရည်ရွယ်ချက်

ကရော့ကျေးရွာ၏ ရာသီခွင်ပြ ပြက္ခဒိန်ရေးဆွဲခြင်း၏ ရည်ရွယ်ချက်မှာ ကျေးရွာ၏ အသက်မွေးဝမ်းကြောင်းလုပ်ငန်းများ၊ ကျန်းမာရေး၊လမ်းပန်းဆက်သွယ်ရေး၊ ရေရရှိမှုအခြေအနေများ နှင့် ကျေးရွာသူ/သားများ၏ လအလိုက်ဝင်ငွေ/ထွက်ငွေများအပြင် ရိုးရာပွဲတော်များကို သိရှိစေရန် ရည်ရွယ်ရေးဆွဲခြင်းဖြစ်ပါသည်။

ရာသီဥတု

ကရော့ကျေးရွာတွင် နွေ၊မိုး၊ဆောင်း ဟူပြီး ရာသီဥတု (၃)မျိုးရှိပါသည်။ ဖေဖော်ဝါရီလမှ ဧပြီလအထိသည် နွေရာသီဖြစ်ပြီး၊ မေလမှ စက်တင်ဘာလအထိသည် မိုးရာသီ နှင့် အောက်တိုဘာလမှ ဇန်နဝါရီလအထိသည် ဆောင်းရာသီဖြစ်ပါသည်။

ပွဲတော်များ

ကရော့ကျေးရွာ၏ ပွဲတော်များအနေဖြင့် ဇန်နဝါရီလတွင် ကော်ယော်(မိုနု/မနော)အမျိုးသားနေ့၊ ဧပြီလတွင် အုပ်စုဝတ်ပြုပွဲ နှင့် ဒီဇင်ဘာလတွင် ခရစ္စမတ်ပွဲတို့ရှိကြပါသည်။

စိုက်ပျိုးရေး

ကရော့ကျေးရွာ၏ အဓိကအသက်မွေးဝမ်းကြောင်းလုပ်ငန်းမှာ တောင်ယာစိုက်ပျိုးခြင်းဖြစ်ပြီး အဓိက စိုက်ပျိုးသီးနှံမှာ စပါးဖြစ်ပါသည်။ ဇန်နဝါရီလမှ ဧပြီလအထိသည် တောင်ယာခုတ်ခြင်း၊ တောင်ယာမီးရှို့ခြင်း၊ တောင်ယာကျိုးခြင်းတို့ပြုလုပ်ကြပါသည်။မလတွင် စပါးစတင်စိုက်ပျိုးကြပါသည်။ ဇွန်လမှ စက်တင်ဘာလအထိသည် ပေါင်းရှင်းခြင်းတို့ပြုလုပ်ပါသည်။ အောက်တိုဘာနှင့် နိုဝင်ဘာလတွင် စပါးများရိတ်သိမ်းကြပါသည်။ ဒီဇင်ဘာလတွင် စပါးများရောင်းချသိုလှောင်ခြင်းပြုလုပ်ပါသည်။

လမ်းပန်းဆက်သွယ်ရေး

ကရော့ကျေးရွာ၏ ရွာတွင်းလမ်းများအားလုံးသည် မြေသားလမ်းများဖြစ်ပြီး တစ်နှစ်ပတ်လုံးနီးပါး ခြေလျင်သွားရပါသည်။ ဇွန်လမှ ဩဂုတ်လအထိသည် ခြေလျင်သာသွားလာရသော်လည်း ကျန်အချိန်များတွင် ဆိုင်ကယ်အသုံးပြုသွားလာနိုင်ပါသည်။

ဝင်ငွေရရှိမှု

ကရော့ကျေးရွာ၏ ဝင်ငွေရရှိမှုတွင် ဇူလိုင်နှင့် ဩဂုတ်လများတွင် ဝင်ငွေလုံးဝမရှိဘဲ ကျန်သောလများတွင် ပုံမှန်ဝင်ငွေ ရှိပါသည်။ ပုံမှန်ဝင်ငွေရရှိခြင်းမှာ ကျေးရွာတွင် စိုက်ပျိုးသီးနှံသည် တစ်နှစ်ပတ်လုံးလိုလို စိုက်ပျိုးနေသောကြောင့် ဖြစ်ပါသည်။

ကျန်းမာရေး

ကရော့ကျေးရွာ၏ ကျန်းမာရေး ကိုကြည့်ရမည်ဆိုလျှင် ဇန်နဝါရီလတွင် နှာစေး/ချောင်းဆိုး၊ ဖေဖော်ဝါရီတွင် ဝမ်းပျက်/လျှောနှင့် စက်တင်ဘာလတွင် နှာစေး/ချောင်းဆိုးရောဂါများ ဖြစ်ပေါ်တတ်ပါသည်။ကျန်းမာရေးကဏ္ဍတွင် ကြီးမားသည့် ရောဂါများဖြစ်ပွားခြင်းမျိုးမရှိဘဲ ရာသီအကူးပြောင်းတွင် ဖြစ်တတ်သော ရောဂါများသာ အဖြစ် များကြောင်း သိရှိသုံးသပ်ရပါသည်။

ကရော့ကျေးရွာတွင် ကရော့ ကျေးရွာ၏ ရာသီခွင်ပြဇယားရေးဆွဲ သုံးသပ်ခြင်းကို စုစုပေါင်း (၁၅)ဦး၊ ကျား(၇)ဦး၊ မ(၈)ဦးဖြင့် ဆွေးနွေးသုံးသပ်ခဲ့ပါသည်။

မှတ်တမ်းတင်သူ
ဒေါ်ဂျေရီမီးနာရီတင်
လက်ထောက်နည်းပညာမှူး

ဥစ္စာနေ ကြွယ်ဝမှု အဆင့်သတ်မှတ်ခြင်း (မြေပုံ)

ကရော့ကျေးရွာ ဥစ္စာနေ ကြွယ်ဝမှု အဆင့်သတ်မှတ်ချက် ၇၈၅ - ၈-၁၁-၇၀၁၇					
အမျိုးအစား:	သတ်မှတ်ချက်			အိမ်ထောင်စု အရေအတွက်	ရာခိုင်နှုန်း
မာပေပြင်လှည့်ဆွဲဆွဲ အုပ်စု	ကျွန်း - ကျွန်းခြံ -	၁ နား - ၁ တောင်ယာ	၁ ဖာလင်ခြံ - ၈၀ -	၁၂	၂၁.၈%
မာပေပြင်လှည့်ဆွဲ အုပ်စု	ကျွန်း - ကျွန်းခြံ -	၁ နား - ၁ တောင်ယာ	၁ ဖာလင်ခြံ - ၈၀ -	၁၈	၃၂.၇%
မာပေပြင်လှည့်ဆွဲ အုပ်စု	ကြက် - တောင်ယာ -	၁၀၀ -	၁	၂၅	၄၅.၅%
မာပေပြင်လှည့်ဆွဲ အုပ်စု	ဆွေးနွေးချက် ၁ - ၈ နား ၂ - ၈ နား ၃ - ၁၆ နား				

ဥစ္စာနေကြွယ်ဝမှုအဆင့် သတ်မှတ်ခြင်း (သုံးသပ်ချက်)

ရည်ရွယ်ချက်

ကရော့ကျေးရွာတွင်ရှိသော ထိခိုက်လွယ်သော အုပ်စုများနှင့် ထိခိုက်လွယ်ရသော အကြောင်းရင်းများကို သိရှိစေရန် ရည်ရွယ်ပါသည်။

ကရော့ကျေးရွာသည် ဥစ္စာနေအဆင့်ကို အဆင့်(၃)ဆင့် ခွဲခြားနိုင်ပါသည်။ ထိုအုပ်စု (၃)စုကိုချမ်းသာသောအုပ်စု၊ အဆင်ပြေသောအုပ်စု နှင့် အဆင်မပြေသောအုပ်စုဟူပြီး (၃)မျိုးခွဲခြားနိုင်ပါသည်။ချမ်းသာသောအုပ်စုတွင် (၁၂)စုပါဝင်ပြီး ၎င်းတို့သည် ပျဉ်ထောင်အိမ်၊ ကျွဲ(၁၀) ကောင်၊ ဖာလံ(၁)ဧက၊ နွား(၁၀)ကောင်၊ တောင်ယာ(၅)ဧကနှင့် ကွမ်းခြံတို့ ပိုင်ဆိုင်ပါသည်။ ပြေလည်သောအိမ်ထောင်စု(၁၅)စုရှိပြီး ထိုသူတို့သည် ပျဉ်ထောင်အိမ်၊ ဝါးထရံအိမ်၊ ကျွဲ(၅)ကောင်၊ နွား(၅)ကောင်၊ ဖာလာခြံ၊ကွမ်းခြံ၊တောင်ယာ(၃)ဧကတို့ပိုင်ဆိုင်ကြပါသည်။ မပြေလည်သောအုပ်စုတွင် (၂၀)အိမ်ထောင်စုပါဝင်ပြီး ၎င်းတို့သည် ဝါးထရံအိမ်၊ ကြက်/ဝက်စသော အိမ်မွေးတိရစ္ဆာန်အနည်းငယ်နှင့် တောင်ယာတို့ ပိုင်ဆိုင်ကြပါသည်။

ကရော့ကျေးရွာ၏ ဥစ္စာနေအဆင့်သတ်မှတ်ခြင်းကို စုစုပေါင်း (၁၆)ဦး၊ ကျား(၈)ဦး၊မ(၈)ဦးတို့ဖြင့် သုံးသပ်ဆွေးနွေးကြခြင်းဖြစ်ပါသည်။

မှတ်တမ်းတင်သူ
ဒေါ်ဂျေရီမီးနာရီတင်
လက်ထောက်နည်းပညာမှူး

အဖွဲ့အစည်းများ ချိတ်ဆက်မှုပြမြေပုံ (သုံးသပ်ချက်များ)

ရည်ရွယ်ချက်

ကရော့ကျေးရွာတွင် ဩဇာလွှမ်းမိုးမှုရှိသော လူများ၊ အုပ်စုများနှင့် ဆုံးဖြတ်ချက်ချရာတွင် အမျိုးသား/သမီး ပါဝင်မှုအခြေအနေ၊ ကျေးရွာဖွံ့ဖြိုးရေး လုပ်ငန်းဆောင်ရွက်မှု အခြေအနေ၊ ဘေးဖယ်ခံထားရသော အုပ်စုများ၏ ပါဝင်ခွင့်အခြေအနေ၊ ကျေးရွာအတွင်းရှိ အရင်းအမြစ်များ၏ အသုံးချမှုအခြေအနေနှင့် ထိန်းချုပ်မှုများကို သိရှိနိုင်စေရန် ရည်ရွယ်ပါသည်။

ကရော့ကျေးရွာ၏ အဖွဲ့အစည်းများ ချိတ်ဆက်မှုပြမြေပုံကို သုံးသပ်ရာတွင် ကျေးရွာအပေါ်တွင် အကျိုးပြုမှုကိုမူတည်ပြီး စက်ဝိုင်းအနီးအဝေးဖြင့် သုံးသပ်မှုများပြုလုပ်ခဲ့ပါသည်။ ကျေးရွာအတွင်းရှိ အဖွဲ့အစည်းများမှာ အုပ်ချုပ်ရေးအဖွဲ့၊ ရေကော်မတီ၊ ကျန်းမာရေးအဖွဲ့၊ မီးစက်ကော်မတီ၊ အသင်းတော် အဖွဲ့၊ လူငယ်အဖွဲ့၊ အမျိုးသမီးအသင်း၊ မူကြိုကျောင်းကော်မတီ၊ ကျောင်းကော်မတီတို့ဖြစ်ကြပါသည်။ ပြင်ပမှ ကျေးရွာတွင် လာရောက်ဖွဲ့စည်းထားသော အဖွဲ့အစည်းများမှာ အမ်အေအမ်၊ နယ်လှည့်ကျန်းမာရေးအဖွဲ့၊ လူထုဗဟိုပြုစီမံကိန်း၊ ငြိမ်းဖောင်ဒေးရှင်း၊ ကလေးသူငယ်အခွင့်အရေးအဖွဲ့တို့ဖြစ်ပါသည်။

ကရော့ကျေးရွာ၏ အဖွဲ့အစည်းများ ချိတ်ဆက်မှုပြမြေပုံကိုသုံးသပ်ခြင်းဖြင့် ကျေးရွာတွင် ရှိနေသော အဖွဲ့အစည်းများသည် တစ်ဖွဲ့နှင့် တစ်ဖွဲ့ ချိတ်ဆက်ဆောင်ရွက်မှုရှိကြောင်းနှင့် အုပ်ချုပ်ရေးအဖွဲ့၊ ဘာသာရေးအဖွဲ့များသည် ကျေးရွာ၏ ဖွံ့ဖြိုးတိုးတက်မှုကို ဦးဆောင် ဆောင်ရွက်ကြသည်ဟု သုံးသပ်ဆွေးနွေးကြပါသည်။ ကရော့ကျေးရွာ၏ ဥစ္စာအခွင့်အသတ်မှတ်ခြင်းကို စုစုပေါင်း (၁၅)ဦး၊ ကျား(၇)ဦး၊မ(၈)ဦးတို့ဖြင့် သုံးသပ်ဆွေးနွေးကြခြင်းဖြစ်ပါသည်။

မှတ်တမ်းတင်သူ
ဒေါ်ဂျေရီမီးနာရီတင်
လက်ထောက်နည်းပညာမှူး

ကျား/မဆိုင်ရာ ပင့်ကူအိမ်မြေပုံ (သုံးသပ်ချက်)

ရည်ရွယ်ချက်

ကရော့ကျေးရွာ၏ ကျား/မဆိုင်ရာ ပင့်ကူအိမ်မြေပုံ သုံးသပ်ခြင်း၏ ရည်ရွယ်ချက်များ ကျေးရွာတွင် ရှိသော အမျိုးသား /သမီးများ၏ ကဏ္ဍအသီးသီးတွင် ပါဝင်မှုအနေအထားနှင့် အကယ်၍ ပါဝင်မှုအနေအထားကွာဟမှုရှိပါက မည်သည့်အတွက်ကြောင့် ဆိုသည်ကို သိရှိစေရန်ဖြစ်ပါသည်။

ကျန်းမာရေး

ကျန်းမာရေးစောင့်ရှောက်မှုနှင့် ကျန်းမာရေးစောင့်ရှောက်ခွင့်ရသည် အခြေနေတွင် အမျိုးသားများသည် (၆၀%)ဖြစ်ပြီး ၊ အမျိုးသမီးများသည် (၉၀%)ဖြစ်ပါသည်။

အိမ်တွင်းမှု

အိမ်တွင်းမှုနှင့် ပတ်သတ်သော လုပ်ငန်းများဖြစ်သည့် ထမင်းဟင်းချက်ခြင်း၊အဝတ်လျှော်ခြင်း၊ ရေခပ်ယူခြင်း၊ ကလေးထိန်းခြင်း အစရှိသည့် လုပ်ငန်းများတွင် အမျိုးသမီးများသည်(၉၀%) ဖြစ်ပြီး အမျိုးသားများမှာ(၈၀%)ဖြစ်ပါသည်။

ပညာရေး

ပညာရေးဟူ၍ သုံးသပ်ချက်ပြုလုပ်ရာတွင် ကျေးရွာတွင်းရှိ အမျိုးသမီး /သားများ၏ စာတက်မြောက်မှု အခြေနေနှင့် ကျောင်းတက်မှု အခြေအနေပေါ်တွင် သုံးသပ်ချက် ပြုလုပ်သည် ဖြစ်ရာ အမျိုးသမီးများသည် (၇၀%) ဖြစ်ပြီး ၊အမျိုးသားများသည် (၆၀%) ဖြစ်ပါသည်။

စီးပွားရေး

မိုဆိုကျေးရွာ၏ စီးပွားရေးလုပ်ကိုင်မှု အခြေနေတွင် အမျိုးသမီးများမှ ဦးစီးလုပ်ကိုင်သည့် အရေတွက်မှာ (၇၀%)ရှိပြီး၊ အမျိုးသားများ ဦးစီးလုပ်ကိုင်သည့် အရေတွက်မှာ (၉၀%)ရှိပါသည်။

ဘာသာရေး

ဘာသာရေးလုပ်ငန်းဆောင်ရွက်မှုများတွင် အမျိုးသမီးနှင့် အမျိုးသား (၉၀%) အတူတူပင်ရှိပါသည်။အမျိုးသမီးများနှင့် အမျိုးသားများသည် ဘာသာရေးလုပ်ငန်းများ ဆောင်ရွက်ရာတွင် မိမိတို့တက်နိုင်သည့် အခန်းကဏ္ဍမှ အတူတကွပူးပေါင်းဆောင်ရွက်ကြခြင်းကြောင့်ဖြစ်ပါသည်။

လူမှုရေး

ရွာ၏ လူမှုရေးလုပ်ငန်းများ ဆောင်ရွက်မှုများဖြစ်သော သာရေး၊နာရေး ကဏ္ဍများနှင့် ရပ်ရွာ ဖွံ့ဖြိုးတိုးတက်ရေးလုပ်ငန်းများဆောင်ရွက်ရာတွင် အမျိုးသမီးများနှင့် အမျိုးသားများသည် (၆၀%)ခန့်တန်းတူဖြစ်ပါသည်။

အုပ်ချုပ်ရေး

အုပ်ချုပ်ရေးပိုင်းကို သုံးသပ်ချက်ပြုလုပ်ရာတွင် ကျေးရွာ၏ခေါင်းဆောင်မှုပိုင်းနှင့် ဆုံးဖြတ်ချက်များ ချမှတ်ပိုင်းတွင် အဓိကထားဆွေးနွေးကြရာ အမျိုးသမီး၊ အမျိုးသားများ၏ ပါဝင်မှုအနေအထားမှာ အမျိုးသမီး (၈၀%) နှင့် အမျိုးသား (၉၀%) ဖြစ်သည်ကို သုံးသပ်ရပါသည်။

စိုက်ပျိုးရေး

စိုက်ပျိုးရေးလုပ်ငန်းများ ဆောင်ရွက်ရာတွင် အမျိုးသမီး (၆၀%) နှင့် အမျိုးသား(၉၀%)ဖြစ်ပါသည်။စိုက်ပျိုးခြင်းလုပ်ငန်းဟုဆိုရာတွင် တောင်ယာစိုက်ပျိုးခြင်းအပေါ်အခြေခံ ဆွေးနွေးကြခြင်း ဖြစ်ပါသည်။

ပြုစုပျိုးထောင်ရေး

ပြုစုပျိုးထောင်ရေးသည် ကလေးသူငယ်(မိမိတို့၏ သားသမီးများ)ငယ်ရွယ်စဉ်မှ အရွယ် ရောက်ချိန်အထိ ပြုစုစောင့်ရှောက်ခြင်း၊ အိမ်၏ စီးပွားရေးများကို ထိန်းသိမ်းခြင်း စသည့် အခန်းကဏ္ဍတို့တွင် အမျိုးသား၊ အမျိုးသမီးများသည်(၉၀%)အတူတူပင်ဖြစ်ပါသည်။

သစ်တောအသုံးပြုမှု

ကရော့ကျေးရွာ၏ သစ်တောအသုံးပြုမှုအပိုင်းတွင် အမျိုးသမီးများသည် (၆၅%)ခန့်ရှိပြီး၊ အမျိုးသား များသည်(၉၀%)ရှိပါသည်။ သစ်တောအသုံးပြုမှုသည် မည်သည့်အချိန်တွင် သစ်တောကို မည်သည့်နေရာ၌ အသုံးပြုမည်ဆိုသည်အပေါ်တွင် သုံးသပ်ကြခြင်းဖြစ်ပါသည်။ ကရော့ကျေးရွာ၏ ဥစ္စာအခွေအဆင့် သတ်မှတ် ခြင်းကို စုစုပေါင်း (၁၆)ဦး၊ ကျား(၈)ဦး၊မ(၈)ဦးတို့ဖြင့် သုံးသပ်ဆွေးနွေးကြခြင်း ဖြစ်ပါသည်။

မှတ်တမ်းတင်သူ
ဒေါ်ဂျေရီမီးနာရီတင်
လက်ထောက်နည်းပညာမှူး

၇။ ကော်မတီဝင်များရွေးချယ်ခြင်းနှင့် ကျေးရွာဖွံ့ဖြိုးရေးအစီအစဉ် ဆောင်ရွက်မှု မှတ်တမ်းဓါတ်ပုံများ



၈။ ကျေးရွာ၏ ကျေးရွာစီမံကိန်း အထောက်အကူပြု ကော်မတီဖွဲ့စည်းပုံ

စဉ်	အမည်	ကျား / မ		ရာထူး /တာဝန်
၁	ဦးဘော်ရီ	ကျား		ကျေးရွာ စီ/ထောက်ဥက္ကဋ္ဌ
၂	ဒေါ်ဂျီနီဖော		မ	ကျေးရွာ စီ/ထောက်ဥက္ကဋ္ဌ
၃	ဦးမောကို	ကျား		စောင့်ကြည့်ကြီးကြပ်ရေး ဆပ်ကော်မတီ
၄	ဦးဆဲခူ	ကျား		စောင့်ကြည့်ကြီးကြပ်ရေး ဆပ်ကော်မတီ
၅	ဒေါ်မူနာဖော		မ	စောင့်ကြည့်ကြီးကြပ်ရေး ဆပ်ကော်မတီ
၆	ဦးဆာလေထူး	ကျား		ဝယ်ယူရေး ဆပ်ကော်မတီ
၇	ဦးဒိုဟဲ	ကျား		ဝယ်ယူရေး ဆပ်ကော်မတီ
၈	ဒေါ်အယ်ခူဖေါ		မ	ဝယ်ယူရေး ဆပ်ကော်မတီ
၉	ဦးဒိုးဒိုး	ကျား		လည်ပတ်ရေးနှင့် ပြင်/ထိန်း ဆပ်ကော်မတီ
၁၀	ဦးပျူးလာ	ကျား		လည်ပတ်ရေးနှင့် ပြင်/ထိန်း ဆပ်ကော်မတီ
၁၀	ဒေါ်အာရီအေးလာ		မ	လည်ပတ်ရေးနှင့် ပြင်/ထိန်း ဆပ်ကော်မတီ
၉	ဦးခွံသန်းရွှေ	ကျား		ဝေဖန်အကြံပြုတိုင်ကြားဖြေရှင်းရေးကော်မတီ
၁၀	ဒေါ်ပုလဲထူး		မ	ဝေဖန်အကြံပြုတိုင်ကြားဖြေရှင်းရေးကော်မတီ
၁၁	ဦးခွံမိကာ	ကျား		ကျေးရွာစေတနာ့ဝန်ထမ်း
၁၂	ဒေါ်ဆဲဂေဖေါ		မ	ကျေးရွာစေတနာ့ဝန်ထမ်း
၁၃	ဒေါ်ချယ်ရီဖေါ		မ	ကျေးရွာစာရင်းကိုင်
	ကော်မတီဝင်စုစုပေါင်း	၉-ဦး	၇-ဦး	

၉။ ကျေးရွာအချက်အလက်(ပုံစံ-၁)



လူထုဗဟိုပြု စီမံကိန်း၊ စီမံကိန်းလက်ခွဲ အပိုင်း - (၃) - ၂၉.၁၀.၂၀၁၅

ပုံစံ - ၈ - ၁ ကျေးရွာအခြေခံအချက်အလက်များ (Form PC 1)

လယ်ဉာဏ်ချက်၊ ကျေးရွာတစ်ရွာသို့ ပထမဆုံးမိတ်ဆက်ရေး သွားရောက်သောအခါ လူထုစည်းရုံးရေးမှူးသည် ကျေးရွာ ခေါင်းဆောင်များအား ကျေးရွာအချက်အလက်များကို မေတ္တာရပ်ခံ၍ တောင်းခံရသည်။ ဤအချက်အလက်များကို စီမံကိန်း မိတ်ဆက်အစည်းဝေးပေါင်းစည်းတောင်းခံရမည်။ စီမံကိန်းမိတ်ဆက်အစည်းဝေးတွင် လူထုစည်းရုံးရေးမှူးသည် ဤအချက်အလက် များအား စစ်ဆေးပြီး မှန်ကန်အောင်ပြုလုပ်ရမည်။ ပြီးနောက်တွင် လူထုစည်းရုံးရေးမှူးမှ သတင်းအချက်အလက်ထဲသို့ Tablets မှ တဆင့် ပြည့်သွင်းရမည်။

ကျေးရွာအုပ်ချုပ်ရေးမှူး အမည် ဦးစော ကို ကျေးရွာအုပ်ချုပ်ရေးမှူး၏ ဖုန်းနံပါတ် ၀၉-၉၅၁၂၅၆၇၈ လူထုစည်းရုံးရေးမှူး၏ အမည် - ဦးကျော်

ပြည်နယ်၊ တိုင်းဒေသကြီး၊ နယ်၊ မြို့နယ် မကွေး ကျေးရွာအုပ်စု လောက် ကျေးရွာ ကော့

က။ လူဦးရေ

လူမျိုးစု	အိမ်ထောင်စုအရေအတွက်	ကိုးကွယ်သည့်ဘာသာ	အိမ်ထောင်စုအရေအတွက်
လူမျိုးစု (၁) -----	55	ဘာသာ (၁) -----	55
လူမျိုးစု (၂) -----		ဘာသာ (၂) -----	
လူမျိုးစု (၃) -----		ဘာသာ (၃) -----	
လူမျိုးစု (၄) -----			
လူမျိုးစုရော -----		ဘာသာရော -----	
	အရေအတွက်		
မသန်စွမ်းသူများ			
သက်ကြီးရွယ်အိုများ (၆၅ နှစ် နှင့် အထက်)	12 ဦး		
စစ်ဘေးရှောင်			

	အမျိုးသား (အရေအတွက်)	အမျိုးသမီး (အရေအတွက်)
လူဦးရေ	၁၅၆ ဦး	၁၄၄ ဦး
လူမျိုးစု (၁)-----		
လူမျိုးစု (၂)-----		
လူမျိုးစု (၃)-----		
လူမျိုးစု (၄)-----		
လူမျိုးစု (၅)-----		
အိမ်ထောင်ဦးစီး	52	3



လူထုဝေဟံပြု စီမံကိန်း၊ စီမံကိန်းလက်စွဲ အပိုင်း - (၃) - ၂၉.၁၀.၂၀၁၇

(၆) အခြေခံအဆောက်အအုံ အသုံးအဆောင်များ

စာသင်ကျောင်း	အမှတ် ဖြစ်ပါ	ကျန်းမာရေး	အမှတ် ဖြစ်ပါ	ဘာသာရေး အဆောက် အအုံများ	အမှတ် ဖြစ်ပါ
အထက်တန်းကျောင်း	<input type="checkbox"/>	ဆေးရုံ	<input type="checkbox"/>	ဓလီ	<input type="checkbox"/>
အလယ်တန်းကျောင်း	<input type="checkbox"/>	ကျန်းမာရေးဌာန	<input type="checkbox"/>	ဘုန်းကြီးကျောင်း	<input type="checkbox"/>
မူလတန်းကျောင်း	၆၂	ကျန်းမာရေးဌာနခွဲ	<input type="checkbox"/>	ဟိန္ဒူဘုရားကျောင်း	<input type="checkbox"/>
မူကြီးကျောင်း	၆၂	ဆေးပေးခန်း	<input type="checkbox"/>	ရေစိယာနံကျောင်း	၆၂
အခြား	<input type="checkbox"/>	အခြား	၆၂	ဓလီ	<input type="checkbox"/>
				အခြား	<input type="checkbox"/>
မှတ်ချက်		မှတ်ချက် ခရီးမီတွင်ကျေခ		မှတ်ချက်	

(၇) ကျွမ်းကျင်သူများမှတ်တမ်း (ကျေးရွာတွင်နေထိုင်သော သို့မဟုတ် တခြားရွာမှလာရောက်သော ကျွမ်းကျင်သူများ)

(၁) စာသင်ကျောင်း			(၂) ကျန်းမာရေး			(၃) လက်မှုပညာရှင်		
	ရွာတွင်နေ ထိုင်သူ	အခြားရွာမှ လာသူ		ရွာတွင်နေ ထိုင်သူ	အခြား ရွာမှ လာသူ		ရွာတွင် နေထိုင်သူ	အခြားရွာ မှလာသူ
မူလတန်းပြဆရာ/မ	၆၂	၆၂	ဆရာဝန်	<input type="checkbox"/>	<input type="checkbox"/>	လက်သမား	<input type="checkbox"/>	<input type="checkbox"/>
အထက်တန်းပြဆရာ/မ	<input type="checkbox"/>	<input type="checkbox"/>	လက်ထောက် ကျန်းမာရေးမှူး	<input type="checkbox"/>	<input type="checkbox"/>	ပန်းရံ	<input type="checkbox"/>	<input type="checkbox"/>
အလယ်တန်းပြဆရာ/မ	<input type="checkbox"/>	<input type="checkbox"/>	အမျိုးသမီးကျန်းမာရေး ဆရာမ	<input type="checkbox"/>	<input type="checkbox"/>	လျှပ်စစ်ကျွမ်းကျင် သမား	<input type="checkbox"/>	<input type="checkbox"/>
မူကြီးဆရာ/မ	၆၂	<input type="checkbox"/>	ဘားရွာဆရာမ	<input type="checkbox"/>	<input type="checkbox"/>	ရေပိုက်သူ	<input type="checkbox"/>	<input type="checkbox"/>
အခြား	<input type="checkbox"/>	<input type="checkbox"/>	ပြည်သူ့ကျန်းမာရေးလုပ်သား	၆၂	<input type="checkbox"/>	စက်ပြင်ဆရာ	<input type="checkbox"/>	<input type="checkbox"/>
မှတ်ချက်			မှတ်ချက်			မှတ်ချက်		

(၈) ကျေးရွာသို့ ရောက်ရှိနိုင်သည့် လမ်းအခြေအနေ / ကျေးရွာတစ်ရွာသည် ၎င်း၏ ကျေးရွာအုပ်စုနှင့် ဆက်သွယ်ထားသော လမ်းအခြေအနေ (အောက်ပါတို့ကိုပိုင်းပါ)

ကျောက်ကြမ်းလမ်း ကတ္တရာလမ်း ကွန်ကရစ်လမ်း (မော်တော်ဆိုင်ကယ်လမ်း)
 ကျောက်ခင်းလမ်း မြေသာလမ်း လူသွားလမ်း အခြား _____

၁၀။ စီမံကိန်းစက်ဝန်းအချိန်ဇယား(ပုံစံ-၂)



လူထုပတ်ပတ်စီမံကိန်း၊ စီမံကိန်းလက်စွဲ အပိုင်း - (၃) - ၂၉.၁၀.၂၀၁၇

ပုံစံ-၀-၂- စီမံကိန်းစက်ဝန်းအချိန်ဇယား (PC 2)

လမ်းညွှန်ချက်၊ သက်ဆိုင်ရာလူထုစည်းရုံးရေးမှူး၊ လက်ထောက်နည်းပညာနည်းပညာမှူးများမှ စီမံကိန်းစက်ဝန်းအဆင့်တစ်ခုစီပြီးစီးတိုင်း ကျေးရွာနှင့် ကျေးရွာအုပ်စုအတွက် ဤပုံစံကို ဖြည့်သွင်းရမည်။

စည်းရုံးရေးမှူး/ဝန်ထမ်း အမည် - ဦးကျွန်းကျယ်

နေ့စွဲ - ၁.၁၁.၂၀၁၇

စက်ဝန်းအားအမှတ်ခြစ်ပါ စက်ဝန်း(၁) စက်ဝန်း(၂) စက်ဝန်း(၃)
 စက်ဝန်း (၄)

ပြည်နယ်/တိုင်း	မူယား	မြို့နယ်	မရူခို	ကျေးရွာအုပ်စု	တော်၃	ကျေးရွာ	၁၆၇၃
----------------	-------	----------	--------	---------------	-------	---------	------

စီမံကိန်းအဆင့်ရွက်မှုအဆင့်များ	နေ့စွဲ		အစည်းအဝေးတွင်တက်ရောက်သူအရေအတွက်			
	စတင်သည့် နေ့	ပြီးဆုံးသည့်နေ့	အမျိုးသား အရေအတွက်	အမျိုးသမီး အရေအတွက်	အိမ်ထောင်စု အရေအတွက်	လူမျိုးစုတက်ရောက်သူ အရေအတွက် နှင့် လူမျိုးစုအမည်
၁။ ကျေးရွာစီမံကိန်း မိတ်ဆက်အစည်းအဝေး	၈.၁၁.၂၀၁၇	၈.၁၁.၂၀၁၇	၁၅	၁၆	၃၁	၃၁ တော်ယော် (မရူ၊ မရူ)
၂။ ကျေးရွာဖွံ့ဖြိုးရေး စီမံချက်ရေးဆွဲခြင်း အစည်းအဝေး	၁.၁၁.၂၀၁၇	၁.၁၁.၂၀၁၇	၁၅	၁၆	၃၁	(၆၇၆၆၀၇) မရူ၊ မရူ
၃။ ကျေးရွာအုပ်စု လုပ်ငန်းဆုံးဖြတ်ချက်ချသည့် အစည်းအဝေး	၂၈.၁၁.၂၀၁၇	၂၈.၁၁.၂၀၁၇	၃	၃	၆	၆ ၁
၄။ မြို့နယ်အဆင့် စီမံကိန်းရေးဆွဲရေး နှင့် အကောင်အထည်ဖော်ရေးကော်မတီ၏ စီမံကိန်း သုံးသပ်မှု အစည်းအဝေး			မလို	မလို	မလို	မလို
၅။ မြို့နယ် စီမံကိန်းရေးဆွဲရေး နှင့် အကောင်အထည်ဖော်ရေး ကော်မတီ၏ ဆုံးဖြတ်မှုကို ရွာသို့ အသိပေး အကြောင်းကြားသည့် အစည်းအဝေး						

၁၁။ ကျေးရွာဖွံ့ဖြိုးရေးဦးစားပေးအစီအစဉ်(ပုံစံ-၃)

လူထုဝေပုံပြု စီမံကိန်း၊ စီမံကိန်းလက်ခွဲ အပိုင်း - (၃) - ၂၉.၁၀.၂၀၁၇

ပုံစံ - ၀ - ၃ ကျေးရွာဖွံ့ဖြိုးရေး ဦးစားပေးအစီအစဉ် (Form PC 3)

လမ်းညွှန်ချက်၊ အဆင့်(၃)	ကျေးရွာမှော်မှန်းချက်အစည်းအဝေး	ပြီးဆုံးသောအခါ	ကျေးရွာစီမံကိန်း
အထောက်အကူပြု ကော်မတီသည် လူထုစည်းရုံးရေးမှူးအကူအညီဖြင့် ဤပုံစံကိုပြည့်စုံအောင် ဖြည့်သွင်းရမည်။			
လူထုစည်းရုံးရေးမှူး/ဝန်ထမ်း အမည် - ဦး ကျော်လှ			
နေ့စွဲ - ၇. 11. 2017	<input checked="" type="checkbox"/> ကက်ဝန်းအား အမှတ်ခြစ်ပါ (✓) <input type="checkbox"/> ကက်ဝန်း(၁) <input type="checkbox"/> ကက်ဝန်း(၂)+ <input type="checkbox"/> ကက်ဝန်း(၃) <input type="checkbox"/> ကက်ဝန်း(၄)		
ပြည်နယ်/တိုင်း ကယား	မြို့နယ် မူလအို	ကျေးရွာအုပ်စု တော်	ကျေးရွာ မကျေ

က။ အဝက်အစဲအတားအဆီးများအားဆွေးနွေးခြင်း - ယခုလက်ရှိအခြေအနေတွင် ဤကျေးရွာဖွံ့ဖြိုးတိုးတက်ရေးအတွက် အဓိက အခက်အခဲအတားအဆီးများသည် မည်သည့်များဖြစ်ပါသနည်း။ (အမျိုးသား/သမီး အနည်းဆုံးအခက်အခဲ ၅ ခုစီဖော်ပြပါ)

အမျိုးသား အဖွဲ့မှ တင်ပြသောအခက်အခဲအတားအဆီးများ		အမျိုးသမီး အဖွဲ့မှတင်ပြသောအခက်အခဲအတားအဆီးများ	
၁	လမ်းပန်း ဆက် ညှပ်ရေးအခက်အခဲ	၁	အစားအသောက်အလွန်များပြားခြင်း
၂	ကျေးရွာအုပ်စုအတွင်း ရေအောက်ကျန်ရှိခြင်း	၂	ကျေးရွာအုပ်စုအတွင်း ရေအောက်ကျန်ရှိခြင်း
၃	အစားအသောက်အလွန်များပြားခြင်း	၃	အစားအသောက်အလွန်များပြားခြင်း
၄	ရေအောက်ကျန်ရှိခြင်း	၄	အစားအသောက်အလွန်များပြားခြင်း
၅	ကျေးရွာအုပ်စုအတွင်း ရေအောက်ကျန်ရှိခြင်း	၅	ကျေးရွာအုပ်စုအတွင်း ရေအောက်ကျန်ရှိခြင်း

ခ။ မျှော်မှန်းခြင်း - နောင်လာမည့် (၅) နှစ် အတွင်း ကျေးရွာဖွံ့ဖြိုးရေး မျှော်မှန်းလျာထားချက်များအား တင်ပြပါ။

အမျိုးသားအဖွဲ့မှ တင်ပြသောမျှော်မှန်းချက်များ		အမျိုးသမီးအဖွဲ့မှ တင်ပြသောမျှော်မှန်းချက်များ	
၁	ကျေးရွာအုပ်စုအတွင်း ရေအောက်ကျန်ရှိခြင်း	၁	ကျေးရွာအုပ်စုအတွင်း ရေအောက်ကျန်ရှိခြင်း
၂	ကျေးရွာအုပ်စုအတွင်း ရေအောက်ကျန်ရှိခြင်း	၂	ကျေးရွာအုပ်စုအတွင်း ရေအောက်ကျန်ရှိခြင်း
၃	ကျေးရွာအုပ်စုအတွင်း ရေအောက်ကျန်ရှိခြင်း	၃	ကျေးရွာအုပ်စုအတွင်း ရေအောက်ကျန်ရှိခြင်း
၄	ကျေးရွာအုပ်စုအတွင်း ရေအောက်ကျန်ရှိခြင်း	၄	ကျေးရွာအုပ်စုအတွင်း ရေအောက်ကျန်ရှိခြင်း
၅	ကျေးရွာအုပ်စုအတွင်း ရေအောက်ကျန်ရှိခြင်း	၅	ကျေးရွာအုပ်စုအတွင်း ရေအောက်ကျန်ရှိခြင်း

ဂ။ လူထုစီမံကိန်း၏ လာမည့် (၃) နှစ်အတွက် အကျုံးဝင်သော ဦးစားပေး ဖွံ့ဖြိုးတိုးတက်မှု လုပ်ငန်း အစီအစဉ်များအားဖော်ပြပါ။

အဆင့်	ကျေးရွာအတွက် ဦးစားပေး ဖွံ့ဖြိုးတိုးတက်မှု လုပ်ငန်းစဉ်များ	အဆိုပြုသူ (အမျိုးသားများ/ အမျိုးသမီးများ/အမျိုးသား+ အမျိုးသမီး)	ခန့်မှန်းကုန်ကျ ဝင်ရံ	အကျိုးခံစားခွင့်ရှိသူ ခန့်မှန်းခြေ အရေအတွက်
၁	ခင်းမဆောင် (၃၀၀)	အမျိုးသား + အမျိုးသမီး	300 သိန်း	၃၀၀
၂	ကျေးရွာအုပ်စုအတွင်း ရေအောက်ကျန်ရှိခြင်း	၂	၆၇.၅ သိန်း	၃၀၀
၃	ကျေးရွာအုပ်စုအတွင်း ရေအောက်ကျန်ရှိခြင်း	အမျိုးသား	4800 သိန်း	၃၀၀
၄	ကျေးရွာအုပ်စုအတွင်း ရေအောက်ကျန်ရှိခြင်း	အမျိုးသား	၇၈ သိန်း	၃၀၀
၅				



လူထုပပံ့ပြု စီမံကိန်း၊ စီမံကိန်းလက်ခွဲ အပိုင်း - (၃) - ၂၉.၀၀.၂၀၁၇

သား လူထုစီမံကိန်း၏ လာမည့် (၃) နှစ်အတွက်အကန့်အသတ်ခံသော ဦးစားပေး ဖွံ့ဖြိုးတိုးတက်မှု လုပ်ငန်း အစီအစဉ်များအားဖော်ပြပါ။

အဆင့်	ကော်မရှင်အတွက် ဦးစားပေး ဖွံ့ဖြိုးတိုးတက်မှု လုပ်ငန်းစဉ်များ	အဆိုပြုသူ (အမျိုးသားများ/ အမျိုးသမီးများ/အမျိုးသား+ အမျိုးသမီး)	အခန်းကဏ္ဍ
၁	ရိပ်၊ ပျဉ်းချပ်မှုနှင့်လျှောက်လှမ်းမှု	အမျိုးသား	ပညာရေး အသက်မွေးဝမ်းကြေးစား အသက်မွေးဝမ်းကြေးစား
၂	စားဝတ်ဆင်ယင်ရေးနှင့်အိမ်ထောင်ရေး	အမျိုးသမီး	
၃	ဒီဂရီပညာရေး		
၄			
၅			
၆			
၇			
၈			
၉			
၁၀			
၁၁			
၁၂			

ဥက္ကဋ္ဌ ၊ ကော်မရှင်စီမံကိန်းအထောက်အကူပြုကော်မတီမှ အတည်ပြုသည်။

အမည် ဒေါ်ဂျွန်စော လက်မှတ် Phawl ဇနီး ဦး.၁၁.၂၀၁၇

၁၃။ ကဏ္ဍအလိုက် ဦးစားပေး ဖွံ့ဖြိုးရေးလုပ်ငန်းများ

နောက်ဆက်တွဲ(၄) ပြားနားသောအပိုင်းများအတွက် ဦးစားပေးဖွံ့ဖြိုးရေးလုပ်ငန်းစဉ် အနှစ်ချုပ်
 မူရင်းသည်အား VPSC တွင်ထားရှိရပါမည်။အခြားဌာနများနှင့် ညှိနှိုင်းရန်အတွက် မိတ္တူအား TPIC သို့ပို့ရပါမည်။MIS data အနေဖြင့် သွင်းရန် မလိုအပ်ပါ။

	အဆင့်	လုပ်ငန်း	မည်သူဦးစားပေးလိမ့်	ကျေးရွာမှတာဝန်ခံသူ (သို့) အုပ်စု	ပြင်ပမှမည်သူ ထောက်ပံ့ မလဲ
အခြေခံအောက်အင်္ဂါ	၀		<input type="checkbox"/> မ <input type="checkbox"/> ကျား		
	၂		<input type="checkbox"/> မ <input type="checkbox"/> ကျား		
	၃		<input type="checkbox"/> မ <input type="checkbox"/> ကျား		
	၄		<input type="checkbox"/> မ <input type="checkbox"/> ကျား		
	၅		<input type="checkbox"/> မ <input type="checkbox"/> ကျား		
အသက်မွေးဝမ်းကျောင်း/စိတ်ပါဝင်ရေး	၀	ဒိုင်စီရှင်: ဗိုလ်တန်း	<input type="checkbox"/> မ ✓ <input type="checkbox"/> ကျား		
	၂	စိုက်ပျိုးရေးနည်းပညာကို အားပေးခြင်း	<input type="checkbox"/> မ <input type="checkbox"/> ကျား ✓		
	၃	စာဝတ်ရေးရေး ဖွဲ့စည်းမှု မရှိခြင်း	<input type="checkbox"/> မ ✓ <input type="checkbox"/> ကျား		
	၄		<input type="checkbox"/> မ <input type="checkbox"/> ကျား		
	၅		<input type="checkbox"/> မ <input type="checkbox"/> ကျား		
ကျန်းမာရေးနှင့် အာဟာရ	၀		<input type="checkbox"/> မ <input type="checkbox"/> ကျား		
	၂		<input type="checkbox"/> မ <input type="checkbox"/> ကျား		
	၃		<input type="checkbox"/> မ <input type="checkbox"/> ကျား		
	၄		<input type="checkbox"/> မ <input type="checkbox"/> ကျား		
	၅		<input type="checkbox"/> မ <input type="checkbox"/> ကျား		
ပညာရေး	၀		<input type="checkbox"/> မ <input type="checkbox"/> ကျား		
	၂		<input type="checkbox"/> မ <input type="checkbox"/> ကျား		
	၃		<input type="checkbox"/> မ <input type="checkbox"/> ကျား		

