

ပြည်ထောင်စုသမ္မတ မြန်မာနိုင်ငံတော်အစိုးရ  
စိုက်ပျိုးရေး၊ မွေးမြူရေးနှင့် ဆည်မြောင်းဝန်ကြီးဌာန  
ကျေးလက်ဒေသဖွံ့ဖြိုးတိုးတက်ရေးဦးစီးဌာန



National Community Driven Development Project

လူထုဗဟိုပြုစီမံကိန်း၊ ဖရူဆိုမြို့နယ်

ကျေးရွာဖွံ့ဖြိုးရေးအစီအစဉ်

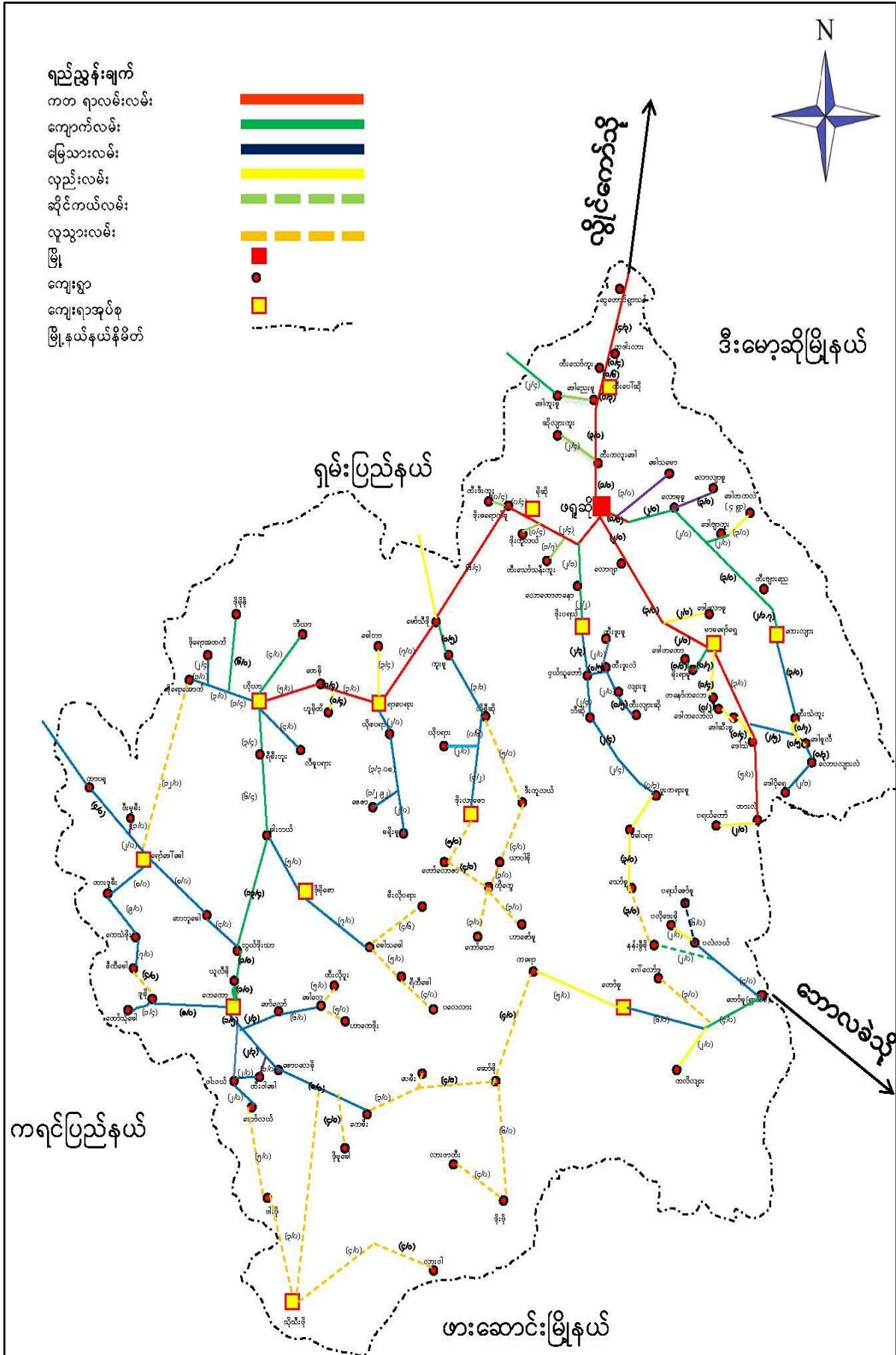


ဒီးလိုပရားကျေးရွာ၊ ဒိုမိုစောအုပ်စု

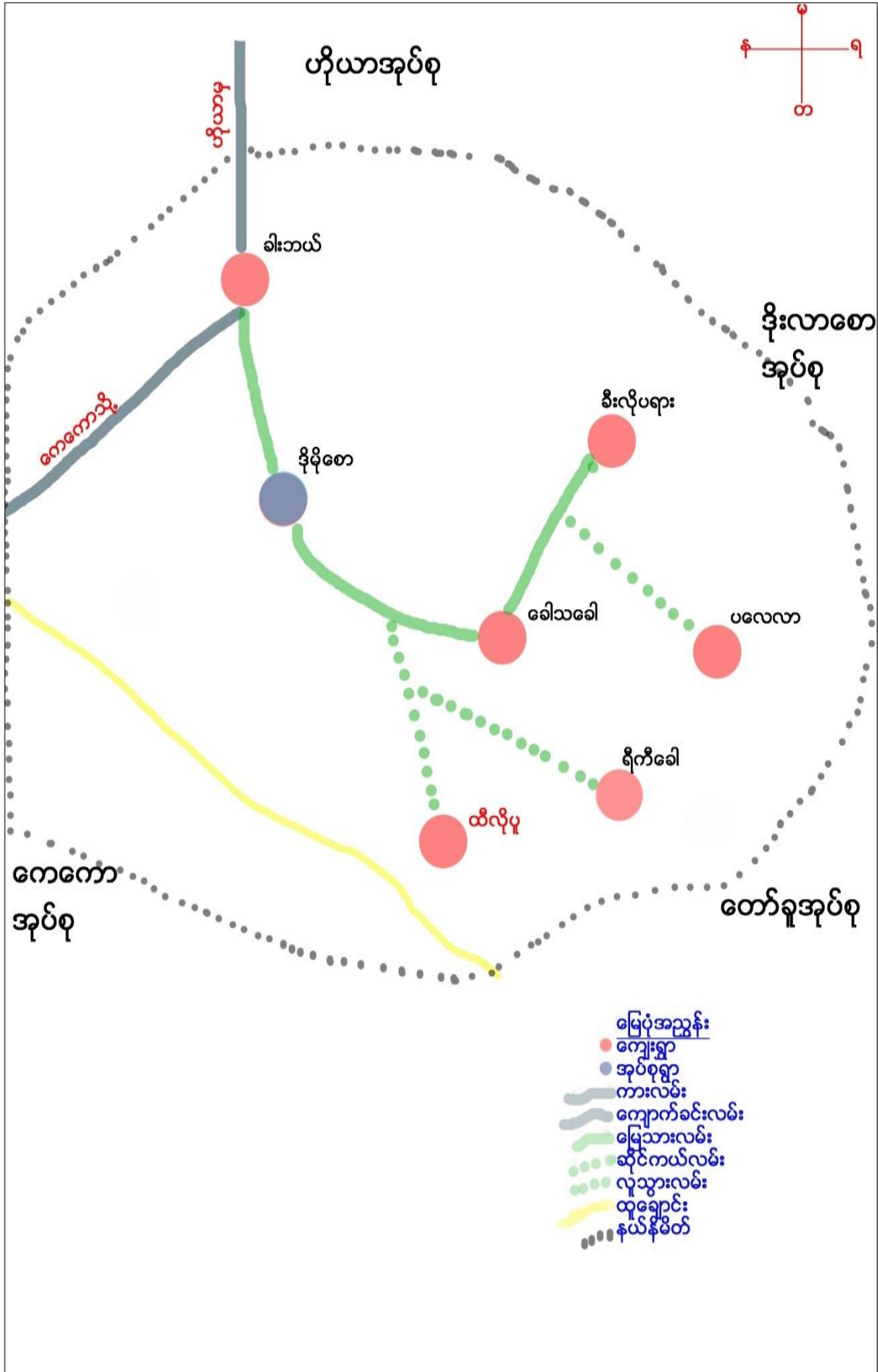
## မာတိကာ

၁။ ဖရူဆိုမြို့နယ်အခြေပြမြေပုံ .....	2
၂။ ဒိုမိုစောကျေးရွာအုပ်စု အခြေပြမြေပုံ.....	3
၃။ ကျေးရွာအုပ်စုတွင်ပါဝင်သောကျေးရွာများစာရင်း .....	4
၄။ လူထုပူးပေါင်းပါဝင်သော လူမှုဆန်းစစ်ခြင်းနှင့် အကဲဖြတ်ခြင်းလုပ်ငန်းစဉ် အကျဉ်းချုပ်ဇယား .....	4
၅။ ကျေးရွာဖွံ့ဖြိုးရေးအစီအစဉ်အတွက်အသုံးပြုခဲ့သော PRA tools တစ်ခုချင်းစီအတွက် သုံးသပ်ချက် များ။.....	5
လူမှုရေးနှင့်အရင်းမြစ်ပြမြေပုံ.....	5
ရာသီခွင်ပြ ပြက္ခဒိန်.....	7
ကျား၊ မ ပင့်ကူအိမ်သုံးသပ်ခြင်း .....	9
အဖွဲ့အစည်းချိတ်ဆက်မှုပြမြေပုံ.....	11
ဥစ္စာနေကြွယ်ဝမှု အဆင့်သတ်မှတ်ခြင်း.....	13
ကျေးရွာအရင်းအမြစ် သုံးစွဲထိန်းချုပ်မှုပြဇယား .....	15
၆။ ကော်မတီဝင်များရွေးချယ်ခြင်းနှင့် ကျေးရွာဖွံ့ဖြိုးရေးအစီအစဉ် ဆောင်ရွက်မှု မှတ်တမ်းဓါတ်ပုံများ.....	17
၇။ ကျေးရွာကော်မတီဝင်များစာရင်း.....	18
၈။ ကျေးရွာအချက်အလက်(ပုံစံ-၁) .....	19
.....	21
၉။ စီမံကိန်းစက်ဝန်းအချိန်ဇယား(ပုံစံ-၂).....	22
၁၀။ ကျေးရွာဖွံ့ဖြိုးရေးဦးစားပေးအစီအစဉ်(ပုံစံ-၃).....	23
၁၁။ ကျေးရွာအစည်းအဝေးမှတ်တမ်းများ.....	25
၁၄။ ကဏ္ဍအလိုက်ဦးစားပေး ဖွံ့ဖြိုးရေးလုပ်ငန်းစဉ်များ .....	26

၁။ ဖရူဆိုမြို့နယ်အခြေပြမြေပုံ



## ၂။ ဒိုမိုစောကျေးရွာအုပ်စု အခြေပြမြေပုံ



၃။ ကျေးရွာအုပ်စုတွင်ပါဝင်သောကျေးရွာများစာရင်း

စဉ်	ကျေးရွာအမည်	အမျိုးသား	အမျိုးသမီး	လူဦးရေပေါင်း	အိမ်ခြေပေါင်း
၁	ဒိုမိုစော	85	81	166	28
၂	ခါးဘယ်	190	200	390	78
၃	ခေါသခေါ	163	146	309	62
၄	ပလေလာ	84	83	167	33
၅	ထီးလိုပူ	103	96	199	32
၆	ရီကီခေါ	96	97	193	36
၇	ခီးလိုပရား	94	99	193	40

၄။ လူထုပူးပေါင်းပါဝင်သော လူမှုဆန်းစစ်ခြင်းနှင့် အကဲဖြတ်ခြင်းလုပ်ငန်းစဉ် အကျဉ်းချုပ်ဇယား

စဉ်	အသုံးပြုခဲ့သော PRA Tools များ
၁	ကျေးရွာအရင်းမြစ်ပြမြေပုံ (Social Map)
၂	ရာသီခွင်ပြပြက္ခဒိန် (Seasonal Clender)
၃	ဥစ္စာနေကြွယ်ဝမှု ဦးစားပေးအဆင့်သတ်မှတ်ခြင်း (Wealth Ranking)
၄	ကျား၊ မ ပင့်ကူအိမ်သုံးသပ်ခြင်း (Cob Web)
၅	အရင်းအမြစ်အသုံးချမှုဖော်ထုတ်ခြင်း ဇယား (Asset Mapping)
၆	အဖွဲ့အစည်းချိတ်ဆက်မှုမြေပုံ (Veen diagram)

# ၅။ ကျေးရွာဖွံ့ဖြိုးရေးအစီအစဉ်အတွက်အသုံးပြုခဲ့သော PRA tools

တစ်ခုချင်းစီအတွက် သုံးသပ်ချက် များ။

လူမှုရေးနှင့်အရင်းမြစ်ပြမြေပုံ

၂၇ / ၉ / ၂၀၁၇



**ရည်ရွယ်ချက်။** ။ ခီးလိုပရားကျေးရွာ ကျေးရွာအရင်အမြစ်အသုံးချမှုဖွံ့ဖြိုးရေးအဖွဲ့၏ ရည်ရွယ်ချက်မှာ ကျေးရွာ၏တည်နေရာ၊ လူမှုအရင်းအမြစ်များ၏တည်နေရာ၊ လမ်းပန်းဆက်သွယ်ရေး၊ စီးပွားရေး၊ လူမှုအဆောက်အအုံများနှင့် အသက်မွေးဝမ်းကြောင်းအရင်းအမြစ်များ၊ ၎င်းတို့နှင့်ဆက်စပ် အကြောင်း အရာများအား သိရှိနိုင်ရန်ဖြစ်ပါသည်။

ဒိုမိုစောကျေးရွာအုပ်စု၊ ခီးလိုပရားကျေးရွာသည် ဖရူဆိုမြို့နယ်၏ အနောက်တောင်ဘက် ခြမ်းတွင်တည် ရှိပါသည်။ အိမ်နီးချင်းကျေးရွာများဖြစ်သော ပလေလာကျေးရွာနှင့်(၅)မိုင်ခန့်၊ ခေါသခေါကျေးရွာနှင့်(၄) မိုင်ခန့်၊ ကွာဝေးပြီး နယ်နိမိတ်ချင်း ထိစပ်နေပါသည်။ဒိုမိုစောကျေးရွာသည် အိမ်နီးချင်းကျေးရွာများကိုမြေသားလမ်းဖြင့် ဆက်သွယ်ထားပါသည်။ ခီးလိုပရားကျေးရွာတွင် အမျိုး သား(၉၄)ဦး၊ အမျိုးသမီး(၉၉)ဦး နှင့်လူဦးရေစုစုပေါင်းမှာ (၁၉၃)ဦးရှိပါသည်။ အိမ်ထောင်စုစုစုပေါင်း (၄၀)အိမ်ထောင်စုရှိပြီး ခရစ်ယာန်ဘာသာကို ကိုးကွယ်ကြပါသည်။

ခီးလိုပရားကျေးရွာတွင် အစိုးရမူလတန်းကျောင်း တစ်ဆောင်ရှိပြီး ထိုကျောင်းကို ပျဉ်ဖြင့်ဆောက်လုပ်ထားပါသည်။ အစိုးရကျောင်းဖြစ်သောကြောင့် ရပ်ဝေးမှလာသော ဆရာမ များနှင့်သာစာသင်ကြားနေရပါသည်။ မူလတန်းအောင်ပြီးသော ကလေးများသည် အလယ်တန်းကို အုပ်စုကျေးရွာ အတွင်းရှိခါးဘယ်ကျေးရွာ သို့သော်လည်းကောင်း၊ အချို့အိမ်ထောင်စုသည် ငွေကြေး ထောက်ပံ့နိုင်သောကြောင့် ဖရူဆိုမြို့သို့လည်းကောင်း သွားရောက်ပညာသင်ကြား ကြပါသည်။

ခီးလိုပရားကျေးရွာ၏ အသက်မွေးဝမ်းကြောင်းအတွက် အဓိကအသုံးပြုသောအရင်းအမြစ်များ မှာ ရေ၊ စိုက်ပျိုးမြေ၊ သစ်ဝါး စသည့်တို့ကို အသုံးပြုကြပါသည်။ ရွှေ့ပြောင်းတောင်ယာလုပ်ငန်း တစ်ခုသာ တစ်ရွာလုံးကလုပ်ကိုင်ကြပြီး စပါးတစ်မျိုးတည်းကိုသာ စိုက်ပျိုးကြပါသည်။ ကျေးရွာ၏ ထက်ဝက်ခန့်သာ ဖိလားစိုက်ပျိုးခြင်းလုပ်ငန်းကိုလည်း လုပ်ကိုင်ကြပါသည်။ ၎င်းဖိလားစိုက်ပျိုးခြင်း လုပ်ငန်းကို စီးပွားဖြစ် လုပ်ကိုင်ကြပါသည်။

ခီးလိုပရားကျေးရွာတွင် ယခင်က မိုးရေလျှောက်ကန်တစ်လုံးသာ ရှိပြီး ရေကိုလုံလုံလောက် လောက်မသုံးစွဲနိုင်ခဲ့ပါ။ ယခုတွင် လူထုဗဟိုပြုစီမံကိန်းမှ ဆောက်လုပ်ပေးသော မိုးရေလျှောက်ကန် နှင့် ရေပိုက်လိုင်းများကို အသုံးပြုသောကြောင့် ရေကိုယခင်ကထက် လုံလုံလောက်လောက်သုံးစွဲနိုင်ခဲ့ ပါသည်။

ခီးလိုပရားကျေးရွာ၏ လူမှုရေးနှင့်အရင်းအမြစ်ပြုပြင်မှု သုံးသပ်ချက်အရ ကျေးရွာအတွင်းတွင် အသက်မွေးဝမ်းကြောင်းဆိုင်ရာလုပ်ငန်းများကို မည်သို့အသုံးပြုနေကြောင်း ကျေးရွာဖွံ့ဖြိုးတိုး တက်ရေးအတွက် လိုအပ်နေသောအရင်းအမြစ်များနှင့် အဆောက်အအုံဆိုင်ရာ အချက်အ လက်များ ဆွေးနွေး အတည်ပြုခဲ့ ပါသည်။

**ပါဝင်ဆွေးနွေးသူဦးရေ။ ။ ကျား -၁၈ /မ -၂၁ =စုစုပေါင်း ၃၉ ဦး**

ရာသီခွင်ပြ ပြက္ခဒိန်

ရက်စွဲ - ၂၇.၉.၂၀၁၇  
 ပါဝင်ဆွေးနွေးချက် - ၈ - ၁၀ နံနက်  
 ၈.၂၀၁၇

စဉ်	အကြောင်းအရာ	1	2	3	4	5	6	7	8	9	10	11	12
၁။	လင်းပန်းဆက်သွယ်ရေး	ကားနှင့် လမ်းဖွဲ့စားရေး	→			ခြေပျဉ်	→				ခြေပျဉ်	ကားနှင့် ဆိုက်ကယ်ဖြင့် သွားလာခြင်း	
၂။	ရာသီဥတု												
၃။	မွဲတော်	ကားသွားခြင်း	ကားသွားခြင်း									ဖမ်းယူခြင်း	Xmas
၄။	မိုက်ပျိုးရေး	ကောင်းယာ ဆေးခွက်	ဆေးခွက်	ကောင်းယာ ဇီ.ဂျီ	ပူဆိုး	ပြန်ပေါင်း	→				ဖမ်းယူခြင်း	ရိုက်ပိတ်	အိတ်သယ်
၅။	ဝင်ငွေရရှိမှု										\$\$\$	\$\$\$\$	
၆။	ရေရရှိမှု												
၇။	ကျွေးမွေးရေး	နှာစား၊ ဆွေးခြင်း			အင်းပျော့	အင်းပျော့						တုတ်ကွေး	



### ရာသီခွင်ပြ ပြက္ခဒိန် သုံးသပ်ချက်

**ရည်ရွယ်ချက်။** ။ ခီးလိုပရားကျေးရွာ ရာသီခွင်ပြ ပြက္ခဒိန် ရေးဆွဲခြင်း၏ ရည်ရွယ်ချက်မှာ တစ်နှစ် ပတ်လုံးအတိုင်းအတာဖြင့် အသက်မွေးဝမ်းကြောင်းလုပ်ငန်းများအပေါ် ပြောင်းလဲလုပ်ကိုင်မှုများ၊ ရာသီ ဥတုအလိုက်လုပ်ဆောင်သော စိုက်ပျိုးရေးလုပ်ငန်းများနှင့် စိုက်ပျိုးရေးလုပ်ငန်းမဟုတ်သော အခြား လုပ်ငန်းများ၊ စားဝတ်နေရေးဖူလုံမှု၊ သောက်သုံးရေးဖူလုံမှု၊ ကျန်းမာရေးအခက်အခဲများ၊ ဝင်ငွေရရှိမှုနှင့် အသုံးစရိတ်များ၊ ပွဲတော်နှင့်အားလပ်ရက်များ စသည့်အကြောင်းအရာများကို သိရှိနိုင်ရန်ဖြစ်သည်။

#### ရာသီဥတုအခြေအနေနှင့်လမ်းပန်းဆက်သွယ်ရေး

ရာဇီဥတုမှာ နွေ၊ မိုး၊ ဆောင်းဟူ၍ (၃)မျိုးရှိသည်။ မိုးရာသီလများဖြစ်သော မေလပိုင်းမှဩဂုတ်လအထိ လမ်းပန်း ဆက်သွယ်ရေးမှာ အလွန်ဆိုးရွားပြီး မြေသားလမ်းများဖြစ်သည့်အတွက် မြေပြိုမှုများကြောင့် တစ်ရွာနှင့်တစ်ရွာ သွားလာရေးသော်လည်းကောင်း၊ မြို့များသို့သွားလာရန်အတွက်လည်းကောင်း မည်သည့်ယာဉ်မျှသွားလာ၍မရပါ။ မြေလျင်ခရီးဖြင့်သာသွားလာ ရပါသည်။ မိုးနှောင်းပိုင်းကာလပိုမို ဆိုးရွားသောအခြေအနေမျိုးတွင် စက်တင်ဘာလ အောက်တိုဘာလများအထိ သွားရေးလာရေး ဆိုးရွားပါသည်။ ကျန်ပွင့်လင်းရာသီများတွင် ကားဖြင့်သွားလာနိုင်ပါသည်။

#### စိုက်ပျိုးရေး

ခီးလိုပရားကျေးရွာသည် တောင်ယာစိုက်ပျိုးရေးလုပ်ငန်းကို အဓိကအားထားလုပ်ကိုင်ကြပြီး ၎င်း၏လမ်းပန်းစိုက်ပျိုးရေးလုပ်ငန်းကို စီးပွားရေးလုပ်ငန်းအနေဖြင့် လုပ်ကိုင်ကြပါသည်။ တစ်နှစ်ပတ်လုံး၏ ဇန်နဝါရီလနှင့်ဖေဖော်ဝါရီလများတွင် တောင်ယာ ခုတ်ခြင်းလုပ်ငန်းကိုကနဦး စတင်ပြီး မတ်လမှ ဧပြီလ နှစ်လအတွင်း မီးရှို့ခြင်းနှင့် ရှင်းလင်းခြင်းလုပ်ငန်းကိုလုပ်ကိုင်ကြသည်။ မေလနှင့်ဇွန်လ မိုးရာသီများတွင် စူးထိုး(စပါး)စိုက်ပျိုးကြပြီး အောက်တိုဘာလ၊ နိုဝင်ဘာလနှင့်ဒီဇင်ဘာလများတွင် ရိတ်သိမ်းခြင်းနှင့် စပါးထမ်းခြင်း (စပါးကိုအိမ်သို့ သယ်ဆောင်လာခြင်း) လုပ်ငန်းများကိုလုပ်ကိုင်ကြသည်။

#### ဝင်ငွေရရှိမှု

ခီးလိုပရားကျေးရွာသည် အများအားဖြင့် အောက်တိုဘာလ နှင့် နိုဝင်ဘာလ များတွင်ဝင် ငွေပို၍ရရှိကြပါသည်။ အဘယ်ကြောင့်ဆိုသော် ထိုလများတွင် ၎င်းလများရူးချိန်ဖြစ်ပြီး သီးနှံများကို ရောင်းချသောကြောင့် ဝင်ငွေများရရှိကြပါသည်။

#### ရေလုံလောက်မှု

ခီးလိုပရားကျေးရွာတွင် တစ်နှစ်ပတ်လုံးစာအခက်အခဲ မဟုတ်သော်လည်း ဝေးလံသောနေရာ မှရေ သွယ်ရသည်။ မိုးရာသီကာလများတွင် မိုးရေဖြင့်သုံးစွဲလုံးလောက်ပါသော်လည်း နွေရာသီ ကာလ များတွင် ရေထွက်တွင်ရေအနည်းငယ်မျှသာ ထွက်သောကြောင့် ရေအားမူတ ဣသုံးစွဲရခြင်း၊ မလုံလောက်ခြင်းစသည့် အခက်အခဲများရင်ဆိုင်ရပါသည်။ သို့သော် ခီးလိုပရားကျေးရွာ အတွင်းတွင် ယခင်ကရေသုံးစွဲမှုမလုံလောက်သော်လည်း ယခုတွင် လူထုဗဟိုပြုစီမံကိန်းမှ ပြုလုပ် ပေးသော ရေပိုက်လိုင်းနှင့် ရေကန်ရှိသောကြောင့် ရေအသုံးပြုရန်အဆင်ပြေ လာခဲ့ပါသည်။

#### ပွဲတော်များ

ခီးလိုပရားကျေးရွာတွင် နှစ်တစ်နှစ်၏အစဖြစ်သော ဇန်နဝါရီလတွင် နှစ်သစ်ကူးပွဲတော်ကို ကျင်းပကြသည်။ ဖေဖော်ဝါရီလတွင် ဘာသာရေးပွဲတော်များကျင်းပကြပြီး နိုဝင်ဘာလတွင် ကောက်သစ်စားပွဲကိုလည်း ကျင်းပကြပါသည်။ ဒီဇင်ဘာလတွင် ခရစ်မတ်ပွဲတော်ကို ကျင်းပကြသည်။

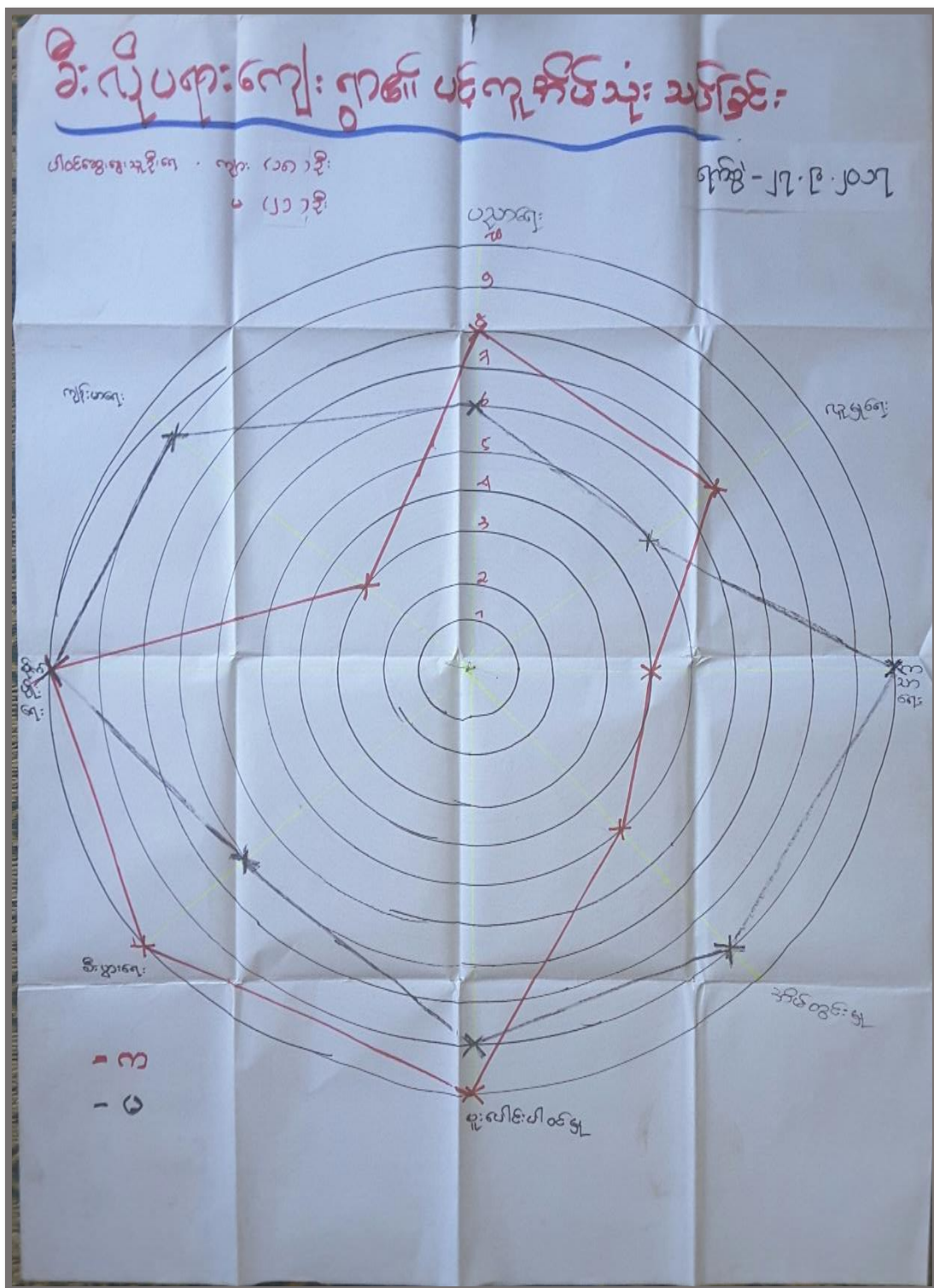
#### ရောဂါဖြစ်ပွားမှု

ခီးလိုပရားကျေးရွာ၏ ရောဂါဖြစ်ပွားမှုအခြေအနေတွင် နိုဝင်ဘာလ နှင့် ဖေဖော်ဝါရီလသည် ဆောင်းရာ သီဖြစ်သောကြောင့် နှာစီးချောင်းဆိုခြင်းများ၊ တုပ်ကွေးရောဂါများပို၍ဖြစ်ပေါ်ပါသည်။ ထို့ပြင် ဧပြီလ တွင် ဝမ်းလျှောဝမ်းပျက်ရောဂါများ ဖြစ်တတ်ပါသည်။

ပါဝင်ဆွေးနွေးသူဦးရေ။ ။ ကျား - ၁၈ / မ - ၂၁ = စုစုပေါင်း ၃၉ ဦး

ကျား၊ မ ပင့်ကူအိမ်သုံးသပ်ခြင်း

ရက်စွဲ။ ။ ၂၇/၉ / ၂၀၁၇



### ကျား၊မ ပင့်ကူအိမ်သုံးသပ်ချက်

ရည်ရွယ်ချက် ။ ။ ခီးလိုပရားကျေးရွာ ကျားမပင့်ကူအိမ်သုံးသပ်ခြင်း၏ ရည်ရွယ်ချက်မှာ အမျိုးသမီးများက ထိန်းချုပ်ဦးဆောင်ခွင့်ရရှိသော အခွင့်အရေးများ၊ ကဏ္ဍများကို ဖော်ထုတ်ရန်။ အမျိုးသား အမျိုးသမီးများ၏ မတူညီသော ဦးစားပေးမှုများ အကြောင်း၊ ၎င်းတို့၏တစ်ခုနှင့်တစ်ခု ဆက်နွယ်မှု၊ အရင်းအမြစ်များနှင့် အခွင့်အရေးများကို သိရှိနိုင်ရန် ဖြစ်သည်။

#### ကျန်းမာရေးအခြေအနေ

မိသားစု၏ ကျန်းမာရေးအခြေအနေတွင် မိသားစုတိုင်းသည် မိမိတို့၏ကျန်းမာရေးကို မိမိ တို့ကိုယ်တိုင်ဂရုစိုက်ကြပြီး ကလေးသူငယ်များကို မိခင်ဖခင်များမှ စောင့်ရှောက်ကြပါသည်။ သို့သော် အမျိုးသမီးများက ပို၍ဂရုစိုက်ကြပါသည်။

#### အိမ်တွင်းမှုနှင့်သန့်ရှင်းရေး

မိသားစုတစ်စုတွင် ပြင်ပနှင့်ပိုမိုစပ်လျင်းသော စီးပွားရေး၊ လူမှုရေးကိစ္စရပ်များတွင်ဖခင်အမျိုးသားများ က ဆောင်ရွက်သည့်နည်းတူ အိမ်တွင်းကိစ္စရပ်များနှင့် ကလေးသူငယ်များဆုံးမသွန်သင်မှုနှင့် အနီးကပ်ဆုံးသူဖြစ်သောမိခင်အမျိုးသမီးများက အဆိုပါကိစ္စရပ်များအား ပိုမိုထိန်းသိမ်းကြပြီး ဆုံးဖြတ် ချက်များချမှတ် ကြသည်။ အိမ်တွင်းသန့်ရှင်းရေးနှင့် ကလေးသူငယ်များ၏ သန့်ရှင်းမှုကို မိခင်အမျိုး သမီးများကသာ ပို၍ဂရုစိုက်ကြပါသည်။

#### ပညာရေး

ပညာရေးအခန်းကဏ္ဍတွင် အမျိုးသားများက ပိုမိုဦးဆောင်ဆုံးဖြတ်ကြသည်။ မိသားစုအိမ်တွင်းရေးနှင့် အနီးကပ်ဆုံးသူဖြစ်သည့်နည်းတူ သား၊ သမီးများနှင့်လည်း ပိုမိုအချိန်ပေးနေရသော မိခင် အမျိုး သမီးများ သည် ကလေးသူငယ်များ၏ပညာရေးကဏ္ဍအား ပိုမိုလုပ်ဆောင်နိုင်ခြင်းကြောင့် အဆို ပါကဏ္ဍနှင့် စပ်လျှင်းပြီးဆုံးဖြတ်ချက် ချမှတ်ကြသည်။ သို့သော် အမျိုးသားများက ပညာ ပို၍ သင်ကြားရပြီး အမျိုးသားများက ပညာပိုတတ်ကြပါသည်။ အမျိုးသမီးများ ပညာတတ်အား နည်းနေ ရခြင်းမှာ မိဘလုပ်ငန်းခွင်သို့ ပင်ရောက်လုပ်ကိုင်ခြင်း နှင့် မောင်နှမများ ထိန်းခြင်းတွင် အချိန်ပေး ရသောကြောင့် ဖြစ်သည်။

#### လူမှုရေးနှင့်ဘာသာရေး

ခီးလိုပရားကျေးရွာ၏ လူမှုရေး နှင့် ဘာသာရေးကိစ္စအဖြာဖြာတွင် အမျိုးသမီးများနှင့် အမျိုးသားများမှာ တူညီစွာလုပ်ကိုင်ကြပါသည်။ သို့သော် လူမှုရေးပိုင်းတွင် အမျိုးသားများက ပို၍ဦးဆောင်နိုင်ပြီး သာ ရေး၊နာရေး စသောဘာသာရေးကိစ္စရပ်များ အမျိုးသမီးများကပို၍ အချိန်ပေးနိုင်ပြီး ဦး ဆောင်ဆုံးဖြတ်ကြသည်။

#### စီးပွားရေး

မိသားစု၏စီးပွားရေးကဏ္ဍနှင့် ပတ်သက်ပြီး အဓိကအကျဆုံးသူသည် ဖခင်အမျိုးသားများဖြစ်ကြ သည်။ ထို့ကြောင့် အဆိုပါကိစ္စနှင့်စပ်လျှင်းပြီး အမျိုးသားများသည် ပို၍အားသာကြသည့်နည်းတူ ဆုံးဖြတ်ချက်ချ မှတ်သည့်အပိုင်းတွင်လည်း ဦးဆောင်ဆုံးဖြတ်ကြသည်။ ထိုကဏ္ဍတွင် အမျိုးသမီးများ အားနည်းနေခြင်းမှာ အိမ်တွင်းမှုတွင် အချိန်ပိုပေးသောကြောင့် ဖြစ်သည်။


#### စိုက်ပျိုးရေး

စီးပွားရေးကဏ္ဍနှင့်ပတ်သက်လျှင် ခီးလိုပရားကျေးရွာတွင်းတွင် အမျိုးသား၊ အမျိုးသမီးများ အတူတကွ လုပ်ဆောင်ကြပါသည်။ သို့သော် အမျိုးသားများ ပို၍ ဦးဆောင်နိုင်ပြီး အမျိုးသမီးများကလည်း ကဏ္ဍတစ်ခု အနေဖြစ်ပါဝင်ကာ အတူလုပ်ကိုင်ကြပါသည်။

ပါဝင်ဆွေးနွေးသူဦးရေ။ ။ ကျား - ၁၈/ မ - ၂၁= စုစုပေါင်း ၃၉ ဦး

အဖွဲ့အစည်းချိတ်ဆက်မှုပြမြေပုံ

၂၇/ ၉ / ၂၀၁၇



### အဖွဲ့အစည်းချိတ်ဆက်မှုပြမြေပုံ သုံးသပ်ချက်

**ရည်ရွယ်ချက်။** ။ ခီးလိုပရားကျေးရွာ အဖွဲ့အစည်းချိတ်ဆက်မှုပြမြေပုံ၏ ရည်ရွယ်ချက်မှာ ကျေးရွာအတွင်းဩဇာသက်ရောက်မှု၊ လွှမ်းမိုးမှုရှိသူများ၊ မည်သည့်အဖွဲ့အစည်းများ၏ပူးပေါင်းမှု၊ ဆုံးဖြတ်ချက်များ ချမှတ်ရာတွင် အမျိုးသားအမျိုးသမီးများ၏ ပါဝင်မှုအခြေအနေ၊ ကျေးရွာဖွံ့ဖြိုးရေး လုပ်ငန်းများ ဆောင်ရွက်မှုအခြေအနေ၊ ဘေးပယ်ခံအုပ်စုများ၏ပါဝင်ခွင့်၊ ကျေးရွာအတွင်းရှိ အရင်း အမြစ်များ အသုံးချမှုနှင့် (ပါဝါ)ထိန်းချုပ်ထားမှုများကို သိရှိစေနိုင်ရန်အတွက် ရည်ရွယ်ပါသည်။

ခီးလိုပရားကျေးရွာ၏ ကျေးရွာအတွင်းရှိအဖွဲ့အစည်းများ(၁)မွေဆရာ၊ (၂)ကျေးရွာဥက္ကဋ္ဌ၊ (၃)ကျေးရွာတရားသူကြီး၊ (၄)ကျောင်းတကာ၊ (၅)အားနာသင်းအဖွဲ့ နှင့် မယ်တော်သမီးအသင်း၊ (၆)လူငယ်အသင်း၊ (၇)CAအသင်း၊ (၈)ဆယ်အိမ်မှူး၊ (၉)CDD ကော်မတီ (၁၀)ဆယ်အိမ်မှူး တို့ဖြစ်ကြသည်။

### ဒိုမိုစောကျေးရွာ၏ ကျေးရွာအတွင်းနှင့် ကျေးရွာပြင်ပအဖွဲ့အစည်းများ ချိတ်ဆက်မှုအကျဉ်းချုပ်

ဒိုမိုစောအုပ်စု၊ ခီးလိုပရားကျေးရွာအတွင်းတွင် ချိတ်ဆက်ဆိုင်ရာအဖွဲ့(၁၀)ဖွဲ့ရှိပြီး ကျေးရွာ၏အဓိကလို အပ်ချက်များဖြစ်ကြသော ကျန်းမာရေး၊ ပညာရေး၊ ကျေးရွာပတ်ဝန်းကျင်သန့်ရှင်းရေး၊ ကျေးရွာဖွံ့ဖြိုးတိုး တက်ရေးလုပ်ငန်းများအား ကျေးရွာအုပ်ချုပ်ရေးမှူး၊ ကျေးရွာဆယ်အိမ်မှူးများ၏ ဦးဆောင်မှုများဖြင့် ကျေးရွာလူထုများနှင့် ပူးပေါင်းဆောင်ရွက်ကာ ကျေးရွာအတွက်အကျိုးဖြစ်စေပါသည်။ ကျေးရွာ၏ သာရေးနာရေး၊ လူမှုရေးဆိုင်ရာကိစ္စရပ်များအတွက် ကျေးရွာလူငယ်အဖွဲ့၊ အားနာသင်းအဖွဲ့ နှင့် မယ်တော်သမီးအသင်း စသောအဖွဲ့များသည် ပူးပေါင်းဆောင်ရွက်လျက် ရှိသည်။ ဘာသာရေးဆိုင်ရာ ကဏ္ဍများတွင် မွေဆရာမှလမ်းပြ ဦးဆောင်ပေး လျက်ရှိပြီး ပညာရေးကဏ္ဍများ၏ တခြားသော ကဏ္ဍများအတွက်သော်လည်းကောင်း၊ ကျောင်း၏ တည်တံ့ ခိုင်မြဲစေရေးအတွက်လည်း ကောင်း ဦးစီးဦးဆောင်ပြုနေကြသော ကျောင်းကော်မတီလည်းရှိပါသည်။ ထိုအဖွဲ့အစည်းများသည် ကျေးရွာလူ ထုများနှင့် ပူးပေါင်းဆောင်ရွက်ပြီး ကျေးရွာအတွက်အကျိုးရှိသော အဖွဲ့အစည်းများလည်း ဖြစ်ပါသည်။

ကျေးရွာပြင်ပဆိုင်ရာ ဆက်သွယ်မှုအဖွဲ့များလည်းရှိပါသည်။ ၎င်းအဖွဲ့များသည် ကျေးလက်ဖွံ့ဖြိုး ရေးဆိုင်ရာ လုပ်ငန်းများနှင့် ကျန်းမာရေးဆိုင်ရာလုပ်ငန်းများ လုပ်ဆောင်ကြပြီး ပြည်သူ့ကျန်း မာရေးအဖွဲ့ နှင့် ကရင်နီနယ်လှည့်ကျန်းမာရေးအဖွဲ့ တို့သည် တစ်လတစ်ခါ ကျေးရွာသို့ ကျန်းမာရေး ဆိုင်ရာလုပ်ငန်းများ လုပ်ဆောင်ပေးလျက်ရှိပါသည်။ ကျေးရွာအတွက် လိုအပ်သော လမ်း၊ တံတားများကို န.တ.လ မှ လာရောက်လုပ်ဆောင်ပေးပါသည်။ ကျေးရွာဖွံ့ဖြိုးတိုးတက်ရေးအတွက် လူထုဗဟိုပြုစီမံကိန်း ကလုပ်ဆောင်ပေးလျက်ရှိပါသည်။

ပါဝင်ဆွေးနွေးသူဦးရေ။ ။ ကျား - ၁၅ / မ - ၁၅ = စုစုပေါင်း ၃၀ဦး

ဥစ္စာနေကြွယ်ဝမှု အဆင့်သတ်မှတ်ခြင်း

၂၇ / ၉ / ၂၀၁၇

ဒီးပိုမားကျေးရွာဥစ္စာနေကြွယ်ဝမှုရလဒ်			
အဆင့်	သတ်မှတ်ချက်	အိမ်ထောင်စု အရေအတွက်	ရာခိုင်နှုန်း
အပြေလည်ဆုံး အုပ်စု	ပျဉ်အိမ် ၊ ကျွဲ ၊ ခွား ၊ ဆိုင်ကယ် ကောင်ယာ	၄	၂၀%
အသင့်အတင့်ပြေ လည်သောအုပ်စု	ပျဉ်အိမ် ၊ ကောင်ယာ ၊ ကျွဲ ၊ ခွား	၁၆	၄၀%
မပြေလည်သော အုပ်စု	ကောင်ယာ ၊ ဝါးထောင့်အိမ်	၁၅	၃၇%
ခွမ်းပါးသော အုပ်စု	ဝါးထောင့်အိမ်	၅	၁၃%

စုစုပေါင်း - ၂၇.၉.၂၀၁၇  
 ပါဝင်စွမ်းဆောင်ရည်  
 က.အ.နိ.မ-၂-၂၁

### ဥစ္စာနေကြွယ်ဝမှုအဆင့်သတ်မှတ်ခြင်း၏ သုံးသပ်ချက်







**ရည်ရွယ်ချက်။** ။ ခီးလိုပရားကျေးရွာ ဥစ္စာနေကြွယ်ဝမှုအဆင့်သတ်မှတ်ခြင်း၏ ရည်ရွယ်ချက်မှာ ကျေးရွာအတွင်း ၎င်းတို့ကိုယ်တိုင်ချမှတ်ထားသော ပြေလည်သောအုပ်စုနှင့် မပြေလည်သော အုပ်စုများ၊ ၎င်းတို့၏ကွဲပြားခြားနားသော လူမှုစီးပွားရေးလုပ်ငန်းအခြေအနေ၊ ပိုင်ဆိုင်အသုံးပြုနေသော အရင်းအမြစ်များအကြောင်းနှင့် ထိုသို့ကွဲပြားနေခြင်း၏ နောက်ခံအကြောင်းအရင်းများကို လေ့လာ သိရှိနိုင်ရန်ဖြစ်သည်။

ခီးလိုပရားကျေးရွာ အတွင်းဥစ္စာနေကြွယ်ဝမှု အဆင့်သတ်မှတ်လေ့လာခြင်းအရ ပြေလည် သောအုပ်စု၊ အသင့်အသင့်ပြေလည်သောအုပ်စု၊ မပြေလည်သောအုပ်စုနှင့် နွမ်းပါးသောအုပ်စုများ ဟူ၍ခွဲခြမ်းသုံးသပ်ခဲ့သည်။ အပြေလည်ဆုံးအုပ်စုမှာ(၄)အိမ်ထောင်စုရှိပြီး ရာခိုင်နှုန်း အားဖြင့်(၁၀%) ရှိပါသည်။ ၎င်းတို့၏ ပိုင်ဆိုင်မှုသွင်ပြင်လက္ခဏာများမှာ ဆိုင်ကယ်၊ ကျွဲနွား အများအပြားနှင့် ပျဉ်အိမ်တို့ပိုင်ဆိုင်ကြပြီး ဝမ်းစာအတွက်တောင်ယာ လုပ်ငန်းကို လုပ်ကိုင်ကြပါသည်။ အသင့်အ သင့်ပြေလည်သော အုပ်စုများမှာ(၁၆)အိမ် ထောင်စုရှိကြပြီး ရာခိုင်နှုန်း အားဖြင့်(၄၀%)ရှိ ပါသည်။ ၎င်းတို့ပိုင်ဆိုင်မှု သွင်ပြင်လက္ခဏာများမှာ ကျွဲနွားအနည်းငယ်နှင့် ပျဉ်အိမ်ပိုင်ဆိုင်ကြပြီး တောင်ယာလုပ်ငန်းကို လည်းလုပ်ကိုင်ကြပါသည်။ မပြေလည်သော အုပ်စုမှာ (၁၅)အိမ်ထောင်စုရှိပြီး ရာခိုင်နှုန်းအားဖြင့်(၃၇%)ရှိပါသည်။ ၎င်းတို့၏ ပိုင်ဆိုင်မှု သွင်ပြင်လ က္ခဏာ များမှာ တစ်ပိုင်တစ်နိုင်တောင်ယာ လုပ်ငန်းနှင့် ဝါးထရံအိမ်များပိုင်ဆိုင်ကြသည်။

နွမ်းပါးသောအုပ်စုမှာ (၅)အိမ်ထောင်စုရှိကြပြီး (၁၃%)ရာခိုင်နှုန်းရှိပါသည်။ ဝါးထရံအိမ် နှင့်သာနေထိုင်ကြပြီး တောင်ယာလုပ်ငန်းကို လုပ်ကိုင်ကြသော်လည်း တစ်နှစ်စာပင်မဖူ လှုံနိုင်ကြပေ။ အိမ်ထောင်ဦးစီအမျိုးသား ဆုံးပါးသွား၍မုဆိုးမဦးစီးနေခြင်း၊ သားသမီးများအိမ်ထောင်ခွဲ၍ ကျန်ရစ်ခဲ့သော သက်ကြီးအဘိုးအဖွားဖြစ်နေခြင်း၊ အိမ်ထောင်ခွဲသား သမီးများမှလည်း ပြင်ပတွင်း နေထိုင်ခြင်းကြောင့်ဖြစ်စေ၊ မပြေလည်သော အခြေအနေကြောင့်ဖြစ်စေ သက်ကြီးမိဘများအား ပြန်လည်မထောက်ပံ့နိုင်ခြင်း၊ စသောအကြောင်း အရင်းများကြောင့် နွမ်းပါးနေခြင်း ဖြစ်သည်။ ၎င်းတို့အားလပ်အဆင်ပြေသော နေ့ရက်၊ အချိန်တို့တွင် လူထုပူးပေါင်းပါ ဝင်ဆန်းစစ်သုံးသပ်ခြင်း အစီအစဉ်များတွင် ပါဝင်နိုင်ရန်စီ စဉ်ပေးခြင်း၊ ရပ်ရေးရွာရေးများ အတွက်တတ်အား သရွေ့ပါဝင် စေခြင်း စသည့်တို့ကို ပြုလုပ်ပေးခြင်းအားဖြင့် ၎င်းတို့၏ကျေးရွာဖွံ့ဖြိုးရေး လမ်းစဉ်များအပေါ် ပါ ဝင်လာနိုင်သည်။ သက်ကြီးအုပ်စုနှင့် မုဆိုးမအုပ်စုများ အသက်မွေးဝမ်းကြောင်း ပြုနိုင်သော အသက် မွေးဝမ်းကြောင်း များဖန်တည်းပေးခြင်း၊ ၎င်းတို့လက်ရှိလုပ်ကိုင်ရင်းမြစ်ပြုနေသော တောင်ယာ လုပ်ငန်းများအပေါ် ပိုမိုတိုးတက်ကောင်းမွန်စေရန် နည်းပညာနှင့်တကွသင်တန်းများ ပေးခြင်းစသည့် အစီအစဉ်များကို ဖန်တည်းပေးခြင်းအားဖြင့် နွမ်းပါးဆုံးအုပ်စုများကို တိုးတက်ကောင်း မွန်စေနိုင် သည်။

**ပါဝင်ဆွေးနွေးသူဦးရေ။** ။ ကျား - ၁၈ / မ - ၂၁ = စုစုပေါင်း ၃၉ ဦး

ကျေးရွာအရင်းအမြစ် သုံးစွဲထိန်းချုပ်မှုပြဇယား

အရင်းအမြစ်သုံးစွဲမှုပုံစံပြဇယား			အရင်းအမြစ်ထိန်းချုပ်မှုပုံစံပြဇယား		
နီးလိပ်ရွာ: ကျေးရွာ			ရက်စွဲ - ၂၇.၉.၂၀၁၇		
					
- ပျက်သမား - ကျောက်	- ဆင်းရဲ	- ရေရှင်း - ရေထွက်ပေါက် - သစ်ပင်၊ ဝါး၊ ပင် - သဲတောင် - စာလှံ - တောသစ် - ရေပျောင်းကျိ - ဗမိုး	- ဖက်သမား - ကျောက် - သဲတောင်	- ဆင်းရဲ - ရေရှင်း	- ရေရှင်း - ရေထွက်ပေါက် - သစ်ပင်၊ ဝါး၊ ပင် - စာလှံ - တောသစ် - ရေပျောင်းကျိ - ဗမိုး
ပါဝင်ဆွေးနွေးသူဦးရေ					
၈ - အမျိုး					
၆ - အမျိုး					



**ကျေးရွာအရင်းအမြစ်အသုံးချမှုဇယား သုံးသတ်ချက်**

ရည်ရွယ်ချက်။ ။ ခီးလိုပရားကျေးရွာ ကျေးရွာအရင်းအမြစ်သုံးစွဲ ထိန်းချုပ်မှုဇယား၏ ရည်ရွယ်ချက်မှာ ကျေးရွာအတွင်းရှိ အရင်းအမြစ်များအပေါ် အမျိုးသားများပိုင်းဆိုင်ထိန်းချုပ်သော အရင်းအမြစ်များ၊ အမျိုးသမီးများ ပိုင်ဆိုင်ထိန်းချုပ်သောအရင်းအမြစ်များ၊ ပိုင်းဆိုင်ထိန်းချုပ်မှုအပေါ် ဦးစားပေးကဏ္ဍနှင့် ကွဲပြားခြားနားမှု၊ နီးစပ်ကျွမ်းဝင်မှု စသည့်အကြောင်းအရာများကို သိရှိနိုင်ရန်ဖြစ်သည်။

ခီးလိုပရားကျေးရွာ အတွင်းရှိသဘာဝအရင်းအမြစ်များမှာ ချောင်း၊ ရေထွက်ပေါက်၊ သစ်ပင်၊ ဝါးပင်၊ ရေလှောင်ကန်၊ လမ်း၊တောင်ယာ စသောအရင်းအမြစ်များကို အမျိုးသားနှင့် အမျိုးသမီး များက ထိန်းချုပ်မှုအပိုင်းနှင့် အသုံးပြုမှုတွင်တန်းတူဖြစ်ပြီး ကျောက်နှင့်သဲတောင် အရင်းအမြစ်များကို အမျိုး သားများက ၎င်းအပေါ်တွင် ပို၍ သိရှိနားလည်သောကြောင့် ပိုအသုံးပြုကြပြီး ထိန်းချုပ်ထား ကြသည်။ လူ့အရင်းအမြစ်ဖြစ်သော ပန်းရံလုပ်ငန်းနှင့် လက်သမားလုပ်ငန်းတို့သည် အမျိုးသားများက အ သုံးပြုမှုများပြီး ၎င်းတို့ကို အမျိုးသားများက ဆုံးဖြတ်ကြရသလို ထင်းခွေသောလုပ်ငန်းကို အမျိုး သမီးများက ပို၍အသုံးပြုကြပြီး ဆုံးဖြတ်ချက်ကို ထိန်းချုပ်ကြပါသည်။ ကျေးရွာရှိ သဘာဝအရင်း အမြစ်များ နှင့် လူ့အရင်းအမြစ်များ ရှိခြင်းအားဖြင့် ၎င်းတို့ကျေးရွာ ဖွံ့ဖြိုးရေးလုပ်ငန်းများ လုပ် ဆောင်ရာတွင် များစွာ အထောက်အကူပြုသော အရင်းအမြစ်များ ဖြစ်ပါသည်။

ပါဝင်ဆွေးနွေးသူဦးရေ။ ။ ကျား - ၁၈ / မ - ၂၁ = စုစုပေါင်း ၃၉ ဦး


# ၆။ ကော်မတီဝင်များရွေးချယ်ခြင်းနှင့် ကျေးရွာဖွံ့ဖြိုးရေးအစီအစဉ် ဆောင်ရွက်မှု မှတ်တမ်းဓါတ်ပုံများ



## ၇။ ကျေးရွာကော်မတီဝင်များစာရင်း

စဉ်	အမည်	ကျား/မ		ရာထူး/တာဝန်
၁။	ဦးဘော်အိ	ကျား		ကျေးရွာ စီ/ထောက် ဥက္ကဋ္ဌ
၂။	ဒေါ်ထာရမို		မ	ကျေးရွာ စီ/ထောက် ဥက္ကဋ္ဌ
၃။	ဒေါ်ထိုမို		မ	စောင့်ကြည့်၊ ကြီးကြပ်ရေး ဆပ်ကော်မတီ
၄။	ဒေါ်ဆင်မို		မ	စောင့်ကြည့်၊ ကြီးကြပ်ရေး ဆပ်ကော်မတီ
၅။	ဦးမိကေးလယ်	ကျား		ဝယ်ယူရေးဆပ်ကော်မတီ
၆။	ဒေါ်ခိုဒါအု		မ	ဝယ်ယူရေးဆပ်ကော်မတီ
၇။	ဦးလယ်ကာအိ	ကျား		လည်ပတ်ရေးနှင့် ပြင်/ထိန်းဆပ်ကော်မတီ
၈။	ဒေါ်လယ်ကာအု		မ	လည်ပတ်ရေးနှင့် ပြင်/ထိန်းဆပ်ကော်မတီ
၉။	ဦးဂါသူအိ	ကျား		အကြံပြုတိုင်ကြားရေးတာဝန်ခံ
၁၀။	ဒေါ်ဘိုဘီအု		မ	အကြံပြုတိုင်ကြားရေးတာဝန်ခံ
၁၁။	ဦးရိုးအိ	ကျား		ကျေးရွာစေတနာ့ဝန်ထမ်း
၁၂။	ဒေါ်ကိုမို		မ	ကျေးရွာစေတနာ့ဝန်ထမ်း
၁၃။	ဒေါ်ဆိုသယ်အု		မ	ကျေးရွာစာရင်းကိုင်
<b>ကော်မတီဝင်စုစုပေါင်း</b>		<b>၅</b>	<b>၈</b>	<b>၁၃ ယောက်</b>

# ၈။ ကျေးရွာအချက်အလက်(ပုံစံ-၁)



လူထုပေးပို့ပြု စီမံကိန်း၊ စီမံကိန်းလက်ခွဲ အပိုင်း - (၃) - ၂၉.၁၀.၂၀၁၇

ပုံစံ - ၈ - ၁ ကျေးရွာအခြေခံအချက်အလက်များ (Form PC 1)

လက်ညှိချက်၊	ကျေးရွာတစ်ရွာသို့	ပထမဆုံးမိတ်ဆက်ရေး	သွားရောက်သောအခါ
လူထုစည်းရုံးရေးမှူးသည်	ကျေးရွာ ခေါင်းဆောင်များအား	ကျေးရွာအချက်အလက်များကို	ပေတ္တာရပ်ခံ၍ တောင်းခံရသည်။
ဤအချက်အလက်များကို	စီမံကိန်း မိတ်ဆက်အစည်းဝေးပတ်ပတ်တိုင်	စီမံကိန်းမိတ်ဆက်အစည်းဝေးတွင်	လူထုစည်းရုံးရေးမှူးသည်
ဤအချက်အလက်	များအား စစ်ဆေးပြီး	မှန်ကန်အောင်ပြုလုပ်ရမည်။	ပြီးနောက်တွင်
လူထုစည်းရုံးရေးမှူးမှ	သတင်းအချက်အလက်ထဲသို့	Tablets မှ တစ်ဆင့်	ဖြည့်သွင်းရမည်။
ကျေးရွာအုပ်ချုပ်ရေးမှူး အမည်	ကျေးရွာအုပ်ချုပ်ရေးမှူး၏ ဝန်ထမ်း	လူထုစည်းရုံးရေးမှူး၏ အမည်	
ဦးစွာ၊		ဒေါ်စောစော	
ပြည်နယ်၊ ဇနီးအသက်	မြို့နယ် -	ကျေးရွာအုပ်စု -	ကျေးရွာ
ကယား	မူပိုင်	အိုင်စာ	ဒီ.ပိုင်

က။ လူဦးရေ

လူမျိုးစု	အိမ်ထောင်စုအရေအတွက်	ကိုးကွယ်သည့်ဘာသာ	အိမ်ထောင်စုအရေအတွက်
လူမျိုးစု (၁) ကယား	40	ဘာသာ (၁) ဟိန္ဒူ	40
လူမျိုးစု (၂) -----		ဘာသာ (၂) -----	
လူမျိုးစု (၃) -----		ဘာသာ (၃) -----	
လူမျိုးစု (၄) -----			
လူမျိုးစုစေ့ -----		ဘာသာစေ့ -----	
	အရေအတွက်		
မသန်စွမ်းသူများ			
သက်ကြီးရွယ်အိုများ (၆၅ နှစ် နှင့် အထက်)			
စစ်ဘေးရှောင်			

	အမျိုးသား (အရေအတွက်)	အမျိုးသမီး (အရေအတွက်)
လူဦးရေ		
လူမျိုးစု (၁) ကယား	94	99
လူမျိုးစု (၂) -----		
လူမျိုးစု (၃) -----		
လူမျိုးစု (၄) -----		
လူမျိုးစု (၅) -----		
အိမ်ထောင်စုဦးစီး	35	5



လူထုဝဟိုပြု စီမံကိန်း၊ စီမံကိန်းလက်ခွဲ အပိုင်း - (၃) - ၂၉.၁၀.၂၀၁၇

(၈) အခြေခံအဆောက်အအုံ အသုံးအဆောင်များ

စာသင်ကျောင်း	အမှတ် ခြံပိ	ကျန်းမာရေး	အမှတ် ခြံပိ	ဘာသာရေး အဆောက် အအုံများ	အမှတ် ခြံပိ
အထက်တန်းကျောင်း	<input type="checkbox"/>	ဆေးရုံ	<input type="checkbox"/>	ဓေတီ	<input type="checkbox"/>
အလယ်တန်းကျောင်း	<input type="checkbox"/>	ကျန်းမာရေးဌာန	<input type="checkbox"/>	ဘုန်းကြီးကျောင်း	<input type="checkbox"/>
မူလတန်းကျောင်း	<input checked="" type="checkbox"/>	ကျန်းမာရေးဌာနခွဲ	<input type="checkbox"/>	ဟိန္ဒူဘုရားကျောင်း	<input type="checkbox"/>
မူကြိုကျောင်း	<input type="checkbox"/>	ဆေးပေးခန်း	<input type="checkbox"/>	ခရစ်ယာန်ကျောင်း	<input checked="" type="checkbox"/>
အခြား	<input type="checkbox"/>	အခြား	<input type="checkbox"/>	ဗလီ	<input type="checkbox"/>
				အခြား	<input type="checkbox"/>
မှတ်ချက်		မှတ်ချက်		မှတ်ချက်	

(၉) ကျွမ်းကျင်သူများမှတ်တမ်း (ကျေးရွာတွင်နေထိုင်သော သို့မဟုတ် တခြားရွာမှလာရောက်သော ကျွမ်းကျင်သူများ)

(၁) စာသင်ကျောင်း			(၂) ကျန်းမာရေး			(၃) လက်မှုပညာရှင်		
	ရွာတွင်နေ ထိုင်သူ	အခြားရွာမှ လာသူ		ရွာတွင်နေ ထိုင်သူ	အခြား ရွာမှ လာသူ		ရွာတွင် နေထိုင်သူ	အခြားရွာ မှလာသူ
မူလတန်းပြဆရာ/မ	<input type="checkbox"/>	<input checked="" type="checkbox"/>	ဆရာဝန်	<input type="checkbox"/>	<input type="checkbox"/>	လက်သမား	<input checked="" type="checkbox"/>	<input type="checkbox"/>
အထက်တန်းပြဆရာ/မ	<input type="checkbox"/>	<input type="checkbox"/>	လက်ထောက် ကျန်းမာရေးပျိုး	<input type="checkbox"/>	<input type="checkbox"/>	ပန်းရံ	<input type="checkbox"/>	<input type="checkbox"/>
အလယ်တန်းပြဆရာ/မ	<input type="checkbox"/>	<input type="checkbox"/>	အမျိုးသမီးကျန်းမာရေး ဆရာမ	<input type="checkbox"/>	<input type="checkbox"/>	လျှပ်စစ်ကျွမ်းကျင်၊ ပီးသမား	<input type="checkbox"/>	<input type="checkbox"/>
မူကြိုဆရာ/မ	<input type="checkbox"/>	<input type="checkbox"/>	သားဖွားဆရာမ	<input type="checkbox"/>	<input type="checkbox"/>	ရေပိုက်သွယ်သူ	<input type="checkbox"/>	<input type="checkbox"/>
အခြား	<input type="checkbox"/>	<input type="checkbox"/>	ပြည်သူ့ကျန်းမာရေးလုပ်သား	<input type="checkbox"/>	<input type="checkbox"/>	စက်ပြင်ဆရာ	<input type="checkbox"/>	<input type="checkbox"/>
မှတ်ချက်	မှတ်ချက် KMDP နဲ့ပတ်သက်တဲ့ကျွမ်းကျင်သူ/ ကျွမ်းကျင်သူများမှာလည်း အခြားအဖွဲ့အစည်းတစ်ခုခုလည်း			မှတ်ချက် အထူးစာတင်လုပ်တင်သူ				

(၁၀) ကျေးရွာသို့ ရောက်ရှိနိုင်သည့် လမ်းအခြေအနေ / ကျေးရွာတစ်ရွာသည် ၎င်း၏ ကျေးရွာအုပ်စုနှင့် ဆက်သွယ်ထားသော လမ်းအခြေအနေ (အောက်ပါတို့ကိုပိုင်းပါ)

ကျောက်ကြမ်းလမ်း: ကတ္တရာလမ်း: ကွန်ကရစ်လမ်း: မော်တော်ဆိုင်ကယ်လမ်း:  
 ကျောက်ခင်းလမ်း: မြေသားလမ်း: လူသွားလမ်း: အခြား: \_\_\_\_\_



လူထုပတ်ဝန်းကျင် ဖွံ့ဖြိုးရေးအဖွဲ့အစည်း - (၃) - ၂၉.၀၅.၂၀၁၇

(၁) ကျေးရွာဖွံ့ဖြိုးမှုစီမံချက်

(၁) လူထုပတ်ဝန်းကျင်ဖွံ့ဖြိုးရေးအဖွဲ့အစည်းမှ ကျေးရွာတွင်ကျေးရွာဖွံ့ဖြိုးမှု စီမံချက်ရှိပါသလား? ပိုင်မိ  
ရှိပါသည်/မရှိပါ/မသိပါ

(၂) ရှိပါလျှင် ဤစီမံချက်ကို မည်သည့် နှစ်တွင်ပြင်ဆင်ခဲ့ပါသနည်း? နှစ်-----/မသိပါ

(၃) ဤစီမံချက်ကို ပြုနယ်မှုအတည်ပြုခဲ့ပါသလား? ပြုခဲ့ပါသည်/မပြုခဲ့ပါ/မသိပါ

(၂) ခရီးအကွာအဝေး

(၁) ဤကျေးရွာ၏ပတ်ဝန်းကျင်မှ ရင်းမြစ်အထိ ခရီးပိုမိုမည်မျှကွာဝေးသနည်း? မိုင်-1.1--/မသိပါ

(၂) ဤကျေးရွာမှ ရင်းမြစ်အထိ သွားလာရာတွင်ကြာမြင့်သည့်အချိန်

ခြောက်ခန့် ရာသီတွင်ကြာချိန်--၄၀-၆၀- မိနစ်-- ထောက်လှမ်း/မော်တော်ဆိုင်ကယ်/ခြေလျှင်/လား/မော်တော်ဘုတ်/ အခြား-----

မိုးရာသီတွင်ကြာချိန်--၃၀- မိနစ်-- ထောက်လှမ်း/မော်တော်ဆိုင်ကယ်/ခြေလျှင်/လား/မော်တော်ဘုတ်/ အခြား-----

(၃) ပတ်ဝန်းကျင်ဆိုင်ရာ သဘာဝဘေးအန္တရာယ်

ဤကျေးရွာတွင် ရေကြီးခြင်းကိုသို့ သဘာဝဘေးအန္တရာယ်ကျရောက်ဖူးခြင်း ရှိပါသလား။

မရှိပါ  ရှိပါသည် ရှိလျှင်ဖော်ပြပါ--၂၀၁၇-ခုနှစ်၊ ဇူလိုင်လ၊ အထွေထွေအဖွဲ့အစည်း တွင် ခံယူခဲ့ပါသည်။

(၄) ကျေးရွာတွင် ဖွဲ့စည်းထားသော အဖွဲ့အစည်းများ

လူထုပတ်ဝန်းကျင်ဖွံ့ဖြိုးရေးအဖွဲ့အစည်းမှ ကျေးရွာဖွံ့ဖြိုးရေးအတွက် အစိုးရ (သို့) ရွာသားများကိုယ်တိုင်(သို့) စီမံကိန်းတစ်ခုခုမှ ဖွဲ့စည်းထားသည့် အဖွဲ့အစည်းများရှိပါသလား။

(၁) -----

(၂) -----

ကျေးရွာခေါင်းဆောင်

အမည် ဦးဥရိမာ

လက်မှတ် [Signature] နေ့စွဲ ၂၇.၀၅.၂၀၁၇

လူထုစည်းရုံးရေးမှူး

အမည် ဒေါ်ခင်ခင်

လက်မှတ် [Signature] နေ့စွဲ ၂၇.၀၅.၂၀၁၇

# ၉။စီမံကိန်းစက်ဝန်းအချိန်ဇယား(ပုံစံ-၂)



လူထုတိုက်ပြု စီမံကိန်း၊ စီမံကိန်းလက်စွဲ အပိုင်း - (၃) - ၂၉.၁၀.၂၀၁၇

ပုံစံ - ၀ - ၂ - စီမံကိန်းစက်ဝန်းအချိန်ဇယား (PC 2)

လမ်းညွှန်ချက်၊ သက်ဆိုင်ရာလူထုစည်းရုံးရေးမှူး၊ လက်ထောက်နည်းပညာနည်းပညာမှူးများမှ စီမံကိန်းစက်ဝန်းအဆင့်တစ်ခုစီပြီးစီးတိုင်း ကျေးရွာနှင့် ကျေးရွာအုပ်စုအတွက် ဤပုံစံကို ဖြည့်သွင်းရမည်။

စည်းရုံးရေးမှူး/ဝန်ထမ်း အမည် ရွှေစန်းခင်

နေ့စွဲ ၂၇.၉.၂၀၁၇ စက်ဝန်းအားအမှတ်ဖြစ်ပါ စက်ဝန်း(၁) စက်ဝန်း(၂) စက်ဝန်း(၃)  
စက်ဝန်း(၄)

ပြည်နယ်/တိုင်း ကယား ပြို့နယ် - ဖရူဆို ကျေးရွာအုပ်စု - ဒိုခါစာ ကျေးရွာ - ဒီး၊ ဇိုပုဂံ

စီမံကိန်းအောင်မြင်မှုအဆင့်များ	နေ့စွဲ		အစည်းအဝေးတွင်တက်ရောက်သူအရေအတွက်			
	တင်သည့် နေ့	ပြီးဆုံးသည့်နေ့	အမျိုးသား အရေအတွက်	အမျိုးသမီး အရေအတွက်	အိမ်ထောင်စု အရေအတွက်	လူမျိုးစုတက်ရောက်သူ အရေအတွက် နှင့် လူမျိုးစုအမည်
၀။ ကျေးရွာစီမံကိန်း မိတ်ဆက်အစည်းအဝေး	၂၇.၉.၁၇	၂၇.၉.၁၇	၇၈	၂၄	၃၄	ကယား   ၃၄ ဦး
၂။ ကျေးရွာစွဲ ပြီးစေရ စီမံချက်ထုတ်ပြန် အစည်းအဝေး	၂၈.၉.၁၇	၂၈.၉.၁၇	၇၈	၂၄	၃၄	ကယား   ၃၄ ဦး
၃။ ကျေးရွာအုပ်စု လုပ်ငန်းဆုံးဖြတ်ချက်ချသည့် အစည်းအဝေး	၂.၁၀.၁၇	၂.၁၀.၁၇	၇၃	၇၇	၂၄	ကယား   ၂၄ ဦး
၄။ ပြို့နယ်အဆင့် စီမံကိန်းရေးဆွဲရေး နှင့် အကောင်အထည်ဖော်ရေးစက်ဝန်းတစ်စီး စီမံကိန်း သုံးသပ်မှု အစည်းအဝေး			မလို	မလို	မလို	မလို
၅။ ပြို့နယ် စီမံကိန်းရေးဆွဲရေး နှင့် အကောင်အထည်ဖော်ရေး စက်ဝန်းတစ်စီးဆုံးဖြတ်မှုကို ရွာသို့ အသိပေး အကြောင်းကြားသည့် အစည်းအဝေး						







လူထုပတ်ပြု စီမံကိန်း၊ စီမံကိန်းလက်ရှိ အပိုင်း - (၃) - ၂၉.၀၀.၂၀၁၇

မေး လူထုစီမံကိန်း၏ လာမည့် ( ၃ ) နှစ်အတွက်အကျိုးမဝင်သော ဦးစားပေး ဖွံ့ဖြိုးတိုးတက်မှု လုပ်ငန်း အစီအစဉ်များအားဖော်ပြပါ။

အစဉ်	ကျေးရွာအတွက် ဦးစားပေး ဖွံ့ဖြိုး တိုးတက်မှု လုပ်ငန်းစဉ်များ	အဆိုပြုသူ (အဆိုသောများ/ အဆိုသမီးများ/အမျိုးသား၊ အမျိုးသမီး)	အစီအစဉ်
၁	မိုးရေပြိုကျေး ဖြစ်ပျက်မှု	က	အစီအစဉ်မရှိပါ။
၂			
၃			
၄			
၅			
၆			
၇			
၈			
၉			
၁၀			
၁၁			
၁၂			

ဥက္ကဋ္ဌ ၊ ကျေးရွာစီမံကိန်းအထောက်အကူပြုကော်မတီမှ အတည်ပြုသည်။

အမည် ဒေါ်စာအိ လက်မှတ် [Signature] ဇန.ရ် ၂၉.၇.၂၀၁၇

### ၁၃။ ကျေးရွာအစည်းအဝေးမှတ်တမ်းများ

- မြို့နယ် - စစ်ကိုင်း
- ကျေးရွာ - ဒီး၊ သီပေါ
- အုပ်စု - ဒီရဲစော အုပ်စု
- တက်ရောက်သူ - ကလေး ၅ ဦး၊ ၂၀ ဦး
- ရက်စွဲ - ၂၇.၉.၂၀၁၇
- အကြောင်းအရာ - ပထမ အကြိမ်ကျေးရွာ အစည်းအဝေး

အစည်းအဝေး အစားအနားအခန်းကဏ္ဍ PC- ၇၉ ကောက်ယူခဲ့

ဤ ကျေးရွာ အစည်းအဝေးများ မှ အဖွဲ့ အဖွဲ့စုစုက ဖြေကြားခဲ့ပါသည်။ ထို့နောက် ယူဆချက်ဖြင့် စီမံကိန်း၏ အကျိုးရှိမှုနှင့် စီမံကိန်း စက်ဝန်း အား ဖြန့်ဖြူးပေးနိုင်စေရန် ဆောင်ရွက် ခဲ့ပါသည်။ ဤ အဖွဲ့အစည်းများ အားဖြင့် အကျိုးရှိမှုနှင့် ပတ်သက်သော အကြောင်းအရာများကို ဆွေးနွေးခဲ့ကြပါသည်။ ထို့နောက် ယူဆချက်ဖြင့် စီမံကိန်း နှင့် ပတ်သက်သော အကြောင်းအရာများ၊ အားသာချက်၊ အားနည်းချက်များကို ဤအဖွဲ့များနှင့် အတူ ဆွေးနွေးခဲ့ကြပါသည်။ ဤအဖွဲ့အစည်းများတွင် ကော်မတီဝင်များ၏ တာဝန်ဝတ္တရားများကို ဖော်ပြခဲ့ပြီး အကျိုးရှိမှုနှင့် ပတ်သက်သော အကြောင်းအရာများကို ဆွေးနွေးခဲ့ကြပါသည်။ ထို့အပြင် အကျိုးရှိမှုနှင့် ပတ်သက်သော အကြောင်းအရာများကို ဆွေးနွေးခဲ့ကြပါသည်။

၁၄။ ကဏ္ဍအလိုက်ဦးစားပေး ဖွံ့ဖြိုးရေးလုပ်ငန်းစဉ်များ

ဒီ.လှိုင်မာ၊

နောက်ဆက်တွဲ(၄) ခြားနားသောအပိုင်းများအတွက် ဦးစားပေးဖွံ့ဖြိုးရေးလုပ်ငန်းစဉ် အနှစ်ချုပ်  
 မူရင်းသည်အား VPSC တွင်ထားရှိရပါမည်။အခြားဌာနများနှင့် ညှိနှိုင်းရန်အတွက် မိတ္တူအား TPIC သို့ပို့ရပါမည်။MIS data အနေဖြင့် သွင်းရန် မလိုအပ်ပါ။

	အဆင့်	လုပ်ငန်း	မည်သူဦးစားပေးလဲ	ကျေးရွာမှတာဝန်ခံသူ (သို့) အုပ်စု	ပြင်ပမှမည်သူ ထောက်ပံ့ မလဲ
အခြေခံအထောက်အပံ့	၁	ဓနိ၊မအောင်	<input checked="" type="checkbox"/> မ <input checked="" type="checkbox"/> ကျား		
	၂		<input type="checkbox"/> မ <input type="checkbox"/> ကျား		
	၃		<input type="checkbox"/> မ <input type="checkbox"/> ကျား		
	၄		<input type="checkbox"/> မ <input type="checkbox"/> ကျား		
	၅		<input type="checkbox"/> မ <input type="checkbox"/> ကျား		
အသက်မွေးဝမ်းကျောင်းမှု/ စိုက်ပျိုးရေး	၁	မိုက်ပျိုးကျေး၊ နုဇွန်	<input type="checkbox"/> မ <input checked="" type="checkbox"/> ကျား		
	၂		<input type="checkbox"/> မ <input type="checkbox"/> ကျား		
	၃		<input type="checkbox"/> မ <input type="checkbox"/> ကျား		
	၄		<input type="checkbox"/> မ <input type="checkbox"/> ကျား		
	၅		<input type="checkbox"/> မ <input type="checkbox"/> ကျား		
ကျန်းမာရေးနှင့် အာဟာရ	၁	စားစပ.ခန့်	<input checked="" type="checkbox"/> မ <input checked="" type="checkbox"/> ကျား		
	၂		<input type="checkbox"/> မ <input type="checkbox"/> ကျား		
	၃		<input type="checkbox"/> မ <input type="checkbox"/> ကျား		
	၄		<input type="checkbox"/> မ <input type="checkbox"/> ကျား		
	၅		<input type="checkbox"/> မ <input type="checkbox"/> ကျား		
ပညာရေး	၁	မကြီးကျော	<input checked="" type="checkbox"/> မ <input checked="" type="checkbox"/> ကျား		
	၂		<input type="checkbox"/> မ <input type="checkbox"/> ကျား		
	၃		<input type="checkbox"/> မ <input type="checkbox"/> ကျား		

	၄		<input type="checkbox"/> မ		
	၅		<input type="checkbox"/> ကျား		
တရား	၁	ကျွန်းကုတ်ကံ	<input checked="" type="checkbox"/> မ		
	၂	ဒါယာမီ	<input checked="" type="checkbox"/> ကျား		
	၃		<input type="checkbox"/> မ		
	၄		<input type="checkbox"/> ကျား		
	၅		<input type="checkbox"/> မ		
	၆		<input type="checkbox"/> ကျား		