

ပြည်ထောင်စုသမ္မတ မြန်မာနိုင်ငံတော် အစိုးရ
စိုက်ပျိုးရေး၊ မွေးမြူရေးနှင့်ဆည်မြောင်းဝန်ကြီးဌာန
ကျေးလက်ဒေသဖွံ့ဖြိုးတိုးတက်ရေး ဦးစီးဌာန
ပင်လည်ဘူးမြို့နယ်



လူထုပဟိုပြုစီမံကိန်း
National Community Driven Development Project
(NCDDP)



ကျေးရွာဖွံ့ဖြိုးရေးအစီအစဉ်
Village Development Plan (VDP)
ကဘာကျေးရွာ၊ကဘာအုပ်စု

၂၀၁၇ ခုနှစ်

ပင်လည်ဘူးမြို့



မာတိကာ

၁။ပင်လည်ဘူးမြို့နယ်မြေပုံ 2

၂။ ကဘာအုပ်စုမြေပုံ..... 3

၃။ကျေးရွာအုပ်စုတွင်ပါဝင်သောကျေးရွာစာရင်းများ..... 4

၄။ကျေးရွာအခြေခံအချက်အလက်များ..... 4

၅။လူထုပူးပေါင်းပါဝင်သောလူမှုဆန်းစစ်ခြင်းနှင့်အကဲဖြတ်ခြင်းလုပ်ငန်းစဉ် (PSA/PRA) အကျဉ်းချုပ်..... 5

၆။ကျေးရွာဖွံ့ဖြိုးရေးအစီအစဉ်အတွက်အသုံးပြုခဲ့သော PRA tools များနှင့်တစ်ခုချင်းစီအတွက်သုံးသပ်ချက်များ ... 7

၇။ကော်မတီဝင်များရွေးချယ်ခြင်းနှင့်ကျေးရွာဖွံ့ဖြိုးရေးအစီအစဉ်ဆောင်ရွက်မှုမှတ်တမ်းဓါတ်ပုံများ 22

၈။ကော်မတီဝင်များစာရင်း..... 28

၉။ပုံစံ-၁။ကျေးရွာအချက်အလက် 30

၁၀။ပုံစံ-၂။စီမံကိန်းစက်ဝန်းအချိန်ဇယား..... 33

၁၁။ပုံစံ-၃။ကျေးရွာဖွံ့ဖြိုးရေးဦးစားပေးအစီအစဉ်..... 35

၁၂။ပုံစံ-၄။ကျေးရွာဖွံ့ဖြိုးရေးစီမံကိန်းလုပ်ငန်းခွဲရွေးချယ်ခြင်းပုံစံ 37

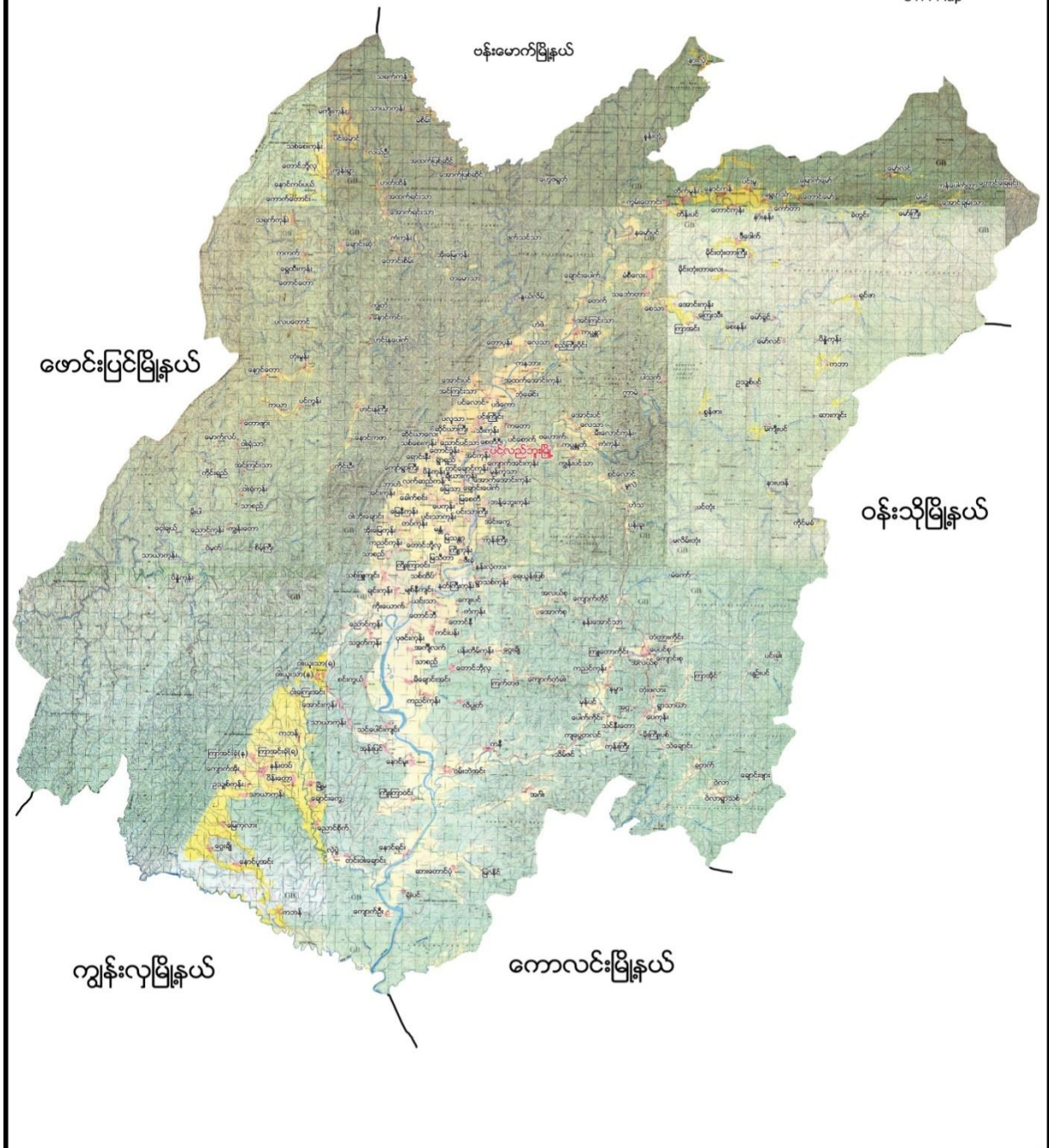
၁၃။အစည်းအဝေးမှတ်တမ်းများ..... 39

၁၄။ နောက်ဆက်တွဲ(၄) ခြားနားသောအစိတ်အပိုင်းများအတွက်ဦးစားပေးဖွံ့ဖြိုးရေးလုပ်ငန်းစဉ်နှစ်ချုပ် 41



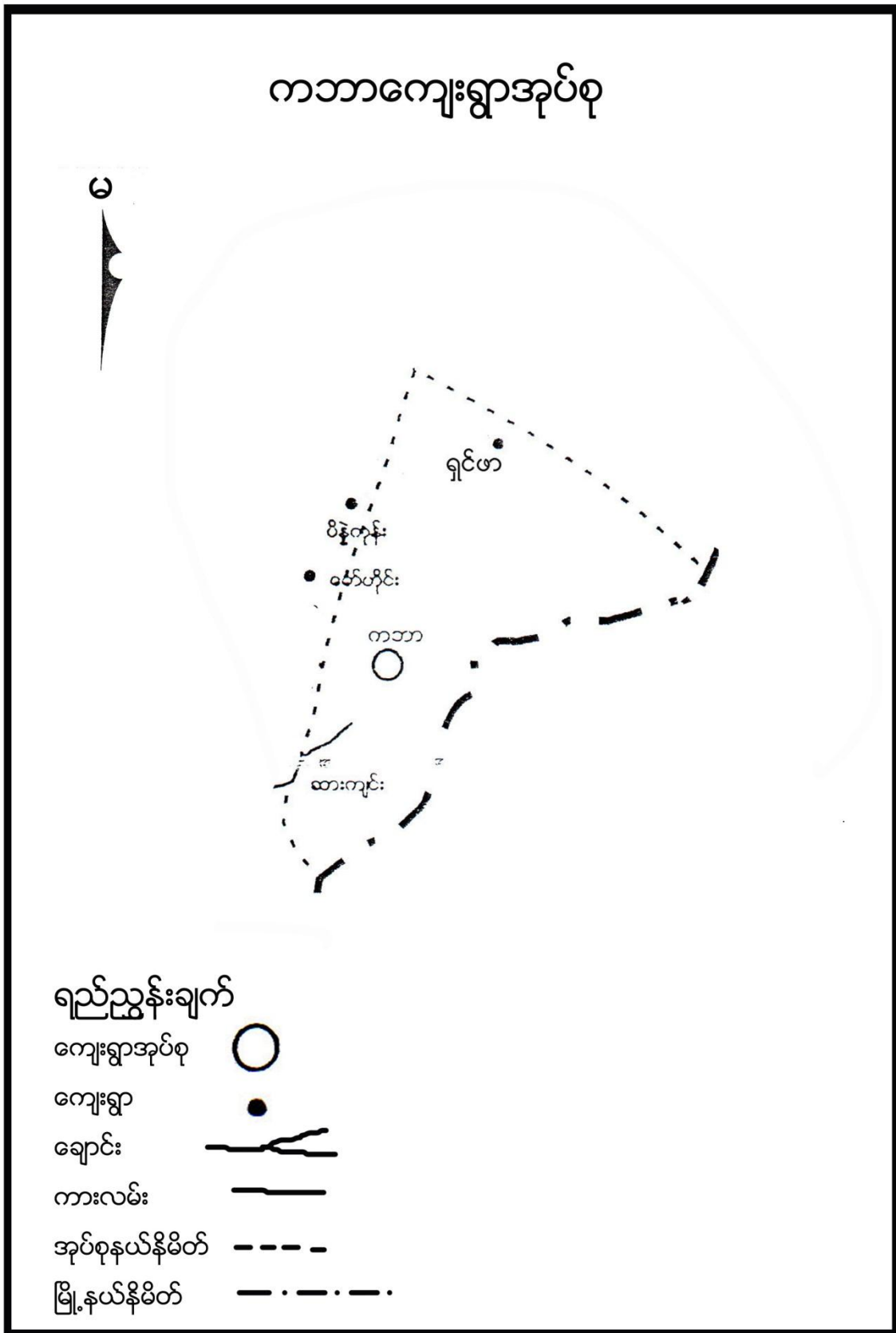
၁။ ပင်လည်ဘူးမြို့နယ် မြေပုံ

စစ်ကိုင်းတိုင်းဒေသကြီး၊ ကသာခရိုင် ပင်လည်ဘူးမြို့နယ် UTM မြေပုံ





၂။ ကာဘာအုပ်စုမြေပုံ





၃။ ကျေးရွာအုပ်စုတွင်ပါဝင်သော ကျေးရွာစာရင်းများ

ကဘာအုပ်စုတွင် ကဘာကျေးရွာ ၊ ရှင်ဖာကျေးရွာနှင့်ဆားကျင်းကျေးရွာတို့ ပါဝင်သည် ။

၄။ ကျေးရွာအခြေခံအချက်အလက်များ

၁။ ကျေးရွာသမိုင်းအကျဉ်း

ကဘာကျေးရွာသည် အနော်ရထာမင်းလက်ထက် ရှင်အရဟံ တည်ထားသောဘုရားရှိနေ၍ ထိုအချိန်မှ စတင်ခဲ့သည်ဟုမှတ်ယူရပါသည် ။

၁၃၆၄ခုနှစ်တွင် ကူမြူနစ်များကြီးစိုးခဲ့ရာနေရာဖြစ်သည်။ ၁၃၆၇ခုနှစ်တွင် ကူမြူနစ်ကြောင့်ရွာပျက်စီးခဲ့ပါသည် ။ ထိုစနစ်ပျောက်ကွယ်သွားပြီး ၁၃၆၈ ခုနှစ်တွင် ကဘာရွာအဖြစ်ပြန်လည်တည်ထောင်ခဲ့သည် ။

၁၃၆၈ခုနှစ်တွင်ပျက်စီးသောဘုရားပြန်လည်တည်ထားပါသည်။ နိုင်ငံတော်အစိုးရမှ မူလတန်းစာသင်ကျောင်းအားဖွင့်လှစ်ပေးပါသည်။ ထိုနှစ်မှာပင် မူလွန်ကျောင်းရရှိခဲ့ပါသည်။ ရွာအနီးပတ်ဝန်းကျင်တောတောင်များပေါ် ကျောက်ရွှေမှော်များရှိသောကြောင့်စီးပွားရေးအတန်အသင့်ချောင်လည်ကာ ထိုရွှေမှော်များမှချက်လုပ်သော ရေများကိုကျင်းဟောင်းများအတွင်းသို့ သွန်ချသောကြောင့် မြေအောက်ရေညစ်ညမ်းမှု အန္တရာယ်နှင့်သဘာဝသစ်တောပြုန်းတီးမှု အန္တရာယ်တို့ ကိုနှစ်အနည်းငယ်အတွင်း ရင်ဆိုင်ရမည့်ရွာကလေးဖြစ်သည် ။ လမ်းနှင့်ဆက်သွယ်ရေးမှာခက်ခဲနေဆဲဖြစ်သည် ။

၃။ လူနည်းစုလူမျိုးစုအိမ်ထောင်စု

အမျိုးအစား	အိမ်ထောင်စု	ကျား	မ	စုစုပေါင်း
ဗမာ				

၄။ ထိခိုက်လွယ်အုပ်စု

ထိခိုက်လွယ်အုပ်စု	အိမ်ထောင်စု	ကျား	မ	စုစုပေါင်း
သက်ကြီး	၂၀	၄	၂၀	၂၄
မြေယာမဲ့	၆၄	၅၇	၇	၆၄
မသန်စွမ်း	၄	၂	၃	၅



၅။ အဓိကစီးပွားရေးလုပ်ငန်းများ

စိုက်ပျိုးရေး	မွေးမြူရေး	အသေးစားစီးပွားရေး	အခြား
စပါး	ကြက်		လက်လုပ်လက်စား
တောင်ယာ	ဝက်		ကျောက်ရွှေတူးဖော်ခြင်း
	ကျွဲ	ဈေးဆိုင်	
	နွား	အရောင်းအဝယ်	

၆။ ကျေးရွာအတွင်းအဓိက ပိုင်ဆိုင်မှုများ

ကျေးရွာပိုင်ဆိုင်မှုများ	စိုက်ပျိုးမြေ	စားကျက်ပြေ မ	သစ်တောမြေ	သဲ/ကျောက်ရရှိ မှု	ရေတွင်း/ရေကန်	စက်ရေတွင်
အရေအတွက်	၅၇.၅၇၈ က	-	-	ရှိ	၄-၂	-
ကျေးရွာပိုင်ဆိုင်မှုများ	ကား	ထော်လာဂျီ	စပါးကြိတ်စက်	ခြွေလှေ့	အသေးစားဆည်	ဈေးဆိုင်
အရေအတွက်	၁	-	၁	-	-	၉

၇။ ကျေးရွာအတွင်းအခြားပိုင်ဆိုင်မှုများ

ကျေးရွာပိုင်ဆိုင်မှုများ	ရေတင်စက်	လယ်ထွန်စက်	ထွန်ထယ်	ကျွဲ	နွား
အရေအတွက်	-	၁၈	၁၀၀	၁၁၃	၆၁
ကျေးရွာပိုင်ဆိုင်မှုများ	ဝက်	ဆိုင်ကယ်	ကျွမ်းကျင်လုပ်သား	လုပ်သား	
အရေအတွက်	၆၀	၁၁၀	၄	၄၀	

၈။ အခြားကျေးရွာရှိအသုံးပြုနိုင်သော အရင်းအမြစ်/အချက်အလက်များ

အရင်းအမြစ်	ဆေးခန်း	အ.လ.က/အ.ထ.က	ဈေး	ကျွမ်းကျင်လုပ်သား	လုပ်သား	မြေတူးစက်	လမ်းကြိတ်စက်
အရေအတွက်		၁/	-	-	-	-	-

၅။ လူထုပူးပေါင်းပါဝင်သော လူမှုဆန်းစစ်ခြင်း နှင့် အကဲဖြတ်ခြင်း လုပ်ငန်းစဉ် (PSA/PRA) အကျဉ်းချုပ်

စဉ်	အကြောင်းအရာ	ရက်စွဲ	ဦးတည်အုပ်စု	တက်ရောက်သူ			အဓိက ဆွေးနွေးချက်များ
				ကျား	မ	ပေါင်း	



၁	လူမှုစီးပွားအဆင့် သတ်မှတ်ခြင်း (We alth Ranking)	၈-၂-၂၀၁၇	ချမ်းသာ၊ အလယ်အ လတ်၊ နွမ်းပါး၊ အလွန်နွမ်းပါးအုပ်စု များ	၄၁	၁၅	၅၆	ကျေးရွာလူမှုစီးပွားအုပ်စုများခွဲခြာ သတ်မှတ်နိုင်ရေးအတွက် အခြေခံစံနှုန်းများ သတ်မှတ်ခြင်း၊ ကျေးရွာသားများနှင့် အများသဘောတူ ခွဲခြားသတ်မှတ်ခြင်း
၂	ရာသီခွင်ပြပြက္ခဒိန် (Seasonal Calendar)	၈-၂-၂၀၁၇	ကော်မတီဝင်၊ အမျိုးသမီး၊ အမျိုးသားများ	၄၁	၁၅	၅၆	ရာသီဥတု၊ စိုက်ပျိုးသီးနှံများ၊ လယ်ယာလုပ်ငန်းများ၊ နေ့စားလုပ်ငန်းများ၊ မွေးမြူရေးလုပ်ငန်းများ၊ ဝမ်းစာဖူလုံမှု နှင့် ပွဲတော်များ
၃	ကျေးရွာလူမှုရေးပြ၊ သယံဇာတပြမြေပုံ (Social Map/ Resource Map)	၈-၂-၂၀၁၇	ရပ်မိရပ်ဖ၊ ကော်မတီဝင်များ	၄၁	၁၅	၅၆	အိမ်အမျိုးအစားများ၊ အခြေခံအဆောက်အအုံများ၊ လမ်း ပန်းဆက်သွယ်ရေးအခြေအနေ လယ်ယာမြေများ၊ မြစ်ချောင်းများ၊ ရေတွင်း ရေကန်များ၊ သစ်တောများ
၄	ပြဿနာသစ်ပင် (Problem Tree)	၈-၂-၂၀၁၇	အမျိုးသားများကော် မတီဝင်များ	၄၁	၁၅	၅၆	ဆွေးနွေးထားသော အခြေခံအဆောက်အအုံ များနှင့် သက်မွေးဝမ်းကျောင်းလုပ်ငန်းမျ ားကျန်းမာရေးပညာရေး။
၅	ပြဿနာသစ်ပင် (Problem Tree)	၈-၂-၂၀၁၇	အမျိုးသမီးများ	၄၁	၁၅	၅၆	ဆွေးနွေးထားသော အခြေခံအဆောက်အအုံ များနှင့် သက်မွေးဝမ်းကျောင်းလုပ်ငန်းမျ ား
၆	ကျေးရွာ၏ (၅)နှစ်စာ ဦးစားပေးအစီအစဉ် ပြ ဇယား (Metric Ranking)	၉-၂-၂၀၁၇	အမျိုးသားအုပ်စု၊ အ မျိုးသမီးအုပ်စု၊ လူင ယ်အုပ်စု၊ ရပ်မိရပ်ဖအုပ်စု	၄၁	၁၅	၅၆	အကျိုးပြုဦးရေ၊ အကျိုးခံစားခွင့် နှင့် အဓိက လိုအပ်ချက်များပေါ် မူတည်၍ ဆုံးဖြတ်သည်။
၇	အဖွဲ့အစည်းချိတ် ဆက်ပုံ (Venn Diagram)	၈-၂-၂၀၁၇	ကျေးရွာအုပ် ချုပ်ရေးအဖွဲ့၊ ကျေးရွာ စီ/ ထောက်အဖွဲ့	၄၁	၁၅	၅၆	ကျေးရွာတွင်းရှိ အဖွဲ့အစည်းများနှင့် မည်သို့သောလုပ်ငန်းများအတွက် မည်သည့်အဖွဲ့များချိတ်ဆက်လုပ် ကိုင်မှု



၈	ပင့်ကူအိမ် ကွန်ယက် (Spider Web)	၈-၂-၂၀၁၇	အမျိုးသားများ နှင့် အမျိုးသမီးများ	၄၁	၁၅	၅၆	အမျိုးသားများ နှင့် အမျိုးသမီးများ တန်းတူအခွင့်အရေး ရရှိမှု နှင့် မရရှိသည့် အကြောင်းအရင်းများ
၉	ကျား၊မ ရေးရာခွဲခြမ်းစိတ်ဖြာ ခြင်း	၉-၂-၂၀၁၇	ကျေးရွာစီ/ ထောက်အဖွဲ့၊ ကျေးရွာလူထု	၄၁	၁၅	၅၆	ပြဿနာအခွင့်အရေးလက်ရှိအ ခြေအနေ ကိုသိရှိရန် နှင့် ပြောင်းလဲနိုင်သည်ပုံစံများ
၁၀	ကျေးရွာအိမ်မက်ပြ မြေပုံ (Dream Map)	၉-၂-၂၀၁၇	ကျေးရွာစီ/ ထောက်အဖွဲ့၊ ကျေးရွာလူထု	၄၁	၁၅	၅၆	နောင်တစ်ချိန်တွင် ကျေးရွာတွင် ဖြစ်စေချင်သော/မြင်စေချင်သော အရာများ ထည့်သွင်းရေးဆွဲခြင်း

**၆။ ကျေးရွာဖွံ့ဖြိုးရေး အစီအစဉ်အတွက် အသုံးပြုခဲ့သော PRA tools များနှင့် တစ်ခုချင်းစီအတွက်သုံးသပ်
ချက်များ**

၁။ ကျေးရွာ၏လူမှုစီးပွားအဆင့်သတ်မှတ်ခြင်း။(Wealth Ranking)

အဆင့်	အခြေခံစံနှုန်းများ၊ ညွှန်းကိန်းများ	အိမ်ထောင်စု	ရာခိုင်နှုန်း
ချမ်းသာ	အိမ်အခြေအနေ၊ သွပ်မိုးခြေတံရှည်၊ ပျဉ်ကာ လယ်ယာ၊ ရွှေကန်နှင့်အထက် ကျွဲ၊ နွား ၂ ကောင်၊ ဝန်ကျင် အခြား၊ ဆိုင်ကယ်၊ ထွန်စက်၊ ဖုန်း၊ စပါးကြိတ်စက်၊ TV ကား	၅	၅
အလယ်အလတ်	အိမ်၊ သွပ်မိုး၊ ဝါးထရံကာ၊ ပျဉ်ခင်း၊ ခြေတံရှည် လယ်ယာ၊ ဥကေ ကျွဲ၊ နွား၊ ၄ ကောင် အခြား၊ ဆိုင်ကယ်၊ TV၊ လှည်း	၃၅	၃၅
နွမ်းပါး	အိမ်၊ ဝါးထရံကာ၊ ဝါးခင်း၊ သတ္တယမိုး၊ အိမ်ငယ် လယ်ယာ၊ ၁ ဧက ကျွဲ၊ နွား၊ ၂ ကောင် အခြား၊ မရှိ	၅၅	၅၈
	စုစုပေါင်း	၉၅	၁၀၀



ဆွေးနွေးချက်

ရာသီဥတု-တပိုတွဲလ လယ်မှ စ၍ ကဆုန်လထိသည် နွေရာသီဖြစ်ပါသည်။ နယုန်လ လယ် မှ စ၍ တော်သလင်း လအထိ မိုးရာသီ ဖြစ်ပါသည်။ သီတင်းကျွတ်လ မှ စတင်၍ ပြာသိုလ လယ်အထိ ဆောင်းရာသီ ဖြစ်ပါသည်။

စိုက်ပျိုးရေး- နယုန်လတွင် စပါးစိုက်ပျိုးရန် ပျိုးထောင်ကြပြီး ဝါဆိုလတွင် ကောက်စိုက်ကြပါသည်။ စိုက်ပျိုးရေးလုပ်ငန်းမှ တစ်နေ့ဝင်ငွေ ၃၀၀၀ ကျပ်၊ တစ်လ ဝင်ငွေ ၉၀၀၀ ကျပ် နှင့် တစ်နှစ်ဝင်ငွေ ၇၀၀၀၀ ကျပ် ရရှိနိုင်ပါသည်။ တစ်နှစ်ဝင်ငွေကျပ် ၇၅၀၀၀၀ ခန့် ရရှိပါသည်။ မိသားစုဝင်ငွေအဖြစ် တဘက်တလမ်းမှ အပိုဝင်ငွေရရှိရန် ကျောက်ရွှေလုပ်ငန်းတွင် နေ့စားလုပ်ငန်းကိုလုပ်ကိုင်ကြသည်။

မွေးမြူရေး- မွေးမြူရေး လုပ်ငန်းများကို ရာသီ/မရွေးလုပ်ကိုင်ကြပါသည်။ လုပ်ငန်းခွင်အတွက် ကျွဲ၊ နွားများမွေးမြူကြပြီး အိမ်တိုင်းတွင် ကြက်၊ ဝက်များမွေးမြူကြပါသည်။

နေ့စားလုပ်ငန်း- ဝါဆို၊ ဝါခေါင်လတွင် လယ်ယာလုပ်ငန်းခွင် များရှိခြင်းကြောင့် ဝင်ငွေရရှိပါသည်။ သီတင်းကျွတ်၊ တန်ဆောင်မုန်း နှင့် နတ်တော် လများတွင်စပါးရိတ်သိမ်းခြွေလှေ့ခြင်း လုပ်ငန်းများ ရှိခြင်းကြောင့် ဝင်ငွေရရှိပါသည်။ နေ့စားလုပ်ငန်းမှ တစ်နေ့ဝင်ငွေ ၄၀၀၀ ကျပ်၊ တစ်လ ဝင်ငွေ ၁၂၀၀၀ကျပ် နှင့် တစ်နှစ်ဝင်ငွေ ၅၀၀၀၀ ကျပ် ရရှိနိုင်ပါသည်။

သဘာဝဘေးအန္တရာယ် ။ ခြောက်များ ချောင်းများမှတောင်ကျချောင်းရေကြီးခြင်း၊ ချောင်းရေလာခြင်းများကြောင့် ရံဖန်ရံခါ စပါးခင်းများရေလွှမ်းပါသည်။ လေပြင်းကျရောက် တတ်သည့်အခါလည်းရှိပါသည်။

ဝမ်းစာလုံမှု- ဝါခေါင်၊ တော်သလင်းလများတွင် စပါးကုန်ချိန်ဖြစ်၍ ဝမ်းစာရှားပါးမှုပြဿနာရှိပါသည်။

အလုပ်သမားရှားပါးမှု- အလုပ်သမားရှားပါးမှုမရှိပါ။ ပွင့်လင်းရာသီတွင် ရွှေ့ပြောင်းလုပ်သားသွားလာမှုရှိပါသည်။

ပွဲတော်များ- တန်ခူးလတွင် သင်္ကြန်ပွဲတော်ပြုလုပ်ပါသည်။ ဝါဆိုလတွင် သင်္ကြန်ကပ်ပွဲတော်ရှိပါသည်။ သီတင်းကျွတ်လတွင် မီးထွန်းပွဲတော်ရှိပါသည်။ တပေါင်းလတွင် အလှူပွဲများရှိပါသည်။



၃။ ကျေးရွာလူမှုရေးပြမြေပုံ နှင့် သုံးသပ်ချက်





ဆွေးနွေးချက်

လူနေထိုင်မှု ပုံစံ- စီပွားရေးအဆင့် (၃) မျိုးရှိပြီး အများစုမှာ သွပ်မိုး၊ ပျဉ်ကာ၊ပျဉ်ခင်း၊ခြေတံရှည်အိမ်ဖြစ်ပြီးကျေးရွာတွင် စုစည်းစွာနေထိုင်ကြပါသည်။

လမ်းပန်းဆက်သွယ်ရေး- ဆားကျင်းကျေးရွာသည် ပင်လည်ဘူးမြို့နှင့် ၃၀မိုင်ခန့် ကွာဝေးပြီးဝန်သိုနယ်စပ်တွင်တည်ရှိပါသည် ။ လူနေအိမ်ခြေများမှာ စုစည်းနေထိုင်ကြပါသည်။ လမ်းပန်းဆက်သွယ်ရေးမှာကျေးရွာတွင်းလမ်း ၊ရွာချင်းဆက်လမ်းများမှာ မြေသားလမ်းများဖြစ်ပြီး မိုးရာသီတွင် သွားလာရန် ခက်ခဲမှု ရှိကြောင်း တွေ့ရှိရပါသည်။ လမ်းမဆက်သွယ်ရေးမကောင်းသောကြောင့် ကျေးရွာ ဖွံ့ဖြိုးတိုးတက်ရန် နောက်နေ့မှရှိပါသည်။

ကျန်းမာရေး-သာမန်ဖျားနာခြင်းအတွက် တောဆေးတောမြစ်များကိုသာသောက်သုံးကြရပြီး ကလေး မွေးဖွားခြင်းအတွက် ကျေးရွာတွင် အရပ်လက်သည်ရှိပါသည် ။ မိုးတွင်းကာလတွင် ဝမ်းရောဂါ ၊ငှက်ဖျားရောဂါများဖြစ်တတ်ပါသည် ။

သောက်သုံးရေ- ကျေးရွာတွင် ရေပိုက်ရှိပြီး သောက်သုံးရေဖူလုံမှု ရှိပါသည် ။

အခြား- ကဘာကျေးရွာသည် ရေမြေသဘာဝအရ တောင်တန်းကြားနှင့် ချောင်းနံဘေးတွင်တည်ရှိပါသည် ။ရွာတွင်မူလတန်းကျောင်းရှိပါသည် ။ ရွာအနီးတွင်ရုံးတောင်ချောင်းနှင့် ခမော်ချောင်း ကပတ် ကွေ့ စီးဆင်းနေပါသည် ။ ရွာပတ်လည်တွင်လဖက်ပင်နှင့် လဖက်ခင်းများရှိပါသည် ။



၄။ကျေးရွာအရင်းအမြစ်ပြုပြင်မှုနှင့်သုံးသပ်ချက်





ဆွေးနွေးချက်

ပတ်ဝန်းကျင်ရှိအရင်းအမြစ်များ- ရွာပတ်ဝန်းကျင်ရှိသစ်တောများမှထင်းထုတ်ယူသုံးစွဲနိုင်ပါသည်။ လယ်မြေအများစုသည် မိုးရေနှင့်စိုက်ပျိုးရသည့်အတွက် မိုးခေါင်သောနှစ်များတွင် စိုက်ပျိုးရေလုံလောက်မှုမရှိပါ။

ကျေးရွာ၏ ပတ်ပတ်လည်တွင်လယ်/ယာ မြေများရှိပါသည်။ ကျေးရွာဝန်းကျင်တွင် တောင်ကုန်းများရှိခြင်းကြောင့် တပိုင်တနိုင်တောင်ယာစိုက်ပျိုးခြင်းများ ပြုလုပ်ပြီး မိသားစုအတွက်ဝမ်းစာအတွက် ထောက်အပံ့ရရှိပါသည်။ သစ်တောအတွင်းမှ ဆေးဘက်ဝင်သစ်ဥသစ်ဖုများ၊ အင်ကြင်းစက်များ၊ပန်းရိုးများ၊ဆိုးဆေးလုပ်ငန်းသုံးသစ်ခေါက်များရရှိခြင်းကြောင့် ဝင်ငွေရရှိကြပါသည်။

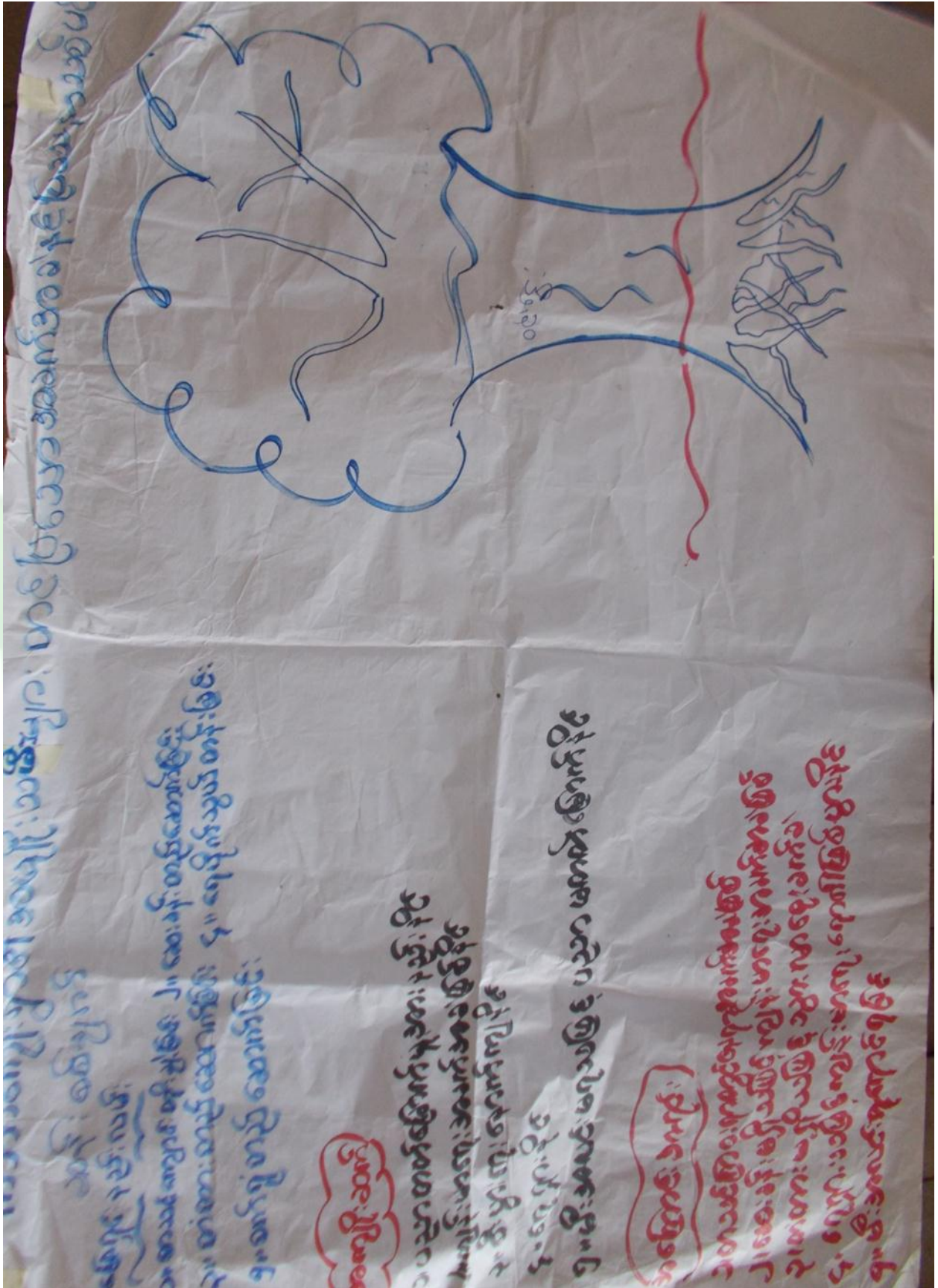
စီးပွားရေးလုပ်ကိုင်စားသောက်ရသောအရင်းအမြစ်- လယ်/ယာ မြေများကို အသုံးပြု၍ စပါး၊နှမ်းနှင့် မြေပဲများကို အဓိကထားစိုက်ပျိုးကြပါသည်။

ဟင်းသီးဟင်းရွက်ခြံများစိုက်ပျိုးလုပ်ကိုင်ကြပါသည်။တိုးချဲ့စိုက်ပျိုးရန်လိုအပ်ပါသေး သည်။

အရင်းအမြစ်နှင့်ဆက်စပ်သောပြဿနာများ- ရွာ၏အရှေ့ဘက်နားမော်ချောင်း မှ စိုက်ပျိုးရေးအတွက်ရေရရှိပြီး တခါတရံရေကြီးပါက လယ်ကွင်းများရေဖုံးလွှမ်းတတ်ပြီး စပါးသီးနှံပျက်စီးတတ်ပါသည်။ မိုးခေါင်ရေရှားမှုဖြစ်ခြင်းကြောင့် သီးနှံများဖြစ်ထွန်းမှုနည်းပါသည်။ စပါးအထွက်နှုန်းနည်းခြင်းကြောင့် အကြွေးတင်ရှိမှုများရှိလာပါသည်။ လမ်းပန်းဆက်သွယ်ရေး ကောင်းမွန်မှု မရှိသောကြောင့် ထွက်ကုန်များအချိန်မှီ တင်ပို့မရောင်းချနိုင်ခြင်းကြောင့် ဝင်ငွေနည်းကြပါသည်။ ချောင်းရေနှင့် လယ်ယာ မြေများကို အသုံးပြု၍ သီးနှံများ ပိုမိုစိုက်ပျိုးထုတ်လုပ်သင့်ပါသည်။



၅။ ကဘာကျေးရွာမှတင်ပြသော ပြဿနာသစ်ပင်





ဆွေးနွေးချက်

ကျေးရွာတွင် အဓိကခက်ခဲသော အခက်အခဲမှာ လမ်းနှင့်ဆက်သွယ်ရေး ဖြစ်သည်။ ကျေးရွာသူ၊ ရွာသားများမှာ သွားလာရေးအတွက် အချိန်ပေးရခြင်း၊ သတင်းအချက်အလက်များ အချိန်မှီမရရှိခြင်းတို့ကြောင့် အခြားသော လုပ်ငန်းခွင်များတွင် နှောင့်နှေးမှုများရှိပါသည်။ ထို့ကြောင့် မိသားစုများ၏ စီးပွားရေးလုပ်ငန်းများ၊ ဝင်ငွေရရှိသော လုပ်ငန်းများတွင် ခက်ခဲမှုများ ရှိပါသည်။ ထို့ကြောင့် ကျေးရွာ၏ စီးပွားရေး၊ လူမှုရေး၊ ပညာရေး၊ ကျန်းမာရေး အစရှိသော ကျေးရွာ၏ ဖွံ့ဖြိုးတိုးတက်ရေးတို့တွင် နှောင့်နှေးလျက်ရှိပါသည်။

သုံးသပ်ချက်

လမ်းနှင့်တံတားခက်ခဲသောကြောင့် သတင်းနှင့်အချက်အလက်နောက်ကျခြင်းတို့ ကြောင့် ဝင်ငွေရသော လုပ်ငန်းများတွင် နောက်ယှက်မှုရှိခြင်း၊ စီးပွားရေးတွင် နောက်ကျခြင်း၊ ပညာရေး၊ ကျန်းမာရေး၊ လူမှုရေး၊ အစရှိသော ကျေးရွာ၏ ဖွံ့ဖြိုးမှုတို့တွင် အားနည်းမှုများရှိပါသည်။ ထို့ကြောင့် ကျေးရွာတွင် သောက်သုံးရေရရှိရန် အတွက် ဆောင်ရွက်သင့်ပါသည်။



ဆွေးနွေးချက်

ကျေးရွာ၏ဖွံ့ဖြိုးရေးဦးစားပေးအစီအစဉ်များမှာရွာတွင်းလမ်းပြုပြင်ခြင်း၊စိမ့်စမ်းရေးသွယ်တန်းခြင်း၊ကျေးရွာခန်းမဆောင်ဆောက်လုပ်ခြင်း၊ကျောင်းဝင်းခြံစည်းရိုးခတ်ခြင်း၊ကျောင်းအိမ်သာတည်ဆောက်ခြင်းတို့ဖြစ်ပြီး စီမံကိန်းတတိယနှစ်တွင်လုပ်ငန်းခွဲများဆောင်ရွက်ခြင်းမရှိဘဲ စီမံကိန်းတတိယနှစ်တွင်စိမ့်စမ်းရေးသွယ်လုပ်ငန်းခွဲကိုဆောင်ရွက်သွားမည်ဖြစ်သည်။





၈။ ဗင်းပုံစံကိုသုံးပြု၍ အဖွဲ့အစည်းများချိတ်ဆက်မှု နှင့် သုံးသပ်ချက်





ဆွေးနွေးချက်

ကျေးရွာအတွင်းရှိအဖွဲ့အစည်းများ

ကျေးရွာလူထုနှင့် အဖွဲ့အစည်းများ ချိတ်ဆက်ဆောင်ရွက်နေသည့် အနေအထားမှာ အုပ်ချုပ်ရေးအဖွဲ့၊ ကျောင်းကော်မတီအဖွဲ့၊ မီးသတ်တပ်ဖွဲ့၊ သက်ကြီးရွယ်အိုအဖွဲ့၊ ပြည်သူ့ကာကွယ်ရေး၊ သမဝါယမအဖွဲ့၊ အမျိုးသား၊အမျိုးသမီးများအဖွဲ့၊ ကျေးရွာစီမံကိန်းအထောက်အကူပြုကော်မတီ၊ ဂေါပက၊ ဓမ္မစကြာအဖွဲ့၊ ရပ်မိရပ်ဖအဖွဲ့များနှင့်ကျေးရွာဖွံ့ဖြိုးတိုးတက်ရေးကျေးရွာအကျိုးပြုလုပ်ငန်းများ ချိတ်ဆက်ဆောင်ရွက်ကြပါသည်။

ကျေးရွာပြင်ပအဖွဲ့အစည်းများ

ကျေးရွာပြင်ပရှိ အဖွဲ့အစည်းများနှင့် ချိတ်ဆက်ဆောင်ရွက်နေမှု အနေအထားမှာ မြို့နယ်အထွေထွေ အုပ်ချုပ်ရေးဦးစီးဌာန၊ ပညာရေးဌာန၊ ကျန်းမာရေးဌာန၊ ကျေးလက်ဒေသဖွံ့ဖြိုးတိုးတက်ရေး ဦးစီးဌာန၊ လူထုဗဟိုပြုစီမံကိန်း၊ တိ/မွေးကုသစ်တော၊သမ၊ စိုက်ပျိုးရေး၊ မြေစာရင်းဌာနများနှင့် ချိတ်ဆက်ဆောင်ရွက်မှုရှိပြီး ကျေးရွာသား များအနေဖြင့် သက်ဆိုင်ရာကဏ္ဍအလိုက် လိုအပ်သောအကူအညီ တောင်းခံမှုမှာ မရှိသလောက်နည်းပါး ပါသည်။



၉။ ကျား၊ မရေးရာခွဲခြမ်းပိတ်ဖြာခြင်း

စာအုပ်ကျေးဇူးပြုကာ အဘိဓာန်ကို
ကျား၊ မရေးရာခွဲခြမ်းပိတ်ဖြာပါ။

ကျား	မ	ကျား + မ
လယ်ဖျော်စက်	ရွှေ	ယာ
လျှော်စက်		လယ်
လျှော်စက်		ပျက်စီး
ကျွဲ/ခွေး		
ဆိုင်ကယ်		



ဆွေးနွေးချက်နှင့်သုံးသပ်ချက်


အသုံးပြုခြင်းနှင့်ထိန်းချုပ်ခြင်း

အရင်းအမြစ်သုံးစွဲမှုတွင်သဲ၊ကျောက်၊စိုက်ပျိုးရေးတောထွက်ပစ္စည်းများ၊သစ်တော၊စပါး၊စာသင်ကျောင်း၊လယ်၊ယာမြေအစရှိသောအရင်းအမြစ်များကိုအမျိုးသမီးနှင့်အမျိုးသားနှစ်ဦးစလုံးမှအသုံးပြုနေကြခြင်းဖြစ်သည်။အရင်းအမြစ်များထိန်းချုပ်မှုတွင်အမျိုးသမီးများနှင့်အမျိုးသားများသည်အခွင့်အရေးတန်းတူအခွင့်အရေးရှိပြီးတန်းတူဆုံးဖြတ်ခွင့်ရှိကြပါသည်။





၁၀။ ပင့်ကူအိမ်ကွန်ယက် နှင့် သုံးသပ်ချက်





ဆွေးနွေးချက်

ရပ်ရေးရွာရေးတွင်ပူးပေါင်းပါဝင်မှု

-ရပ်ရေးရွာရေးတွင်ပူးပေါင်းပါဝင်မှု တွင် အမျိုးသမီးများထက် အမျိုးသားများကပို၍ ပါဝင်ကြောင်းတွေ့ရှိရပါသည်။ ပူးပေါင်းပါဝင်မှု အဆင့်တိုးရန်လိုအပ်နေပါသေးသည်။

ဝင်ငွေရရှိမှု

- အမျိုးသမီးများ၏ ဝင်ငွေရရှိမှုမှာ အမျိုးသားများအောက် အဆင့်(၁)အောက်သာ ရောက်ရှိနေပြီး အမျိုးသားများသာ ဝင်ငွေပိုရရှိနေသည့် အနေအထားတွေ့ရပါသည်။
- အမျိုးသားများက အပြင်ထွက်စီးပွားရှာနေချိန်တွင် အမျိုးသမီးများက အိမ်မှုကိစ္စ၊ သားသမီးကိစ္စများ ဆောင်ရွက်နေရသောကြောင့်ဖြစ်ပါသည်။
- ထို့ကြောင့်အမျိုးသမီးများ၏ ဝင်ငွေနှင့်အလုပ်အကိုင် အခွင့်အလမ်းရရှိရေး ဆောင်ရွက်ရန်လိုအပ်ပါသည်။

အလုပ်အကိုင်အခွင့်အလမ်း

- အလုပ်အကိုင်အခွင့်အလမ်းရရှိမှုတွင်အမျိုးသားများကအမျိုးသမီးများထက်အနည်းငယ်ပိုမိုနေပြီး စိုက်ပျိုးရေးသီပြီးချိန်အမျိုးသားများကရွေ့ကျင်းများသို့ သွား ရောက်လုပ်ကိုင်နေကြ၍ဖြစ်ပါသည်။

ပညာတတ်မြောက်မှု

ဆာကျင်းကျေးရွာအနေဖြင့်ပညာသင်ကြားခွင့်နှင့်ပညာတတ်မြောက်မှုတွင် အမျိုးသားများကပိုအခွင့်အရေးရရှိသည်ကိုတွေ့မြင်ရပါသည်။

- ကျေးရွာတွင် မူလတန်းကျောင်းရှိပြီး အခြေခံ ပညာရေးကို လက်လှမ်းမီသည့် အနေအထား ရှိပါသည်။

အရင်းအမြစ်အပေါ်လက်လှမ်းမီမှု

- အရင်းအမြစ်အပေါ် အမှီပြု၍ အသက်မွေးဝမ်းကြောင်းပြုနိုင်မှုမှာ အမျိုးသားများ သာနေတာတွေ့ရပါသည်။
- အကြောင်းမှာ တောတောင်များအမှီပြု၍ လုပ်ဆောင်သော လုပ်ငန်းများက အမျိုးသမီးထက်အမျိုးသားများက ပို၍ လုပ်ကိုင်နိုင်ခြင်းကြောင့်ဖြစ်ပါသည်။

ဆုံးဖြတ်ချက်ချမှု

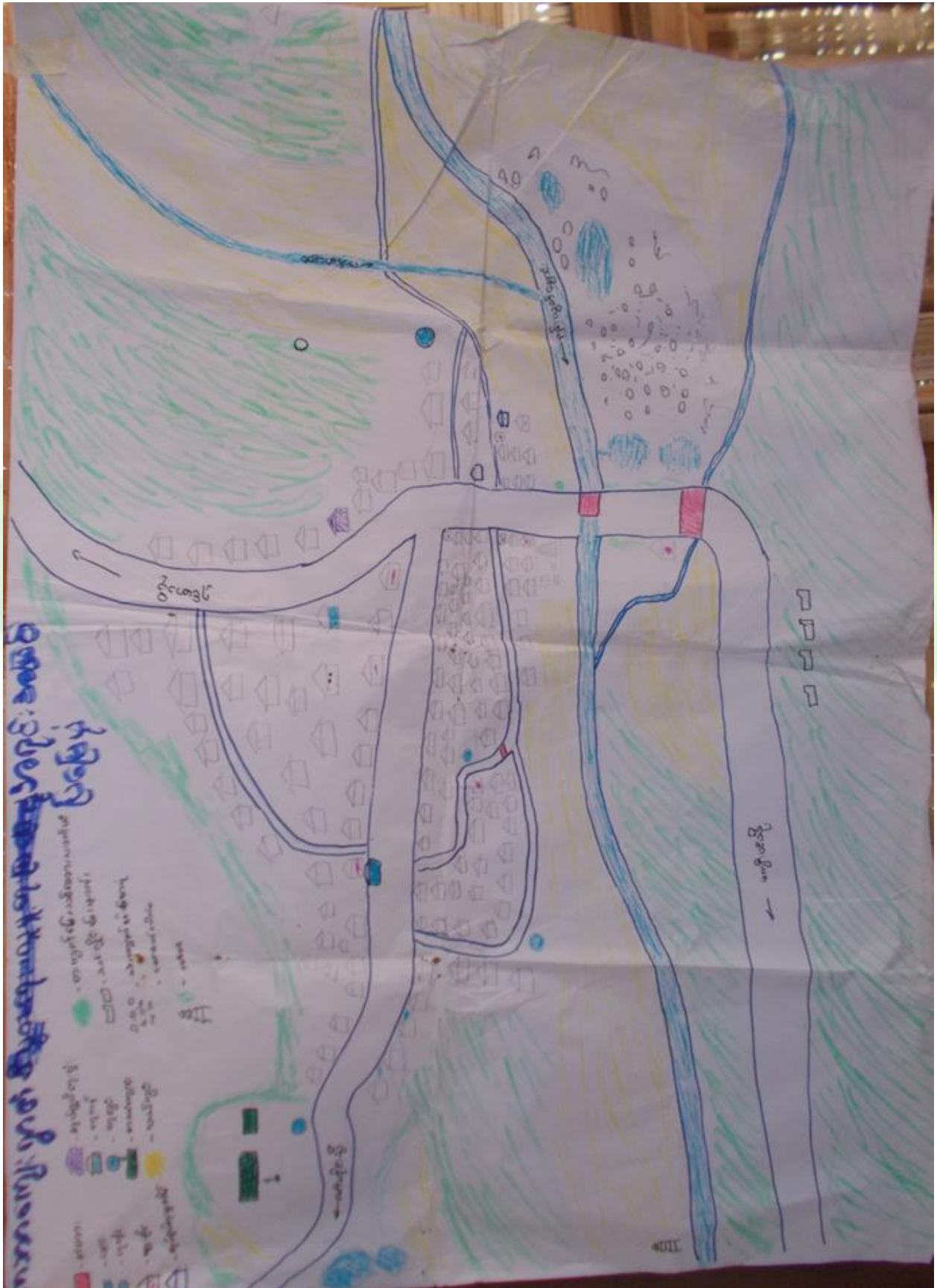
- အမျိုးသမီးများအား အလေးထားမှု နည်းပါးခြင်းကြောင့် ဆုံးဖြတ်ချက်ချခြင်းလုပ်ငန်းများတွင် အားနည်းနေမှုများရှိပါသည်။ ထို့ကြောင့် အမျိုးသမီးများအား အလေးထားမှုများ ပိုမိုပြုလုပ်ပေးသင့်ပါသည်။ သို့မှသာတန်းတူအခွင့်အရေးရရှိမည်ဖြစ်ပါသည်။

ရပ်ရေးရာရေးတွင် ခေါင်းဆောင်မှု

ရပ်ရေးရွာရေး ကိစ္စများတွင်အရေးပါမှုနှင့် ဆုံးဖြတ်ချက်ချသည့်နေရာများတွင် အမျိုးသမီးများ၏ အဆင့်နေရာသည် အဆင့် ကွာဟမှုရှိနေပြီးတန်းတူမှုမရရှိသေးပါ။ ထို့ကြောင့် အမျိုးသမီးများအား နေရာပေးမှုမှာ အစဉ်အလာအရ အမျိုးသားများက နေရာယူထားပြီး အမျိုးသမီးများကလည်း နေရာယူ တတ်ရန် နှင့် စွမ်းဆောင်ရည်ရှိရန် လိုအပ်နေပါသေးသည်။



၁၁။ ကျေးရွာအိမ်မက်ပြမြေပုံ နှင့် သုံးသပ်ချက်





ဆွေးနွေးချက်

ကျေးရွာတွင်းလမ်းများ ကျောက်ချောလမ်းအဖြစ်သို့ အဆင့်မြင့်လာမည်။ ကျေးရွာချင်းဆက်လမ်းများလည်း ကျောက်ချောလမ်းအဖြစ်သို့ အဆင့်မြင့်လာမည်။

လမ်းပန်းဆက်သွယ်မှုကောင်းမွန်၍ စီးပွားရေး၊ ပညာရေး၊ ကျန်းမာရေး၊ လူမှုရေး ကဏ္ဍများတွင် တိုးတက်ကောင်းမွန်လာမည်။

ကျေးရွာခန်းမဆောင်များတည်ဆောက်ပြီးစီး၍ အစည်းအဝေးပွဲများ သာရေးနာရေးပွဲများကို ကျယ်ဝန်းလွတ်လပ်စွာ ပြုလုပ်နိုင်မည်ဖြစ်ပါသည်။

အထက်တန်းကျောင်းရှိလာပြီး ပညာရေးဖွံ့ဖြိုးတိုးတက်လာမည်။ ကလေးများ ကျောင်းတက်ရလွယ်ကူလာမည်။

ကျေးရွာတွင်စာကြည့်တိုက်ရှိလာ၍ အသိပညာဗဟုသုတများ တိုးတက်လာမည်ဖြစ်သည်။ ကျောင်းတွင် ခြံစည်းရိုးများ တည်ဆောက်ပေးနိုင်၍ စာသင်ကြားရာတွင်လုံခြုံမှုရှိလာမည်။

မူကြိုကျောင်းရှိလာပြီး ကလေးငယ်များအသိညက်ဖွံ့ဖြိုးတိုးတက်လာမည်။ ကလေးများကျောင်းအပ်နှံရာတွင် အဆင်ပြေလာပါမည်။ မိဘများလည်း ကလေးထိန်းသက်သာပြီး ဝင်ငွေရှာချိန် များလာပြီး စားဝတ်နေရေး အဆင်ပြေလာပါသည်။

ရေတွင်း၊ရေကန်များပေါများလာပြီး အမျိုးသမီးများ ဝင်ငွေရှာချိန် ရရှိလာပါသည်။

ယခင်ကထက်ပို၍ ဌာနဆိုင်ရာများနှင့် ချိတ်ဆက်၍ နည်းပညာအကူအညီများ ရရှိရန် ချိတ်ဆက်ဆောင်ရွက်တက်လာမည်။



၇။ ကော်မတီဝင်များရွေးချယ်ခြင်းနှင့်ကျေးရွာဖွံ့ဖြိုးရေးအစီအစဉ်ဆောင်ရွက်မှုမှတ်တမ်းခါတ်ပုံများ



အမျိုးသားအုပ်စု၏ မှတ်တမ်းခါတ်ပုံ



အမျိုးသမီးအုပ်စု၏ မှတ်တမ်းခါတ်ပုံ



လူငယ်အုပ်စု၏ မှတ်တမ်းခါတ်ပုံ



ထိခိုက်လွယ်အုပ်စုများ၏ မှတ်တမ်းခါတ်ပုံ



စေတနာ့ဝန်ထမ်းများ ရွေးချယ်ခြင်း မှတ်တမ်းခါတ်ပုံ



ကော်မတီရွေးချယ်ခြင်း မှတ်တမ်းခါတ်ပုံ



ဖွံ့ဖြိုးရေးအစီအစဉ်ရေးဆွဲခြင်း မှတ်တမ်းဓာတ်ပုံ



ကျေးရွာဖွံ့ဖြိုးရေးအစီအစဉ်ရေးဆွဲခြင်း



၈။ ကော်မတီဝင်များစာရင်း

စဉ်	အမည်	ကျား-မ	ရာထူး
၁	ဦးလူရည်	ကျား	ကျေးရွာစီမံကိန်းအထောက်အကူပြုကော်မတီ၊ ဥက္ကဋ္ဌ
၂	ဒေါ်ဆုမွန်	မ	ကျေးရွာစီမံကိန်းအထောက်အကူပြုကော်မတီ၊ ဥက္ကဋ္ဌ
၃	ဦးစိုးလွင်	ကျား	ဝယ်ယူရေးဆပ်ကော်မတီ၊ ဥက္ကဋ္ဌ
၄	ဒေါ်ခင်ချိုဝင်း	မ	ဝယ်ယူရေးဆပ်ကော်မတီ၊ မှတ်တမ်းထိမ်း
၅	ဦးဝင်းဇော်	ကျား	ဝယ်ယူရေးဆပ်ကော်မတီ၊ အဖွဲ့ဝင်
၆	ဦးစိုးဝင်း	ကျား	စောင့်ကြည့်ကြီးကြပ်ရေးဆပ်ကော်မတီ၊ ဥက္ကဋ္ဌ
၇	ဦးချစ်ဦး	ကျား	စောင့်ကြည့်ကြီးကြပ်ရေးဆပ်ကော်မတီ၊ အဖွဲ့ဝင်
၈	ဒေါ်ခိုင်ဂါဦး	မ	စောင့်ကြည့်ကြီးကြပ်ရေးဆပ်ကော်မတီ၊ အဖွဲ့ဝင်
၉	ဒေါ်ခိုင်မာဝင်း	မ	လုပ်ငန်းလည်ပတ်ရေး နှင့် ပြုပြင်ထိန်းသိမ်းရေး ဆက်ကော်မတီ၊ ဥက္ကဋ္ဌ
၁၀	ဒေါ်ခင်စန်းဦး	မ	လုပ်ငန်းလည်ပတ်ရေး နှင့် ပြုပြင်ထိန်းသိမ်းရေး ဆက်ကော်မတီ၊ အဖွဲ့ဝင်
၁၁	ဦးချစ်ဝေ	ကျား	လုပ်ငန်းလည်ပတ်ရေး နှင့် ပြုပြင်ထိန်းသိမ်းရေး ဆက်ကော်မတီ၊ အဖွဲ့ဝင်
၁၂	ဦးဝင်းမောင်	ကျား	အကြံပြုချက်ဖြေရင်းရေး
၁၃	ဒေါ်မြမေ	မ	အကြံပြုချက်ဖြေရင်းရေး
၁၄	ဦးကျော်စိုးမြင့်	ကျား	စေတနာ့ဝန်ထမ်း
၁၅	ဒေါ်ဖြူဖြူဝင်း	မ	စေတနာ့ဝန်ထမ်း
၁၆	ဒေါ်ခင်ဌေးဦး	ကျား	ကျေးရွာငွေစာရင်းကိုင်

စုစုပေါင်း။ (၁၆) ယောက် ကျား-၈ ယောက် +မ-၈ ယောက်

ကျေးရွာအုပ်စုစီမံကိန်းအထောက်အကူပြုကော်မတီ

ဦးလူရည် ကျေးရွာအုပ်စုစီမံကိန်းအထောက်အကူပြုကော်မတီ၊ ဥက္ကဋ္ဌ

ဒေါ်ဆုမွန် ကျေးရွာအုပ်စုစီမံကိန်းအထောက်အကူပြုကော်မတီ ၊ ဥက္ကဋ္ဌ

မှတ်တမ်းတင်သူ

အမည်။ ဦးကျော်ဇင်ထွန်း

ရာထူး။ လူထုစည်းရုံးရေးမှူး

ရက်စွဲ။ ၉ / ၂ / ၂၀၁၇



ဇူ ပုံစံ ၈-၁။ ကျေးရွာအချက်အလက်

ပုံစံ - ၈ - ၁ ကျေးရွာအခြေခံအချက်အလက်များ (Form PC 1)

လက်ညှိုးရွတ်၊ ကျေးရွာတပ်ရွာသို့ ပထမဆုံးပိတ်ဆက်ခေါ် သွားရောက်သောအခါ လူထုစည်းရုံးရေးမှူးသည် ကျေးရွာ ခေါင်းဆောင်များအား ကျေးရွာအချက်အလက်များကို ပေးထားရန်နှင့် တောင်းခံရသည်။ ဤအချက်အလက်များကို စီမံကိန်း ပိတ်ဆက်အစည်းအဝေးပတ်ပတ်တော်တောင်းခံရမည်။ စီမံကိန်းပိတ်ဆက်အစည်းအဝေးတွင် လူထုစည်းရုံးရေးမှူးသည် ဤအချက်အလက် များအား စစ်ဆေးပြီး မှန်တန်အောင်ပြုလုပ်ရမည်။ ပြီးနောက်တွင် လူထုစည်းရုံးရေးမှူးမှ သတင်းအချက်အလက်ထိသို့ Tablets မှ တဆင့် ပြည့်သွင်းရမည်။

ကျေးရွာခေါင်းဆောင် အမည် ဦးစိန်စွန်း	ကျေးရွာပေါင်းအမှတ်၏ ဂုဏ်သိမ်း ကျေးရွာအုပ်စု ကသာ	လူထုစည်းရုံးရေးမှူး၏ အမည် ဦးကျော်စင်စွန်း
ပြည်နယ်/5တိုင်းဒေသကြီး စစ်ကိုင်း	ပြည်နယ်/ဒေသကြီး မန္တလေး	ကျေးရွာ ကသာ

လူဦးရေ	အိမ်ထောင်စုအရေအတွက်	ကိုးကွယ်သည့်ဘာသာ	အိမ်ထောင်စုအရေအတွက်
လူဦးရေ (၁) ၁၁၀	၆၅	ဘာသာ (၁) ဒီဇီ	၆၅
လူဦးရေ (၂) _____		ဘာသာ (၂) _____	
လူဦးရေ (၃) _____		ဘာသာ (၃) _____	
လူဦးရေစုစု အခြား _____		ဘာသာစုစု အခြား _____	
	အရေအတွက်		
မသန်စွမ်းသူများ	၆		၄
သက်ကြီးရွယ်အိုများ (၆၅ နှစ် နှင့် အထက်)	၁၂၄		၂၀
စစ်ဘေးရှောင်			

လူဦးရေ	အမျိုးသား (အရေအတွက်)	အမျိုးသမီး (အရေအတွက်)
လူဦးရေ (၁) ၁၁၀	၂၄၈	၂၆၉
လူဦးရေ (၂) _____		
လူဦးရေ (၃) _____		
အခြား _____		
အိမ်ထောင်စုစုစု	၆၅	၃၆

(ခ) အခြေခံအချက်အလက် အသုံးအဆောင်များ

စာသင်ကျောင်း	အမှတ် ခြိမ်းပါ	ကျန်းမာရေး	အမှတ် ခြိမ်းပါ	ဘာသာရေး အဆောက် အအုံများ	အမှတ် ခြိမ်းပါ
အထက်တန်းကျောင်း	<input type="checkbox"/>	စေတီ	<input type="checkbox"/>	စေတီ	<input checked="" type="checkbox"/>
အလယ်တန်းကျောင်း	<input checked="" type="checkbox"/>	ကျန်းမာရေးဌာန	<input type="checkbox"/>	ဘုန်းကြီးကျောင်း	<input checked="" type="checkbox"/>
မူလတန်းကျောင်း	<input checked="" type="checkbox"/>	ကျန်းမာရေးဌာနခွဲ	<input type="checkbox"/>	ဟိန္ဒူဘုရားကျောင်း	<input type="checkbox"/>
ပျက်စီးကျောင်း	<input type="checkbox"/>	ဆေးပေးခန်း	<input type="checkbox"/>	ရေပိတ်ကျောင်း	<input type="checkbox"/>
အခြား	<input type="checkbox"/>	အခြား	<input type="checkbox"/>	ဂူ	<input type="checkbox"/>
				အခြား	<input type="checkbox"/>
မှတ်ချက်		မှတ်ချက်		မှတ်ချက်	



(ဂ) ကျွမ်းကျင်သူများမှတ်တမ်း (ကျေးရွာတွင်နေထိုင်သော သို့မဟုတ် တခြားရွာမှလာရောက်သော ကျွမ်းကျင်သူများ)

(၁) စာသင်ကျောင်း			(၂) ကျန်းမာရေး			(၃) လက်မှုဝတ္ထု		
	ရွာတွင်နေထိုင်သူ	အခြားရွာမှလာသူ		ရွာတွင်နေထိုင်သူ	အခြားရွာမှလာသူ		ရွာတွင်နေထိုင်သူ	အခြားရွာမှလာသူ
မူလတန်းပြဆရာ/မ	<input checked="" type="checkbox"/>	<input checked="" type="checkbox"/>	ဆရာဝန်	<input type="checkbox"/>	<input type="checkbox"/>	လက်သမား	<input checked="" type="checkbox"/>	<input checked="" type="checkbox"/>
အထက်တန်းပြဆရာ/မ	<input type="checkbox"/>	<input checked="" type="checkbox"/>	လက်ထောက်ကျန်းမာရေးမှူး	<input type="checkbox"/>	<input type="checkbox"/>	ဖန်ခဲ	<input type="checkbox"/>	<input type="checkbox"/>
အလယ်တန်းပြဆရာ/မ	<input type="checkbox"/>	<input checked="" type="checkbox"/>	အမျိုးသမီးကျန်းမာရေးဆရာမ	<input type="checkbox"/>	<input type="checkbox"/>	လျှပ်စစ်ကျွမ်းကျင်သမား	<input type="checkbox"/>	<input type="checkbox"/>
ပျဉ်းဆရာ/မ	<input checked="" type="checkbox"/>	<input type="checkbox"/>	သားဖွားဆရာမ	<input type="checkbox"/>	<input type="checkbox"/>	ရေဖျက်သွယ်သူ	<input type="checkbox"/>	<input type="checkbox"/>
အခြား	<input type="checkbox"/>	<input type="checkbox"/>	ပြည်သူ့ကျန်းမာရေးလုပ်သား	<input type="checkbox"/>	<input type="checkbox"/>	စက်ပြင်ဆရာ	<input checked="" type="checkbox"/>	<input type="checkbox"/>
မှတ်ချက်			မှတ်ချက်			မှတ်ချက်		

(ဃ) ကျေးရွာသို့ ရောက်ရှိနိုင်သည့် လမ်းအခြေအနေ / ကျေးရွာတစ်ရွာသည် ၎င်း၏ ကျေးရွာအုပ်စုနှင့် ဆက်သွယ်ထားသော လမ်းအခြေအနေ (အောက်ပါတို့ကိုကိုင်ပါ)

ကျောက်ကြမ်းလမ်း: _____ ကတ္တရာလမ်း: _____ ကွန်ကရစ်လမ်း: _____ ✓ မော်တော်ဆိုင်ကယ်လမ်း: _____
 ကျောက်ခင်းလမ်း: _____ မြေသားလမ်း: ✓ လူသွားလမ်း: ✓ အခြား: _____

(င) ကျေးရွာဖွံ့ဖြိုးမှုစီမံချက် ပိုင်ပါ
 (၁) လူထုပဟိုပြုစီမံကိန်းမတင်မီ ဤကျေးရွာတွင်ကျေးရွာဖွံ့ဖြိုးမှု စီမံချက်ရှိခဲ့ပါသလား? ရှိပါသည်/မရှိပါ/မသိပါ
 (၂) ရှိပါလျှင် ဤစီမံချက်ကို မည်သည့် ခုနှစ်တွင်ပြင်ဆင်ခဲ့ပါသနည်း? နှစ်-----/မသိပါ
 (၃) ဤစီမံချက်ကို ဖြည့်နယ်မှုအတည်ပြုခဲ့ပါသလား? ဖြည့်ခဲ့ပါသည်/မဖြည့်ခဲ့ပါ/မသိပါ

(စ) ခရီးအကွာအဝေး
 (၁) ဤကျေးရွာ၏ပဟိုမှ ၎င်းကျေးရွာအုပ်စု၏ပဟိုအထိ ခရီးခိုင်မည်မျှကွာဝေးသနည်း? ခိုင်-----/မသိပါ
 (၂) ဤကျေးရွာမှ ၎င်းကျေးရွာအုပ်စု၏ပဟိုအထိ သွားလာရာတွင်ကြာမြင့်သည့်အချိန်
 မြောက်သွေ့ရာသီတွင်ကြာချိန်----- ထော်လာဂျီ/မော်တော်ဆိုင်ကယ်/မြေလျှင်/လာ/မော်တော်ဘုတ်/
 အခြား: _____
 မိုးရာသီတွင်ကြာချိန်----- ထော်လာဂျီ/မော်တော်ဆိုင်ကယ်/မြေလျှင်/လာ/မော်တော်ဘုတ်/
 အခြား: _____

(ဆ) ပတ်ဝန်းကျင်ဆိုင်ရာ သဘာဝဘေးအန္တရာယ်
 ဤကျေးရွာတွင် ရေကြီးခြင်းကဲ့သို့ သဘာဝဘေးအန္တရာယ်ကျရောက်ဖူးခြင်း ရှိပါသလား။
 မရှိပါ ရှိပါသည် ရှိလျှင်ဖော်ပြပါ _____

(ဇ) ကျေးရွာတွင် ခွဲစဉ်းထားသော အဖွဲ့အစည်းများ
 လူထုပဟိုပြုစီမံကိန်းမတင်မီ ဤကျေးရွာတွင် ကျေးရွာဖွံ့ဖြိုးရေးအတွက် အစိုးရ (သို့) ရွာသားများကိုယ်တိုင်(သို့) စီမံကိန်းတစ်ခုခုမှ ခွဲစဉ်းထားသည့် အဖွဲ့ အစည်းများရှိပါသလား။

(၁) _____
 (၂) _____



(ရ) အထွေထွေဆိုင်ချုပ်ရေး ဦးစီးဌာန (GAD) မှ မှတ်တမ်းတင်ထားခြင်း
ဤကောက်ခံမှုသည် အထွေထွေဆိုင်ချုပ်ရေး ဦးစီးဌာန (GAD) မှ မှတ်တမ်းတင်ထားမှု ရှိပါသလား။
 မရှိပါ ရှိပါသည်

ကောက်ခံခေါင်းစောင် ဦးစိုးစွန်း အမည်
နံပါတ် လက်မှတ် ၇.၂.၂၀၂၅ ဝေ.ခွဲ
လုပ်ထိုင်ခုံရေးမှူး ဦးကျော်စွန်းအမည်



သို့မဟုတ် ဤအချက်အလက်များ	၂၀၁၄-၂၀၁၅၊ ၂၀၁၅-၂၀၁၆၊ ၂၀၁၆-၂၀၁၇	၂၀၁၇	၂၀၁၈	၂၀၁၉	၂၀၂၀	၂၀၂၁	၂၀၂၂
၆.၃ အထက်ဖော်ပြပါအချက်အလက်များကို အခြေခံ၍ အောက်ဖော်ပြပါအချက်များကို ဖြည့်စွက်ရမည်။							
၆.၄ ဤအချက်အလက်များကို အခြေခံ၍ အောက်ဖော်ပြပါအချက်များကို ဖြည့်စွက်ရမည်။							
၇.၁ စီမံကိန်းလုပ်ငန်းခွဲ တိုးတက်မှု စောင့်ကြည့်အဖွဲ့အစည်း ၇.၂ အစည်းအဝေး ယာယီအစည်းအဝေး ၇.၃ အစည်းအဝေး ဘဏ္ဍာရေး အစည်းအဝေး							
၈။ စီမံကိန်းလုပ်ငန်းခွဲ အစီအစဉ်အစဉ်အဆင့် အစည်းအဝေး ၉။ လူထုဝင်ရောက်မှုအစည်းအဝေး							



	တိုးတက်မှု လုပ်ငန်းစဉ်များ	အမျိုးသမီးများ/အမျိုးသား+ အမျိုးသမီး)	
၀	စိုက်ပျိုးရေးသင်တန်း	ကျား - 1၁၈	
၂	ငါးမွေးမြူရေးသင်တန်း	၂၂	
၃	ပျက်စီးနေသော အိမ်များ	၂၂	
၄	စက်ချုပ်သင်တန်း	၂၀	
၅	ပန်းချီဆွဲရေးသင်တန်း	ကျား - ၂၀	

ခေါင်းဆောင်၊ ကျေးရွာစီမံကိန်းအထောက်အကူပြုကော်မတီမှ အတည်ပြုသည်။

အမည် ဦးကျော်စွာ လက်မှတ် [Signature] ရက်စွဲ ၇.၂.၂၀၁၇



၁၂။ ပုံစံ ၈-၄။ ကျေးရွာဖွံ့ဖြိုးရေးစီမံကိန်းလုပ်ငန်းခွဲရွေးချယ်ခြင်းပုံစံ

ပုံစံ - ၈ - ၄ ကျေးရွာအုပ်စုစီမံကိန်းလုပ်ငန်းခွဲရွေးချယ်ခြင်းပုံစံ (Form PC 4)

လက်ညွှန်းဖွဲ့စည်းမှု စီမံကိန်းလုပ်ငန်းခွဲရွေးချယ်မှုအစည်းအဝေးဝေဖွဲ့မှုမှစတင်၍ CF/TF တို့၏ အကူအညီရယူ၍ ကျေးရွာစီမံကိန်းထောက်ပံ့ရေးအဖွဲ့မှ လက်မှတ်ရေးထိုးပြီး အဆိုပါပုံစံအား ပြည့်စုံအောင်ပြည့်စွမ်းရမည်။ ဤပုံစံအား ပြည့်စုံစွာပြည့်စွမ်းရမည့် ကျေးရွာအုပ်စုဖွဲ့စည်းထောက်ပံ့ရေးစီမံကိန်းတွင် TPIC သို့ ဝေဖန်ရန်အတွက် နောက်ထက်တွဲအဖြစ် ထားရှိရမည်။ CF နှင့် ကျေးရွာအုပ်စုရွေးချယ်မှုစီမံကိန်းလုပ်ငန်းခွဲရွေးချယ်မှု အချက်အလက်များကို MIS သို့ ထည့်သွင်းရမည်။ (ယနေ့စီမံကိန်းလုပ်ငန်းခွဲ ရလုပ်ကိုင်သော ကျေးရွာများ မပါဝင်ပါ။)

ကျေးရွာစီမံကိန်းအမျိုးအမည်: ဦးကျော်လင်းရွာ

ကျေးရွာစီမံကိန်းအမျိုးအမည်: ဦးကျော်လင်းရွာ

ကျေးရွာအုပ်စု: ကျေးရွာအုပ်စု ၈၀၁၇

စက်ဝန်းအားအမှတ်ကြီးပေါင်း (၇) စက်ဝန်း (၁) စက်ဝန်း (၂) စက်ဝန်း (၃) စက်ဝန်း (၄)

ကျေးရွာအမည်	စတင်ရွက်ပင် လုပ်ငန်းများ	အတိုင်းအတာ	ခန့်မှန်း တိုက်ရိုက် အကျိုးစီးပွား ရရှိသူများ	အဆိုပြုစာပြင်ဆင်သူ	ခန့်မှန်းကျန်ကျစရိတ်		စုစုပေါင်း
					စီမံကိန်းမှ ထည့်သွင်းမှု	အခြားထည့်သွင်းမှု (ခေါ်ငြှါ) ထည့်သွင်းမှု အမည်/အဖွဲ့	
ကဘာ	ခန်းမအစာခန်း ၁၆	၆၂' x ၃၀' x ၁၇'	၅၁၇	<input type="checkbox"/> ကျား <input type="checkbox"/> မ <input checked="" type="checkbox"/> အကျား+မ	၁၈၂၂၀၀၀၀၀၀၀၀	၀	၁၈၂၂၀၀၀၀
	အိမ်အိမ် ၅	၆၅' x ၁၁' x ၁၆'	၅၁၇	<input type="checkbox"/> ကျား <input type="checkbox"/> မ <input checked="" type="checkbox"/> အကျား+မ	၃၂၀၀၀၀၀	၀	၃၂၂၀၀၀၀
				<input type="checkbox"/> ကျား <input type="checkbox"/> မ <input checked="" type="checkbox"/> အကျား+မ			
				<input type="checkbox"/> ကျား <input type="checkbox"/> မ <input checked="" type="checkbox"/> အကျား+မ			

ရာဇဝန် ကျေးရွာအုပ်စု စီမံကိန်းထောက်ပံ့ရေး ဦးစီးဌာန အမည် လက်မှတ် ရက်စွဲ

မဟာ
 ဦးကျော်လင်း
 ကျေးရွာအုပ်စု စီမံကိန်းထောက်ပံ့ရေးဦးစီးဌာန
 E. 1. 1007



ဆုံးဖြတ်ချက်

ကျေးဇူးတင်စွာ နှစ်စဉ် နှစ်စဉ် နှစ်စဉ် ပါဝင်ဆောင်ရွက်
ကြပါမည်။

စာရေးဆရာ - ဒုတိယ နှစ် နှစ် နှစ် နှစ် နှစ် နှစ်

ဆုံးဖြတ်ချက်

ကျေးဇူးတင်စွာ နှစ်စဉ် နှစ်စဉ် နှစ်စဉ် ပါဝင်ဆောင်ရွက်
ပါဝင်ပါမည်။

ကျေးဇူးတင်စွာ နှစ်စဉ် နှစ်စဉ် နှစ်စဉ် ပါဝင်ဆောင်ရွက်
လုပ်ဆောင်ကြပါမည်။

ကျေးဇူးတင်စွာ
ဒုတိယ နှစ် နှစ် နှစ်



နောက်ဆက်တွဲ(၄) ခြားနားသော အပိုင်းများအတွက် ဦးစားပေးဖွဲ့ ဖြစ်ရေးလုပ်ငန်းစဉ် အနစ်ရှင် မှုရင်းသည် VPSC တွင်ထားရှိရပါမည်။ အခြားဌာနများနှင့် ညှိနှိုင်းရန်အတွက် မိတ္တူအား TPIC သို့ ရှိ ရပါမည်။ MIS data အနေဖြင့် သွင်းရန်မလိုအပ်ပါ။

အဆင့်	လုပ်ငန်း	မည်သူဦးစားပေးလဲ	ကျေနပ်မှုတာဝန်ခံသူ (သို့) အုပ်စု	ပြင်ပမှမည်သူ ထောက်ပံ့ မလဲ
အင်အားအရ အောက်ဆင့်	၁ ကျေးရွာခန်းမ	<input checked="" type="checkbox"/> ကျား <input checked="" type="checkbox"/> မ		
	၂ စာတား ၂၂၂ စင်း	<input checked="" type="checkbox"/> ကျား <input checked="" type="checkbox"/> မ		
	၃ လမ်းပြုပြင်	<input checked="" type="checkbox"/> ကျား <input checked="" type="checkbox"/> မ		
	၄ မိုးလမ်းရေ	<input checked="" type="checkbox"/> ကျား <input checked="" type="checkbox"/> မ		
	၅ ရေပျက်ရေကန်	<input checked="" type="checkbox"/> ကျား <input checked="" type="checkbox"/> မ		
အသက်မွေးဝမ်းကျောင်းမှ စိုက်ပျိုးရေး	၁ စိုက်ပျိုး ရေးသင်စာခန်း	<input checked="" type="checkbox"/> ကျား <input checked="" type="checkbox"/> မ		
	၂ မွေးမြူ ရေးသင်စာခန်း	<input checked="" type="checkbox"/> ကျား <input checked="" type="checkbox"/> မ		
	၃ လက်ဖျူသင်စာခန်း	<input checked="" type="checkbox"/> ကျား <input checked="" type="checkbox"/> မ		
	၄ စက်ချုပ်သင်စာခန်း	<input checked="" type="checkbox"/> ကျား <input checked="" type="checkbox"/> မ		
	၅ ဓာတ်ပေးပေးစဉ်သင်စာခန်း	<input checked="" type="checkbox"/> ကျား <input checked="" type="checkbox"/> မ		
ကျန်းမာရေးနှင့် အဟာရ	၁ ကျောင်းအာဟာရပျက်ပြုစာ	<input type="checkbox"/> ကျား <input type="checkbox"/> မ		
	၂ ရခင်းသင်စာခန်း	<input type="checkbox"/> ကျား <input type="checkbox"/> မ		
	၃	<input type="checkbox"/> ကျား <input type="checkbox"/> မ		
	၄	<input type="checkbox"/> ကျား <input type="checkbox"/> မ		
	၅	<input type="checkbox"/> ကျား <input type="checkbox"/> မ		
ပညာရေး	၁ ၂ ဓာတ်ဆောင်ကျောင်းသင်	<input checked="" type="checkbox"/> ကျား <input checked="" type="checkbox"/> မ		
	၂ ကျောင်းခြံစည်းရုံး	<input checked="" type="checkbox"/> ကျား <input checked="" type="checkbox"/> မ		
	၃ ကျောင်းကစားကွင်း	<input checked="" type="checkbox"/> ကျား <input checked="" type="checkbox"/> မ		
	၄ ကျောင်း ရေကန်နှင့်ကျောင်းအ	<input checked="" type="checkbox"/> ကျား <input checked="" type="checkbox"/> မ		
	၅ နေ	<input type="checkbox"/> ကျား <input type="checkbox"/> မ		
အခြား	၁ ရွာအဝင်စာတား	<input checked="" type="checkbox"/> ကျား <input checked="" type="checkbox"/> မ		
	၂ ဒုတိယခြံစည်းဆက်လမ်း	<input checked="" type="checkbox"/> ကျား <input checked="" type="checkbox"/> မ		
	၃ ရွာကျွန်းလမ်း	<input checked="" type="checkbox"/> ကျား <input checked="" type="checkbox"/> မ		
	၄	<input type="checkbox"/> ကျား <input type="checkbox"/> မ		
	၅	<input type="checkbox"/> ကျား <input type="checkbox"/> မ		