

ပြည်ထောင်စုသမ္မတမြန်မာနိုင်ငံတော်အစိုးရ
စိုက်ပျိုးရေး၊ မွေးမြူရေးနှင့် ဆည်မြောင်းဝန်ကြီးဌာန
(ကျေးလက်ဒေသဖွံ့ဖြိုးတိုးတက်ရေးဦးစီးဌာန)

လူထုပဟိုပြုစီမံကိန်း

National Community Driven Development Project
(NCDDP)



ကျေးရွာဖွံ့ဖြိုးရေးအစီအစဉ်
Village Development Plan (VDP)

ပန်းတောင်းမြို့နယ်

၂၀၁၈ ခုနှစ်

ပဲကြီးကျေးရွာအုပ်စု၊ ကရင်ခုံကျေးရွာ



မာတိကာ

၁။ ပန်းတောင်းမြို့နယ် အခြေပြမြေပုံ 3
..... 3

၂။ ပဲကြီးကျေးရွာအုပ်စုအခြေပြမြေပုံ 4

၃။ ပဲကြီးကျေးရွာအုပ်စုတွင်ပါဝင်သောကျေးရွာများစာရင်း 4

၄။ ကျေးရွာအခြေခံအချက်အလက်များ (ကျေးရွာသမိုင်းကြောင်း) 5

၅။ လူထုပူးပေါင်းပါဝင်သော လူမှုဆန်းစစ်ခြင်းနှင့် အကဲဖြတ်ခြင်းလုပ်ငန်းစဉ် အကျဉ်းချုပ်ဖော်ပြချက် 6

၆။ ကျေးရွာဖွံ့ဖြိုးရေးအစီအစဉ်အတွက်အသုံးပြုခဲ့သော PRA Tools တစ်ခုချင်းစီအတွက် သုံးသပ်ချက်များ
..... 6

၆.၁။ ကျား၊ မ ပင့်ကူအိမ်သုံးသပ်ခြင်း 6

၆.၂။ ကျား/မ ပင့်ကူအိမ်သုံးသပ်ချက် 7

၆.၃။ ကျေးရွာအရင်းအမြစ်အသုံးချမှုဖော်ပြချက် 7

၆.၄။ ကျေးရွာအရင်းအမြစ်အသုံးချမှုဖော်ပြချက် 8

၆.၅။ ဥစ္စာနေကြွယ်ဝမှု အဆင့်သတ်မှတ်ခြင်း 8

၆.၆။ ဥစ္စာနေကြွယ်ဝမှု အဆင့်သတ်မှတ်ခြင်းသုံးသပ်ချက် 9

၆.၇။ အဖွဲ့အစည်းချိတ်ဆက်မှုပြမြေပုံ 9

၆.၈။ အဖွဲ့အစည်းချိတ်ဆက်မှုပြမြေပုံသုံးသပ်ချက် 10

၆.၉။ ရာသီခွင်ပြ ပြက္ခဒိန် 11

၆.၁၀။ ရာသီခွင်ပြ ပြက္ခဒိန်သုံးသပ်ချက် 12

၆.၁၁။ လူမှုရေးနှင့်ကျေးရွာအရင်းအမြစ်ပြမြေပုံ 13

၆.၁၂။ လူမှုရေးနှင့် ကျေးရွာအရင်းအမြစ်ပြမြေပုံသုံးသပ်ချက် 14

၇။ ကော်မတီဝင်များရွေးချယ်ခြင်းနှင့် ကျေးရွာဖွံ့ဖြိုးရေးအစီအစဉ်ဆောင်ရွက်မှုမှတ်တမ်းခါတ်ပုံများ 15

၇.၁။ ကျေးရွာအစည်းအဝေးနှင့် PRA Tools များအသုံးပြု၍ အချက်အလက်ကောက်ခံခြင်း 15

၇.၂။ ကျေးရွာ၏ စီမံကိန်းအထောက်အကူပြု ကျေးရွာကော်မတီဝင်များစာရင်း 16

၈။ ကျေးရွာအချက်အလက်(ပုံစံ-၁) 17

၈.၁။ ပထမနှစ်စက်ဝန်းကျေးရွာအချက်အလက်(ပုံစံ-၁) 17

၈.၂။ ဒုတိယနှစ်စက်ဝန်းကျေးရွာအချက်အလက်(ပုံစံ-၁) 20

၉။ စီမံကိန်းစက်ဝန်းအချိန်ဖော်ပြချက် (ပုံစံ - ၂) 23

၉.၁။ ပထမနှစ် စီမံကိန်းစက်ဝန်းအချိန်ဖော်ပြချက် (ပုံစံ - ၂) 23



၉.၂။ ဒုတိယနှစ် စီမံချက်စက်ဝန်းအချိန်ဇယား (ပုံစံ -၂)..... 24

၁၀။ ကျေးရွာဖွံ့ဖြိုးရေးဦးစားပေးအစီအစဉ် (ပုံစံ-၃) 25

 ၁၀.၁။ ပထမနှစ်စက်ဝန်းကျေးရွာဖွံ့ဖြိုးရေးဦးစားပေးအစီအစဉ် (ပုံစံ-၃) 25

 ၁၀.၂။ ဒုတိယနှစ်စက်ဝန်းကျေးရွာဖွံ့ဖြိုးရေးဦးစားပေးအစီအစဉ် (ပုံစံ-၃) 27

၁၁။ ကျေးရွာအုပ်စုစီမံကိန်းလုပ်ငန်းခွဲရွေးချယ်ခြင်း (ပုံစံ-၄) 29

 ၁၁.၁။ ပထမနှစ်စက်ဝန်းကျေးရွာအုပ်စုစီမံကိန်းလုပ်ငန်းခွဲရွေးချယ်ခြင်း (ပုံစံ-၄) 29

 ၁၁.၂။ ဒုတိယနှစ်စက်ဝန်းကျေးရွာအုပ်စုစီမံကိန်းလုပ်ငန်းခွဲရွေးချယ်ခြင်း (ပုံစံ-၄) 31

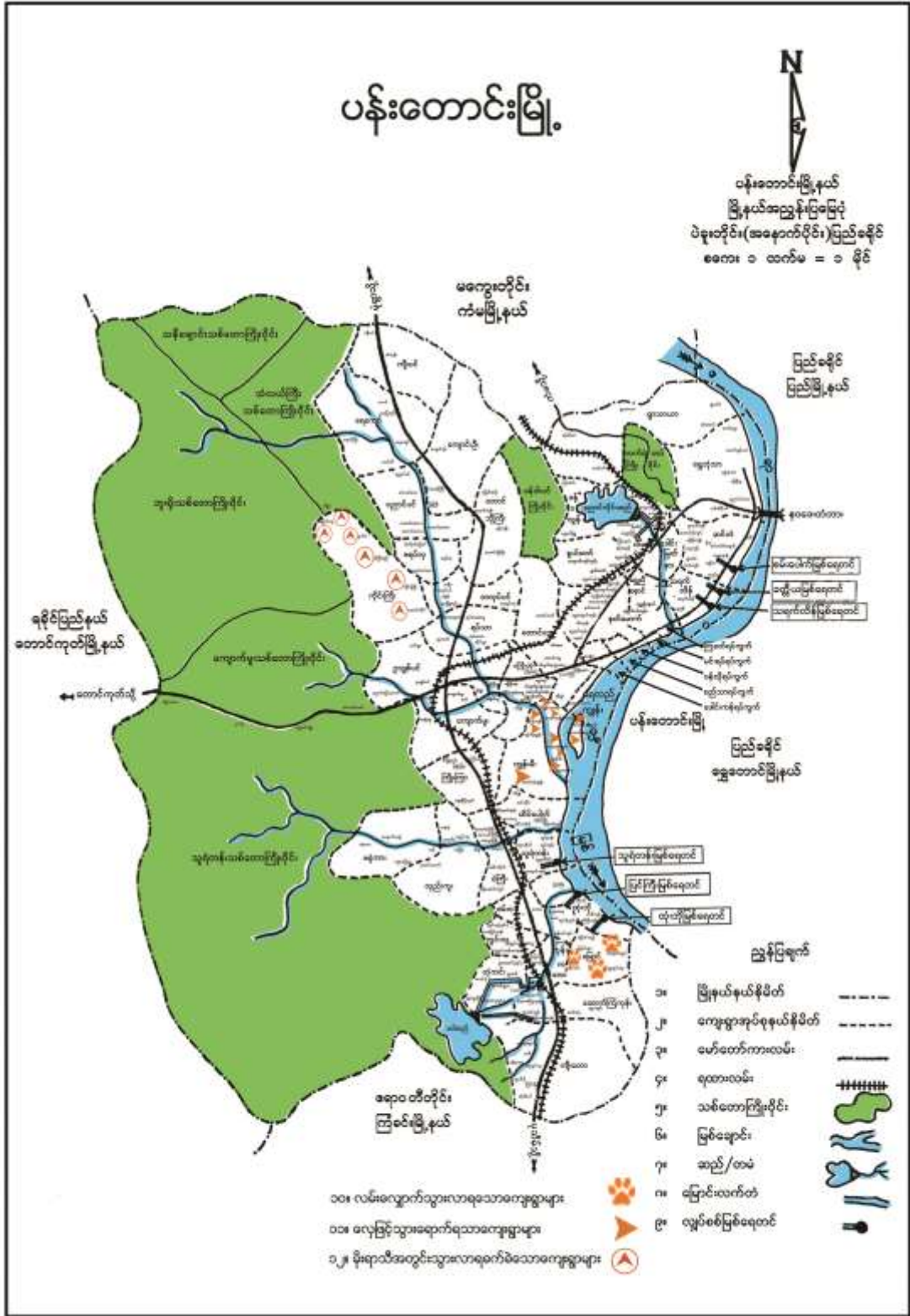
၁၂။ အစည်းအဝေးမှတ်တမ်းများ..... 32

၁၃။ ကဏ္ဍအလိုက်ဦးစားပေးဖွံ့ဖြိုးရေးလုပ်ငန်းစဉ်များ(ပုံစံ-၄ နောက်ဆက်တွဲ)..... 34

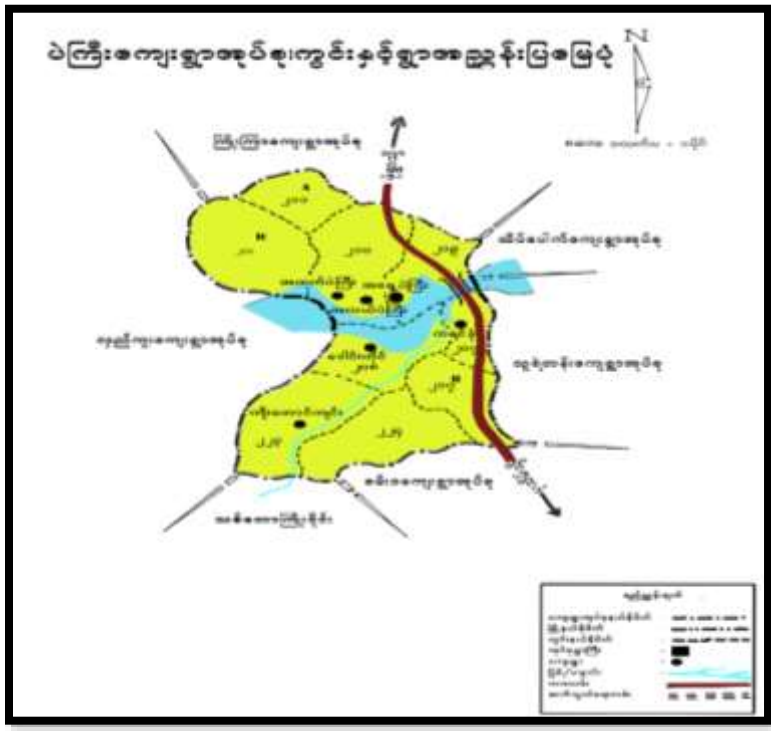
 ၁၃.၁။ ပထမနှစ်စက်ဝန်းကဏ္ဍအလိုက်ဦးစားပေးဖွံ့ဖြိုးရေးလုပ်ငန်းစဉ်များ(ပုံစံ-၄ နောက်ဆက်တွဲ)..... 34

 ၁၃.၂။ ဒုတိယနှစ်စက်ဝန်းကဏ္ဍအလိုက်ဦးစားပေးဖွံ့ဖြိုးရေးလုပ်ငန်းစဉ်များ(ပုံစံ-၄ နောက်ဆက်တွဲ)..... 35

၁။ ပန်းတောင်းမြို့နယ် အခြေပြမြေပုံ



၂။ ပဲကြီးကျေးရွာအုပ်စုအခြေပြမြေပုံ



၃။ ပဲကြီးကျေးရွာအုပ်စုတွင်ပါဝင်သောကျေးရွာများစာရင်း

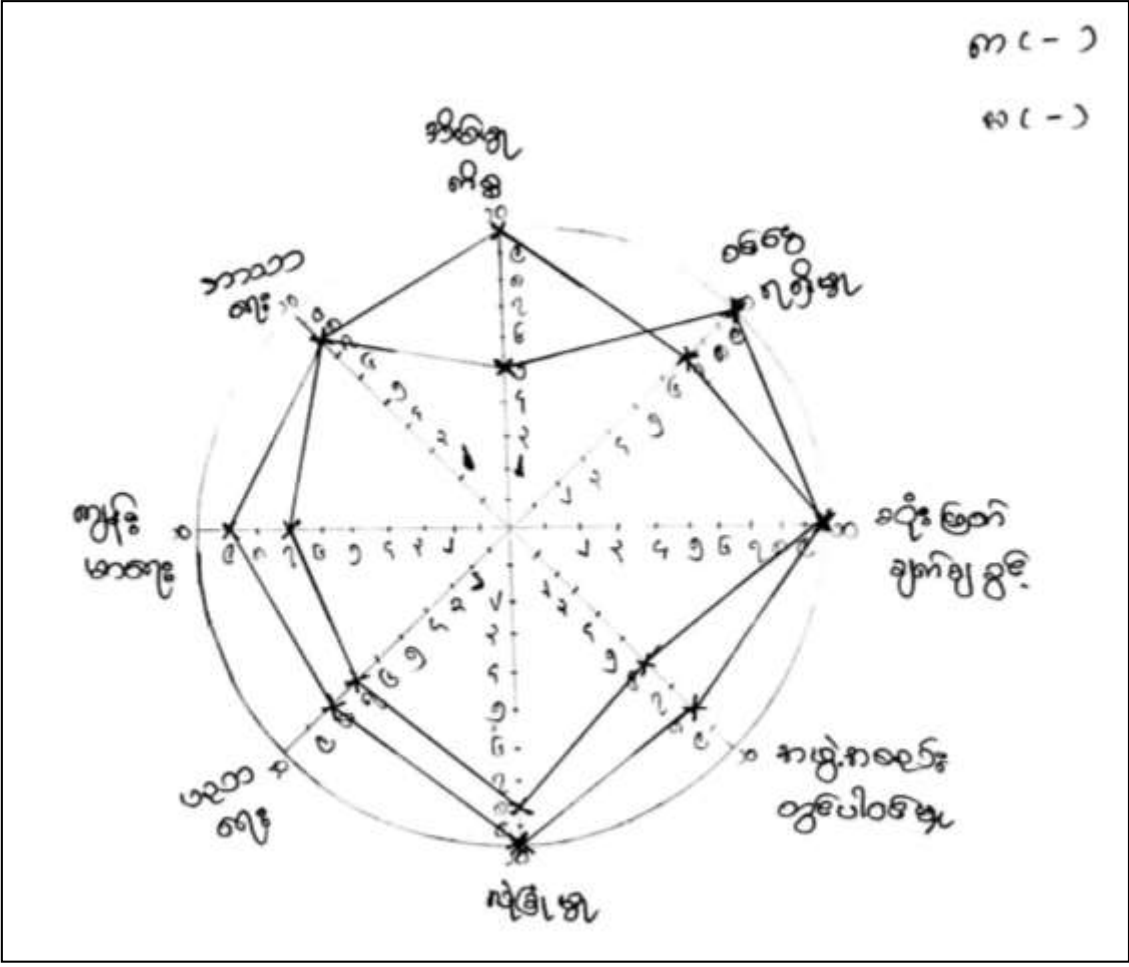
- ၁. အထက်ပဲကြီး
- ၂. အလယ်ပဲကြီး
- ၃. အရှေ့ပဲကြီး
- ၄. ကျီးတောင်ကျင်း
- ၅. ရိုးခုံ
- ၆. ဒေါင်းတိုက်
- ၇. ကရင်ခုံ

၅။ လူထုပူးပေါင်းပါဝင်သော လူမှုဆန်းစစ်ခြင်းနှင့် အကဲဖြတ်ခြင်းလုပ်ငန်းစဉ် အကျဉ်းချုပ်ဇယား

စဉ်	အသုံးပြုခဲ့သော PRA Tools များ
၁	ကျေးရွာအရင်းအမြစ်ပုံပြင် (Social Map)
၂	ရာသီခွင်ပြပြက္ခဒိန် (Seasonal Gender)
၃	ဥစ္စာနေကြွယ်ဝမှု ဦးစားပေးအဆင့်သတ်မှတ်ခြင်း (Wealth Ranking)
၄	ကျား၊ မ ပင့်ကူအိမ်သုံးသပ်ခြင်း (Cob Web)
၅	အရင်းအမြစ်အသုံးချမှုဖော်ထုတ်ခြင်းဇယား (Asset Mapping)
၆	အဖွဲ့အစည်းချိတ်ဆက်မှုပုံ (Veen diagram)

၆။ ကျေးရွာဖွံ့ဖြိုးရေးအစီအစဉ်အတွက်အသုံးပြုခဲ့သော PRA Tools တစ်ခုချင်းစီအတွက် သုံးသပ်ချက်များ

၆.၁။ ကျား၊ မ ပင့်ကူအိမ်သုံးသပ်ခြင်း





၆.၂။ ကျား/မ ပင့်ကူအိမ်သုံးသပ်ချက်

ရည်ရွယ်ချက် " ကရင်ခုံကျေးရွာ တွင်ရှိသော အမျိုးသား၊ အမျိုးသမီး
 တို့၏ ရပ်ကွက်များ အတိုင်းအတာများ၊ အဖွဲ့အစည်းတိုင်းတို့၏
 များ၊ ပါဝင်ဆောင်ရွက်မှုများ၊ ဦးစားပေးမှုများ၊ ထိခိုက်ပျက်စီးမှုအခြေအနေများ၊
 အရပ်အကွင်းအဖွဲ့အစည်းတိုင်းတို့၏ အခြေအနေများကို ရည်ရွယ်ပါသည်။
 အမျိုးသမီး၊ အမျိုးသား အဖွဲ့ချုပ် ကျား၊ မ ဖွဲ့စည်းပေးသည့်
 ချက်ပါ အချက် ၈ ချက် ဖြစ် ဖြစ် ဖြစ် သုံးသပ်ချက်များ ဖြစ်ပါသည်။
 အမျိုးသား များသည် အမျိုးသမီးထက် ဝင်ရောက် အဖွဲ့အစည်းတွင်ပါဝင်မှု
 လုံခြုံမှု၊ ပညာရေးတွင် ထားရှိကြီးကြီးကြီးကြီးအားဖြင့် ဖြစ်ပါသည်။ ဆုံးဖြတ်
 ချက်ချင်းတွင် ၅ ခု အသားကျေး ကျေးရွာတွင် အမျိုးသား၊ အမျိုးသမီး
 တိုင်းတို့ ရပ်ကွက်အဖြစ်ပါသည်။ အမျိုးသမီးများသည် အိမ်ထောင်ရေးတွင်
 အမျိုးသားများထက် ပို၍ အချိန်လေးရပ်ကွက်ဖြင့် ဖြစ်ပါသည်။ အမျိုးသမီးများ
 ၏ ကျန်းမာရေးအခြေအနေသည် အမျိုးသားများထက် ပိုမိုကျန်းမာမှုဖြင့်
 ဖြစ်ပါသည်။
 ပါဝင်ဆောင်ရွက်မှုအရ ၈ (၁၅) + ၆ (၁၅) = ၂၀ ဦး

၆.၃။ ကျေးရွာအရင်းအမြစ်အသုံးချမှုဇယား

ကရင်အဖွဲ့များ	အသုံးချသူ	ဆုံးဖြတ်သူ
၁။ လယ်ကွင်း	၈/မ	၈/မ
၂။ ကိုင်း	၈/မ	၈
၃။ ဘုန်းကြီးကျောင်း	၈/မ	၈
၄။ ရေတွင်း	၈/မ	၈
၅။ ဆိုင်ကယ်	၈/မ	၈
၆။ နွား	၈/မ	၈
၇။ လှည်း	၈/မ	၈
၈။ လယ်	၈/မ	၈
၉။ လယ်အုပ်စိုက်	၈	၈
၁၀။ စာအုပ်ကျောင်း	၈/မ	၈/မ



၆.၄။ ကျေးရွာအရင်းအမြစ်အသုံးချမှုဇယားသုံးသပ်ချက်

ရှုထောင့်ချက် ။ ။ ကရင်ခုံကျေးရွာကတွင်းရှိ ကရင်အဖြစ်များအား
 ခွဲစိတ်သုံးစွဲမှုအပေါ် မူတည်၍ ကရင်အဖြစ်များအပေါ် လက်လှမ်းမီ
 အသုံးပြုမှုများ၊ ဗဟိုအဖွဲ့ကဆုံးဖြတ်ချက်ချပြီးမှ ကရင်အဖြစ်အနိမ့်ပတ်ဝန်း
 ဖြေသောများအား ဒီဂရီအင်အားလာရောက် ရှုထောင့်ပါသည်။
 ကရင်ခုံကျေးရွာ ကရင်အဖြစ်အသုံးချမှုဇယားပါ ကရင်အဖြစ်
 ဗဟိုချက်အား သုံးသပ်တွေ့ရှိရပါသည်။ ကျေးရွာကတွင်းရှိ ကရင်အဖြစ်များ
 မြား၊ လယ်ကွင်း၊ ကိုင်း၊ ချင်းကြီးကျောင်း၊ ဝါးကွင်း၊ ဆိုင်ကယ်ကွင်း၊ မြေပိုင်း၊
 လမ်း၊ လယ်ထွက်အိမ်၊ စားသောက်ကျောင်း၊ တို့ဖြစ်ပါသည်။ ရင်းကရင်အဖြစ်များ
 စဉ်း ချိန်အိမ်အိမ်၊ ကျား၊ မ အသုံးပြုမှု၊ ဆုံးဖြတ်ချက်ချရာတွင် ရှုထောင့်
 ရှုထောင့်၊ စုစုပေါင်း၊ ပိုင်း၊ ကျေးရွာအဖွဲ့လိုပင် ပါဝင် ဆုံးဖြတ်ကြပါသည်။
 ပါဝင်အဖွဲ့အဖွဲ့ သူဦးရေ $၈ (၂၀) + ၆ (၁၈) = ၃၈$ ဦး

၆.၅။ ဥစ္စာနေကြွယ်ဝမှု အဆင့်သတ်မှတ်ခြင်း

အဆင့်သတ်မှတ်ခြင်း	ပါဝင်သည့် ဝတ္ထု၊ ကိုင်း၊ မြား	အိမ်ထောင်စု အရေအတွက်	ရာခိုင်နှုန်း
အဆင့်မြင့်ဆုံး အိမ်ထောင်စု	လမ်း၊ ကိုင်း၊ ပျော်စရာအိမ်၊ မြား၊ လယ်ထွက်အိမ်၊ ဆိုင်ကယ်	၂၀	၅၂%
အလယ်အလတ် အိမ်ထောင်စု	လယ်ကွင်းပိုင်း၊ ကိုင်းအနည်းငယ်၊ ဆိုင်ကယ်၊ မိုးမိုးထွက်	၃၅	၃၃%
နွမ်းပါးသော အိမ်ထောင်စု	မိုးမိုးထွက်၊ ကျား၊ ကလေး	၅၂	၄၈%
စုစုပေါင်း		၁၀၇	၁၀၀%



၆.၆။ ဥစ္စာနေကြွယ်ဝမှု အဆင့်သတ်မှတ်ခြင်းသုံးသပ်ချက်

ရုဏ်ဂွယ် ချက် ။ ။ ဧရာရွာအတွင်းထိခိုက်လွယ်သော အုပ်စုများကို သိရှိစေရန်၊ ဥစ္စာရေပိုမိုရရှိစေရန်နှင့် စီးပွား ဝင်ရောက်မှုများကို သိရှိစေရန်နှင့် ဆက်လက်သုတေသနပြုခြင်းဖြင့် အကျိုးများကို အဓိကထား၊ ဖော်ထုတ်သိရှိစေရန် ရုဏ်ဂွယ် ပါသည်။

ကရင်ပုံစံဧရာရွာအတွင်းတွင် အဆင့်မြေယော အိမ်ထောင်စု၊ အသက် အထက် အိမ်ထောင်စု၊ နွမ်းပါးသော အိမ်ထောင်စု ချိပါသည်။ အဆင့်မြေယော အုပ်စုတွင် ၂၀ အိမ်ထောင်စုရှိပြီး၊ ပိုမိုဆိုးရွားလှသော အိမ်ထောင်စုမှာ အိမ်၊ ကျွဲ၊ နွား၊ လယ်စွန်စက်၊ ဆိုက်ကယ် စသည့်ပစ္စည်းဖြစ်ပါသည်။

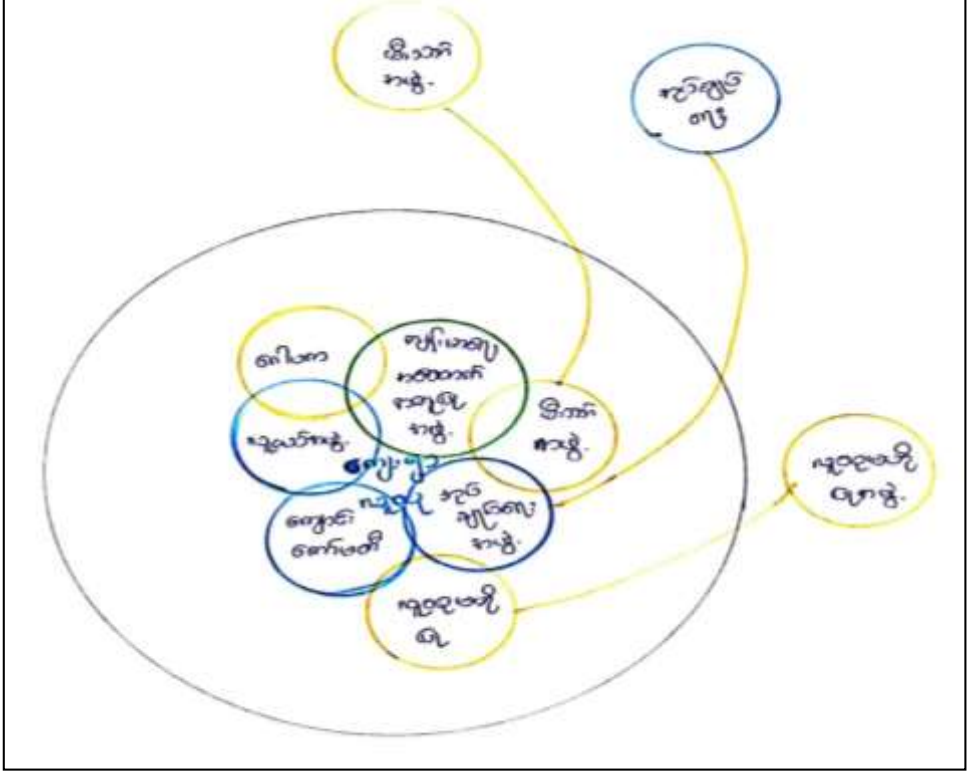
အသက်အရွယ်အုပ်စုတွင် ၃၅ အိမ်ထောင်စုရှိပြီး၊ ပိုမိုဆိုးရွားလှသော အိမ်ထောင်စုမှာ အိမ်၊ ကျွဲ၊ နွား၊ လယ်စွန်စက်၊ ဆိုက်ကယ်၊ ဆိုပို့-ထရိုကာ အိမ်ဖြူစု ထိုင်ခုံစသည်များ ဖြစ်ပါသည်။

အိမ်ထောင်စုအုပ်စုတွင် ၅၅ အိမ်ထောင်စုရှိပြီး၊ ပိုမိုဆိုးရွားလှသော အိမ်ထောင်စုမှာ အိမ်၊ ကျွဲ၊ နွား၊ လယ်စွန်စက်၊ ဆိုက်ကယ်၊ ဆိုပို့-ထရိုကာ အိမ်ဖြူစု ထိုင်ခုံစသည်များ ဖြစ်ပါသည်။

အိမ်ထောင်စုအုပ်စုတွင် ၅၅ အိမ်ထောင်စုရှိပြီး၊ ပိုမိုဆိုးရွားလှသော အိမ်ထောင်စုမှာ အိမ်၊ ကျွဲ၊ နွား၊ လယ်စွန်စက်၊ ဆိုက်ကယ်၊ ဆိုပို့-ထရိုကာ အိမ်ဖြူစု ထိုင်ခုံစသည်များ ဖြစ်ပါသည်။

ပါဝင်စွာထွေးထွေးသူရှိ၍ ၈ (၁၅) + ၆ (၁၀) = ၂၅ ဦး

၆.၇။ အဖွဲ့အစည်းချိတ်ဆက်မှုပြမြေပုံ





၆.၉။ ရာသီခွင်ပြ ပြက္ခဒိန်

အကြောင်းအရာ	တိုင်း	တောင်	ရှမ်း	မိတ္ထီ	ဝိတောက်	တောင်	တောင်	တောင်	တောင်	တောင်	တောင်	တောင်
ရာသီဥတု												
ရိုက်ပျိုးရေး	-	-	ပျိုးပျိုး	ပျိုးပျိုး	ပျိုးပျိုး	ပျိုးပျိုး	ပျိုးပျိုး	ပျိုးပျိုး	ပျိုးပျိုး	ပျိုးပျိုး	ပျိုးပျိုး	ပျိုးပျိုး
ကျွန်းမာရေး	-	-	-	ကျွန်းမာ	ကျွန်းမာ	ကျွန်းမာ	ကျွန်းမာ	ကျွန်းမာ	ကျွန်းမာ	ကျွန်းမာ	ကျွန်းမာ	ကျွန်းမာ
ဝေခွဲ	-	-	ဝေခွဲ	ဝေခွဲ	ဝေခွဲ	ဝေခွဲ	ဝေခွဲ	ဝေခွဲ	ဝေခွဲ	ဝေခွဲ	ဝေခွဲ	ဝေခွဲ
အောက်သို့ ရေအရှိန်												
ရာသီပွဲတော်	အောက် ပွဲ	အောက် ပွဲ	-	အောက် ပွဲ	-	-	အောက် ပွဲ	အောက် ပွဲ	-	-	အောက် ပွဲ	အောက် ပွဲ

ရည်ညွှန်းချက်

- ရေပူ
- နေပူ
- နေပူ
- နေပူ
- နေပူ
- နေပူ
- နေပူ
- နေပူ
- နေပူ
- နေပူ
- နေပူ
- နေပူ
- နေပူ




၆.၁၀။ ရာသီခွင်ပြ ပြက္ခဒိန်သုံးသပ်ချက်

ရာသီခွင်ပြ ဖြစ်ပွားခြင်း သုံးသပ်ချက် (၈၈၉၃)

ရက်စွယ်ချက် " ရပ်ရွာသူတို့၏ အသက်မွေးဝမ်းကြောင်းများ အသွယ်အသွယ်၊
ဝမ်းဗြဲ၊ ဂျိမ်း၊ စားထက်၊ ဇာတိ၊ ကျန်းမာရေး၊ ရေနှင့် လမ်းဆက်ဆက်၊
ရာသီဥတု နှင့် ပွဲတော် စသည့် အခြေအနေများအားလုံးကို ရာသီဥတုပုံစံ ခြုံငုံ
သိရှိလာရန် ရက်စွယ်ပါ သည်။

ကရင်ပုံစံများတွင် ရာသီဥတု သည် ရွှေ၊ နှိုင်း၊ စောင်း၊ ဟူ၍
၃ မျိုးရှိပြီး နယ်လှည့် သိတင်အောက်လက်ဆီ မိုးရာသီဖြစ်ပါသည်။
မိုးရာသီတစ်လျှောက် သိတင်အောက် ဟူ၍ ဖြစ်ပြီး တန်ဆောင်၊ နှိုင်း၊ လက်ဆီ၊ ရာသီဥတု
ပါသည်။ မတ်လနှင့် ဇူလိုင်လ အထိ အထက် အောက် ဟူ၍ သိသည်။
မိုးဦး၊ ကျောက်လ တွင် တွေးလွန်တို့တွင် အဖြစ်များသည့် ရာသီဥတု
အထက်၊ ကာလတွင် ရာသီဥတုအား ဖြစ်ပေါ်စေပြီး ဖြစ်တတ်ပါသည်။ ခြုံငုံပြီး
ရာသီဥတု ဝမ်းဗြဲ နှင့် ဂျိမ်း၊ ရာသီဥတုပုံစံ အား အထက်အောက် ဟူ၍ပါသည်။
ထောက်ခံရုံ၊ ဂျိမ်း၊ ရာသီဥတုပုံစံ အား အထက်အောက် ဟူ၍ပါသည်။
သတိပြုရန်၊ လောကီအဖွဲ့၊ ဝါဆိုသတိပြု၊ မီးထွန်းပြီး တန်ဆောင်တို့
ထက်မူပြီး ဘုရားဖွဲ့များ ရာသီဥတုပုံစံ ကျန်းမာပါသည်။
ဝမ်းဗြဲတွင် သူဦးလျှင် ၈ (၂၀) + ၆ (၈) = ၂၈ ဖြစ်

၆.၁၁။ လူမှုရေးနှင့်ကျေးရွာအရင်းအမြစ်ပြမြေပုံ





၆.၁၂။ လူမှုရေးနှင့် ကျေးရွာအရင်းအမြစ်ပြုပြင်ဆောင်ရွက်ခြင်း

(ကရင်ခုံ) လူမှုရေးနှင့် ကျေးရွာအရင်းအမြစ်ပြုပြင်ဆောင်ရွက်ခြင်း

ကျေးရွာအုပ်စု " " ကျေးရွာအုပ်စု၏ တည်နေရာအရပ်ရပ်၊ ကျေးရွာအုပ်စု၊
 အထောက်အပံ့များ၊ လမ်းယာအထောက်အပံ့များ၊ ရေ၊ မြေ၊ မြေကို
 သိရှိလာစေရန် ကျေးရွာအုပ်စုအဖွဲ့ဝင်များသည်

ကျေးရွာအုပ်စုအဖွဲ့ဝင်များသည် ပုသိမ်၊ ဗဟို၊ လမ်းမတစ်လျှောက်တွင် တည်
 စိုက်ပါသည်။ ရန်ကင်း၊ မြောက်၊ ဗဟို၊ မြောက်၊ ဗဟို၊ မြောက်၊ ဗဟို၊ မြောက်၊
 ထောက်ပံ့ရေး၊ မြေအထောက်အပံ့များကို စီစဉ်ပါသည်။ ကမ်းရိုးတန်းအတိုင်း
 အထောက်အပံ့များ၊ လမ်းယာများ၊ မြေအထောက်အပံ့များ၊ ဝါးဖြူ ထောက်ပံ့ရေး၊
 အထောက်အပံ့များ၊ လမ်းယာများ၊ လမ်းယာများကို စီစဉ်ပါသည်။ အထောက်အပံ့
 လမ်းယာများ၊ လမ်းယာများကို စီစဉ်ပါသည်။ တစ်ဖက်တွင် မြေအထောက်အပံ့များ
 ကြိုတင်စီစဉ်ပါသည်။ ပထမဆုံးအဖွဲ့တွင် ရေ၊ လမ်းယာ၊ မြေ အထောက်အပံ့များကို
 စီစဉ်အောင် လုပ်ဆောင်နိုင်ပါသည်။

မြေအထောက်အပံ့များ - ၈ (၁၅) + ၆ (၁၀) = ၂၅ ဦး

၇။ ကော်မတီဝင်များရွေးချယ်ခြင်းနှင့် ကျေးရွာဖွံ့ဖြိုးရေးအစီအစဉ်ဆောင်ရွက်မှု မှုမှတ်တမ်းဓါတ်ပုံများ

၇.၁။ ကျေးရွာအစည်းအဝေးနှင့် PRA Tools များအသုံးပြု၍ အချက်အလက်ကောက်ခံခြင်း





၇.၂။ ကျေးရွာ၏ စီမံကိန်းအထောက်အကူပြု ကျေးရွာကော်မတီဝင်များစာရင်း

...၁၆၆၆... ကျေးရွာအုပ်စု၊ ...ကရင်... ကျေးရွာ စီမံကိန်းအထောက်အကူပြု ကော်မတီဝင်များ

စဉ်	ကော်မတီ	ရာထူး	အမည်	နေရပ်	ရန်ပုံငွေ	မှတ်ချက်
၀	ကျေးရွာစီမံကိန်း ကော်မတီ	ဥက္ကဋ္ဌ	ဦးစောစောစော	ကရင်	၀၇၇၆၆၂၆၆၆၂၆	
		ဥက္ကဋ္ဌ	ဒေါ်ခင်ခင်ခင်	ကရင်	၀၇၇၆၆၂၆၆၆၂၆	
၂	ရွေးချယ်ရေးကော်မတီ	ကျေးရွာ ရွေးချယ်ရေးကော်မတီ	ဒေါ်ခင်ခင်ခင်	ကရင်	၀၇၇၆၆၂၆၆၆၂၆	
၃	စောင့်ကြည့် ကော်မတီ	ကျေးရွာ စောင့်ကြည့်ရေး	ဒေါ်ခင်ခင်ခင်	ကရင်		
		၊	ဦးစောစောစော	ကရင်	၀၇၇၆၆၂၆၆၆၂၆	
		၊				
		၊				
၄	ဝယ်ယူမှု ဆောင်ရွက်ရေး ကော်မတီ	ဥက္ကဋ္ဌ	ဦးလှလှ	ကရင်	၀၇၇၆၆၂၆၆၆၂၆	
		မှတ်တမ်းထိန်း	ဒေါ်ခင်ခင်ခင်	ကရင်	၀၇၇၆၆၂၆၆၆၂၆	
		အဖွဲ့ဝင်	ဦးစောစောစော	ကရင်	၀၇၇၆၆၂၆၆၆၂၆	
၅	စောင့်ကြည့် ကော်မတီ	ဥက္ကဋ္ဌ	ဦးစောစောစော	ကရင်	၀၇၇၆၆၂၆၆၆၂၆	
		အဖွဲ့ဝင်	ဒေါ်ခင်ခင်ခင်	ကရင်		
		အဖွဲ့ဝင်				
၆	ဝေခံအကြံပြု တိုင်ကြားရေး အဖွဲ့	ကျေးရွာကိုယ်စားလှယ်	ဦးစောစောစော	ကရင်	၀၇၇၆၆၂၆၆၆၂၆	
		၊	ဒေါ်ခင်ခင်ခင်	ကရင်		
၇	လည်ပတ် ထိန်းသိမ်းရေး ကော်မတီ	ဥက္ကဋ္ဌ	ဦးစောစောစော	ကရင်		
		အဖွဲ့ဝင်	ဒေါ်ခင်ခင်ခင်	ကရင်		
		အဖွဲ့ဝင်				



၈။ ကျေးရွာအချက်အလက်(ပုံစံ-၁)

၈.၁။ ပထမနှစ်စက်ဝန်းကျေးရွာအချက်အလက်(ပုံစံ-၁)

N - 18.553719
E - 95.044851
ပုံစံ - ၈ - ၁ ကျေးရွာအခြေခံအချက်အလက်များ (Form PC 1)

လက်ညှိုးနှိပ် ကျေးရွာတစ်ရွာသို့ ပထမဆုံးမိတ်ဆက်ပေး သွားရောက်သောအခါ လူထုစည်းရုံးရေးမှူးသည် ကျေးရွာ ဝေမျှခံစားရသူများအား ကျေးရွာအချက်အလက်များကို ပေးကြားရန်နှင့် တောင်းခံရသည်။ ဤအချက်အလက်များကို စီမံကိန်း၊ မိတ်ဆက်အစည်းအဝေးတိုင်ပင်တောင်းခံရသည်။ စီမံကိန်းမိတ်ဆက်အစည်းအဝေးတွင် လူထုစည်းရုံးရေးမှူးသည် ဤအချက်အလက် များအား စစ်ဆေးပြီး မှန်ကန်အောင်ပြုလုပ်ရမည်၊ ပြီးနောက်တွင် လူထုစည်းရုံးရေးမှူးမှ သတင်းအချက်အလက်ထံသို့ Tablets မှ တဆင့် ပြည့်သွင်းရမည်။

ကျေးရွာဝေမျှခံစားရသူ အမည် ဦးလှ ကို မြင့်	ကျေးရွာဝေမျှခံစားရသူ၏ ဝန်ထုပ်ပေးမှု ၀၇ ၇၇၃၆၄၅၅၅၅	လူထုစည်းရုံးရေးမှူး၏ အမည် ဦးအောင်
ပြည်နယ်/တိုင်းဒေသကြီး ပဲခူး	မြို့နယ် ဟူးတောင်း	ကျေးရွာအုပ်စု ပဲကြီး
ကျေးရွာ ကျောင်စဉ်		

က။ လူဦးရေ

လူဦးရေ	စိမ်းတောင်စုအရေအတွက်	ကိုးကွယ်သည့်ဘာသာ	စိမ်းတောင်စုအရေအတွက်
လူဦးရေ (၀) - ဗုဒ္ဓ	၁၀၇	ဘာသာ (၀) - ဗုဒ္ဓ	၁၀၇
လူဦးရေ (၂) -----		ဘာသာ (၂) -----	
လူဦးရေ (၃) -----		ဘာသာ (၃) -----	
လူဦးရေစုစု -----		ဘာသာစုစု -----	
အခြား			
	အရေအတွက်		
မသန်စွမ်းသူများ	၁		
သက်ကြီးရွယ်အိုများ (၆၅ နှစ် နှင့် အထက်)	၁၁ ၂၅		
စစ်ဘေးရှောင်			

	အမျိုးသား (အရေအတွက်)	အမျိုးသမီး (အရေအတွက်)
လူဦးရေ		
လူဦးရေ (၀) - ဗုဒ္ဓ	၅၉၅	၂၀၄
လူဦးရေ (၂) -----		
လူဦးရေ (၃) -----		
အခြား		
စိမ်းတောင်စုစီစီး	၅၀၃	၄

၇၉၉



(၈) အခြေအတောက်အဆုံ အသုံးအစောင်များ

စာသင်ကျောင်း	အမှတ် ခြံပေါ်	ကျန်းမာရေး	အမှတ် ခြံပေါ်	ဘာသာရေး အစောက် အဆုံများ	အမှတ် ခြံပေါ်
အထက်တန်းကျောင်း	<input type="checkbox"/>	ခေတ်	<input type="checkbox"/>	ခေတ်	<input type="checkbox"/>
အလယ်တန်းကျောင်း	<input type="checkbox"/>	ကျန်းမာရေးဌာန	<input type="checkbox"/>	ဘုန်းကြီးကျောင်း	၂၁
ပုလဲတန်းကျောင်း	၂၁	ကျန်းမာရေးဌာန	<input type="checkbox"/>	ဟိန္ဒူဘုရားကျောင်း	<input type="checkbox"/>
ပုဂံကျောင်း	<input type="checkbox"/>	ခေတ်ပေးစမ်း	<input type="checkbox"/>	ခရစ်ယာန်ကျောင်း	<input type="checkbox"/>
အခြား	<input type="checkbox"/>	အခြား	<input type="checkbox"/>	ဝါ	<input type="checkbox"/>
				အခြား	<input type="checkbox"/>
မှတ်စုတ်		မှတ်စုတ်		မှတ်စုတ်	

(၉) ကျွမ်းကျင်သူများမှတ်တမ်း (ကျေးရွာတွင်နေထိုင်သော သို့မဟုတ် တခြားရွာမှလာရောက်သော ကျွမ်းကျင်သူများ)

(၁) စာသင်ကျောင်း			(၂) ကျန်းမာရေး			(၃) လက်မှုပညာရှင်		
	ရွာတွင်နေ ထိုင်သူ	အခြားရွာမှ လာသူ		ရွာတွင်နေ ထိုင်သူ	အခြား ရွာမှ လာသူ		ရွာတွင် နေထိုင်သူ	အခြား မှလာသူ
ပုလဲတန်းမြို့ထော/မ	<input type="checkbox"/>	၂၁	ဆရာဝန်	<input type="checkbox"/>	<input type="checkbox"/>	လက်သမား	၂၁	<input type="checkbox"/>
အထက်တန်းမြို့ထော/မ	<input type="checkbox"/>	<input type="checkbox"/>	လက်ထောက် ကျန်းမာရေးမှူး	<input type="checkbox"/>	<input type="checkbox"/>	ပန်းရံ	၂၁	<input type="checkbox"/>
အလယ်တန်းမြို့ထော/မ	<input type="checkbox"/>	<input type="checkbox"/>	အမျိုးသမီးကျန်းမာရေး ဆရာမ	<input type="checkbox"/>	<input type="checkbox"/>	လျှပ်စစ်ကျွမ်းကျင် မီးသမား	<input type="checkbox"/>	<input type="checkbox"/>
ပုဂံမြို့ထော/မ	<input type="checkbox"/>	<input type="checkbox"/>	သာဓကဆရာမ	<input type="checkbox"/>	<input type="checkbox"/>	ရေပိုက်သူပိုင်သူ	၂၁	<input type="checkbox"/>
အခြား	<input type="checkbox"/>	<input type="checkbox"/>	ပြည်သူ့ကျန်းမာရေးလုပ်သား	<input type="checkbox"/>	<input type="checkbox"/>	စက်ပြင်ဆရာ	၂၁	<input type="checkbox"/>
မှတ်စုတ်			မှတ်စုတ်			မှတ်စုတ်		

(၁၀) ကျေးရွာသို့ ရောက်ရှိနိုင်သည့် လမ်းအခြေအနေ / ကျေးရွာတစ်ရွာသည် ၎င်း၏ ကျေးရွာအုပ်စုနှင့် ထက်သွယ်ထားသော လမ်းအခြေအနေ (အောက်ပါတို့ကိုရိုင်းပါ)

- ကျောက်ကြမ်းလမ်း: ကတ္တရာလမ်း ကွန်ကရစ်လမ်း
- မော်တော်ဆိုင်ကယ်လမ်း
- ကျောက်စင်းလမ်း မြေသာလမ်း လှသွားလမ်း အခြား _____

(၁၁) ကျေးရွာဖွံ့ဖြိုးမှုစီမံခန့်ခွဲမှု

- (၁) လူထုတော်ကြီးစီမံကိန်းမတင်မှီ ဤကျေးရွာတွင်ကျေးရွာဖွံ့ဖြိုးမှု စီမံခန့်ခွဲမှုရှိခဲ့ပါသလား? ဝိပါယ်/မရှိပါ/မသိပါ
- (၂) ရှိပါလျှင် ဤစီမံခန့်ခွဲမှုကို မည်သည့် ခုနှစ်တွင်ပြင်ဆင်ခဲ့ပါသနည်း? နှစ်-----/မသိပါ
- (၃) ဤစီမံခန့်ခွဲမှုကို ခြုံငုံဖယ်ဖျက်အတည်ပြုခဲ့ပါသလား? ပြုခဲ့ပါသည်/မပြုခဲ့ပါ/မသိပါ

(၁၂) ဝေဖန်အတွက်အခင်း

- (၁) ဤကျေးရွာ၏တော်မှ ၎င်းကျေးရွာအုပ်စု၏တော်အထိ ဝေဖန်မည်မျှကွာဝေးသနည်း? မိုင်-----

/မသိပါ



(၂) ဤကျေးရွာမှ ၎င်းကျေးရွာအုပ်စုတို့အထိ သွားလာရာတွင်ကြာမြင့်သည့်အချိန်၊

မြောက်သွေ့ရာသီတွင်ကြာချိန်-----၀၀:၂၀-----
 ထော်လာဂျီ/မော်တော်ဆိုင်ကယ်/ခြေလှမ်း/လား/မော်တော်ဘုတ်/
 အခြား -----

မိုးရာသီတွင်ကြာချိန်-----၀၀:၂၀-----
 ထော်လာဂျီ/မော်တော်ဆိုင်ကယ်/ခြေလှမ်း/လား/မော်တော်ဘုတ်/
 အခြား -----

(ဆ) ပတ်ဝန်းကျင်ဆိုင်ရာ သဘာဝဘေးအန္တရာယ်
 ဤကျေးရွာတွင် ရေကြီးခြင်းကဲ့သို့ သဘာဝဘေးအန္တရာယ်ကျရောက်မှုခြင်း ရှိပါသလား။
 မရှိပါ ရှိပါသည် ရှိလျှင်ခေါ်ပြပါ -----မိုးတိုင်း(ခန္ဓာငါးဂရု)၊ မြေတုန်(ခန္ဓာငါးဂရု)၊ မြေရေကြီးခြင်း၊

(ဇ) ကျေးရွာတွင် ခွဲစည်းထားသော အဖွဲ့အစည်းများ
 လူထုတော်ကြီးစီမံကိန်းပတ်ဝန်းကျင်တွင် ဤကျေးရွာတွင် ကျေးရွာဖွံ့ဖြိုးရေးအတွက် အစိုးရ (သို့) ရွာသားများကိုယ်တိုင်(သို့) စီမံကိန်းတစ်ခုခုမှ ခွဲစည်းထားသည့် အဖွဲ့အစည်းများရှိပါသလား။

(၁) ----- (၃) -----
 (၂) ----- (၄) -----

(ဈ) အထွေထွေအုပ်ချုပ်ရေး ဦးစီးဌာန (GAD) မှ မှတ်တမ်းတင်ထားခြင်း
 ဤကျေးရွာသည် အထွေထွေအုပ်ချုပ်ရေး ဦးစီးဌာန (GAD) မှ မှတ်တမ်းတင်ထားမှု ရှိပါသလား။
 မရှိပါ ရှိပါသည်

ကျေးရွာခေါင်းဆောင် အမည် ဦးလှကိုမြင့်
 လက်မှတ် ၀၄.၉ ၂၀.၃.၁၇

လူထုစည်းရုံးရေးမှူး အမည် ဝေဖီဖီဖီဇော်
 လက်မှတ် ၀၄.၉ ၂၀.၃.၁၇



၈.၂။ ဒုတိယနှစ်စက်ဝန်းကျေးရွာအချက်အလက်(ပုံစံ-၁)

ပုံစံ - ၈ - ၁ ကျေးရွာအခြေခံအချက်အလက်များ (Form PC 1)

လမ်းညွှန်မှုကော်မရှာအဖွဲ့သည် ကျေးရွာအချက်အလက်များကို မေတ္တာရပ်ခံ၍ တောင်းခံရသည်။ ဤအချက်အလက်များကို စီမံကိန်းပိတ်ဆက်အစည်းဝေးပတ်ဝန်းကျင်တောင်းခံရသည်။ စီမံကိန်းပိတ်ဆက်အစည်းဝေးတွင် လူထုစည်းရုံးရေးမှူးသည် ဤအချက်အလက်များအား စစ်ဆေးပြီး မှန်ကန်အောင်ပြုလုပ်ရမည်။ ပြီးနောက်တွင် လူထုစည်းရုံးရေးမှူးမှ သတင်းအချက်အလက်ထိပ်သို့ Tablets မှ တစ်ဆင့် ဖြည့်သွင်းရမည်။

ကျေးရွာမူဝါဒအရ အမည် ဒီးယုမြစ်ကြီးမြစ်	ကျေးရွာမူဝါဒအရ စီမံကိန်းပိတ် ၀၇၇၇၅၉၂၄၅၄၂	လူထုစည်းရုံးရေးမှူး၏ အမည် ဒေါ်အိအိအိအိ
ပြည်နယ်တိုင်းဒေသကြီးအရ ပြည်နယ် အနောက်ပိုင်း	ကျေးရွာအုပ်စု ပဲခူး	ကျေးရွာ ကရင်

က။ လူဦးရေ

လူမျိုးစု	အိမ်ထောင်စုအရေအတွက်	ကိုးကွယ်သည့်ဘာသာ	အိမ်ထောင်စုအရေအတွက်
လူမျိုးစု (၁) မြန်မာ.....	၁၀၇	ဘာသာ (၁) ---ဗုဒ္ဓ---	၁၀၇
လူမျိုးစု (၂)		ဘာသာ (၂)	
လူမျိုးစု (၃)		ဘာသာ (၃)	
လူမျိုးစုများ		ဘာသာများ	
အခြား	အရေအတွက်		
မသန်စွမ်းသူများ	၁		
သက်ကြီးရွယ်အိုများ (၆၅ နှစ် နှင့် အထက်)	၂၅		
စစ်ဘေးရှောင်			

	အမျိုးသား (အရေအတွက်)	အမျိုးသမီး (အရေအတွက်)
လူဦးရေ		
လူမျိုးစု (၁) မြန်မာ	၁၆၆	၂၀၉
လူမျိုးစု (၂)		
လူမျိုးစု (၃)		
အခြား		
အိမ်ထောင်စုဦးရေ	၅၀၃	၄

(ခ) အခြေခံအဆောက်အအုံ အသုံးအဆောင်များ

စာသင်ကျောင်း	အမှတ် ခြံပေါ်	ကျန်းမာရေး	အမှတ် ခြံပေါ်	ဘာသာရေး အဆောက် အအုံများ	အမှတ် ခြံပေါ်
အထက်တန်းကျောင်း	<input type="checkbox"/>	ဆေးရုံ	<input type="checkbox"/>	ဓေတီ	<input type="checkbox"/>
အလယ်တန်းကျောင်း	<input type="checkbox"/>	ကျန်းမာရေးဌာန	<input type="checkbox"/>	ဘုန်းကြီးကျောင်း	<input type="checkbox"/>
မူလတန်းကျောင်း	<input checked="" type="checkbox"/>	ကျန်းမာရေးဌာနခွဲ	<input type="checkbox"/>	ဟိန္ဒူဘုရားကျောင်း	<input type="checkbox"/>
ပုဂံကျောင်း	<input type="checkbox"/>	ဆေးပေးခန်း	<input type="checkbox"/>	ရေပေးစနစ်	<input type="checkbox"/>



အခြား	<input type="checkbox"/>	အခြား	<input type="checkbox"/>	တစ်	<input type="checkbox"/>
မှတ်ချက်		မှတ်ချက်		မှတ်ချက်	

(ဂ) ကျွမ်းကျင်သူများမှတ်တမ်း (ကျေးရွာတွင်နေထိုင်သော သို့မဟုတ် တခြားရွာမှလာရောက်သော ကျွမ်းကျင်သူများ)

(၁) စာသင်ကျောင်း			(၂) ကျန်းမာရေး			(၃) လက်မှုပညာရှင်		
	ရွာတွင်နေထိုင်သူ	အခြားရွာမှလာသူ		ရွာတွင်နေထိုင်သူ	အခြားရွာမှလာသူ		ရွာတွင်နေထိုင်သူ	အခြားရွာမှလာသူ
မှလတန်းပြဆရာ/မ	၁၇	၁၇	ဆရာဝန်	<input type="checkbox"/>	<input type="checkbox"/>	လက်သမား	၁၇	<input type="checkbox"/>
အထက်တန်းပြဆရာ/မ	<input type="checkbox"/>	<input type="checkbox"/>	လက်ထောက်ကျန်းမာရေးပုဂ္ဂိုလ်	<input type="checkbox"/>	<input type="checkbox"/>	ပန်းရံ	၆	<input type="checkbox"/>
အလယ်တန်းပြဆရာ/မ	<input type="checkbox"/>	<input type="checkbox"/>	အမျိုးသမီးကျန်းမာရေးဆရာမ	<input type="checkbox"/>	<input type="checkbox"/>	လှုပ်စစ်ကျွမ်းကျင်ပီးသမား	<input type="checkbox"/>	<input type="checkbox"/>
မူကြိုဆရာ/မ	<input type="checkbox"/>	<input type="checkbox"/>	သားဖွားဆရာမ	<input type="checkbox"/>	<input type="checkbox"/>	ရေပြိုက်သူလ်သူ	၁	<input type="checkbox"/>
အခြား	<input type="checkbox"/>	<input type="checkbox"/>	ပြည်သူ့ကျန်းမာရေးလုပ်သား	<input type="checkbox"/>	<input type="checkbox"/>	စက်ပြင်ဆရာ	၁၇	<input type="checkbox"/>
မှတ်ချက်			မှတ်ချက်			မှတ်ချက်		

(ဃ) ကျေးရွာသို့ ရောက်ရှိနိုင်သည့် လမ်းအခြေအနေ /ကျေးရွာတစ်ရွာသည် ၎င်း၏ ကျေးရွာအုပ်စုနှင့် ဆက်သွယ်ထားသော လမ်းအခြေအနေ (အောက်ပါတို့ကိုပိုင်းပါ)

ကျောက်ကြမ်းလမ်း ကတ္တရာလမ်း ကွန်ကရစ်လမ်း မော်တော်ဆိုင်ကယ်လမ်း
 ကျောက်ခင်းလမ်း မြေသားလမ်း လှသွားလမ်း အခြား _____

(င) ကျေးရွာဖွံ့ဖြိုးမှုစီမံချက်

- (၁) လူထုတော်လှန်ရေးမိန့်ခွဲစာတော်မူ ဤကျေးရွာတွင်ကျေးရွာဖွံ့ဖြိုးမှု စီမံချက်ရှိခဲ့ပါသလား? ပိုင်မိ
ရှိပါသည်/မရှိပါ/မသိပါ
- (၂) ရှိခဲ့ပါလျှင် ဤစီမံချက်ကို မည်သည့် ရက်တွင်ပြင်ဆင်ခဲ့ပါသနည်း? နှစ်-----/မသိပါ
- (၃) ဤစီမံချက်ကို ဖြည့်နယ်မှုအတည်ပြုခဲ့ပါသလား? ပြုခဲ့ပါသည်/မပြုခဲ့ပါ /မသိပါ

(စ) ဓနိအကွာအဝေး

- (၁) ဤကျေးရွာ၏တော်မူ ၎င်းကျေးရွာအုပ်စု၏တော်မူအထိ ဓနိပိုင်မည်မျှကွာဝေးသနည်း? ပိုင် ၁.၂
/မသိပါ
- (၂) ဤကျေးရွာမှ ၎င်းကျေးရွာအုပ်စု၏တော်မူအထိ သွားလာရာတွင်ကြာမြင့်သည့်အချိန်

ခြောက်သွေ့ရာသီတွင်ကြာချိန်... ၀၀:၁၀:၀၀
 ထော်လာရီ/မော်တော်ဆိုင်ကယ်/ခြေလျင်/လား/မော်တော်ဘုတ်/
 အခြား: _____
 ပိုးရာသီတွင်ကြာချိန်... ၀၀:၁၀:၀၀
 ထော်လာရီ/မော်တော်ဆိုင်ကယ်/ခြေလျင်/လား/မော်တော်ဘုတ်/
 အခြား: _____



(ဆ) ပတ်ဝန်းကျင်ဆိုင်ရာ သဘာဝဘေးအန္တရာယ်

ဤကျေးရွာတွင် ရေကြီးခြင်းကဲ့သို့ သဘာဝဘေးအန္တရာယ်ကျရောက်ပေးခြင်း ရှိပါသလား။
 မရှိပါ ရှိပါသည် ရှိလျှင်ဖော်ပြပါ - **မြေပြင်၊ ရေ၊ ရေကြီးခြင်း**

(ဇ) ကျေးရွာတွင် ဖွဲ့စည်းထားသော အဖွဲ့အစည်းများ

လူထုဝဟိုပြုစီမံကိန်းမတိုင်မီ ဤကျေးရွာတွင် ကျေးရွာဖွံ့ဖြိုးရေးအတွက် အစိုးရ (သို့) ရွာသားများကိုယ်တိုင် (သို့) စီမံကိန်းတစ်ခုခုမှ ဖွဲ့စည်းထားသည့် အဖွဲ့အစည်းများရှိပါသလား။

(၁) ----- (၃) -----
(၂) ----- (၄) -----

(ဈ) အထွေထွေအုပ်ချုပ်ရေး ဦးစီးဌာန (GAD) မှ မှတ်တမ်းတင်ထားခြင်း

ဤကျေးရွာသည် အထွေထွေအုပ်ချုပ်ရေး ဦးစီးဌာန (GAD) မှ မှတ်တမ်းတင်ထားမှု ရှိပါသလား။

မရှိပါ ရှိပါသည်

ကျေးရွာခေါင်းဆောင်

အမည် **ဦး ဗြဟ္မာ**

လက်မှတ် နေ့စွဲ **၁၁.၁၁.၂၀၁၇**

လူထုစည်းရုံးရေးမှူး

အမည် **ခေါ်စာအောင်**
လက်မှတ် နေ့စွဲ **၁၁.၁၁.၂၀၁၇**



၉.၂။ ဒုတိယနှစ် စီမံချက်စက်ဝန်းအချိန်ဇယား (ပုံစံ -၂)

ပုံစံ - ၀-၂ - စီမံကိန်းစက်ဝန်းအချိန်ဇယား (PC 2)

လမ်းညွှန်ရွာ - သက်ဆိုင်ရာလူထုဝင်ရောက်မှု/လက်ထောက်နှင့်ပညာရေးများမှ စီမံကိန်းစက်ဝန်းအဆင့်တင်ပို့ပြီးစီးတိုင်း ကျေးရွာနှင့် ကျေးရွာအုပ်စုအတွက် ပြည့်စုံစေရမည်။

စည်းရုံးရေးမှူး/ဝန်ထမ်း အမည် ဝိစိတောစာအေး သို့မဟုတ် မနု.စိ ၂၀၂၀.၁၂.၁၇

စက်ဝန်းအားအမှတ်ပြုပါ စက်ဝန်း(၁) စက်ဝန်း(၂) စက်ဝန်း(၃) စက်ဝန်း(၄) စက်ဝန်း(၅)

ပြင်ဆင်မှု/တိုင်း ဝဲ ရဲ့ မြို့နယ် မရပ်တောစီး ကျေးရွာအုပ်စု ဗြဲကြီး ကျေးရွာ ကမာဒါကျီ

စီမံကိန်းစက်ဝန်းအချိန်ဇယား	နေ့စွဲ		အစည်းအဝေးတွင်တက်ရောက်သူအရေအတွက်				အိမ်ထောင်စု %
	စတင်သည့်နေ့	ပြီးဆုံးသည့်နေ့	အမျိုးသားအရေအတွက်	အမျိုးသမီးအရေအတွက်	အိမ်ထောင်စုအရေအတွက်	လူမျိုးစုတက်ရောက်သူအရေအတွက်နှင့် လူမျိုးစုမပါမည့်	
၁။ ကျေးရွာစီမံကိန်း မိတ်ဆက်အစည်းအဝေး	၂၀၂၀.၁၂.၁၇	၂၀၂၀.၁၂.၁၇	၃၄	၂၀	၂၄	၂၁၇	၅၀.၄၅%
၂။ ကျေးရွာအုပ်စုကြီးစုစီမံချက်ရေးဆွဲခြင်းအစည်းအဝေး	၂၀၂၀.၁၂.၁၇	၂၀၂၀.၁၂.၁၇	၃၄	၂၀	၂၄	၂၁၇	၅၀.၄၅%
၃။ ကျေးရွာအုပ်စု လုပ်ငန်းဆောင်ရွက်ချက်အစည်းအဝေး	၂၀၂၀.၁၂.၁၇	၂၀၂၀.၁၂.၁၇	၂၅	၁၀	၃၆	၂၁၇	၅၀.၄၅%
၄။ မြို့နယ်အဆင့် စီမံကိန်းရေးဆွဲရေးနှင့် အကောင်အထည်ဖော်ရေးစက်ဝန်းစီမံကိန်း သုံးသပ်မှုအစည်းအဝေး			မလို	မလို	မလို		
၅။ မြို့နယ် စီမံကိန်းရေးဆွဲရေးနှင့် အကောင်အထည်ဖော်ရေး စက်ဝန်းစီမံကိန်းကို ရွာသို့ အသိပေးအကြောင်းကြားသည့် အစည်းအဝေး							
၆။ စီမံကိန်းကုသရေးဆွဲခြင်းအစည်းအဝေး							
၆.၁။ စီမံကိန်းကုသရေးဆွဲခြင်းအစည်းအဝေး							
၆.၂။ စီမံကိန်းကုသရေးဆွဲခြင်းအစည်းအဝေး							



၁၀။ ကျေးရွာဖွံ့ဖြိုးရေးဦးစီးဌာန (ပုံစံ-၃)

၁၀.၁။ ပထမနှစ်စက်ဝန်းကျေးရွာဖွံ့ဖြိုးရေးဦးစီးဌာန (ပုံစံ-၃)

ပုံစံ - ၃ - ၃ ကျေးရွာဖွံ့ဖြိုးရေး ဦးစီးဌာန (Form PC 3)

လယ်ဥယျာဉ်များ၊ အဆင့်(၃) ကျေးရွာမျှော်မှန်းချက်အစည်းအဝေး ပြီးဆုံးသောအခါ ကျေးရွာစီမံကိန်း အထောက်အကူပြု
ကော်မတီသည် လူထုစည်းရုံးရေးမှူးအကူအညီဖြင့် ဤပုံစံကိုပြည့်စုံအောင် ဖြည့်သွင်းရမည်။

လူထုစည်းရုံးရေးမှူး/ဝန်ထမ်း အမည် ဒေါ်မိမိစော

နေ့စွဲ ၂၀. ၃. ၂၇ စက်ဝန်းအား အမှတ်ဖြစ်ပါ (V) စက်ဝန်း(၁)
 စက်ဝန်း(၂) စက်ဝန်း(၃) စက်ဝန်း(၄)

ပြည်နယ်/တိုင်း ပဲခူး၊ ဖြူး၊ ဝောက်၊ ချိန်၊ ကျေးရွာအုပ်စု ပြိုင်၊ ကျေးရွာ ကုလင်

က။ အခက်အခဲအတားအဆီးများအားရွေးချယ်ခြင်း - ယခုလက်ရှိအခြေအနေတွင်
ဤကျေးရွာဖွံ့ဖြိုးတိုးတက်ရေးအတွက်
အဓိက အခက်အခဲအတားအဆီးများသည် မည်သည်များဖြစ်ပါသနည်း။ (အမျိုးသား/သမီး အနည်းဆုံးအခက်အခဲ ၅
ခုစီဖော်ပြပါ)

အမျိုးသား အဖွဲ့မှ တင်ပြသောအခက်အခဲအတားအဆီးများ	အမျိုးသမီး အဖွဲ့မှ တင်ပြသောအခက်အခဲအတားအဆီးများ
၁ ရေ (စတားကရေ၊ စားရေ)	၁ မီး (မေ့စားတိုင်မီး၊ မီးရောင်မီး၊ ရေအောက် ထဲ၊ လျှပ်စီးရေအောက်)
၂ လျှပ်စစ်မီး (ချက်ပြုတ်၊ ဖုန်း၊ အိမ်၊ သစ်တောပြုန်း)	၂ ရေ (ရေကွင်းခန်း၊ မီးစား၊ ချက်ပြုတ်၊ ရေစက်)
၃ စာကြည့်တိုက် (ဗဟုသုတအစည်း)	၃ ကမ်းပါးဖြို (အိမ်ပါး၊ ရေစက်)
၄ ကျေးရွာလမ်း (ခွံ့၊ ဝှက်၊ ဝှက်၊ ကျွန်း)	၄ လမ်း (မိုးကုတ်၊ ရေအောက်စား၊ ရွာအိမ်)
၅ ဆေး၊ ဓား၊ ခန်း (ကျန်းမာရေးဆရာ)	၅ ဝင်ငွေ (စာလုပ်အကူအညီ၊ ရေစက်)

ခ။ မျှော်မှန်းခြင်း - နောင်လာမည့် (၅)နှစ် အတွင်း ကျေးရွာဖွံ့ဖြိုးရေး မျှော်မှန်းလျာထားချက်များအား တင်ပြပါ။

အမျိုးသားအဖွဲ့မှ တင်ပြသောမျှော်မှန်းချက်များ	အမျိုးသမီးအဖွဲ့မှ တင်ပြသောမျှော်မှန်းချက်များ
၁ ဆေး ခန်း	၁ လျှပ်စစ်မီး
၂ မီး	၂ ရေပေါ်မူ
၃ စာကြည့်တိုက်	၃ ရေအောက်ဖြိုမူအဆင်ပြေ
၄ မီးသတ်ဏား	၄ ကမ္ဘာလမ်း၊ ကျွန်းကရစ် လမ်း
၅ ရေ / လမ်း	၅ စာလုပ်အကူအညီ



၈။ လူထုစီမံကိန်း၏ လာမည့် (၄) နှစ်အတွက် အကန့်အသတ်ခံသော ဦးစားပေး ဖွံ့ဖြိုးတိုးတက်မှု လုပ်ငန်း အစီအစဉ်များအားဖော်ပြပါ။

အဆင့်	ကျေးရွာအတွက် ဦးစားပေး ဖွံ့ဖြိုးတိုးတက်မှု လုပ်ငန်းစဉ်များ	အဆိုပြုသူ (အမျိုးသားများ/ အမျိုးသမီးများ/ အမျိုးသား+ အမျိုးသမီး)	ခန့်မှန်းကုန်ကျစရိတ်	အကျိုးစီးပွားခွင့်ရှိသူ ခန့်မှန်းခြေအရေအတွက်
၀	ရေပေးစေရေးနှင့် ရေလျှောင့်ကန်	က + မ	၃၁၀၀၀၀၀/-	၃၉၉
၂	ကျေးရွာခင်းဆက်ကျောက်ရွာလမ်း	က + မ	၅၅၀၀၀၀၀/-	၃၉၉
၃	ကျေးရွာစာကြည့်တိုက်	မ	၇၀၀၀၀၀/-	၃၉၉
၄	စေးအေးခန်း	က + မ	၁၄၄၀၀၀၀/-	၃၉၉
၅				၃၉၉

၉။ လူထုစီမံကိန်း၏ လာမည့် (၄) နှစ်အတွက် အကန့်အသတ်ခံသော ဦးစားပေး ဖွံ့ဖြိုးတိုးတက်မှု လုပ်ငန်း အစီအစဉ်များအားဖော်ပြပါ။

အဆင့်	ကျေးရွာအတွက် ဦးစားပေး ဖွံ့ဖြိုး တိုးတက်မှု လုပ်ငန်းစဉ်များ	အဆိုပြုသူ (အမျိုးသားများ/ အမျိုးသမီးများ/ အမျိုးသား+ အမျိုးသမီး)	အခန်းကဏ္ဍ
၀	လျှပ်စစ်မီး	က + မ	
၂			
၃			
၄			
၅			

ခေါင်းစောင်၊ ကျေးရွာစီမံကိန်းအထောက်အကူပြုကော်မီတီမှ အတည်ပြုသည်။

အမည် ဦး စအင် စအင် နှိုး လက်မှတ် [Signature] ၀၄.၅.၂၂ ခုနှစ်



၁၀.၂။ ဒုတိယနှစ်စက်ဝန်းကျေးရွာဖွံ့ဖြိုးရေးဦးစားပေးအစီအစဉ် (ပုံစံ-၃)

ပုံစံ - ၀ - ၃ ကျေးရွာဖွံ့ဖြိုးရေး ဦးစားပေးအစီအစဉ် (Form PC 3)

လက်ညှိုးရွက် အဆင့်(၃) ကျေးရွာမှော်မှန်ချက်အစည်းအဝေး ပြီးဆုံးသောအခါ ကျေးရွာစီမံကိန်း အထောက်အကူပြု ကော်မတီသည် လူထုစည်းရုံးရေးများအကူအညီဖြင့် ဤပုံစံကိုပြည့်စုံအောင် ဖြည့်သွင်းရမည်။	
လူထုစည်းရုံးရေးပူးပေါင်း အမည် <u>ပရိတ်ချာအေ.စီ</u>	
နေ့စွဲ <u>၁၂.၁၁.၂၀၁၇</u>	စက်ဝန်းအား အမှတ်ဖြစ်ပါ (√) <input type="checkbox"/> စက်ဝန်း(၁) <input type="checkbox"/> စက်ဝန်း(၂) <input type="checkbox"/> စက်ဝန်း(၃) <input type="checkbox"/> စက်ဝန်း(၄)
ပြည်နယ်/တိုင်း <u>မဲခွ်</u>	မြို့နယ်/မြို့နယ် <u>ကျေးရွာအုပ်စု</u> <u>၁၆၅</u> ၊ <u>ကျေးရွာ</u> <u>ကျစ်ချုံ</u>

က။ အစက်အခဲအတားအဆီးများအားဆွေးနွေးခြင်း - ယခုလက်ရှိအခြေအနေတွင်
ဤကျေးရွာဖွံ့ဖြိုးတိုးတက်ရေးအတွက်
အဓိက အစက်အခဲအတားအဆီးများသည် မည်သည့်များဖြစ်ပါသနည်း။ (အမျိုးသား/သမီး အနည်းဆုံးအစက်အခဲ ၅
ခုစီဖော်ပြပါ)

အမျိုးသား အဖွဲ့မှ တင်ပြသောအစက်အခဲအတားအဆီးများ	အမျိုးသမီး အဖွဲ့မှတင်ပြသောအစက်အခဲအတားအဆီးများ
၁။ လျှပ်စစ်ဓါတ် (ချွန်ချွန်၊ မဟာဂျေ၊ စာမီး၊ သစ်တောပျက်)	၁။ မြေ၊ မေ့ထား၊ ဝှိုင်းမြေ၊ မြေ၊ မြေ၊ မီး၊ စာမီး၊ စာမီး၊ မဟာဂျေ(ကုန်ကျ)
၂။ ဗဟုသုတ နည်းပါး	၂။ ရေတိုက်စား၊ သန့်ရှင်းရေး၊ က၊ မီး၊ မီး၊ မြေ (မီး၊ မီး၊ မီး၊ ရေ၊ ရေ)
၃။ မိုးရာသီတွင် ကျေးရွာလမ်း မြား (နွေ၊ မြေ၊ စာ)	၃။ ရေတိုက်စား၊ သန့်ရှင်းရေး၊ မြေ၊ မြေ
၄။ ကျန်းမာရေး၊ လူမှု ဖွံ့ဖြိုးမှု များ	၄။ ကျန်းမာရေး၊ လမ်း၊ မြား၊ မြေ၊ မြေ
၅။ မြေ၊ စား၊ စား၊ ရေ၊ ရေ	၅။ စား၊ စား၊ စား၊ စား၊ စား၊ စား၊ စား၊ စား

ခ။ မှော်မှန်ခြင်း - နောင်လာမည့် (၅) နှစ် အတွင်း ကျေးရွာဖွံ့ဖြိုးရေး မှော်မှန်လျာထားချက်များအား တင်ပြပါ။

အမျိုးသားအဖွဲ့မှ တင်ပြသောမှော်မှန်ချက်များ	အမျိုးသမီးအဖွဲ့မှ တင်ပြသောမှော်မှန်ချက်များ
၁။ စား၊ စား	၁။ လျှပ်စစ်ဓါတ်
၂။ မြေ	၂။ ရေ၊ ရေ
၃။ စား၊ စား၊ စား	၃။ ရေ၊ ရေ၊ စား၊ စား
၄။ မြေ၊ စား	၄။ ကျန်းမာရေး / ကျန်းမာရေး
၅။ စား၊ စား၊ စား	၅။ စား၊ စား၊ စား၊ စား

1



က။ လူထုစီမံကိန်း၏ လာမည့် (၄) နှစ်အတွက် အကျုံးဝင်သော ဦးစားပေး ဖွံ့ဖြိုးတိုးတက်မှု လုပ်ငန်း အစီအစဉ်များအားဖော်ပြပါ။

အဆင့်	ကျေးရွာအတွက် ဦးစားပေး ဖွံ့ဖြိုးတိုးတက်မှု လုပ်ငန်းစဉ်များ	အဆိုပြုသူ (အမျိုးသားများ/ အမျိုးသမီးများ/ အမျိုးသား+ အမျိုးသမီး)	ခန့်မှန်းကုန်ကျ စရိတ်	အကျိုးခံစားခွင့်ရှိသူ ခန့်မှန်းခြေ အရေအတွက်
၁	ကျေးရွာချွန်ဆောင်ရွက်ရေးအဖွဲ့	က + မ	၁၀၀၀၀၀	၃၆၉
၂	လှုပ်စစ်မီး	က + မ	-	၃၆၉
၃	စာပေအဖွဲ့	မ	၅၀၀၀၀	၃၆၉
၄	ဝိဇ္ဇာပေးချေ	က + မ	၃၄၄၀၀၀	၃၆၉
၅				

ဃ။ လူထုစီမံကိန်း၏ လာမည့် (၄) နှစ်အတွက် အကျုံးမဝင်သော ဦးစားပေး ဖွံ့ဖြိုးတိုးတက်မှု လုပ်ငန်း အစီအစဉ်များအားဖော်ပြပါ။

အဆင့်	ကျေးရွာအတွက် ဦးစားပေး ဖွံ့ဖြိုး တိုးတက်မှု လုပ်ငန်းစဉ်များ	အဆိုပြုသူ (အမျိုးသားများ/ အမျိုးသမီးများ/ အမျိုးသား+ အမျိုးသမီး)	အခန်းကဏ္ဍ
၁			
၂			
၃			
၄			
၅			

ခေါင်းဆောင်၊ ကျေးရွာစီမံကိန်းအထောက်အကူပြုကော်မတီမှ အတည်ပြုသည်။

အမည် ဦးမောင်စွယ်အောင် - လက်မှတ် နေ့စွဲ 11.10.17



၁၁။ ကျေးရွာအုပ်စုစီမံကိန်းလုပ်ငန်းခွဲရွေးချယ်ခြင်း (ပုံစံ-၄)

၁၁.၁။ ပထမနှစ်စက်ဝန်းကျေးရွာအုပ်စုစီမံကိန်းလုပ်ငန်းခွဲရွေးချယ်ခြင်း (ပုံစံ-၄)

ပုံစံ - ၈ - ၄ ကျေးရွာအုပ်စုစီမံကိန်းလုပ်ငန်းခွဲရွေးချယ်ခြင်းပုံစံ (Form PC 4)

လက်တွေ့ရွေးချယ် စီမံကိန်းလုပ်ငန်းခွဲရွေးချယ်ရာတွင် အထောက်အကူပြုရန်အတွက် ကျေးရွာအုပ်စု CF/TF ရှိ အကူအညီပေးသည့် ကျေးရွာစီမံကိန်းအင်တာနယ် လက်မှတ်ထုတ်ပေးပြီး အဆိုပါပုံစံအား ခြေရာကိုင်ခြင်းလုပ်ငန်းများ ပြုလုပ်သော ခြေရာကိုင်ခြင်းလုပ်ငန်းစဉ်တွင် ကျေးရွာအုပ်စုမှ ရွေးချယ်ထားသည့် ကျေးရွာအုပ်စုများတွင် TPIC သို့ ပေးပို့ရန်အတွက် မနက်စက်ကွဲအဖြစ် ထားရှိရမည်။ CF မှ ကျေးရွာအုပ်စုရွေးချယ်မှု စီမံကိန်းလုပ်ငန်းခွဲရွေးချယ်ရာ အတွက် အလုပ်အကိုင်ကို MLE သို့ ထည့်သွင်းရမည်။ (ယခုပုံစံစီမံကိန်းလုပ်ငန်းခွဲ မလုပ်ကိုင်သော ကျေးရွာများ ပါဝင်ပါသည်။)	
နေ့စွဲ ၂၀၂၂.၄.၂၈.၂၇.	စက်ဝန်းအားဖြင့် (✓) ထောက်ခံမှု(၁) ထောက်ခံမှု(၂) ထောက်ခံမှု(၃) ထောက်ခံမှု(၄)
မြို့နယ်/တိုင်း ပါး၊ ဗြူမယ် ပန်း၊ တောင်ကြီး	ကျေးရွာအုပ်စု ပြင်ကြီး၊ ကျေးရွာ၊ ရွာ၊ ရွာ

ကျေးရွာအမည်	အောက်ရွက်ပင် လုပ်ငန်းများ	အတိုင်အတာ (အမြင့်/အလျား/အနံ၊ အထူ/အထူ/အထူ)	မိနစ်/တိုက်ရိုက် အကွက်/အကွက် မီတာများ	အဆိုပြုကိုင်ပြသူ	ရွေးချယ်မှု အခြေအနေအထား			စုစုပေါင်း
					စီမံကိန်း ထည့်သွင်းမှု	ကျေးရွာမှ ထည့်သွင်းမှု	ရွေးချယ်မှု အခြေအနေအထား (စာဖြင့်/အဖြင့်/အဖြင့်/အဖြင့်)	
အထက်ပင်ကြီး ကျေးရွာ	လမ်းဖက်၊ ပြင်ပ၊ ကျေးရွာအုပ်စု၊ ကျေးရွာ	၃၅၀၀ ပေ x ၁၆၆	၅၀၇	<input type="checkbox"/> ကျေး <input type="checkbox"/> မ <input type="checkbox"/> ကျေး + မ	၃၀၀၀၀၀/			၃၀၀၀၀၀/
အောက်ပင်ကြီး ကျေးရွာ	ရွာအဝင် လမ်းပေါ် (မြို့ခံ ၂၃၅၅၅) ကျေးရွာအုပ်စု၊ ကျေးရွာ	၃၅၀၀ ပေ x ၁၆၆	၄၇၁	<input type="checkbox"/> ကျေး <input type="checkbox"/> မ <input type="checkbox"/> ကျေး + မ	၃၀၀၀၀၀/			၃၀၀၀၀၀/

1

အထက်ပင်ကြီး ကျေးရွာ	ရွာအဝင် လမ်းပေါ် (မြို့ခံ ၂၃၅၅၅) ကျေးရွာအုပ်စု၊ ကျေးရွာ	၃၅၀၀ ပေ x ၁၆၆	၄၇၁	<input type="checkbox"/> ကျေး <input type="checkbox"/> မ <input type="checkbox"/> ကျေး + မ	၃၀၀၀၀၀/			၃၀၀၀၀၀/
ရွေးချယ်ရေး ကျေးရွာ	အထက်ပင်ကြီး (ပျ. + ပျ.ကပါ)	ပျ. ၃၅၀ ပေ x ၁၆၆	၃၅၆	<input type="checkbox"/> ကျေး <input type="checkbox"/> မ <input type="checkbox"/> ကျေး + မ	၃၀၀၀၀၀/			၃၀၀၀၀၀/
အောက်ပင်ကြီး ကျေးရွာ	ရွာအဝင် လမ်းပေါ် (မြို့ခံ ၂၃၅၅၅) ကျေးရွာအုပ်စု၊ ကျေးရွာ	၃၅၀၀ ပေ x ၁၆၆	၄၇၁	<input type="checkbox"/> ကျေး <input type="checkbox"/> မ <input type="checkbox"/> ကျေး + မ	၃၀၀၀၀၀/			၃၀၀၀၀၀/

မူရင်း ကျေးရွာအုပ်စု စီမံကိန်းအင်တာနယ် ဥပဒေ အောက် လက်မှတ် မှတ်တိုင်
 - ရွေးချယ်ရေး အဖွဲ့
 - အောက်ပင်ကြီး

2



ပုံစံ - စ - င မြေအကျယ်အဝန်းမှိုင်းကောက်ယူခြင်းပုံစံ (Form PC-4)

လက်ညှိုးနှစ် နိုင်ငံခြားနှင့်အမျိုးသမီးများအားလုံး အကျဉ်းချုပ် ၀/၇၇၇/၈ အကျဉ်းချုပ် အကျဉ်းချုပ်အကျဉ်း နယ်လုပ်ငန်းစဉ် အချိန်ပိုင်း
 ဖြစ်ပေါ်စေခြင်းဖြစ်သည်။ ဤအစော ဖြစ်ပေါ်စေခြင်းဖြစ်သည်။ မြေအကျယ်အဝန်းမှိုင်းကောက်ယူခြင်း ၇၇၇ ဟု ခေါ်ဆိုခြင်းဖြစ်သည်။ မြေအကျယ်အဝန်းမှိုင်းကောက်ယူခြင်း ၀/၇၇၇
 မြေအကျယ်အဝန်းမှိုင်းကောက်ယူခြင်း မြေအကျယ်အဝန်းမှိုင်းကောက်ယူခြင်း မြေအကျယ်အဝန်းမှိုင်းကောက်ယူခြင်း မြေအကျယ်အဝန်းမှိုင်းကောက်ယူခြင်း

အကျဉ်းချုပ်အကျဉ်းချုပ်အကျဉ်းချုပ် ဝ/၇၇၇/၈
 ၂၀၁၇ ခုနှစ် ဇူလိုင်လ ၂၀ ရက်နေ့

မြေအကျယ်အဝန်းမှိုင်းကောက်ယူခြင်း(၁) နေရာ(၂) နေရာ(၃) နေရာ(၄)
 မြေအကျယ်အဝန်းမှိုင်းကောက်ယူခြင်း မြေအကျယ်အဝန်းမှိုင်းကောက်ယူခြင်း

မြေအကျယ်အဝန်းမှိုင်းကောက်ယူခြင်း	မြေအကျယ်အဝန်းမှိုင်းကောက်ယူခြင်း	မြေအကျယ်အဝန်းမှိုင်းကောက်ယူခြင်း (အကျယ်အဝန်းမှိုင်းကောက်ယူခြင်း)	မြေအကျယ်အဝန်းမှိုင်းကောက်ယူခြင်း (အကျယ်အဝန်းမှိုင်းကောက်ယူခြင်း)	မြေအကျယ်အဝန်းမှိုင်းကောက်ယူခြင်း	မြေအကျယ်အဝန်းမှိုင်းကောက်ယူခြင်း		
					မြေအကျယ်အဝန်းမှိုင်းကောက်ယူခြင်း	မြေအကျယ်အဝန်းမှိုင်းကောက်ယူခြင်း	မြေအကျယ်အဝန်းမှိုင်းကောက်ယူခြင်း
မြေအကျယ်အဝန်းမှိုင်းကောက်ယူခြင်း	မြေအကျယ်အဝန်းမှိုင်းကောက်ယူခြင်း	၄၀၀ မ x ၃၀၀ မ	၂၂၅	၀ ကျား ၀ မ ၀ ကျား + မ	၃၀၀၀၀၀၀	၂၀၀၀၀၀၀၀	၃၀၀၀၀၀၀
မြေအကျယ်အဝန်းမှိုင်းကောက်ယူခြင်း	မြေအကျယ်အဝန်းမှိုင်းကောက်ယူခြင်း	၃၀၀၀ / ၂၈	၁၀၇	၀ ကျား ၀ မ ၀ ကျား + မ	၃၀၀၀၀၀၀	၂၀၀၀၀၀၀၀	၃၀၀၀၀၀၀

				၀ ကျား ၀ မ ၀ ကျား + မ			
				၀ ကျား ၀ မ ၀ ကျား + မ			
				၀ ကျား ၀ မ ၀ ကျား + မ			

မူဝါဒ မြေအကျယ်အဝန်းမှိုင်းကောက်ယူခြင်း အဖွဲ့ နယ်လုပ်ငန်း စာရင်း

ဦးကျော်ဝင်းထွန်း - ၂၀၁၇
 ဒေါ်အေးဝင်းမြ - ၀၈

2



၁၁.၂။ ဒုတိယနှစ်စက်ဝန်းကျေးရွာအုပ်စုစီမံကိန်းလုပ်ငန်းခွဲရွေးချယ်ခြင်း (ပုံစံ-၄)

ပုံစံ - ၀ - ၄ ကျေးရွာအုပ်စုစီမံကိန်းလုပ်ငန်းခွဲရွေးချယ်ခြင်းပုံစံ (Form PC-4)

လက်ညွှန်များ စီမံကိန်းလုပ်ငန်းခွဲရွေးချယ်မှုအရင်းအမြစ်များကို အကျဉ်းချုပ်ဖော်ပြချက်တွင် ကျေးရွာအုပ်စု CF/FF တို့၏ အကူအညီရယူ၍ ကျေးရွာစီမံကိန်းအောက်ခံဘက်မှ လက်မှတ်ရေးထိုးရာတွင် အတည်ပြုရမည်။ ဤပုံစံတွင် ပြင်ဆင်ရာတွင် ကျေးရွာအုပ်စု၏ ပြည်တွင်းစီမံကိန်းအတွက် အောက်ဆက်တွဲအဖြစ် ကျေးရွာအုပ်စုရွေးချယ်မှု၏ စီမံကိန်းလုပ်ငန်းခွဲရွေးချယ်မှု အရင်းအမြစ်များကို MIS သို့ ထည့်သွင်းရမည်။ (ယခုစီမံကိန်းလုပ်ငန်းခွဲ ရွေးချယ်နိုင်သော ကျေးရွာများ ဖော်ပြပါ။)

ကျေးရွာစီမံကိန်းလုပ်ငန်းခွဲရွေးချယ်မှုအရင်းအမြစ် ဖော်ပြချက်ပုံစံ (၇၄)

နေ့စွဲ 13.11.17

ပြည်နယ်/တိုင်း ဝဲချီ၊ မြို့နယ် ယဟီတောင်မြစ်

ကျေးရွာအမည်	စောင့်ရှောက်မည့် လုပ်ငန်းများ	အတိုင်အတာ (အပြန်အလှန် အရေအတွက် သေည့်ခြင်း)	ခန့်မှန်း တိုက်ရိုက် အကျိုးခံစားခွင့် ရှိသူများ	အဆိုပြုတင်ပြသူ	စီမံကိန်း ထည့်သွင်းမှု		စီမံကိန်းကျရောက် အခြားထည့်သွင်းမှု (ဖော်ပြ ထည့်သွင်းမှု အမည်)	စုစုပေါင်း
					ကျေးရွာမှ ထည့်သွင်း	စီမံကိန်း ထည့်သွင်းမှု		
အာယသံမဏိ	ကျေးရွာအုပ်စုအောက် ကွန်ကရစ် ဘရီးယာ	၂ (3000x ၂-၆'x ၆')	1439	<input type="checkbox"/> ကျေး <input checked="" type="checkbox"/> ပု <input type="checkbox"/> ကျေး+ ပု		၂1100000		၂1100

မြို့နယ်စီမံကိန်းဦးစီးဌာန၊ ယဟီတောင်မြစ်

ဒုတိယစီမံကိန်းအဖွဲ့

အဖွဲ့ဝင် ၁၃.11.17

အဖွဲ့ဝင် ၁၃.11.17



၁၂။ အစည်းအဝေးမှတ်တမ်းများ

ကခရင်းအစည်းအဝေးမှတ်တမ်း (ကရဒ်စုံကျေးရွာ)

ဖွဲ့စည်းပုံ - ယနီစောစော

အဖွဲ့ဝင် - ဝဏ္ဏီ

ကျေးရွာအစည်း - ကရဒ်စုံ

ကခရင်းအစည်းအဝေးရက်စွဲ၊ ယနေ့နေ့စွဲ - ၁၃၊ ဇူလိုင်လ (ကရဒ်စုံ)

ကခရင်းအစည်းအဝေးကျင်းပရက်စွဲ - က (၃၄) + ခ (၁၁) = ၅၂ ဦး

ရက်စွဲ - ၂၂. ၁၁. ၂၀၁၇

အစည်းအဝေးအစတစ်ချိန် - ၂:၀၀ PM

မှတ်တမ်းတင်သူ - ဒေါ်အေးအေးနီ၊ ငါ

ထုတ်ဖော်သူ - ဒေါ်အေးအေးနီ၊ ငါ

အကြောင်းအရာ - ပထမအကြိမ်ကခရင်းအစည်းအဝေး

- ပထမအကြိမ်ကခရင်းအစည်းအဝေးမှတ်တမ်းဖွဲ့စည်းပြီး ကျေးရွာကုန်ကြေးငွေမှ အစီအစဉ်ဆောင်ရွက်
- နှစ်စဉ် ဖြစ်ဆောင် ၁၅ ချက်ကို မေးမြန်းခြင်းဖြင့် ကျေးရွာအစည်းအဝေး
- ကျေးရွာအစည်းအဝေး ၅ ချက်၊ အချို့သမားကွင်းဆောင်ရည်
- ဝေဖန်အကြံပြုပေးခြင်းဖြင့် ကျေးရွာအစည်းအဝေး
- ပုဂ္ဂလိကနှင့် စောင့်ရှောက်ထိန်းသိမ်းရေး အဖွဲ့အစည်းများဖွဲ့စည်းခြင်း
- ကျေးရွာအစည်းအဝေး ဖွဲ့စည်းရေး အဖွဲ့အစည်း ဖွဲ့စည်းခြင်း
- ကျေးရွာအစည်းအဝေး (ကျေးရွာအစည်းအဝေးအဖွဲ့အစည်း)
- အစည်းအဝေးကို ဂုဏ်ထူးဆောင် ဖြစ်စေရန်



ကလေးကလေးအဖွဲ့တစ်ဖွဲ့ (ကရင်ခွဲ)

ဖို့.ရမတ် - ယိုးတောင်း

ဒုဗိုလ် - ဝဲကြီး

ကျေးဇူးတင်အဖွဲ့ - ကရင်ခွဲ

ကလေးကလေးအဖွဲ့တစ်ဖွဲ့ - ဘုန်းကြီးကျောင်း (ကရင်ခွဲ)

ကလေးကလေးအဖွဲ့တစ်ဖွဲ့ - က (၃၄) + ဖ (၁၈) = ၅၂ ဦး

ရက်စွဲ - ၁၁.၁၁.၂၀၁၇

အချိန် - ၃:၀၀ pm

ဗဟိုအဖွဲ့တစ်ဖွဲ့ - ခေါ်စားရေးဦးစီးဌာန

အဖွဲ့ဝင်များ - အခြားအဖွဲ့ဝင် ၇ ဦး၊ အခြားအဖွဲ့ဝင် ၂ ဦး

အကြောင်းအရာ - နယ်လှည့်အဖွဲ့ဝင်များအား

- PRA Tools ၆ ခုကို ချွတ်ဆေးခြင်း၊ အသုံးပြုခြင်း
- ဖွဲ့စည်းပုံ၊ ဖွဲ့စည်းပုံ အခြေခံ အဖွဲ့အစည်း
- PRA Tools အသုံးပြုခြင်း နှင့် ရည်ရွယ်ချက် တွင် အသုံးပြုခြင်း
- ဦးစားပေးအဖွဲ့တစ်ဖွဲ့ နှင့် နယ်လှည့်အဖွဲ့တစ်ဖွဲ့ကို အသုံးပြုခြင်း
- ကျေးဇူးတင်အဖွဲ့တစ်ဖွဲ့၏ အဖွဲ့ဝင်များကို အသုံးပြုခြင်း

ကြေးငွေ -

- ကော်မတီဝင်များအား အစားထိုးပေးခြင်းဖြင့် ပေးပို့ခြင်း
- "ကျေးဇူးတင်အဖွဲ့တစ်ဖွဲ့ ဖွဲ့စည်းခြင်း" ဟု ခေါ်ဝေါ်ခြင်း ဖြစ်ပါသည်။

ပထမဦးစွာ ဝန်ထမ်းများ နှင့် အဖွဲ့ဝင်များအား အသုံးပြုခြင်း

အထိရောက်စေရန်အတွက် အဖွဲ့ဝင်များ၏ အဖွဲ့ဝင်များ နှင့် ပူးပေါင်းအသုံးပြုခြင်း

- အဖွဲ့ဝင်များအား အသုံးပြုခြင်း



၁၃။ ကဏ္ဍအလိုက်ဦးစားပေးဖွံ့ဖြိုးရေးလုပ်ငန်းစဉ်များ(ပုံစံ-၄ နောက်ဆက်တွဲ)

၁၃.၁။ ပထမနှစ်စက်ဝန်းကဏ္ဍအလိုက်ဦးစားပေးဖွံ့ဖြိုးရေးလုပ်ငန်းစဉ်များ(ပုံစံ-၄ နောက်ဆက်တွဲ)

နောက်ဆက်တွဲ (၄) မြားနားသောအပိုင်းများအတွက် ဦးစားပေးဖွံ့ဖြိုးရေးလုပ်ငန်းစဉ် အနှစ်ချုပ်

မူရင်းအား VPSC တွင်ထားရှိရပါသည်။အခြားဌာနများနှင့် ညှိနှိုင်းရန်အတွက် မိတ္တူအား TPIC သို့ ပို့ရပါမည်။ MIS Data အနေဖြင့် သွင်းရန်မလိုအပ်ပါ။

	အဆင့်	လုပ်ငန်း	မည်သည့်ဦးစားပေးလဲ	ကျေးရွာမှတာဝန်ခံသူ(သို့)အုပ်စု
အခြေခံအောက်ဆင်း	၁	ကျေးရွာအုပ်စုအားလုံးအတွက်	<input checked="" type="checkbox"/> ကျေးရွာ	မိမိ/ရွာအုပ်စု
	၂	ရွာအုပ်စု	<input type="checkbox"/> ကျေးရွာ	၂
	၃		<input type="checkbox"/> ကျေးရွာ	
	၄		<input type="checkbox"/> ကျေးရွာ	
	၅		<input type="checkbox"/> ကျေးရွာ	
အသက်မွေးဝမ်းကျောင်း/ပိုင်ပိုင်ရေး	၁		<input type="checkbox"/> ကျေးရွာ	
	၂		<input type="checkbox"/> ကျေးရွာ	
	၃		<input type="checkbox"/> ကျေးရွာ	
	၄		<input type="checkbox"/> ကျေးရွာ	
	၅		<input type="checkbox"/> ကျေးရွာ	
ကျန်းမာရေးနှင့် အဟာရ	၁	ရေပေးစနစ်နှင့် ရေလျှော့စနစ်	<input checked="" type="checkbox"/> ကျေးရွာ	မိမိ/ရွာအုပ်စု
	၂	ကျန်းမာရေး	<input type="checkbox"/> ကျေးရွာ	၂
	၃		<input type="checkbox"/> ကျေးရွာ	
	၄		<input type="checkbox"/> ကျေးရွာ	
	၅		<input type="checkbox"/> ကျေးရွာ	
ပညာရေး	၁	ကျေးရွာစာကြည့်တိုက်	<input checked="" type="checkbox"/> ကျေးရွာ	မိမိ/ရွာအုပ်စု
	၂	အားပေးရေး	<input type="checkbox"/> ကျေးရွာ	
	၃		<input type="checkbox"/> ကျေးရွာ	
	၄		<input type="checkbox"/> ကျေးရွာ	
	၅		<input type="checkbox"/> ကျေးရွာ	
အခြား	၁		<input type="checkbox"/> ကျေးရွာ	
	၂		<input type="checkbox"/> ကျေးရွာ	
	၃		<input type="checkbox"/> ကျေးရွာ	
	၄		<input type="checkbox"/> ကျေးရွာ	
	၅		<input type="checkbox"/> ကျေးရွာ	



၁၃.၂။ ဒုတိယနှစ်စက်ဝန်းကဏ္ဍအလိုက်ဦးစားပေးဖွံ့ဖြိုးရေးလုပ်ငန်းစဉ်များ(ပုံစံ-၄ နောက်ဆက်တွဲ)

နောက်ဆက်တွဲ (၄) ခြားနားသောအပိုင်းများအတွက် ဦးစားပေးဖွံ့ဖြိုးရေးလုပ်ငန်းစဉ်
 အနှစ်ချုပ်
 မူရင်းအား VPSIC တွင်ထားရှိရပါသည်။ ခြားနားမှုများနှင့် ညှိနှိုင်းရန်အတွက် မိတ္တူအား TPIC သို့ ပို့ရပါမည်။ MIS Data
 အခမဲ့ဖြင့်သွင်းရန်မလိုအပ်ပါ။

အစဉ်	အစဉ်	လုပ်ငန်း	မည်သည့်ဦးစားပေးလိမ့်မည်	ကျေးဇူးတင်အပ်သည့်(သို့)အုပ်စု	ပြင်ပမှမည်သည့်အောက်ဖွဲ့မလိမ့်မည်
အခြေခံအဆောက်အအုံ	၀	ကျေးရွာအုပ်စုအောက်ဖွဲ့အခြေခံအဆောက်အအုံ	<input checked="" type="checkbox"/>	ကျေးရွာအုပ်စု	
	၂	အခြေခံအဆောက်အအုံ	<input checked="" type="checkbox"/>	ကျေးရွာအုပ်စု	
	၃		<input type="checkbox"/>	ကျေးရွာအုပ်စု	
	၄		<input type="checkbox"/>	ကျေးရွာအုပ်စု	
	၅		<input type="checkbox"/>	ကျေးရွာအုပ်စု	
သက်မွေဝမ်းကွဲအဖွဲ့အစည်း	၀		<input type="checkbox"/>	ကျေးရွာအုပ်စု	
	၂		<input type="checkbox"/>	ကျေးရွာအုပ်စု	
	၃		<input type="checkbox"/>	ကျေးရွာအုပ်စု	
	၄		<input type="checkbox"/>	ကျေးရွာအုပ်စု	
	၅		<input type="checkbox"/>	ကျေးရွာအုပ်စု	
ကျွမ်းကျင်ရေးနှင့် အဟာရ	၀	ကျွမ်းကျင်ရေးနှင့် အဟာရ	<input checked="" type="checkbox"/>	ကျေးရွာအုပ်စု	
	၂		<input type="checkbox"/>	ကျေးရွာအုပ်စု	
	၃		<input type="checkbox"/>	ကျေးရွာအုပ်စု	
	၄		<input type="checkbox"/>	ကျေးရွာအုပ်စု	
	၅		<input type="checkbox"/>	ကျေးရွာအုပ်စု	
ပညာရေး	၀		<input type="checkbox"/>	ကျေးရွာအုပ်စု	
	၂		<input type="checkbox"/>	ကျေးရွာအုပ်စု	
	၃		<input type="checkbox"/>	ကျေးရွာအုပ်စု	
	၄		<input type="checkbox"/>	ကျေးရွာအုပ်စု	
	၅		<input type="checkbox"/>	ကျေးရွာအုပ်စု	
အခြား	၀	ကျွမ်းကျင်ရေးနှင့် အဟာရ	<input checked="" type="checkbox"/>	ကျေးရွာအုပ်စု	
	၂		<input type="checkbox"/>	ကျေးရွာအုပ်စု	
	၃		<input type="checkbox"/>	ကျေးရွာအုပ်စု	
	၄		<input type="checkbox"/>	ကျေးရွာအုပ်စု	
	၅		<input type="checkbox"/>	ကျေးရွာအုပ်စု	



ကျေးရွာဖွံ့ဖြိုးရေးစီမံချက်အရည်အသွေးထိန်းချုပ်မှု(Checklist for VDP)

VDP အရည်အသွေးထိန်းချုပ်မှု

ထိန်းချုပ်သူ-	ရက်စွဲ-	ရွာ-	VDP ရက်စွဲ-
			မြို့နယ်-
			ကျေးရွာအုပ်စု-

(၁) VDP စာရွက်စာတမ်းပြီးဆုံးမှုကိုစစ်ဆေးပါ။ (OM အရ)

- မျက်နှာဖုံး (အဖုံး)
- မာတိကာ
- ကျေးရွာအခြေခံ Data
- PSA အကျဉ်းချုပ်နှင့် PRA လုပ်ငန်းစဉ်
- အမျိုးသား/အမျိုးသမီးအဖွဲ့များ၏ အခက်အခဲများ
- ကျေးရွာမျှော်မှန်းချက် (ဆွေးနွေးချက်ရလဒ်)
- အမျိုးသား/အမျိုးသမီးအဖွဲ့များသဘောတူထားသည့် နောင်လေးနှစ်အတွက် ဦးစားပေးလုပ်ငန်းများစာရင်း (အခြေခံအဆောက်အအုံ၊ အသက်မွေးမှု၊ ပညာရေး၊ လူမှုရေးထိန်းသိမ်းမှု.....)

နောက်ဆက်တွဲများ-

- လူမှုရေးအကဲဖြတ်မှု စာရွက်စာတမ်းခါတ်ပုံနှင့် PRA လုပ်ငန်းစဉ် (ဖြစ်နိုင်လျှင်)မြေပုံများပါရမည်၊ စည်းစိမ်ပိုင်ဆိုင်မှုအဆင့်၊ vennပုံ...
- ကျေးရွာစီမံကိန်းရေးဆွဲရေးအစည်းအဝေးမိတ္တူ
- ကျေးရွာ၏အချက်အလက် (PC 1 ပုံစံ)
- ကျေးရွာမျှော်မှန်းချက်

(၂) လူမှုရေးအကဲဖြတ်မှုအရည်အသွေးနှင့် VDP စစ်ဆေးပါ။

- VDP တွင်ပါဝင်သောဦးရေ (အမျိုးသား/အမျိုးသမီး)-
- လူမှုရေးအကဲဖြတ်မှုအရည်အသွေးနှင့် VDP အတွက် ရက်ပေါင်း-
- PRA ပစ္စည်းများအသုံးပြုသည့် အရေအတွက်-
- ပါဝင်သောဦးရေနှင့် လုပ်ငန်းများမှတ်တမ်းတင်ခြင်း (အစည်းအဝေးမှတ်တမ်း၊ အဖွဲ့ခါတ်ပုံ၊ တိုင်းရင်းသားအနည်းစုနှင့် ထိခိုက်လွယ်သောအဖွဲ့များ)
 - အလွန်ကောင်း
 - ကောင်း
 - ညံ့
- လုပ်ငန်းများမှတ်တမ်းတင်ခြင်းနှင့် အမျိုးသမီးအဖွဲ့အစည်းအဝေး၏ရလဒ် အားခွဲခြားပေးထားသလား။
 - ရှိ
 - မရှိ
- စီမံကိန်းအရေအတွက် (အမျိုးသား/အမျိုးသမီးရွေးချယ်မှုအရေအတွက်)-
 - PRAနှင့်သက်ဆိုင်သောအခြားစီမံကိန်းအရေအတွက် (အမျိုးသား/အမျိုးသမီးရွေးချယ်မှုအရေအတွက်)-



လူထုဗဟိုပြုစီမံကိန်း

ကျေးလက်လူထုအခြေပြု၊ ဖွံ့ဖြိုးမှုကိုတိုးရှေးရှု

လူထုဗဟိုပြုစီမံကိန်း၊ သိပ္ပံလမ်းနှင့် ဆုတောင်းပြည့်ဘုရားလမ်းထောင့်၊ ကြခတ်ရပ်ကွက်ပန်းတောင်းမြို့နယ်၊
ပဲခူးတိုင်းဒေသကြီး၊ ရုံးဖုန်း ၀၉- ၄၂၂၃၉၅၅၇၂ www.cdd.drdmyanmar.org