

ပြည်ထောင်စုသမ္မတ မြန်မာနိုင်ငံတော်အစိုးရ
စိုက်ပျိုးရေး၊ မွေးမြူရေးနှင့် ဆည်မြောင်းဝန်ကြီးဌာန
ကျေးလက်ဒေသဖွံ့ဖြိုးရေးဦးစီးဌာန



National Community Driven Development Project

လူထုဗဟိုပြုစီမံကိန်း



ကျော့တိုးကျေးရွာ ထိကလေးကျေးရွာအုပ်စု၊ ကော့ကရိတ်မြို့နယ်၊ ကရင်ပြည်နယ်
ကျေးရွာဖွံ့ဖြိုးရေးအစီအစဉ်
၂၀၁၉ ခုနှစ်

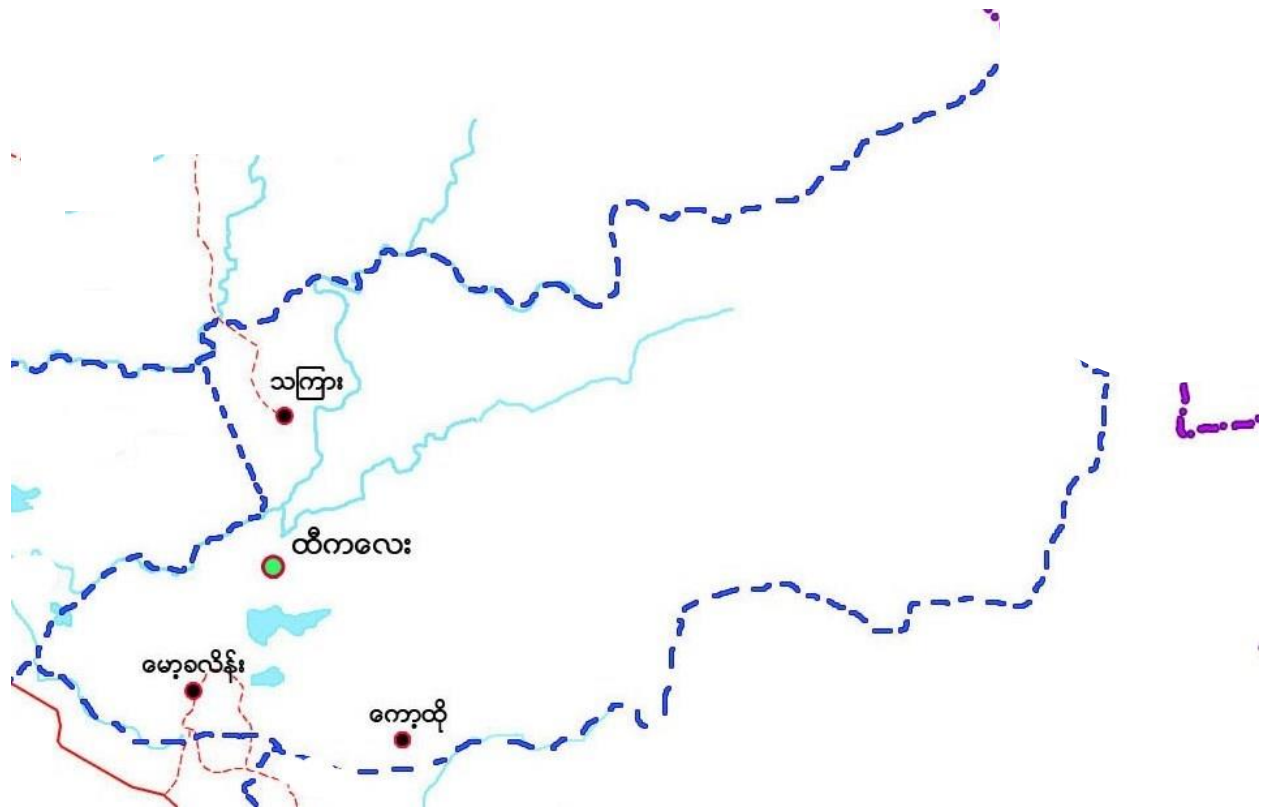
မာတိကာ

အကြောင်းအရာ	စာမျက်နှာ
၁။ ကော့ကရိတ်မြို့နယ် အခြေပြမြေပုံ	၂
၂။ ကျေးရွာအုပ်စု အခြေပြမြေပုံ	၃
၃။ ထီးကလေးကျေးရွာအုပ်စုတွင်ပါဝင်သော ကျေးရွာများစာရင်း	၃
၄။ ကျေးရွာသမိုင်းကြောင်း နှင့် ကျေးရွာအခြေခံ အချက်အလက်များ	
၄.၁။ ကျေးရွာသမိုင်းကြောင်း	၄
၄.၂။ ကျေးရွာရှိ အိမ်ခြေ၊ အိမ်ထောင်စုနှင့် လူဦးရေ	၅
၄.၃။ တိုင်းရင်းသားလူမျိုးစုများ ဦးရေ	၅
၄.၄။ ထိခိုက်လွယ်သောအိမ်ထောင်စုများအရေအတွက်	၅
၄.၅။ ကျေးရွာတွင်းရှိအထောက်ပံ့ရရှိနိုင်သော အဆောက်အအုံများ	၅
၄.၆။ ကျေးရွာသူ/သားများ၏ အဓိက စီးပွားရေးလုပ်ငန်းများ	၅
၄.၇။ ကျေးရွာတွင်းပိုင်ဆိုင်မှု၊ မြေယာဧရိယာနှင့် သဘာဝသယံဇာတများ	၅
၄.၈။ ကျေးရွာတွင်းအခြားသက်ဆိုင်သော သတင်းအချက်အလက်များ.....	၅
၅။ လူထုပူးပေါင်းပါဝင်သော လူမှုဆန်းစစ်ခြင်းနှင့် အကဲဖြတ်ခြင်းလုပ်ငန်းစဉ် အကျဉ်းချုပ်ဇယား	၆
၆။ ကျေးရွာဖွံ့ဖြိုးရေးအစီအစဉ်အတွက်အသုံးပြုသော PRA Tool တစ်ခုချင်းစီ၏ သုံးသပ်ချက်များ	
၆.၁။ ကျေးရွာလူမှုရေးနှင့် အရင်းအမြစ်ပြမြေပုံ (Social and Resource Map)	၇-၈
၆.၂။ ရာသီခွင်ပြ-ပြက္ခဒိန် (Seasonal Calendar)	၉-၁၀
၆.၃။ ဥစ္စာနေကြွယ်ဝမှုအဆင့်သတ်မှတ်ခြင်း (Wealth Ranking)	၁၁-၁၂
၆.၄။ ကျား-မ ပင့်ကူအိမ်သုံးသပ်ခြင်း (Spider Diagram)	၁၃-၁၄
၆.၅။ ပိုင်ဆိုင်မှုသုံးသပ်ခြင်း (Asset Mapping)	၁၅-၁၇
၆.၆။ အဖွဲ့အစည်းချိတ်ဆက်မှုဇယား (Venn diagram)	၁၈-၁၉
၇။ ကော်မတီဝင်များရွေးချယ်ခြင်းနှင့်ကျေးရွာဖွံ့ဖြိုးရေးအစီအစဉ်ဆောင်ရွက်မှု မှတ်တမ်းဓါတ်ပုံ	၂၀
၈။ ကျေးရွာကော်မတီဝင်များစာရင်း	၂၁
၉။ ကျေးရွာအခြေခံအချက်အလက် ပုံစံ ၁ - ၁ (PC - 1)	၂၂-၂၅
၁၀။ စီမံကိန်းစက်ဝန်းအချိန်ဇယား ပုံစံ ၁ - ၂ (PC - 2)	၂၆
၁၁။ ကျေးရွာဖွံ့ဖြိုးရေးဦးစားပေးအစီအစဉ် ပုံစံ ၁ - ၃ (PC - 3)	၂၇-၂၉
၁၂။ ကျေးရွာပထမအကြိမ်၊ ဒုတိယအကြိမ် အစည်းအဝေးမှတ်တမ်း	၃၀
၁၃။ ကဏ္ဍအလိုက်အနှစ်ချုပ်ဇယား	၃၁-၃၂

၁။ ကော့ကရိတ်မြို့နယ် အခြေပြမြေပုံ



၂။ ထီးကလေးကျေးရွာအုပ်စုအခြေပြမြေပုံ



၃။ ထီးကလေးကျေးရွာအုပ်စုတွင် ပါဝင်သော ကျေးရွာများစာရင်း

စဉ်	ကျေးရွာအမည်	အိမ်ထောင်စု	ကျား	မ	လူဦးရေပေါင်း
၁။	ထီးကလေး	၁၄၂	၅၁၉	၄၉၅	၁၀၁၄
၂။	သကြားရွာ	၁၁၇	၃၉၁	၃၇၆	၇၆၇
၃။	ကော့ခလိ	၁၆၀	၄၉၉	၅၁၁	၁၀၁၀
၄။	ကော့တိုး	၁၂၉	၄၈၈	၄၃၅	၉၂၃

၄။ ကျေးရွာသမိုင်းကြောင်း နှင့် ကျေးရွာအခြေခံ အချက်အလက်များ

၄.၁။ ကော့တိုးကျေးရွာ၏ ကျေးရွာသမိုင်းကြောင်း

ရှေးယခင်က အိမ်ခြေ (၆) လုံးမျှသာရှိခဲ့သော ကျေးရွာဖြစ်ပြီး အိမ်ခြေ (၇) လုံးမပြည့်၍ စေတီ ကျောင်း တည်ဆောက်၍ မရခဲ့ပါ။ သို့ဖြစ်၍ တစ်ခြားရွာမှ အိမ်ခြေတစ်လုံးရှာဖွေခဲ့ရသည်။ တောကို ဝိုင်းပြီးအလယ်မှာပဲ လူအများနေထိုင်ခဲ့ကြသည်။ ဒါကြောင့် ရွာကို ကော့တိုး ရွာဟုအမည်ပေးခဲ့သည်။ ယခုအချိန်တွင် လူဦးရေ နှင့် အိမ်ခြေများလည်း တိုးလာခဲ့သည်။ ယခင်က KNU တည်ဆောက်ထားသော စာသင်ကျောင်းသာ ရှိခဲ့သော်လည်း ယခုအချိန်တွင် အစိုးရကျောင်း တည်ရှိခဲ့သည်မှာ (၅) နှစ်တာကာလပင် ရှိခဲ့ပြီဖြစ်ပါသည်။ ကျောင်းဆောင်သစ်ကိုလည်း အစိုးရ မှဖော်ဆောင်ပေးခဲ့ပြီဖြစ်ပါသည်။ လမ်းပိုင်းဆက်သွယ်ရေးအပိုင်းမှာတော့ အားနည်းချက်များ ရှိနေသေးပါသည်။ မိမိတို့ကျေးရွာအနေဖြင့် လွန်ခဲ့သော နှစ်ပေါင်း ၁၀၀ ကျော် ၂၀၀ ခန့်က ဒုက္ခအများအပြားလည်း ကြုံတွေ့ခဲ့ရပါသေးသည်။

၄.၂။ ကျေးရွာရှိ အိမ်ခြေ၊ အိမ်ထောင်စုနှင့် လူဦးရေ

ကော့တိုးကျေးရွာတွင် အိမ်ထောင်စု (၁၂၉) စု ရှိပါသည်။ ကျေးရွာအတွင်းနေ ထိုင်သောလူဦးရေမှာ အမျိုးသား (၄၄၈)ဦး၊ အမျိုးသမီး (၄၃၅)ဦး၊ စုစုပေါင်း (၈၈၃)ဦးရှိပါသည်။ ယခုအိမ်ထောင်စုနှင့် လူဦးရေစာရင်းမှာ ၂၀၁၈ခုနှစ်၊ ဇွန်လတွင် ကောက်ထားသောစာရင်းဖြစ်ပါသည်။

၄.၃။ တိုင်းရင်းသားလူမျိုးစုများ ဦးရေ

ကော့တိုးကျေးရွာတွင်နေထိုင်သော တိုင်းရင်းသားလူမျိုးစုများမှာ ကရင်နှင့် မွန်လူမျိုးတို့ဖြစ်ပါသည်။ ကရင်လူမျိုး (ပိုးကရင်) အိမ်ထောင်စု (၁၂၉) စုတွင် အမျိုးသား (၄၄၈)ဦးနှင့် အမျိုးသမီး (၄၃၅)ဦး စုစုပေါင်း (၈၈၃)ဦး ရှိပါသည်။

၄.၄။ ထိခိုက်လွယ်သောအိမ်ထောင်စုများအရေအတွက်

ကော့တိုးကျေးရွာတွင် သက်ကြီးရွယ်အို (၆၅နှစ် နှင့် အထက်) (၃၀)ဦး၊ မသန်စွမ်း (၁၁) ဦးတို့ရှိပါသည်။

၄.၅။ ကျေးရွာတွင်းရှိအထောက်အပံ့ရရှိနိုင်သော အဆောက်အအုံများ

ကော့တိုးကျေးရွာတွင် မူလတန်းကျောင်း (၁)ကျောင်း၊ ဘုန်းကြီးကျောင်း (၁)ကျောင်း၊ စေတီတို့ရှိပါသည်။

၄.၆။ ကျေးရွာသူ/သားများ၏ အဓိက စီးပွားရေးလုပ်ငန်းများ

ရွာသူ/သားများ၏ အဓိကစီးပွားရေးမှာ စိုက်ပျိုးရေးလုပ်ငန်းဖြစ်ပါသည်။ စိုက်ပျိုးရေးတွင် လယ်စိုက်ပျိုးလုပ်ကိုင်သူနှင့် ဥယျာဉ်စိုက်ပျိုးသူများဖြစ်ပါသည်။

၄.၇။ ကျေးရွာတွင်းပိုင်ဆိုင်မှု၊ မြေယာဧရိယာနှင့် သဘာဝသယံဇာတများ

လယ်/ယာမြေ၊ ဥယျာဉ်ခြံ၊ လက်တွန်းထွန်စက်၊ ကား၊ မော်တော်ဆိုင်ကယ်၊ အသေးစားအိမ်ဆိုင်များ၊ ထော်လာဂျီ၊ အပ်ချုပ်စက်၊ စက်တပ်လှေ၊ မြက်ရိတ်စက်၊ ရေတွင်း၊ ခိုင်းနွားတို့ရှိပါသည်။

၄.၈။ ကျေးရွာတွင်းအခြားသက်ဆိုင်သော သတင်းအချက်အလက်များ

အုပ်ချုပ်ရေးအဖွဲ့၊ ကျောင်းကော်မတီ၊ ဂေါပကအဖွဲ့၊ အိုးသူကြီးအဖွဲ့၊ သာရေး/နာရေးအဖွဲ့၊ အမျိုးသမီးရေးရာအဖွဲ့၊ လူငယ်အဖွဲ့တို့သည်ကျေးရွာတွင်းတည်ရှိသော အဖွဲ့အစည်းများဖြစ်ပါသည်။

ကျေးရွာပြင်ပရှိ အဖွဲ့အစည်းများနှင့် ဌာနများ နှင့်လည်းချိတ်ဆက်မှုရှိပါသည်။ Phase – M၊ အထွေထွေ အုပ်ချုပ်ရေးဦးစီးဌာန၊ သက်ကြီးရွယ်အိုအဖွဲ့၊ ငှက်ဖျားအဖွဲ့၊ DRDတို့နှင့်ချိတ်ဆက်ပါသည်။

၅။ လူထုပူးပေါင်းပါဝင်သော လူမှုဆန်းစစ်ခြင်းနှင့် အကဲဖြတ်ခြင်းလုပ်ငန်းစဉ် အကျဉ်းချုပ်ဇယား

နေ့စွဲ	အသုံးပြုခဲ့သော PRA Tool များ	အစည်းအဝေးတွင် ပါဝင်ဆွေးနွေးသူများ			အဓိကဆွေးနွေးချက်များ
		ကျား	မ	ပေါင်း	
၂၇.၆.၂၀၁၉	လူမှုရေးနှင့် အရင်းအမြစ်ပြ မြေပုံ (Social & Recourse Map)	၁၈	၁၉	၃၇	လယ်/ယာလုပ်ငန်းကို အဓိကလုပ်ကိုင်ကြသည်။ လွန်ခဲ့သော ၅ နှစ်ခန့်မစ၍ သစ်တောများလျော့နည်းလာသဖြင့် သဘာဝအရင်းအမြစ်များ ရှားပါးလာသည်။
၂၇.၆.၂၀၁၉	ရာသီခွင်ပြ - ပြက္ခဒိန် (Seasonal Calendar)	၁၈	၁၉	၃၇	သဘာဝမြစ်ချောင်းများရှိသဖြင့် အသေးစားရေလုပ်ငန်း (ငါးရှာ/ဖားရှား)မှ ဝင်ငွေအနည်းငယ်ရရှိသည်။ နွေရာသီတွင် ရေလျော့နည်းလာသဖြင့် ဝင်ငွေလျော့နည်းလာသည်။
၂၇.၆.၂၀၁၉	ဥစ္စာနေကြွယ်ဝမှုအဆင့် (Wealth Ranking)	၁၈	၁၉	၃၇	အလုပ်အကိုင်အခွင့်အလမ်းနည်းပါးသဖြင့် အဆင်မပြေသော အိမ်ထောင်စုများအတွက် အခက်အခဲရှိသည်။ ထို့ကြောင့်ပြည်ပနိုင်ငံသို့ ထွက်၍ အလုပ်အကိုင်ရှာဖွေရသည်။
၂၇.၆.၂၀၁၉	ပင့်ကူအိမ်သုံးသပ်ခြင်း (Spider Diagram)	၁၀	၁၈	၂၈	အိမ်မှုကိစ္စများဖြစ်သာ အချိန်ကုန်စေသဖြင့် ဝင်ငွေရအလုပ်အကိုင်များ လုပ်ပိုင်ရန် အခွင့်အလမ်းနည်းပါးသည်။
၂၇.၆.၂၀၁၉	ပိုင်ဆိုင်မှုသုံးသပ်ခြင်း (Asset Mapping)	၁၀	၁၈	၂၈	အပ်ချုပ်စက် အမျိုးသမီးများ သုံးစွဲမှုများသည်။ လက်တွန်းထွန်စက်၊ ထော်လာဂျီ၊ မြက်ရိတ်စက်၊ စက်တပ်လှေ၊ အမျိုးသားများ သုံးစွဲမှုများသည်။ ဆိုင်ကယ်၊ ကား၊ ရေတွင်း၊ ဘုန်းကြီးကျောင်း၊ လယ်၊ နွား တို့ကို အမျိုးသား၊ အမျိုးသမီးတို့က သုံးစွဲကြသည်။
၂၇.၆.၂၀၁၉	အဖွဲ့အစည်းချိတ်ဆက်မှု (Veen Diagram)	၁၀	၁၈	၂၈	ကျေးရွာအထောက်အကူပြုကော်မတီ (CDD)၊ လူငယ်အဖွဲ့၊ ဓမ္မစကြာအဖွဲ့များတွင် အမျိုးသမီးများပါဝင်သည်။ ကျေးရွာအုပ်ချုပ်ရေးအဖွဲ့တွင် အမျိုးသမီးပါဝင်မှုမရှိပါ။ ကျေးရွာဖွံ့ဖြိုးရေးလုပ်ငန်းများကို စုပေါင်းလုပ်ဆောင်သည်။

ကျေးတိုးကျေးရွာ ဥစ္စာနေကြွယ်ဝမှုအဆင့်သတ်မှတ်ခြင်း၏ ဆွေးနွေးခြင်းနှင့် ဆန်းစစ်ခြင်း

ဇွဲ. နမတ် - ကေကရိတ်
 ကျေးရွာ - ကေးတိုး
 ဥစ္စာနေ အဆင့် သတ်မှတ်ချက်
 ဆွေးနွေးခြင်း နှင့် ဆန်းစစ်ခြင်း

၁။ ကျေးရွာ တွင် နှစ် ဝါး နိမ့် ထောင့် (၃၅) ခုရှိ
 ၂။ ဆင်းရဲနွမ်းပါးခြင်း မှာ ပိုမို မြန် ဝေငွေ မရှိ
 တာဝန်ခံ ကျန်းမာရေး ပြဿနာများ ရှိ
 ဖြစ်သည်။

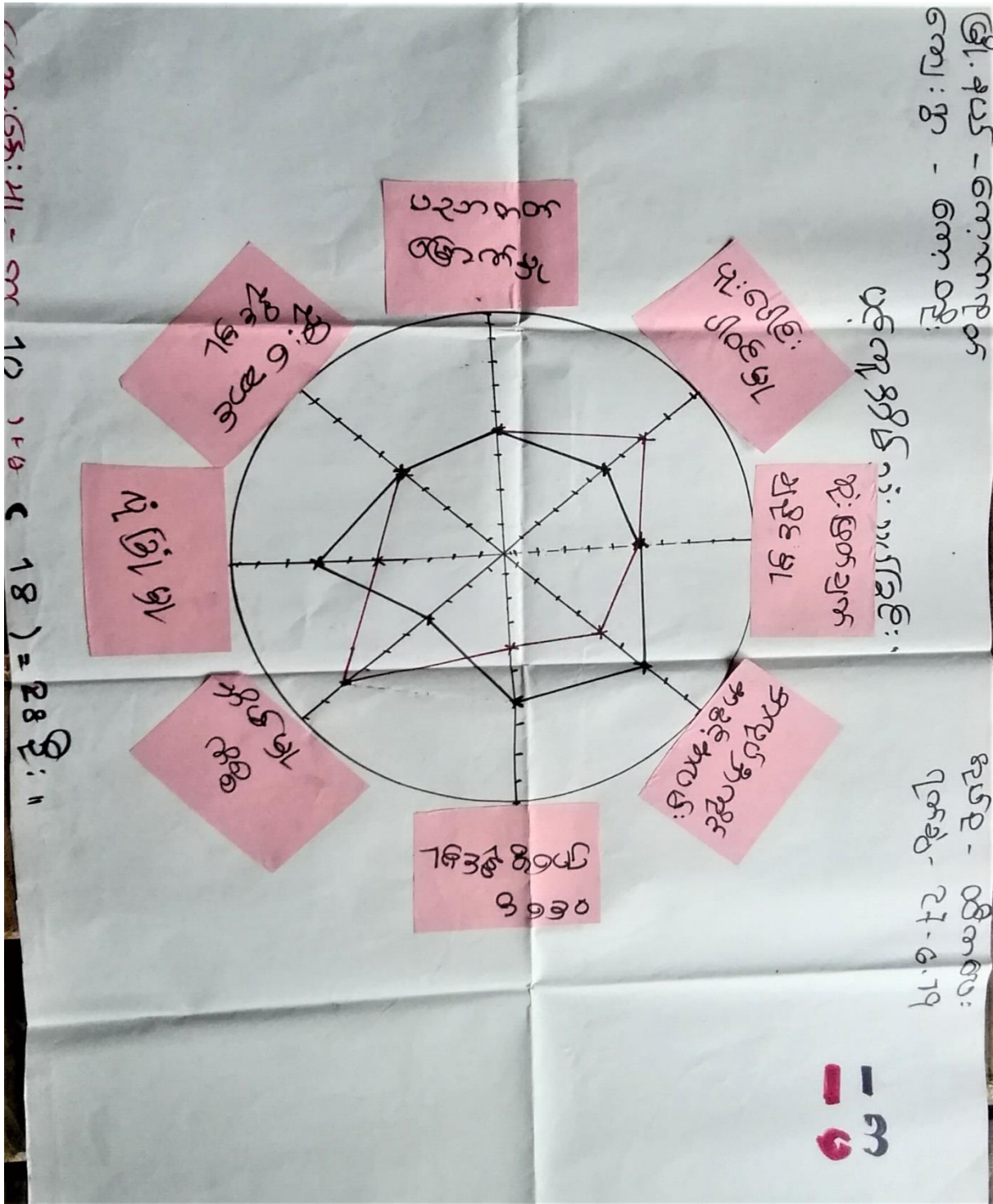
၃။ ရင်းနှီး စင် ဖြစ် ပြော လုပ်ငန်း များ ၊ အခက်အခဲ ၊
 ပြဿနာများ ကို ဆုံးရှုံး ချီးစား ပေး ဖြစ် နှင့်
 ကျန်းမာရေး အခက် ရှိ ကျန်းမာရေး ပေး ဖြစ်

၄။ နှိုင်းခြား ဖြစ် လုပ်ငန်း များ တွင် နေ့စား စင် လုပ်
 စေ ဖြစ် ဖြစ် ဝေငွေ စာနည်း ငွေ အဆင့် ပြုလုပ် မည်
 ဖြစ်သည်။

ဆွေးနွေးခြင်း ၂၈ - ၂၉ (၁၈) + ၂၀ (၁၉) = ၂၇ (၃၇)

၆.၄။ ကျား-မ ပင့်ကူအိမ်သုံးသပ်ခြင်း (Spider Diagram)

ကော့တိုးကျေးရွာ၏ ပင့်ကူအိမ်သုံးသပ်ခြင်း ပုံစံ



ကျေးတိုးကျေးရွာ ပင့်ကူအိမ်သုံးသပ်ခြင်း၏ ဆွေးနွေးခြင်းနှင့် ဆန်းစစ်ခြင်း

ဇွန် ၄၀၅ - ကော့ကုတ်
 ရွေးကောက်ပွဲ - ကော့ကုတ်
 ပစ်ခတ်မှုဒဏ်: သတ်ဖြတ်ခြင်း
 ဆွေးနွေးခြင်း: ခွင့်အားပေးခြင်း

ရက်စွဲ - ထိုကနေ့:
 ရက်စွဲ - ၂၇. ၆. ၁၉

* ယုံကြည်မှု၊ ဝင်ရောက်မှု နှင့် မြေ နှင့် အလုပ်အကိုင် ရရှိမှု
 အားလုံး: ချီးမွမ်းခြင်း၊ အားပေးခြင်း၊ အားပေးခြင်း

* အမျိုးသမီးများသည် အောက်ဖော်ပြပါ အချက်များကို အားပေးခြင်း
 နည်းဖြင့်: နိုင်ငံတော်မှ အားပေးခြင်း၊ အားပေးခြင်း၊ အားပေးခြင်း
 ဝင်ရောက်မှု နှင့် မြေအားပေးခြင်း: သောဠာသစ်များ ပြုပါသည်။

* အားပေးမှု: နေ့စဉ်: သင်တန်းများ၊ အလုပ်အကိုင်
 အားပေးမှု: များလှခြင်း ဖြစ်ပါသည်။ အမျိုးသမီးများ: အားပေးခြင်း
 ချစ်ခြင်း၊ တက်စေခြင်းပါသည်။

(၁၀၈၈၅:၅၂ - က (၁၀) + မ (၁၈) = ၂၈၂

၆.၅။ ပိုင်ဆိုင်မှုသုံးသပ်ခြင်း (Asset Mapping)

ကျေးတိုးကျေးရွာ၏ ပိုင်ဆိုင်မှုသုံးသပ်ခြင်း ပြဇယား

အမျိုးအမည်	က	မ	က+မ
အိမ်အိမ်	၈	၆	၈+၆
အိမ်အိမ်		၂	
မြေပေ.စက်	၂		
ယက်တန်း.စက်	၂		
ကား			၂
ဆိုင်ကပ်			၂
စက်ဆီ			၂
ရေခဲပုံစက်	၂		
ဖိ.စက်	၂		
ဆိုင်လာ ဖြား			၂
TV/စာပေး			၂
ချောင်း/ရေကူး			၂
စား			၂
စား			၂
အိမ်အိမ်			၂
စားပေး			၂
အိမ်အိမ်			၂
ပါဝင်စား.စား-က (10) + မ (18) = ၂ - 28			

၆၆.၃၂ - ကော့ကရိတ်
 ချေးကွဲ - ကော့ကရိတ်
 အရင်း: ၈၆၆ သုံးစွဲ မြေပုံရယာ:

၂၀၁၉ - ဝမ်းပေး
 ၇၆၆ - ၂၇.၆.၁၉

အရင်း: ၈၆၆	၈	၆	၈+၆
ပြေပေးခက်	၂		
ပက်တူး: တွဲခက်	၂		
က:	၂		
ဆိုင်ကယ်	၂		
ခက်ဆီ:	၂		
အပ်ချပ်ခက်		၂	
ရေစုတ်ခက်	၂		
ဖိ:ခက်	၂		
ဆိုင်ယာပြား:	၂		
TV/စပေး:	၂		
ချောင်း/ရေတွင်း:			၂
အင်း:			၂
ဝေ:			၂
အိုး: ဖြီး: ချောင်း:			၂
စာမင်ကျောင်း:			၂
အိမ်ထဲ: တိရိစ္ဆာန်			၂

ပါဝင်ဆွဲ: ၂၄၂ - ၈၆၆ ၇၆၆ ၂၈) = ၂၈၆

၆.၆။ အဖွဲ့အစည်းချိတ်ဆက်မှုဇယား (Venn diagram)

ကျေးတိုးကျေးရွာ၏ အဖွဲ့အစည်းချိတ်ဆက်မှုဇယားပြပုံ



၇။ ကော်မတီဝင်များရွေးချယ်ခြင်းနှင့်ကျေးရွာဖွံ့ဖြိုးရေးအစီအစဉ်ဆောင်ရွက်မှု မှတ်တမ်းဓာတ်ပုံ



၈။ ကျေးရွာကော်မတီဝင်များစာရင်း

စဉ်	အမည်	ကျား	မ	ရာထူး / တာဝန်
ကျေးရွာစီမံကိန်းအထောက်အကူပြု ကော်မတီ				
၁။	ဦးအုန်းတင်	ကျား		ဥက္ကဋ္ဌ
၂။	ဒေါ်ဖက်စူး		မ	ဥက္ကဋ္ဌ
ဝယ်ယူရေးဆပ်ကော်မတီ				
၁။	ဦးဆန်းဦး	ကျား		ခေါင်းဆောင်
၂။	ဒေါ်နွဲ့အေး		မ	အဖွဲ့ဝင်
၃။	ဒေါ်နွယ်ကြည်		မ	အဖွဲ့ဝင်
ကျေးရွာငွေစာရင်းကိုင်				
၁။	ဦးစိုးမြင့်	ကျား		
စောင့်ကြည့်ကြီးကြပ်ရေးဆပ်ကော်မတီ				
၁။	ဒေါ်မူးတာ		မ	ခေါင်းဆောင်
၂။	ဦးထွက်ထာ	ကျား		အဖွဲ့ဝင်
၃။	ဦးရဲဝင်းမျိုးထွဋ်	ကျား		အဖွဲ့ဝင်
လုပ်ငန်းလည်ပတ် ပြုပြင်ထိန်းသိမ်းရေး ဆပ်ကော်မတီ				
၁။	ဦးဌဝင်း	ကျား		ခေါင်းဆောင်
၂။	ဦးထီးဦး	ကျား		အဖွဲ့ဝင်
၃။	ဒေါ်ကြည်မြင့်		မ	အဖွဲ့ဝင်
ဝေဖန်အကြံပြု တိုင်ကြားဖြေရှင်းရေး ကိုယ်စားလှယ်				
၁။	ဦးအဌေး	ကျား		
၂။	ဒေါ်ကြည်ဝင်း		မ	
ကျေးရွာစေတနာ့ဝန်ထမ်းများ				
၁။	နန်းမူးဌေးဌေး	မ		
၂။	ဦးစောထီးကလုန်	ကျား		

၉။ ကျေးရွာအခြေခံအချက်အလက် ပုံစံ ၈ - ၁ (PC - 1)

ပုံစံ - ၈ - ၁ ကျေးရွာအခြေခံအချက်အလက်များ (Form PC 1)

လယ်ဧွန်များ
 ကျေးရွာတစ်ရွာလို ပထမဆုံးမိတ်ဆက်မည့်သူအချက်အလက်မပါ
 လူထုစည်းစုရေးရာသည် ကျေးရွာမိတ်ဆက်များအားကျေးရွာအချက်အလက်များကိုပေးပို့ရန်အတွက်အခြေခံအချက်အလက်
 ဤအချက်အလက်များကိုမိတ်ဆက်ဆောင်ရွက်ပေးရန်အတွက်အခြေခံအချက်အလက်များကိုပေးပို့ရန်အတွက်
 လူထုစည်းစုရေးရာသည် ဤအချက်အလက်များအား စစ်ဆေးပြီး မှန်ကန်အောင်ပြန်လှည့်ပေးရန်၊ ပြီးနောက်တွင် လူထုစည်းစုရေးရာ
 သတင်းအချက်အလက်ထံသို့ Tablets မှ တဆင့် ပြုပြင်ပေးရမည်။

ကျေးရွာမိတ်ဆက် အမည် ဒေါ်နန်းဗူး ၆၅ ၆၅	ကျေးရွာမိတ်ဆက်၏ ဖုန်းနံပါတ် ၀၇၇၈၈၀၃၀၈၇	လူထုစည်းစုရေးရာအမည် စောဦးမင်းဦး
ပြည်နယ်တိုင်အသေကြီး ၇၇၆	ပြည်နယ် ကော့ကရိတ်	ကျေးရွာအုပ်စု ထိကလေး
		ကျေးရွာ ကျေးစို

ကား လူဦးရေ

လူမျိုးစု	အိမ်ထောင်စုအရေအတွက်	ကိုးကွယ်သည့်ဘာသာ	အိမ်ထောင်စုအရေအတွက်
လူမျိုးစု (၁) ဦး(ကျေး)	129	ဘာသာ(၁) ဗုဒ္ဓ	128
လူမျိုးစု (၂) _____		ဘာသာ(၂) ခရစ်ယာန်	1
လူမျိုးစု (၃) _____		ဘာသာ(၃) _____	
လူမျိုးစုရော _____		ဘာသာရော _____	
အခြား			
	အရေအတွက်		
မသန်စွမ်းသူများ	11		:
သက်ကြီးရွယ်အိုများ (၆၅ နှစ် နှင့် အထက်)	30		
စစ်ဘေးရှောင်	0		

	အမျိုးသား(အရေအတွက်)	အမျိုးသမီး(အရေအတွက်)	စုစုပေါင်းအရေအတွက်
လူဦးရေ	448	435	883
လူမျိုးစု (၁) - မြန်မာ	448	435	883
လူမျိုးစု (၂)-----			
လူမျိုးစု (၃)-----			
အခြား			
ဒိပ်စောင်ဦးစီး	109	20	129

(၁) အခြေခံအဆောက်အအုံ အသုံးအဆောင်များ

စာသင်ကျောင်း	အမှတ် ခြံပိ	ကျန်းမာရေး	အမှတ် ခြံပိ	ဘာသာရေးအဆောက် အအုံများ	အမှတ် ခြံပိ
အထက်တန်းကျောင်း	<input type="checkbox"/>	ဆေးရုံ	<input type="checkbox"/>	ဇေတီ	<input checked="" type="checkbox"/>
အလယ်တန်းကျောင်း	<input type="checkbox"/>	ကျန်းမာရေးဌာန	<input type="checkbox"/>	ဘုန်းကြီးကျောင်း	<input checked="" type="checkbox"/>
မူလတန်းကျောင်း	<input checked="" type="checkbox"/>	ကျန်းမာရေးဌာနခွဲ	<input type="checkbox"/>	ဟိန္ဒူဘုရားကျောင်း	<input type="checkbox"/>
မူကြိုကျောင်း	<input type="checkbox"/>	ဆေးပေးခန်း	<input type="checkbox"/>	ခရစ်ယာန်ကျောင်း	<input type="checkbox"/>
အခြား	<input type="checkbox"/>	အခြား	<input type="checkbox"/>	ဇာတိ	<input type="checkbox"/>
				အခြား	<input type="checkbox"/>
မှတ်ချက်		မှတ်ချက်		မှတ်ချက်	

(ဂ) ကျွမ်းကျင်သူများမှတ်တမ်း (ကျေးရွာတွင်နေထိုင်သော သို့မဟုတ် အခြားရွာမှလာရောက်သောကျွမ်းကျင်သူများ)

	(၁) စာသင်ကျောင်း		(၂) ကျန်းမာရေး			(၃) လက်မှုညာရှင်		
	ရွာတွင်နေထိုင်သူ	အခြားရွာမှလာသူ		ရွာတွင်နေထိုင်သူ	အခြားရွာမှလာသူ		ရွာတွင်နေထိုင်သူ	အခြားရွာမှလာသူ
မူလတန်းပြဆရာ/မ	<input checked="" type="checkbox"/>	<input checked="" type="checkbox"/>	ဆရာဝန်	<input type="checkbox"/>	<input type="checkbox"/>	လက်သမား	<input checked="" type="checkbox"/>	<input type="checkbox"/>
အထက်တန်းပြဆရာ/မ	<input type="checkbox"/>	<input type="checkbox"/>	လက်ထောက်ကျန်းမာရေးမှူး	<input type="checkbox"/>	<input type="checkbox"/>	ပန်းချီ	<input type="checkbox"/>	<input type="checkbox"/>
အလယ်တန်းပြဆရာ/မ	<input type="checkbox"/>	<input type="checkbox"/>	အမျိုးသမီးကျန်းမာရေးဆရာမ	<input type="checkbox"/>	<input type="checkbox"/>	လှုပ်စစ်ကျွမ်းကျင်ပီးသမား	<input type="checkbox"/>	<input type="checkbox"/>
မူကြိုဆရာ/မ	<input type="checkbox"/>	<input type="checkbox"/>	သားဖွားဆရာမ	<input type="checkbox"/>	<input type="checkbox"/>	ရေခိုက်သွယ်သူ	<input type="checkbox"/>	<input type="checkbox"/>
အခြား	<input type="checkbox"/>	<input type="checkbox"/>	ပြည်သူ့ကျန်းမာရေးလုပ်သား	<input type="checkbox"/>	<input type="checkbox"/>	စက်ပြင်ဆရာ	<input type="checkbox"/>	<input type="checkbox"/>
မှတ်ချက်			မှတ်ချက် အိမ်ထောင်ရေး အဖွဲ့အစည်းများ အဖွဲ့				မှတ်ချက်	

(ဃ) ကျေးရွာသို့ ရောက်ရှိနိုင်သည့်လမ်းအခြေအနေ / ကျေးရွာတစ်ရွာသည် ၎င်း၏ကျေးရွာအုပ်စုနှင့် ဆက်သွယ်ထားသောလမ်းအခြေအနေ (အောက်ပါတို့ကို ဝိုင်းပါ)

ကျောက်ကြမ်းလမ်း ကတ္တရာလမ်း ကွန်ကရစ်လမ်း မော်တော်ဆိုင်ကယ်လမ်း
 ကျောက်ခင်းလမ်း မြေသားလမ်း လူသွားလမ်း အခြား _____

(င) ကျေးရွာဖွံ့ဖြိုးမှုစီမံချက်

(၁) လူထုတော်ပြုစီမံကိန်းမစတင်မီ ဤကျေးရွာတွင်ကျေးရွာဖွံ့ဖြိုးမှု စီမံချက်ရှိခဲ့ပါသလား? ဝိုင်းပါ
ရှိပါသည်/မရှိပါ/မသိပါ

(၂) ရှိခဲ့ပါလျှင် ဤစီမံချက်ကို မည်သည့် ခုနှစ်တွင်ပြင်ဆင်ခဲ့ပါသနည်း? နှစ် 2013 / မသိပါ

(၃) ဤစီမံချက်ကို မြို့နယ်မှအတည်ပြုခဲ့ပါသလား? ပြုခဲ့ပါသည်/မပြုခဲ့ပါ / မသိပါ

(စ) ခရီးအကွာအဝေး

(၁) ဤကျေးရွာ၏ပဟိုမှ၎င်းကျေးရွာအုပ်စု၏ပဟိုအထိခရီးမိုင်မည်မျှကွာဝေးသနည်း? မိုင်-----1-----/ပသိပါ

(၂) ဤကျေးရွာမှ ၎င်းကျေးရွာအုပ်စုပဟိုအထိသွားလာရာတွင်ကြာမြင့်သည့်အချိန်။

ခြောက်သွေ့ရာသီတွင်ကြာချိန်-----10 မိနစ်----- ထော်လာဂျီ/မော်တော်ဆိုင်ကယ်/ခြေလျင်/လား/မော်တော်ဘုတ်/
အခြား-----

မိုးရာသီတွင်ကြာချိန်-----15 မိနစ်----- ထော်လာဂျီ/မော်တော်ဆိုင်ကယ်/ခြေလျင်/လား/မော်တော်ဘုတ်/
အခြား-----

(ဆ) ပတ်ဝန်းကျင်ဆိုင်ရာသဘာဝဘေးအန္တရာယ်

ဤကျေးရွာတွင်ကြေးခြင်းကဲ့သို့ သဘာဝဘေးအန္တရာယ်ကျရောက်ဖူးခြင်း ရှိပါသလား။

မရှိပါ ရှိပါသည် ရှိလျှင်ဖော်ပြပါ-----

(ဇ) ကျေးရွာတွင် ဇွဲ၊ စည်းထားသော အဖွဲ့အစည်းများ

လူထုပဟိုပြုစီမံကိန်းပတ်ဝန်းကျင် ဤကျေးရွာတွင် ကျေးရွာဖွံ့ဖြိုးရေးအတွက် အစိုးရ(သို့) ရွာသားများကိုယ်တိုင်(သို့) စီမံကိန်းတစ်ခုခုမှ ဇွဲ၊ စည်းထားသည့် အဖွဲ့အစည်းများရှိပါသလား။

(၁) -----
အဖွဲ့အစည်းအမျိုးအစား -----

(၂) -----

(ဈ) အထွေထွေအုပ်ချုပ်ရေး ဦးစီးဌာန (GAD) မှ မှတ်တမ်းတင်ထားခြင်း

ဤကျေးရွာသည် အထွေထွေအုပ်ချုပ်ရေး ဦးစီးဌာန (GAD) မှ မှတ်တမ်းတင်ထားမှု ရှိပါသလား။

မရှိပါ ရှိပါသည်

ကျေးရွာခေါင်းဆောင်

အမည် ခေါ်မိုးမြေ
လက်မှတ် HSE နေ့စွဲ 12.6.2019

လူထုစည်းရုံးရေးမှူး

အမည် ခေါ်မိုးမြေ
လက်မှတ် HSE နေ့စွဲ 12.6.2019

၁၁။ ကျေးရွာဖွံ့ဖြိုးရေးဦးစားပေးအစီအစဉ် ပုံစံ ၈ - ၃ (PC - 3)

ပုံစံ - ၈-၃ ကျေးရွာဖွံ့ဖြိုးရေး ဦးစားပေးအစီအစဉ် (Form PC 3)

လယ်ဥယျာဉ်တူးဖော်ရေး(၃)ကျေးရွာမှူးမှန်ချက်အစည်းအဝေးပြီးဆုံးသောအခါကျေးရွာစီမံကိန်းအထောက်အကူပြု ကော်ပတီသည် လူထုစည်းရုံးရေးပျားအကူအညီဖြင့် ဤပုံစံကိုဖြည့်စုံအောင် ဖြည့်သွင်းရမည်။

လူထုစည်းရုံးရေးပျား/ဝန်ထမ်း အမည် ခေမာစားထူးဝေါ်၊ ရန်သူယင်ဦး။

နေ့စွဲ 27.6.19 စက်ဝန်းအား အမှတ်ဖြစ်ပါ (✓) စက်ဝန်း (၀)

စက်ဝန်း(၂) စက်ဝန်း(၃) စက်ဝန်း(၄)

ပြည်နယ်/တိုင်း <u>ကချင်</u>	ဇွန်နယ် <u>ကျောက်လျက်</u>	ကျေးရွာအုပ်စု <u>ထိုက်လေး</u>	ကျေးရွာ <u>ကျောက်တိုင်</u>
-----------------------------	---------------------------	-------------------------------	----------------------------

က။ အခက်အခဲအတားအဆီးများအားဆွေးနွေးခြင်း - ယခုလက်ရှိအခြေအနေတွင်ဤကျေးရွာဖွံ့ဖြိုးတိုးတက်ရေးအတွက်

● အဓိကအခက်အခဲအတားအဆီးများသည် မည်သည်များဖြစ်ပါသနည်း။ (အမျိုးသား/သမီး အနည်းဆုံးအခက်အခဲ ၅ ခုစီဖော်ပြပါ)

အုပ်စုဖွဲ့ဆွေးနွေးမှုမှ တင်ပြသောအခက်အခဲအတားအဆီးများ	
၂။ တွင်းလင်း မကောင်း ၆၂၁ ၆၀၆၊ နေရာ နှော့လျှော့ ခက်ခဲခြင်း။	<input type="checkbox"/> ကျား <input type="checkbox"/> မကျား + မ
၃။ ဝါးလေး - ကျောက်တိုင် ရွာတွင်း စက်ဝန်း ၆၂၁ ၆၀၆၊ နေရာ နှော့လျှော့ ခက်ခဲခြင်း။	<input type="checkbox"/> ကျား <input type="checkbox"/> မကျား + မ
၄။ မြေကျွတ်ခြင်း မရှိဘဲ အထွေထွေ မြေပိုမိုပေးရန်။	<input type="checkbox"/> ကျား <input type="checkbox"/> မကျား + မ
၅။ ကျေးရွာလမ်း မရှိဘဲ မရှိသောအထွေထွေ ကျေးရွာ ၂၁၂၂ ၂၁၂၂ နေရာ နှော့လျှော့ ခက်ခဲ မဖြစ်ခြင်း။	<input type="checkbox"/> ကျား <input type="checkbox"/> မကျား + မ
၆။ ကျွမ်းခြံခဲဗိုလ် မရှိဘဲ အထွေထွေ ကျွမ်းခြံခဲဗိုလ် မရှိခြင်း။	<input type="checkbox"/> ကျား <input type="checkbox"/> မကျား + မ
၇။ ကျွမ်းခြံခဲဗိုလ် မရှိဘဲ အထွေထွေ ကျွမ်းခြံခဲဗိုလ် မရှိခြင်း။	<input type="checkbox"/> ကျား <input type="checkbox"/> မကျား + မ
၈။ ကျွမ်းခြံခဲဗိုလ် မရှိဘဲ အထွေထွေ ကျွမ်းခြံခဲဗိုလ် မရှိခြင်း။	<input type="checkbox"/> ကျား <input type="checkbox"/> မကျား + မ
၉။ ကျွမ်းခြံခဲဗိုလ် မရှိဘဲ အထွေထွေ ကျွမ်းခြံခဲဗိုလ် မရှိခြင်း။	<input type="checkbox"/> ကျား <input type="checkbox"/> မကျား + မ
၁၀။ ကျွမ်းခြံခဲဗိုလ် မရှိဘဲ အထွေထွေ ကျွမ်းခြံခဲဗိုလ် မရှိခြင်း။	<input type="checkbox"/> ကျား <input type="checkbox"/> မကျား + မ
	<input type="checkbox"/> ကျား <input type="checkbox"/> မကျား + မ
	<input type="checkbox"/> ကျား <input type="checkbox"/> မကျား + မ

မှန်ခြင်း- နောင်လာမည့် (၅) နှစ် အတွင်း ကျေးရွာဖွံ့ဖြိုးရေး မျှော်မှန်းလျာထားချက်များအား တင်ပြပါ။

အုပ်စုဖွဲ့ ဆွေးနွေးမှုများမှ တင်ပြသော မျှော်မှန်းချက်များ

၅ တွင်း လမ်း ကောင်းမွန်လာလျှင် နည်း ၂၅ လာ နှစ်ခွဲခန့်	<input type="checkbox"/> ကျား <input type="checkbox"/> မ <input type="checkbox"/> ကျား + မ
စိကလေး - ကော့တို - ၅ တွင်း ဆက် ကောင်းမွန်လာလျှင် နည်း ၂၅ လာ နှစ်ခွဲခန့်	<input type="checkbox"/> ကျား <input type="checkbox"/> မ <input type="checkbox"/> ကျား + မ
မူကြိုကျွန်း ဂြိုဟ်လျှင် မူကြို လွယ်ကူစေ ပျားကွက် မှီစီစဉ်လေ့လာရေး	<input type="checkbox"/> ကျား <input type="checkbox"/> မ <input type="checkbox"/> ကျား + မ
ကျေးရွာလမ်း မီး အိုင် ဂြိုဟ်လျှင် ၃၂ ဘက် ၂၅ လာ လူကွဲ နှစ်ခွဲခန့်	<input type="checkbox"/> ကျား <input type="checkbox"/> မ <input type="checkbox"/> ကျား + မ
ကျွန်းခြံစုဖွဲ့ ဂြိုဟ်လျှင် စောင်း ဖွဲ့စေ ပျားကွက် မှီစီစဉ်လေ့လာရေး	<input type="checkbox"/> ကျား <input type="checkbox"/> မ <input type="checkbox"/> ကျား + မ
၂၅ တွင်း ရေ လိုလောက် မှု ဂြိုဟ်လျှင် ကျွန်း ၂၅ / ၂၅ ဖွဲ့စေ ၂၅ တွင်း ရေ လိုလောက် မှု ဂြိုဟ်လေ့လာရေး	<input type="checkbox"/> ကျား <input type="checkbox"/> မ <input type="checkbox"/> ကျား + မ
အခြားကျွန်း ဆရာ ၂၅ နှစ်ခွဲခန့် ဂြိုဟ်လျှင် ကျွန်း ၂၅ / ၂၅ ဖွဲ့စေ နှစ်ခွဲခန့်	<input type="checkbox"/> ကျား <input type="checkbox"/> မ <input type="checkbox"/> ကျား + မ
စေး ဝါး နှစ်ခွဲခန့် ရေ လိုလောက် မှု ဂြိုဟ်လျှင် ကျွန်း ၂၅ / ၂၅ ဖွဲ့စေ နှစ်ခွဲခန့်	<input type="checkbox"/> ကျား <input type="checkbox"/> မ <input type="checkbox"/> ကျား + မ
ပျားကွက် ဂြိုဟ်လျှင် နည်း ၂၅ တွင်း ရေ လိုလောက် မှု ဂြိုဟ်လေ့လာရေး	<input type="checkbox"/> ကျား <input type="checkbox"/> မ <input type="checkbox"/> ကျား + မ
	<input type="checkbox"/> ကျား <input type="checkbox"/> မ <input type="checkbox"/> ကျား + မ
	<input type="checkbox"/> ကျား <input type="checkbox"/> မ <input type="checkbox"/> ကျား + မ
	<input type="checkbox"/> ကျား <input type="checkbox"/> မ <input type="checkbox"/> ကျား + မ

၈။ လူထုစိမ်းကိန်း၏ လာမည့် (၄) နှစ်အတွက် အကျိုးဝင်သော ဦးစားပေး ဖွံ့ဖြိုးတိုးတက်မှု လုပ်ငန်း အစီအစဉ်များအားတင်ပြပါ။

ဦးစားပေး အဆင့် သတ်မှတ်ချက်	ကျေးရွာအတွက် ဦးစားပေး ဖွံ့ဖြိုးတိုးတက်မှု လုပ်ငန်းစဉ်များ	အဆိုပြုသူ (အမျိုးသားများ/ အမျိုးသမီးများ/ အမျိုးသား + အမျိုးသမီး)	အခန်းကဏ္ဍ	ခန့်မှန်း ကုန်ကျ စရိတ်	အကျိုးစီးပွားခွင့်ရှိသူခန့်မှန်းခြေအရေအတွက်		
					ကျား	မ	ပေါင်း
၀	၅ တွင်း လမ်း မြေခိုလမ်း "	ကျား + မ	လမ်းပိုဆက်သွယ်ရေး	26400000	448	435	883
၂	စိကလေး - ကော့တို - ၅ တွင်း ဆက် စိကလေး ဖွဲ့စည်းရေး	ကျား + မ	"	48000000	448	435	883
၃	မူကြိုကျွန်း စတင်စောင့်ရှောက်ရေး	ကျား + မ	ပျားကွက်	21600000	448	435	883

စော့: ငွေလဲ: ၅၀၀၀၀၀	ကျား + ဗ	မီးလင်းကျား	10,000,000	448	435	883
စော့: ၆၀၀၀၀၀: လီး (မူလကျား)	ဗ	ယုာကျား	6,600,000	448	435	883
စော့: ၈၀၀၀၀၀: (မူလကျား)	ကျား + ဗ	ယုာကျား	7,500,000	448	435	883
အစာပဲနား: ၁၀၀၀၀၀၀ (မူလကျား)	ဗ	ယုာကျား	2,900,000	448	435	883

ယ: လူထုပံ့ပိုးရေး ဝန်ဆောင်မှု (၄) နှစ်အတွက် အကန့်အသတ်မရှိ စီမံကိန်း ပြုစုပေးရန်အတွက် လုပ်ငန်း အစီအစဉ်များအား အောက်ဖော်ပြပါ အတိုင်း ဖြစ်စေရန် တောင်းဆိုပါသည်။

အစဉ်	ကျေးရွာအတွက် ဦးစားပေး ပြုစုပေးရန် လိုအပ်သည့် လုပ်ငန်းစဉ်များ	အဆိုပြုသူ (အမျိုးသားများ/ အမျိုးသမီးများ/ အမျိုးသား + အမျိုးသမီး)	အမျိုးကွဲ
၁	စားဝါ အထောက်အပံ့ ပြုစုပေးရန်	ကျား + ဗ	ကျား + ဗ
၂	ရေပေးစနစ် ပြုစုပေးရန်	ကျား + ဗ	ကျား + ဗ
၃			
၄			
၅			
၆			
၇			

● မိမိတို့အား ကျေးရွာပံ့ပိုးရေးအတွက် အကူပြုပေးရန်အတွက် အတည်ပြုပါသည်။

အမည် ဦးအောင် လက်မှတ် တင် ရက်စွဲ 27.6.19

၁၂။ ကျေးရွာပထမအကြိမ်၊ ဒုတိယအကြိမ် အစည်းအဝေးမှတ်တမ်း

အစည်းအဝေးခေါင်းစဉ် ၂+၃ ဖြစ်သည်။

နေရာ ကော့တိုးရွာ စုန်းကြီးကျေးရွာ - - - - - နေ့ရက် ၂၇.၆.၁၉

အချိန် ၀၉:၃၀ PM - ၀၃:၅၂ PM


ဆွေးနွေးသည့် အကြောင်းအရာ

- ၁။ ပျံ့နှံ့မှုအဖွဲ့ဝင်များ စိစစ်ဆန်းစစ်ခြင်း၊ အစီအစဉ် ဖြစ်ထောင်ခြင်း၊ အစီအစဉ် အကျိုးအမြတ် ဖြစ်ထောင်ခြင်း။
- ၂။ စေတနာ့ထောက်ပံ့မှု ဖြစ်ထောင်ခြင်း၊ အစီအစဉ် အကျိုးအမြတ် ဖြစ်ထောင်ခြင်း။
- ၃။ PRA - Tools များ ဖြစ်ထောင်ခြင်း၊ အစီအစဉ် အကျိုးအမြတ် ဖြစ်ထောင်ခြင်း။
- ၄။ စိစစ်ဆန်းစစ်ခြင်း၊ အစီအစဉ် အကျိုးအမြတ် ဖြစ်ထောင်ခြင်း။
- ၅။

စဉ်	အစည်းအဝေးဆုံးဖြတ်ချက်များ	ဆောင်ရွက်မည့်သူ
၁။	စေတနာ့ထောက်ပံ့မှု ဖြစ်ထောင်ခြင်း၊ အစီအစဉ် အကျိုးအမြတ် ဖြစ်ထောင်ခြင်း။	ကျေးရွာအဖွဲ့ ကျေးရွာအဖွဲ့ဝင်များ
၂။	PRA - Tools များ ဖြစ်ထောင်ခြင်း၊ အစီအစဉ် အကျိုးအမြတ် ဖြစ်ထောင်ခြင်း။	CF / TF ကျေးရွာအဖွဲ့
၃။	ပထမ ဖြစ်ထောင်ခြင်း၊ အစီအစဉ် အကျိုးအမြတ် ဖြစ်ထောင်ခြင်း။	CF / TF ကျေးရွာအဖွဲ့
၄။	စိစစ်ဆန်းစစ်ခြင်း၊ အစီအစဉ် အကျိုးအမြတ် ဖြစ်ထောင်ခြင်း။	CF / TF
	စေတနာ့ထောက်ပံ့မှု ဖြစ်ထောင်ခြင်း၊ အစီအစဉ် အကျိုးအမြတ် ဖြစ်ထောင်ခြင်း။	ကျေးရွာအဖွဲ့

တံတမ်းတင်သူ
 မည်/ ရာထူး: ကျေးရွာအဖွဲ့ | CF
 ရက်မှတ်/ရက်စွဲ: ၂၇ / ၂၇.၆.၁၉

၁၃။ တက္ကသိုလ်အနှစ်ချုပ်ဖော်ပြချက်



ကျေးရွာအုပ်စုကို လုပ်ငန်းချုပ်ယောား

ကဏ္ဍ	စဉ်	လုပ်ငန်းအမျိုးအစား	အဆိုပြုသူ (အမှန်ဖြစ်ရန်)			မှန်	ယောက်ျားမည်မျှအရေအတွက် (သို့) ဌာန	မှတ်ချက်
			ကျား	မ	ကျား+မ			
အခြေခံအထောက်အပံ့ကဏ္ဍ (လမ်း/တံတား/ရေရရှိရေး/မီးလောင်ရေး)	၁							
	၂							
	၃							
	၄							
	၅							
လူမှုဝိပဿနာကဏ္ဍ (ပညာရေး/ ကျန်းမာရေး နှင့် ဆိုင်သောအထောက်အပံ့များနှင့် အခြားလိုအပ်ချက်များ)	၁	စီမံခန့်ခွဲရေး နှင့် အခြားစီမံခန့်ခွဲရေး						
	၂							
	၃							
	၄							
	၅							
သမ္မတစနစ်ကျင့်သုံးမှုကဏ္ဍ (ပညာရေး/ ကျန်းမာရေး နှင့် ဆိုင်သော အထောက်အပံ့များ နှင့် အခြားလိုအပ်ချက်များ)	၁							
	၂							
	၃							
	၄							
	၅							
သဘာဝဘေးအန္တရာယ် လျော့ပါးရေး ကဏ္ဍ	၁							
	၂							
	၃							
	၄							
	၅							
အခြားကဏ္ဍ (ဌာနဆိုင်ရာများသို့ လွှဲပြောင်းနိုင်ခြင်း နှင့် အကောင်အထည်ဖော်ဆောင်ရွက်မှုမရှိခြင်းမရှိသော လုပ်ငန်းများ)	၁							
	၂							
	၃							
	၄							
	၅							