

ပြည်ထောင်စုသမ္မတမြန်မာနိုင်ငံတော်အစိုးရ
စိုက်ပျိုးရေး၊ မွေးမြူရေးနှင့် ဆည်မြောင်းဝန်ကြီးဌာန
ကျေးလက်ဒေသဖွံ့ဖြိုးရေးဦးစီးဌာန



National Community Driven Development Project

လူထုပတ်ဝန်းကျင်
ကော့ကရိတ်မြို့နယ်၊ ကရင်ပြည်နယ်
ကျေးရွာဖွံ့ဖြိုးရေးအစီအစဉ်



ကျိုင်းတုံကျေးရွာအုပ်စု၊ ကော့သာဆူးကျေးရွာ
၂၀၁၉-ခုနှစ်

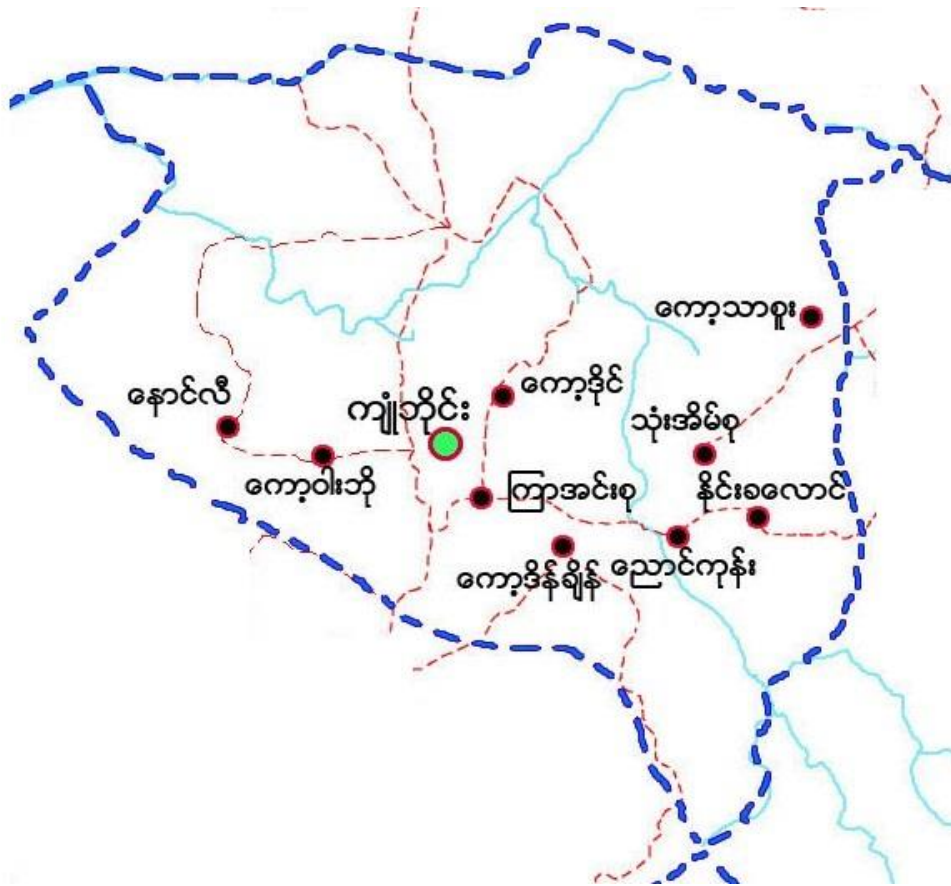
မာတိကာ

အကြောင်းအရာ	စာမျက်နှာ
၁။ ကော့ကရိတ်မြို့နယ်အခြေပြမြေပုံ	၂
၂။ ကျိုဘိုင်းကျေးရွာအုပ်စုအခြေပြမြေပုံ	၃
၃။ ကျိုဘိုင်းကျေးရွာအုပ်စုတွင်ပါဝင်သောကျေးရွာများစာရင်း.....	၃
၄။ ကျေးရွာသမိုင်းကြောင်းနှင့်ကျေးရွာအခြေခံအချက်အလက်များ	
၄.၁။ ကျေးရွာသမိုင်းကြောင်း	၄
၄.၂။ ကျေးရွာရှိအိမ်ခြေအိမ်ထောင်စုနှင့်လူဦးရေ	၅
၄.၃။ တိုင်းရင်းသားလူမျိုးစုများဦးရေ	၅
၄.၄။ ထိခိုက်လွယ်သောအိမ်ထောင်စုများအရေအတွက်	၅
၄.၅။ ကျေးရွာတွင်းရှိအထောက်အပံ့ရရှိနိုင်သောအဆောက်အအုံများ	၅
၄.၆။ ကျေးရွာသူ/သားများ၏အဓိကစီးပွားရေးလုပ်ငန်းများ	၅
၄.၇။ ကျေးရွာတွင်းပိုင်ဆိုင်မှု၊ မြေယာဧရိယာနှင့်သဘာဝသယံဇာတများ	၅
၄.၈။ ကျေးရွာတွင်းအခြားသက်ဆိုင်သောသတင်းအချက်အလက်များ.....	၅
၅။ လူထုပူးပေါင်းပါဝင်သောလူမှုဆန်းစစ်ခြင်းနှင့်အကဲဖြတ်ခြင်းလုပ်ငန်းစဉ်အကျဉ်းချုပ်ဖော်ပြချက်	၆
၆။ ကျေးရွာဖွံ့ဖြိုးရေးအစီအစဉ်အတွက်အသုံးပြုသော PRA Tool တစ်ခုချင်းစီ၏သုံးသပ်ချက်များ	
၆.၁။ ကျေးရွာလူမှုရေးနှင့်အရင်းအမြစ်ပြမြေပုံ (Social and Resource Map).....	၇-၈
၆.၂။ ရာသီခွင်ပြ-ပြက္ခဒိန် (Seasonal Calendar)	၉-၁၀
၆.၃။ ဥစ္စာနေကြွယ်ဝမှုအဆင့်သတ်မှတ်ခြင်း (Wealth Ranking)	၁၁-၁၂
၆.၄။ ကျား-မပင့်ကူအိမ်သုံးသပ်ခြင်း (Spider Diagram)	၁၃-၁၄
၆.၅။ ပိုင်ဆိုင်မှုသုံးသပ်ခြင်း (Asset Mapping)	၁၅-၁၆
၆.၆။ အဖွဲ့အစည်းချိတ်ဆက်မှုဖော်ပြချက် (Venn diagram)	၁၇-၁၈
၇။ ကော်မတီဝင်များရွေးချယ်ခြင်းနှင့်ကျေးရွာဖွံ့ဖြိုးရေးအစီအစဉ်ဆောင်ရွက်မှုမှတ်တမ်းဓါတ်ပုံ	၁၉
၈။ ကျေးရွာကော်မတီဝင်များစာရင်း	၂၀
၉။ ကျေးရွာအခြေခံအချက်အလက်ပုံစံစ - ၁ (PC - 1)	၂၁-၂၄
၁၀။ စီမံကိန်းစက်ဝန်းအချိန်ဇယားပုံစံစ - ၂ (PC - 2)	၂၅
၁၁။ ကျေးရွာဖွံ့ဖြိုးရေးဦးစားပေးအစီအစဉ်ပုံစံစ - ၃ (PC - 3)	၂၆-၂၈
၁၂။ ကျေးရွာပထမအကြိမ် ဒုတိယအကြိမ်အစည်းအဝေးမှတ်တမ်း	၂၉
၁၃။ ကဏ္ဍအလိုက်ဦးစားပေးဖွံ့ဖြိုးရေးလုပ်ငန်းစဉ်များ	၃၀

၁။ ကော့ကရိတ်မြို့နယ် အခြေပြမြေပုံ



၂။ကျုံ့ဘိုင်းကျေးရွာအုပ်စုအခြေပြမြေပုံ



၃။ကျုံ့ဘိုင်းကျေးရွာအုပ်စုတွင်ပါဝင်သောကျေးရွာများစာရင်း

စဉ်	ကျေးရွာအမည်	အိမ်ထောင်စု	ကျား	မ	လူဦးရေပေါင်း
၁။	သုံးအိမ်စု	၄၄	၁၅၉	၁၆၃	၃၂၂
၂။	ကော့ဝါးဘို	၄၈	၂၀၈	၂၂၇	၄၃၅
၃။	ကော့သာဆူး	၇၀	၂၈၂	၂၆၈	၅၅၀
၄။	ညောင်ကုန်း	၂၃	၇၇	၇၂	၁၄၉
၅။	နောင်လီ	၈၅	၃၇၂	၃၃၆	၇၀၈
၆။	နိုင်ခလောင်	၁၀၉	၅၉၀	၃၇၄	၉၆၄
၇။	ကော့ဒိုင်	၈၁	၃၁၆	၃၂၉	၆၄၅
၈။	ကော့ဒေးချိန်	၁၄၆	၅၉၆	၅၈၈	၁၁၈၄
၉။	ကြာအင်းစု	၁၁၉	၄၉၃	၄၆၃	၉၅၆

၄။ကျေးရွာသမိုင်းကြောင်းနှင့်ကျေးရွာအခြေခံအချက်အလက်များ
၄.၁။ကော့သာဆူးကျေးရွာ၏ကျေးရွာသမိုင်းကြောင်း

ကရင်ပြည်နယ်၊ ကော့ကရိတ်မြို့မြောက်ပိုင်းရှိ ကျုံပိုင်းကျေးရွာအုပ်စု ကော့သာဆူးရွာအမည်ဖြင့် တည်ရှိနေပါသည်။ ကျေးရွာစတင်ဖြစ်ပေါ်လာပုံမှာ တဆင့်စကားတဆင့်နားဖြင့် မှတ်သားကာ ၁၂၆၀ ခုနှစ်အဖိုးဦးကြာဦးနှင့် သူငယ်ချင်းသုံးလေးယောက် တို့က တောကြီးချုံနွယ်ပင်များ ခုတ်ထွင်ရှင်းလင်းကာ နေထိုင်ခဲ့ပါသည်။ ထိုတော၌ တောဝက်၊ သမင်၊ ဂျီ၊ ကျား၊ ကျားသစ် စသောသတ္တဝါများလည်းရှိ၏။ အဘိုးဦးကြာဦးနှင့် အပါင်းအဖော်များ တဲကလေး သုံးလေး လေးလုံးဖြင့် တည်ဆောက်၍ လယ် ကိုင်း တောင်ယာ လုပ်စားကာနေထိုင်လာခဲ့ရာ ၁၂၈၀ တွင် အိမ်ခြေ ၇ လုံးခန့်တိုးများလာခဲ့သည်။ ၁၃၃၂ တွင် စာသင်ကျောင်းနှင့် ဘုန်းကြီးကျောင်းတည်ဆောက်ကာ သားသမီးများကို အငှားဆရာဖြင့် ပညာသင်ကြားစေခဲ့သည်။ ထိုအချိန်တွင်လမ်းပန်းဆက်သွယ်ရေး ခက်ခဲမှုကြောင့် အတန်းပညာ ၃/၄ တန်းလောက်သာသင်ကြားရပါသည်။ ကျေးရွာအမည်ဖြစ်ပေါ်လာပုံမှာ အဘိုးဦးကြာဦးက ဒီရွာ (ကလဆိုး) ပင်များသည့်အတွက် ကရင်အခေါ် (ကော်သာဆူ ထွာန့်) ဗမာအခေါ် (ကော့သာဆူးရွာ) ဟု အမည်တွင် ခေါ်ခဲ့လေသည်။ ယခု အိမ်ခြေ (၇၀) ခန့်ရှိနေပါသည်။

၄.၂။ ကျေးရွာရှိ အိမ်ခြေအိမ်ထောင်စုနှင့် လူဦးရေ

ကျေးရွာအတွင်း အိမ်ထောင်စု (၇၀) စု ရှိပါသည်။ ကျေးရွာအတွင်း နေထိုင်သော လူဦးရေမှာ အမျိုးသား (၂၈၂) ဦး၊ အမျိုးသမီး (၂၆၈) ဦး၊ စုစုပေါင်း (၅၅၀) ဦး ရှိပါသည်။ ယခုအိမ်ထောင်စုနှင့် လူဦးရေစာရင်းမှာ ၂၀၁၉ ခုနှစ် ဇွန်လတွင် ကောက်ထားသော စာရင်း ဖြစ်ပါသည်။

၄.၃။ တိုင်းရင်းသား လူမျိုးစုများ ဦးရေ

ကျေးရွာအတွင်း နေထိုင်သော တိုင်းရင်းသား လူမျိုးစုမှာ ကရင်လူမျိုး ဖြစ်ပါသည်။ ကရင်လူမျိုးအိမ်ထောင်စု (၇၀) စုတွင် အမျိုးသား (၂၈၂) ဦးနှင့် အမျိုးသမီး (၂၆၈) ဦး စုစုပေါင်း (၅၅၀) ဦး ရှိပါသည်။

၄.၄။ ထိခိုက်လွယ်သော အိမ်ထောင်စုများ အရေအတွက်

ကျေးရွာအတွင်း သက်ကြီးရွယ်အို (၆၅ နှစ်နှင့်အထက်) (၂၅) ဦး၊ မသန်စွမ်း (၅) ဦး တို့ရှိပါသည်။

၄.၅။ ကျေးရွာတွင်းရှိ အထောက်အပံ့ရရှိနိုင်သော အဆောက်အအုံများ

ကျေးရွာအတွင်း မူကြိုကျောင်း (၁) ကျောင်း၊ မူလတန်းကျောင်း (၁) ကျောင်း၊ ဘုန်းကြီးကျောင်း (၁) ကျောင်း၊ စေတီတို့ရှိပါသည်။

၄.၆။ ကျေးရွာသူ/သားများ၏ အဓိကစီးပွားရေးလုပ်ငန်းများ

ရွာသူ/သားများ၏ အဓိကစီးပွားရေးမှာ စိုက်ပျိုးရေးလုပ်ငန်း ဖြစ်ပါသည်။ စိုက်ပျိုးရေးတွင် လယ်စိုက်ပျိုးလုပ်ကိုင်သူနှင့် ဥယျာဉ်စိုက်ပျိုးသူများ ဖြစ်ပါသည်။

၄.၇။ ကျေးရွာတွင်းပိုင်ဆိုင်မှု မြေယာဧရိယာနှင့် သဘာဝသယံဇာတများ

လယ်/ယာမြေ၊ ဥယျာဉ်မြေ၊ လက်တွန်းထွန်စက်၊ ကား၊ မော်တော်ဆိုင်ကယ်၊ အသေးစားအိမ်ဆိုင်များ၊ ထော်လာဂျီ၊ အပ်ချုပ်စက်၊ စက်တပ်လှေ၊ မြက်ရိတ်စက်၊ ရေတွင်း၊ ခိုင်းနွားတို့ရှိပါသည်။

၄.၈။ ကျေးရွာတွင်းအခြားသက်ဆိုင်သော သတင်းအချက်အလက်များ

အုပ်ချုပ်ရေးအဖွဲ့၊ ကျောင်းကော်မတီ၊ ဂေါပကအဖွဲ့အစည်း၊ သူကြီးအဖွဲ့၊ သာရေး/နာရေးအဖွဲ့အမျိုးသမီးရေးရာအဖွဲ့၊ လူငယ်အဖွဲ့တို့သည် ကျေးရွာတွင်းတည်ရှိသော အဖွဲ့အစည်းများ ဖြစ်ပါသည်။

ကျေးရွာပြင်ပရှိ အဖွဲ့အစည်းများနှင့် ဌာနများနှင့် လည်းချိတ်ဆက်မှုရှိပါသည်။ Phase - M၊ ရဲစခန်း၊ DRD တို့နှင့် ချိတ်ဆက်ပါသည်။

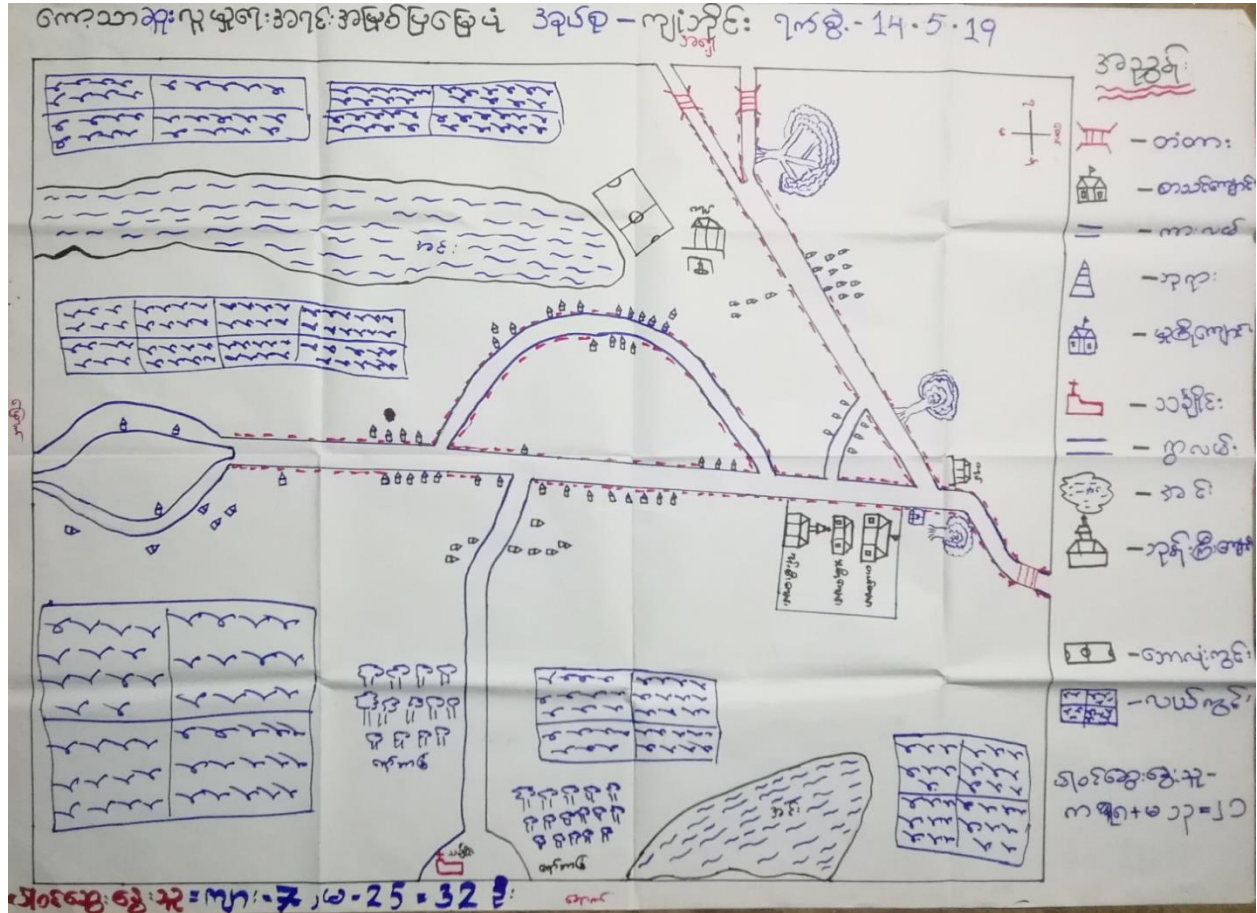
၅။ လူထုပူးပေါင်းပါဝင်သော လူမှုဆန်းစစ်ခြင်းနှင့် အကဲဖြတ်ခြင်းလုပ်ငန်းစဉ်အကျဉ်းချုပ်ဇယား

နေ့စွဲ	အသုံးပြုခဲ့သော PRA Tool များ	အစည်းအဝေးတွင်ပါဝင်ဆွေးနွေးသူများ			အဓိကဆွေးနွေးချက်များ
		ကျား	မ	ပေါင်း	
၁၄.၅.၂၀၁၉	လူမှုရေးနှင့်အရင်းအမြစ်ပြမြေပုံ (Social & Recourse Map)	၇	၂၅	၃၂	စိုက်ပျိုးရေးလုပ်ငန်း၊ နိုင်ငံခြား(ထိုင်း) ရွှေ့ပြောင်းလုပ်ကိုင်သူများခြင်း။
၁၄.၅.၂၀၁၉	ရာသီခွင်ပြ - ပြက္ခဒိန် (Seasonal Calendar)	၇	၂၅	၃၂	မွေးမြူရေးလုပ်ငန်း၊ ဝင်ငွေနည်းပါးခြင်း၊ သေဘက်သုံးရေရှားပါးခြင်း၊ လမ်းပန်းဆက်သွယ်ရေး၊ ကျန်းမာရေး၊ ပွဲတော်ရက်များ။
၁၄.၅.၂၀၁၉	ဥစ္စာနေကြွယ်ဝမှုအဆင့် (Wealth Ranking)	၇	၂၅	၃၂	အဆင်မပြေသော အိမ်ထောင်စု (၁၄)စု၊ အလုပ်အကိုင်ရှားပါးခြင်း၊ ကျန်းမာရေး၊ ပညာရေး။
၁၄.၅.၂၀၁၉	ပင့်ကူအိမ်သုံးသပ်ခြင်း (Spider Diagram)	၇	၂၅	၃၂	ပညာတတ်မြောက်မှု၊ ဝင်ငွေနည်းပါးခြင်း၊ အလုပ်အကိုင်အခွင့်အလမ်းရှားပါးခြင်း၊ အမျိုးသမီးများဝင်ငွေရအလုပ်အကိုင်မရှိခြင်း၊ ကျန်းမာရေး။
၁၄.၅.၂၀၁၉	ပိုင်ဆိုင်မှုသုံးသပ်ခြင်း (Asset Mapping)	၇	၂၅	၃၂	အပ်ချုပ်စက်အမျိုးသမီးများသုံးစွဲမှုများသည်။ လက်တွန်းထွန်စက်၊ ထော်လာဂျီ၊ မြက်ရိတ်စက်၊ စက်တပ်လှေ၊ အမျိုးသားများသုံးစွဲမှုများသည်။ ဆိုင်ကယ်၊ ကား၊ ရေတွင်း၊ ဘုန်းကြီးကျောင်း၊ လယ်၊ နွားတို့ကို အမျိုးသား၊ အမပျိုးသမီးတို့က သုံးစွဲကြသည်။
၁၄.၅.၂၀၁၉	အဖွဲ့အစည်းချိတ်ဆက်မှု (Veen Diagram)	၇	၂၅	၃၂	ကျေးရွာတွင်းအုပ်ချုပ်ရေးအဖွဲ့မှ ဩဇာလွှမ်းမိုး၊ ကျေးရွာပြင်ပတွင် ရဲစခန်း၊ DRD နှင့် NGO အဖွဲ့မှ Phase - M တို့က လွှမ်းမိုးမှုများသည်။

၆။ ကျေးရွာဖွံ့ဖြိုးရေးအစီအစဉ်အတွက် အသုံးပြုသော PRA Tool တစ်ခုချင်းစီ၏ သုံးသပ်ချက်များ

၆.၁။ ကျေးရွာလူမှုရေးနှင့်အရင်းအမြစ်ပြမြေပုံ (Social and Resource Map)

ကျေးရွာအုပ်စု၏ လူမှုရေးနှင့် အရင်းအမြစ်ပြမြေပုံ (Social and Resource Map)



ကျေးသားကျေးရွာလူမှုရေးနှင့်အရင်းအမြစ်ပြုပြင်ဆေးကုရေးနှင့်ဆန်းစစ်ခြင်း

ဆွေးနွေးခြင်းနှင့် ဆန်းစစ်ခြင်း

၇၈ နှစ်အရပ်အဖြစ်ပြုပြင်

ဒီဇင်ဘာ - ကျွန်ုပ်တို့
ကျေးရွာ - ကျေးသား
ရက်စွဲ - 14.5.19

- လယ် / စိုက်ပျိုးရေးစနစ် / မွေးမြူရေးတို့ကို ဖြည့်ဆည်းပေးရန်အသက်မွေးဝမ်းကျောင်းပြုကြသည်။
- သောက်သုံးရေယူယူခြင်း စိုက်ပျိုးမှုများဖြားသည်။
- လွန်ခဲ့သော ဖွဲ့စည်းပုံအတိုင်း နွား / ပျဉ် / သစ်တောများဖြင့် ဖြည့်ဆည်းပေးရန် လာသည်။
- မည်သည့်အုပ်စုများက ကျေးရွာများတွင် သိခြားအထိမ်းအမှတ်ပါ။
- တစ်ရွာလုံးက မုန့်ကုသမှုကို အထောက်အကူပြု ဆိုင် နှင့် သို့သော် ကျေးရွာလယ်ကို အုပ်စုများဖြားကြသည်။

တိုးတက်ရန်အတွက်

- ဆက်လက်ရေးကောင်းမွန်ရန် (လမ်း/တံတား)
- လှုပ်စစ်စီးပွား
- စာသင်ကျောင်း/ဆေးကုရေး
- ဆည် ဖြောင်းတိုးဖွဲ့ခြင်း

ပုံစံဆွေးနွေးမှု = ကျား = 7
မ = 25
ပေါင်း = 32 ဦး

၆.၂။ ရာသီခွင်ပြ-ပြက္ခဒိန် (Seasonal Calendar)

ကျေးရွာအုပ်စု-ကျေးရွာ၏ ရာသီခွင်ပြ - ပြက္ခဒိန်

ဒုတိယ-ကျေးရွာ: ကသိဒ္ဓိပြ-ပြက္ခဒိန် ၇၈၅-14.5.2019
၂၀၁၉.၅.၅-၇-၁၀-၂၅-၃၂

အကြောင်းအရာ	ဇန်နဝါရီ	ဖေဖော်ဝါရီ	မတ်	ဧပြီ	မေ	ဇွန်	ဇူလိုင်	ဇူလိုင်	စက်တင်ဘာ	အောက်တိုဘာ	နိုဝင်ဘာ	ဒီဇင်ဘာ
စိုက်ပျိုးရေး:	-	ပဲစင်းပူးသွား	ပဲစင်းပူးပျိုးကြဲ	ပဲစင်းပူးပျိုးကြဲ	ပဲစင်းပူးပျိုးကြဲ	ပဲစင်းပူးပျိုးကြဲ	ပဲစင်းပူးပျိုးကြဲ	ပဲစင်းပူးပျိုးကြဲ	ပဲစင်းပူးပျိုးကြဲ	ပဲစင်းပူးပျိုးကြဲ	ပဲစင်းပူးပျိုးကြဲ	-
ကျွမ်းဝင်ရေး:	ပဲစင်းပူးပျိုးကြဲ	ပဲစင်းပူးပျိုးကြဲ	ပဲစင်းပူးပျိုးကြဲ	ပဲစင်းပူးပျိုးကြဲ	ပဲစင်းပူးပျိုးကြဲ	-	-	-	-	ပဲစင်းပူးပျိုးကြဲ	ပဲစင်းပူးပျိုးကြဲ	-
ပွဲတော်များ:							ကဆုန်	-				ကဆုန်
ဝင်ငွေရရှိမှု	★	★	★★	★	★	★	★	★	★	★★	★★	★
လမ်းဆုံးသက်သွယ်ရေး:	★★★	★★★	★	★	★	★	★★	★★	★★	★★	★★★	★★★
လမ်းဆုံးအားလမ်းပြန်	★★★	★★	★	★	★★	★★	★	★	★	★	★★	★★★
ထွက်ငွေ	★★★	★★★	★★	★★★	★★★	★★	★★★	★★★	★★★	★★★	★★★	★

ကော့သာဆူးကျေးရွာရာသီခွင်ပြ - ပြက္ခဒိန်၏ဆွေးနွေးခြင်းနှင့်ဆန်းစစ်ခြင်း

ရာသီခွင်ပြ ပြက္ခဒိန်

ဆွေးနွေးခြင်းနှင့် ဆန်းစစ်ခြင်း

ကျေးရွာ - ကော့သာဆူး
 နယ်စပ် - ကျိုဝတိုင်

၇ကွဲ - 14.5.2019

- လယ်ယာလုပ်ငန်းကိုအဓိက လုပ်ကိုင်ကြပြီး အခြားထင်ရှားလုပ်ငန်း အနေနဲ့ ကျားမွေးလုပ်ကိုင်ကြသည်။
- တန်ခူး၊ ကဆုန်၊ ဝါခန့်၊ ဝါမင်း၊ တော်သကင်း၊ ဝါတိုင်၊ ကျွတ်၊ တန်ခူး၊ မုန်၊ နတ်တော်၊ တပေါင်းတွင် ထင်ရှားမှုများဖြစ်ပြီး နတ်၊ ဖြား၊ တို့တွင် ထင်ရှားမှု အတော်အသင့်ရှိသည်။
- ထွက်ငွေတွင် ကတိုင်၊ လှိုင်ထွက်ငွေများဖြစ်ပြီး တပေါင်း၊ နတ်တော်တွင် သာထွက်ငွေများပါသည်။
- အလုပ်အကိုင် အဖွဲ့အစည်းများ ဖွဲ့စည်းပေးခြင်းဖြင့် ကျေးရွာ၏ထင်ရှား ထွက်ငွေ မမျှမျှကို ကူညီဖြေရှင်းပေးနိုင်ပါသည်။

ဝါထင်ဆွေးနွေးသူ - ၈ (7) + ၈ (25)
 မင်း - (32) ဦး

၆.၃ ပြဋ္ဌာန်းကြွယ်ဝမှုအဆင့်သတ်မှတ်ခြင်း (Wealth Ranking)

ရကော့သာဆူးကျေးရွာ၏ ပြဋ္ဌာန်းကြွယ်ဝမှုအဆင့်သတ်မှတ်ခြင်းပြဇယား

၂၅ ခု အကြွယ်ဝမှု ပြဇယား

အုပ်စု - ကျပ်တိုင်း
ကျေး - ၉ - ကော့သာဆူး

၇က်စွဲ - 14.5.19
မြို့နယ် - ကော့ကရိတ်

ပေါင်းစု: ၅: ၃: ၇: - 76-25=32 ဦး

အဆင့်	သတ်မှတ်ချက်	အိမ်ထောင်စု အရေအတွက်	ရာခိုင်နှုန်း
အဆင့်ပြေသာ အိမ်ထောင်စု	(၁၂-၅) ဧကအထက် / ခွဲစိတ်အိမ် / ထွန်စက် / လယ်ကား / ဆိုင်ကယ် / ဆိုင်လာ	၂၅	၃၅.၇၁%
အလယ်အလတ် ပြုပြင်အိမ်ထောင်စု	(၁၂-၅) ဧကထူး / ယှဉ်အိမ်အိမ် / တစ်ထပ်အိမ် / ထွန်စက် / လယ် / ဆိုင်ကယ်	၂၀	၂၆.၆%
အဆင့်မပြေသာ အိမ်ထောင်စု	(၁-၅) ဧကမှ ၄၅ ဧက / ယှဉ်အိမ် / ကျပ်တိုင်း / စက်ဘီး	၂၀	၂၆.၆%
အလွန်အဆင့်မပြေသာ အိမ်ထောင်စု	၀: အိမ် / ကျပ်တိုင်း / ကျေးစား	၅	၇.၀%

ကျေးသားကျေးရွာဥစ္စာနေကြွယ်ဝမှုအဆင့်သတ်မှတ်ခြင်း၏ဆွေးနွေးခြင်းနှင့်ဆန်းစစ်ခြင်း

ဆွေးနွေးခြင်းနှင့် ဆန်းစစ်ခြင်း ဇူလိုင်လ-ကျောက်ရိပ်

ဥစ္စာစနစ်

- ကျေးရွာအတွင်း ဆင်းရဲနွမ်းပါးသူများ အိမ်ထောင်စုများရှိ
- ဆင်းရဲနွမ်းပါးသူအဖြစ် ဖြစ်လာခြင်း၊ ကျား၊ မိန်းမ၊ လူငယ်၊ ကလေး၊ ငယ်သူများဖြင့်၊ ပျက်စီးနေသော မြေ၊ မြေအောက်၊ ကလေးများ ကျန်းမာရေးနှင့်ဆိုင်ခြင်း။
- ဆင်းရဲနွမ်းပါးသူများကို ကျေးရွာဖွံ့ဖြိုးတိုးတက်ရေး အစီအစဉ် အောက်တွင် ဆွေးနွေးရာတွင် သူတို့၏ စီးပွားရေးနှင့် ဖွံ့ဖြိုးတိုးတက်ရေး စောင့်ရှောက်မှုများကို အလေးထား စဉ်းစားပေးခြင်း။
- ကျေးရွာဖွံ့ဖြိုးတိုးတက်ရေး အစီအစဉ်များတွင် ဆင်းရဲနွမ်းပါးသူများကို လမ်းလျှောက်လျှောက်ဖြင့် အားဖြင့် လျှော့အားချော့ချော့ ဖြင့် ဝင်ရောက်ပါမည်။ ကျေးရွာတစ်ခုလုံးကိုလည်း ဖွံ့ဖြိုးတိုးတက် ကောင်းမွန်လာမည်။

ဒီဇင်ဘာ - နှစ်စဉ်

ကျေးရွာ - ကော့သာဆူ

ရက်စွဲ - 14.5.19

ပါဝင်ဆွေးနွေးသူ = ကျား - 7
မ - 25
စုစုပေါင်း - 32 ဦး

ကော့သာဆူးကျေးရွာပင့်ကူအိမ်သုံးသပ်ခြင်း၏ဆွေးနွေးခြင်းနှင့်ဆန်းစစ်ခြင်း

ပင့်ကူအိမ်သုံးသပ်ခြင်း

ဆွေးနွေးခြင်း နှင့် ဆန်းစစ်ခြင်း

မြို့နယ် - ကော့ကရိတ်

ကျေးရွာ - ကော့သာဆူး

အုပ်စု - ကျိုင်းတုံ

ရက်စွဲ - 14.5.2019

- အမျိုးသမီးများသည် ဝင်ငွေရရှိမှုတွင် အမျိုးသားများထက် အားနည်းနေသည်။ ဥပမာ - အမျိုးသမီးများသည် ဝင်ငွေရသော အကုန်တွင် အားနည်းပြီး အိမ်မှုကိစ္စများ နဲ့ သားအချိန် ကုန်နေရခြင်း၊ အမျိုးသမီးများသည် အမျိုးသားများထက် အားနည်းပြီး အဖမ်းဆီးခံရခြင်း၊ အကုန်အကိုင်အတွင် အကမ်းစုရရှိမှုတွင် အမျိုးသားများလောက် ဦးစားပေးမခံရခြင်းတို့ကြောင့် ဝင်ငွေရရှိမှုတွင် အားနည်းနေသည်။

- ကျေးရွာတွင် အမျိုးသမီးသီးသန့် အသိပညာပေး ဆွေးနွေးပွဲများ၊ အကုန်အကိုင်အတွင် အကမ်းပျားယန်တီးပေးခြင်း၊ ကျေးရွာဖွံ့ဖြိုးရေးလုပ်ငန်းများသောင့် ဂွက်ကွက်တွင် အမျိုးသမီးများအား ပူးပေါင်းပါဝင်စေခြင်းဖြင့် ကူညီနိုင်မည်။

ဦးဆောင်ဆွေးနွေးသူ =
 ပါဝင်ဆွေးနွေးသူ = ၈ = 7
 ၆ = 25
 ပေါင်း = 32 ဦး




၆.၅ ဝိုင်ဆိုင်မှုသုံးသပ်ခြင်း (Asset Mapping)

ကျေးရွာအုပ်စုဝိုင်ဆိုင်မှုသုံးသပ်ခြင်းပြဇယား

အခြားအမြစ်ထိန်းချုပ်မှုပြဇယား: ဒေါ.နတ်-ကျေးကရိတ်

အရပ်စု - ကျေးတိုင်း: ၇က်စွဲ-14.5.20/9

ကျေးရွာ - ကျေးရွာအုပ်စု:

အကြောင်းအရာ			
သိုင်ကပတ်	၇		
ကား	၇		
တက်ဘီ			၇+၈
ဆော်လာဂျီ	၇		
လယ်ထွန်စက်	၇		
အယ်ပျပ်စက်		၆	
ဘောလုံးကွင်း	၇		
လယ်ပင်			၇+၈
ကျွဲ	၇		
အိမ်မွေးတိရစ္ဆာန်			၇+၈
ကျောင်း	၇		
<p>အစုစုပေါင်း: ၇ (၇) + ၈ (၂၅) = (၃၂) ဦး</p>			

ကျေးဇူးတင်ကျေးဇူးရွာပိုင်ဆိုင်မှုသုံးသပ်ခြင်းပြဿနာ၏ဆွေးနွေးခြင်းနှင့်ဆန်းစစ်ခြင်း

အရှင်အမြတ် ပိုင်ဆိုင်/ထိန်းချုပ်

ဆွေးနွေးခြင်းနှင့် ဆန်းစစ်ခြင်း

၇ကွဲ- 14.5.2019

ကျေးဇူး - ကော့သာဆူး
 အုပ်စု - ကျွဲအိုင်

- အပ်ချုပ်စက်
- အမျိုးသမီးများအသုံးပြုပြီး အမျိုးသမီးများ ကိုယ်တိုင်ထိန်းချုပ်။
- ဆိုင်ကယ်၊ ကား၊ စက်ဘီး၊ ဘောလုံးကွင်း၊ ဂမ္ဘာယာ၊ အိမ်မွေးတိရစ္ဆာန်၊ ကျောင်းတို့ကိုအမျိုးသား/သမီးအသုံးပြုကြသည်။
- ဆိုင်ကယ်၊ ကား၊ ဘောလုံးကွင်း၊ ကျောင်းတို့ကိုအမျိုးသားများထိန်းချုပ်။
- စက်ဘီး၊ ဂမ္ဘာယာ၊ အိမ်မွေးတိရစ္ဆာန်တို့ကိုအမျိုးသား/သမီးပူးတွဲထိန်းချုပ်။
- အမျိုးသမီးများအား ဂရုပြုစိုက်ခြင်း၊ ဆုံးဖြတ်ချက်ချခြင်းများပြုလုပ်ရာတွင် အမျိုးသားများနှင့်တန်းတူညီမျှမှုရှိစေခြင်းဖြင့် အမျိုးသား၊ အမျိုးသမီးများ အရှင်အမြတ်များ ပိုင်ဆိုင်/ထိန်းချုပ်ရာတွင် တန်းတူညီမျှမှုရှိနိုင်ပါသည်။

ဂါဝင်ဆွေးနွေးသူ - ၈(7) + ၈(25) = 32 ဦး

ကျေးရွာအဖွဲ့အစည်းချိတ်ဆက်မှုဇယား၏ဆွေးနွေးခြင်းနှင့်ဆန်းစစ်ခြင်း

ဒဂပင် - ကျပ်စိုင်း

မြို့နယ်-ကျေးကန်မြို့

ကျေးရွာ - ကော့သာဆူး

ရက်စွဲ - 14.5.2019

အဖွဲ့အစည်းချိတ်ဆက်မှု

ဆွေးနွေးခြင်းနှင့် ဆန်းစစ်ခြင်း

- ဂူပျိုအဖွဲ့ / ရပ်မိဇာဒ်မ၊ ဒဂပင် သူကြီး / သံ ဃာ အဖွဲ့၊ ဗျာဗျာ စွမ်း သာရေး၊ ပြာရေးနှင့် အာသာရေးတို့တွင် အစိတ်ပါဝင်သည်။
- ကျန်းမာရေးအဖွဲ့ / အမျိုးသမီးရေးရာ / မိခင်နှင့်ကလေးအာဇာနည်ရေး အဖွဲ့၊ ဗျာဗျာ သမီးအဖွဲ့၊ ဗျာဗျာ ဖြစ်ကြသည်။
- ကျောင်းကော်မတီ / ကျေးလက်ကျန်းမာရေး / ၂၀၁၅ / အမျိုးသား / သမီး ဗျာဗျာ ပူးပေါင်းပါဝင်ကာ ၆ ပညာရေး၊ ကျန်းမာရေး၊ ဝင်ငွေရရှိ ရေးတို့ကို အစိတ်အပိုင်းဆောင်ရွက်သည်။
- ကျေးရွာတွင် ရာအိမ်ဖြူဗျာဗျာသည် ကျေးရွာအဖွဲ့အစည်းဗျာဗျာနှင့် ကျေးရွာ နှင့် ဖြိုးတိုးစက်ရေးကမ္ဘာတို့တွင်အစိတ် ပါဝင် ဆောင်ရွက်သည်။

ပါဝင်ဆွေးနွေးသူ = ကျား = 7
 မ = 25
 ပေါင်း = 32 ဦး

၇။ ကော်မတီဝင်များရွေးချယ်ခြင်းနှင့် ကျေးရွာဖွံ့ဖြိုးရေးအစီအစဉ်ဆောင်ရွက်မှုမှတ်တမ်းခါတ်ပုံ



၈။ကျေးရွာကော်မတီဝင်များစာရင်း

စဉ်	အမည်	ကျား	မ	ရာထူး / တာဝန်
ကျေးရွာစီမံကိန်းအထောက်အကူပြုကော်မတီ				
၁။	ဦးစောမြ	ကျား		ဥက္ကဋ္ဌ
၂။	ဒေါ်နန်းဝင်းတင်		မ	ဥက္ကဋ္ဌ
ဝယ်ယူရေးဆပ်ကော်မတီ				
၁။	ဦးငြိမ်းသောင်း	ကျား		ခေါင်းဆောင်
၂။	နန်းဇာဇာဝင်း		မ	အဖွဲ့ဝင်
၃။	ဒေါ်တင်တင်အေး		မ	အဖွဲ့ဝင်
ကျေးရွာငွေစာရင်းကိုင်				
၁။	ဦးရွှေတင်	ကျား		
စောင့်ကြည့်ကြီးကြပ်ရေးဆပ်ကော်မတီ				
၁။	ဦးစိန်မြင့်အောင်	ကျား		ခေါင်းဆောင်
၂။	ဒေါ်မြင့်မြင့်ကြည်		မ	အဖွဲ့ဝင်
၃။	ဒေါ်ဝင်းဝင်းနွယ်		မ	အဖွဲ့ဝင်
လုပ်ငန်းလည်ပတ်ပြုပြင်ထိန်းသိမ်းရေးဆပ်ကော်မတီ				
၁။	ဦးမုတ်စိန်	ကျား		ခေါင်းဆောင်
၂။	ဒေါ်သဇင်မြင့်		မ	အဖွဲ့ဝင်
၃။	ဒေါ်မခင်		မ	အဖွဲ့ဝင်
ဝေဖန်အကြံပြုတိုင်ကြားဖြေရှင်းရေးကိုယ်စားလှယ်				
၁။	ဦးထွေးရှင်	ကျား		
၂။	ဒေါ်ကျင်လှိုင်		မ	
ကျေးရွာစေတနာ့ဝန်ထမ်းများ				
၁။	ဦးအောင်ဝင်း	ကျား		
၂။	ဒေါ်မအေးပျို		မ	

၉။ကျေးရွာအခြေခံအချက်အလက်ပုံစံ - ၁ (PC - 1)

ပုံစံ - ၁ - ၁ ကျေးရွာအခြေခံအချက်အလက်များ (Form PC 1)

လမ်းညွှန်ချက်၊ ကျေးရွာတစ်ရွာသို့ ပထမဆုံးမိတ်ဆက်ခရီးသွားရောက်သောအခါ လူထုစည်းရုံးရေးမှူးသည် ကျေးရွာခေါင်းဆောင်များအားကျေးရွာအချက်အလက်များကိုပေတ္တာရုပ်ခွဲတောင်းခံရသည်။ ဤအချက်အလက်များကိုစီမံကိန်းမိတ်ဆက်အစည်းဝေးပတ်ဝန်းကျင်တောင်းခံရသည်။ စီမံကိန်းမိတ်ဆက်အစည်းဝေးတွင် လူထုစည်းရုံးရေးမှူးသည် ဤအချက်အလက်များအားစစ်ဆေးပြီး မှန်ကန်အောင်ပြုလုပ်ရမည်။ ပြီးနောက်တွင် လူထုစည်းရုံးရေးမှူးမှ သတင်းအချက်အလက်ထဲသို့ Tablets မှ တဆင့်ဖြည့်သွင်းရမည်။

ကျေးရွာခေါင်းဆောင် အမည် ဦးဘဇွင်	ကျေးရွာခေါင်းဆောင်၏ ဖုန်းနံပါတ် ၀၉၇၇၃၅၉၇၇၆၀	လူထုစည်းရုံးရေးမှူး၏အမည် ဗိုလ်မှူးမင်းသန်း
ပြည်နယ်၊ ဝိုင်းဒေသကြီး ကရင်	မြို့နယ် ကျောက်စိမ်း	ကျေးရွာအုပ်စု ကျောက်စိမ်း
ကျေးရွာ ကျောက်စိမ်း		

က၊ လူဦးရေ

လူမျိုးစု	အိမ်ထောင်စုအရေအတွက်	ကိုးကွယ်သည့်ဘာသာ	အိမ်ထောင်စုအရေအတွက်
လူမျိုးစု (၁) ကရင်	၇၀	ဘာသာ(၁) ဗုဒ္ဓ	၇၀
လူမျိုးစု (၂) -----		ဘာသာ(၂) -----	
လူမျိုးစု (၃) -----		ဘာသာ(၃) -----	
လူမျိုးစုရော -----		ဘာသာရော -----	
အခြား			
	အရေအတွက်		
မသန်စွမ်းသူများ	၅		
သက်ကြီးရွယ်အိုများ (၆၅ နှစ် နှင့် အထက်)	၂၅		
စစ်ဘေးရှောင်	-		

	အမျိုးသား(အရေအတွက်)	အမျိုးသမီး(အရေအတွက်)	စုစုပေါင်းအရေအတွက်
လူဦးရေ			
လူမျိုးစု (၁) ကရင်	282	268	550ဦး
လူမျိုးစု (၂)-----			
လူမျိုးစု (၃)-----			
အခြား			
အိမ်ထောင်ဦးစီး	57	13	70

(ခ)အခြေခံအဆောက်အအုံ အသုံးအဆောင်များ

စာသင်ကျောင်း	အမှတ် ခြံပိ	ကျန်းမာရေး	အမှတ် ခပ်ပိ	ဘာသာရေးအဆောက် အအုံများ	အမှတ် ခြံပိ
အထက်တန်းကျောင်း	<input type="checkbox"/>	ဆေးရုံ	<input type="checkbox"/>	ဓေတီ	<input checked="" type="checkbox"/>
အလယ်တန်းကျောင်း	<input type="checkbox"/>	ကျန်းမာရေးဌာန	<input type="checkbox"/>	ဘုန်းကြီးကျောင်း	<input checked="" type="checkbox"/>
မူလတန်းကျောင်း	<input checked="" type="checkbox"/>	ကျန်းမာရေးဌာနခွဲ	<input type="checkbox"/>	ဟိန္ဒူဘုရားကျောင်း	<input type="checkbox"/>
မူကြိုကျောင်း	<input checked="" type="checkbox"/>	ဆေးပေးခန်း	<input type="checkbox"/>	ခရစ်ယာန်ကျောင်း	<input type="checkbox"/>
အခြား	<input type="checkbox"/>	အခြား	<input type="checkbox"/>	ဗလီ	<input type="checkbox"/>
				အခြား	<input type="checkbox"/>
မှတ်ချက်		မှတ်ချက်		မှတ်ချက်	

(ဂ) ကျွမ်းကျင်သူများမှတ်တမ်း (ကျေးရွာတွင်နေထိုင်သော သို့မဟုတ် တခြားရွာမှလာရောက်သောကျွမ်းကျင်သူများ)

(၁) စာသင်ကျောင်း			(၂) ကျန်းမာရေး			(၃) လက်မှုပညာရှင်		
	ရွာတွင်နေထိုင်သူ	အခြားရွာမှလာသူ		ရွာတွင်နေထိုင်သူ	အခြားရွာမှလာသူ		ရွာတွင်နေထိုင်သူ	အခြားရွာမှလာသူ
မူလတန်းပြဆရာ/မ	<input type="checkbox"/>	<input checked="" type="checkbox"/>	ဆရာဝန်	<input type="checkbox"/>	<input type="checkbox"/>	လက်သမား	<input checked="" type="checkbox"/>	<input type="checkbox"/>
အထက်တန်းပြဆရာ/မ	<input type="checkbox"/>	<input type="checkbox"/>	လက်ထောက်ကျန်းမာရေးပျိုး	<input type="checkbox"/>	<input type="checkbox"/>	ပန်းရုံ	<input checked="" type="checkbox"/>	<input type="checkbox"/>
အလယ်တန်းပြဆရာ/မ	<input type="checkbox"/>	<input type="checkbox"/>	အမျိုးသမီးကျန်းမာရေးဆရာမ	<input type="checkbox"/>	<input type="checkbox"/>	လျှပ်စစ်ကျွမ်းကျင်၊ မီးသမား	<input type="checkbox"/>	<input type="checkbox"/>
ပူကြီးဆရာ/မ	<input checked="" type="checkbox"/>	<input type="checkbox"/>	သားဖွားဆရာမ	<input type="checkbox"/>	<input type="checkbox"/>	ရေပိုက်သွယ်သူ	<input type="checkbox"/>	<input type="checkbox"/>
အခြား	<input type="checkbox"/>	<input type="checkbox"/>	ပြည်သူ့ကျန်းမာရေးလုပ်သား	<input type="checkbox"/>	<input type="checkbox"/>	စက်ပြင်ဆရာ	<input type="checkbox"/>	<input type="checkbox"/>
မှတ်ချက်			မှတ်ချက်			မှတ်ချက်		

(ဃ) ကျေးရွာသို့ ရောက်ရှိနိုင်သည့်လမ်းအခြေအနေ / ကျေးရွာတစ်ရွာသည် ၎င်း၏ကျေးရွာအုပ်စုနှင့် ဆက်သွယ်ထားသော လမ်းအခြေအနေ (အောက်ပါတို့ကိုပိုင်းပါ)

ကျောက်ကြမ်းလမ်း: ကတ္တရာလမ်း: ကွန်ကရစ်လမ်း: မော်တော်ဆိုင်ကယ်လမ်း:
 ကျောက်ခင်းလမ်း: မြေသားလမ်း: လူသွားလမ်း: အခြား: _____

(င) ကျေးရွာဖွံ့ဖြိုးမှုစီမံချက်

ပိုင်းပါ

(၁) လူထုဗဟိုပြုစီမံကိန်းမစတင်မီ ဤကျေးရွာတွင်ကျေးရွာဖွံ့ဖြိုးမှု စီမံချက်ရှိခဲ့ပါသလား? ရှိပါသည်/မရှိပါ/မသိပါ

(၂) ရှိခဲ့ပါလျှင် ဤစီမံချက်ကို မည်သည့် ခုနှစ်တွင်ပြင်ဆင်ခဲ့ပါသနည်း? နှစ်----- (မသိပါ)

(၃) ဤစီမံချက်ကို ဖြိုနယ်မှအတည်ပြုခဲ့ပါသလား? ပြုခဲ့ပါသည်/မပြုခဲ့ပါ (မသိပါ)

(စ) ခရီးအကွာအဝေး

(၁) ဤကျေးရွာ၏ပဟိုမှ၎င်းကျေးရွာအုပ်စု၏ပဟိုအထိခရီးမိုင်မည်မျှကွာဝေးသနည်း? မိုင် 1 / မသိပါ

(၂) ဤကျေးရွာမှ ၎င်းကျေးရွာအုပ်စုပဟိုအထိသွားလာရာတွင်ကြာမြင့်သည့်အချိန်။

ခြောက်သွေ့ရာသီတွင်ကြာချိန် 15 မိနစ် ထော်လာရီ/မော်တော်ဆိုင်ကယ်/ခြေလျင်/လား/မော်တော်ဘုတ်/
အခြား: -----

မိုးရာသီတွင်ကြာချိန် ၀၀: ၃၀: ၀၀ မိနစ် ထော်လာရီ/မော်တော်ဆိုင်ကယ်/ခြေလျင်/လား/မော်တော်ဘုတ်/
အခြား: ဘက် + စက်ကြွေ

(ဆ) ပတ်ဝန်းကျင်ဆိုင်ရာသဘာဝဘေးအန္တရာယ်

ဤကျေးရွာတွင်ရေကြီးခြင်းကဲ့သို့ သဘာဝဘေးအန္တရာယ်ကျရောက်ဖူးခြင်း ရှိပါသလား။

မရှိပါ ရှိပါသည် ရှိလျှင်ဖော်ပြပါ (2013) သွက်ကွင်းအိမ်ခြံမြေ + စတားရေကြီးခြင်းကို

(ဇ) ကျေးရွာတွင် ဖွဲ့စည်းထားသော အဖွဲ့အစည်းများ ဝါဒီကျေးရွာတွင် ဖွဲ့စည်းထားသော အဖွဲ့အစည်းများ

လူထုပဟိုပြုစီမံကိန်းမတိုင်မီ ဤကျေးရွာတွင် ကျေးရွာဖွံ့ဖြိုးရေးအတွက် အစိုးရ(သို့) ရွာသားများကိုယ်တိုင်(သို့) စီမံကိန်းတစ်ခုခုမှ ဖွဲ့စည်းထားသည့် အဖွဲ့အစည်းများရှိပါသလား။

(၁) -----

(၂) -----

(ဈ) အထွေထွေအုပ်ချုပ်ရေး ဦးစီးဌာန (GAD) မှ မှတ်တမ်းတင်ထားခြင်း

ဤကျေးရွာသည် အထွေထွေအုပ်ချုပ်ရေး ဦးစီးဌာန (GAD) မှ မှတ်တမ်းတင်ထားမှု ရှိပါသလား။

မရှိပါ ရှိပါသည်

ကျေးရွာခေါင်းဆောင်

အမည် ဦးကျော်
လက်မှတ် [Signature] နေ့စွဲ 28.5.2019

လူထုစည်းရုံးရေးမှူး

အမည် မိုးမာရီမင်းသိန်း
လက်မှတ် [Signature] နေ့စွဲ 28.5.2019

၁၀။စီမံကိန်းစက်ဝန်းအချိန်ဇယားပုံစံ - ၂ (PC - 2)

ပုံစံ - ၀-၂ - စီမံကိန်းစက်ဝန်းအချိန်ဇယား (PC 2)

လမ်းညွှန်ချက်
သက်ဆိုင်ရာလူထုစည်းရုံးရေးမှူး/လက်ထောက်နည်းပညာမှူးများမှစီမံကိန်းစက်ဝန်းအဆင့်တစ်ခုစီပြီးစီးတိုင်းကျေးရွာနှင့် ကျေးရွာအုပ်စုအတွက်ဤပုံစံကိုဖြည့်သွင်းရမည်။

စည်းရုံးရေးမှူး/လက်ထောက်နည်းပညာရေးမှူးဝန်ထမ်း အမည် - အင်းမြင့်မင်းဝင်း / ဦးရဲနိုင်ထွန်း

နေ့စွဲ - 14.5.2019 စက်ဝန်းအားအမှတ်ခြစ်ပါ စက်ဝန်း(၀) စက်ဝန်း(၂) စက်ဝန်း(၃)
 စက်ဝန်း(၄) ..

ပြည်နယ်/တိုင်း ကရင် မြို့နယ် ကျောက်ခဲ ကျေးရွာအုပ်စု ကျိုက်ခဲ ကျေးရွာ ကျော့စာရ

စီမံကိန်းဆောင်ရွက်မှုအဆင့်များ	နေ့စွဲ		အစည်းအဝေးတွင်တက်ရောက်သူအရေအတွက်					
	စတင်သည့် နေ့	ပြီးဆုံးသည့် နေ့	အမျိုးသား အရေ အတွက်	အမျိုးသမီး အရေ အတွက်	အိမ်ထောင်စု အရေ အတွက်	လူမျိုးစုတက်ရောက်သူ အရေအတွက် နှင့် လူမျိုးစုအမည်	အိမ်ထောင်စု ပေါင်း	အိမ်ထောင်စု %
၁။ ကျေးရွာစီမံကိန်း မိတ်ဆက်အစည်းအဝေး	14.5.19	14.5.19	11	38	49	ကျွန်ုပ်တို့ 49	70	70.00%
၂။ ကျေးရွာဖွံ့ဖြိုးရေး စီမံချက်ရေးဆွဲခြင်း အစည်းအဝေး	14.5.19	14.5.19	11	38	49	ကျွန်ုပ်တို့ 49	70	70.00%
၃။ ကျေးရွာအုပ်စုလုပ်ငန်းဆုံးဖြတ်ချက်ချသည့် အစည်းအဝေး								

၇	ဆည်မြောင်းတူးချ်ရေး (ဒဂုံစား)	ကျား + မ	ဒဂုံသက်စွမ်း ဝမ်းကျောင်း	282	268	550 ဦး
၅	တောင်ကျား သစ်တောဒဂုံခင်းမြေပျက် (ဒီစီဒီ (မူလတန်း))	ကျား	ပညာရေး	1000000	။	။
၆	စွယ်စုံဆက်စာမင်း (ကျောက်ဆည် / ကျောက်ဆည်) ကျောက်ဆွဲကမ်း	မ	လမ်းပန်းဆက် ဆွဲကမ်း	။	။	။
၇						

ယ။ လူထုစီမံကိန်း၏ လာမည့် (၄) နှစ်အတွက် အကျိုးမဝင်သော ဦးစားပေး ဖွံ့ဖြိုးတိုးတက်မှု လုပ်ငန်း အစီအစဉ်များအားဖော်ပြပါ။

အဆင့်	ကျေးရွာအတွက် ဦးစားပေး ဖွံ့ဖြိုး တိုးတက်မှု လုပ်ငန်းစဉ်များ	အဆိုပြုသူ (အမျိုးသားများ/ အမျိုးသမီးများ/အမျိုးသား + အမျိုးသမီး)	အခန်းကဏ္ဍ
၁	ကျေးလက်စားပေး ဆုံးဖြတ်ရေး	မ	ကျန်းမာရေး
၂	ကျားမာရေး သုံးစွဲမှုနှင့် ဆေးဝါးဒဂုံ ဆောက် ဒဂုံ ပစ္စည်းများ ရောင်းချရေး	မ	ကျန်းမာရေး
၃	စိုက်ပျိုးရေး ဖွံ့ဖြိုးရေး ဖွံ့ဖြိုးရေး	ကျား + မ	ဒဂုံသက်စွမ်း ဝမ်းကျောင်း
၄	စိုက်ပျိုးရေး ဖွံ့ဖြိုးရေး ပညာ သင်တန်း ရောင်းချရေး	ကျား + မ	။ ။
၅			
၆			
၇			

ခေါင်းဆောင်၊ ကျေးရွာစီမံကိန်းအထောက်အကူပြုကော်မတီမှအတည်ပြုသည်။

အမည် ဦးကျော် လက်မှတ် ၆ နေ့စွဲ 14.5.2019

၁၃။ ကဏ္ဍအလိုက်အနှစ်ချုပ်ဖော်ပြချက်

ကဏ္ဍ	စဉ်	လုပ်ငန်းအမျိုးအစား	အဆိုပြုသူ (အမှန်ဖြစ်ရန်)			ခုနှစ်	ထောက်ပံ့မည့်အဖွဲ့အစည်း (သို့) ဌာန	မှတ်ချက်
			ကျား	မ	ကျား+မ			
အခြေခံအဆောက်အအုံကဏ္ဍ (လမ်း/တံတား/ရေရရှိရေး/မီးလင်းရေး)	၁	လှိုင်စစ်မီး (ဆိုင်က)	✓			18/19		
	၂	စွဲတွင်းကမ်းကျွန်းကန်		✓		18/19		
	၃	ပြင်ညီအိမ်ကမ်းကျွန်းကျွန်း (ကျေးရွာအုပ်စု၊ ကျေးရွာအုပ်စု)		✓		18/19		
	၄	ပြင်ညီအိမ်ကမ်းကျွန်းကျွန်း (ကျေးရွာအုပ်စု၊ ကျေးရွာအုပ်စု)				2018	NCDDP	
	၅							
လူမှုဝန်းကျင် (ပညာရေး/ ကျန်းမာရေး နှင့် ဆိုင်ခေါင်းဆောင်အဖွဲ့များနှင့် အခြားလိုအပ်ချက်များ)	၁	အလယ်အလတ်အိမ်အဖွဲ့ (ကျေးရွာအုပ်စု၊ ကျေးရွာအုပ်စု)			✓	18/19		
	၂	အလယ်အလတ်အိမ်အဖွဲ့ (ကျေးရွာအုပ်စု၊ ကျေးရွာအုပ်စု)		✓		18/19		
	၃	ကျေးရွာအုပ်စုအဖွဲ့အစည်း		✓		2019		
	၄	ကျေးရွာအုပ်စုအဖွဲ့အစည်း				18/19		
	၅							
သက်မွေးဝမ်းကျောင်းကဏ္ဍ (စိုက်ပျိုးရေး/ ဖွေးမြူရေး နှင့် ဆိုင်ခေါင်းဆောင်အဖွဲ့များ နှင့် အခြား လိုအပ်ချက်များ)	၁	ဆွယ်မြောင်းစိုက်ပျိုးရေး (ကျေးရွာအုပ်စု၊ ကျေးရွာအုပ်စု)			✓	18/19		
	၂	စိုက်ပျိုးရေးအဖွဲ့အစည်း	✓			18/19		
	၃	စိုက်ပျိုးရေးအဖွဲ့အစည်း			✓	2019		
	၄							
	၅							
သဘာဝဘေးအန္တရာယ် လျော့ပါးရေး ကဏ္ဍ	၁							
	၂							
	၃							
	၄							
	၅							
အခြားကဏ္ဍ (ငှက်အိမ်များ၊ လှေအိမ်များ၊ နှစ်ခြင်း နှင့် အထောက်အထား စက်ကိရိယာများနှင့် နိုင်ငံခြားမှ လုပ်ငန်းများ)	၁							
	၂							
	၃							
	၄							
	၅							