

ပြည်ထောင်စုသမ္မတ မြန်မာနိုင်ငံတော်အစိုးရ
စိုက်ပျိုးရေး၊ မွေးမြူရေးနှင့် ဆည်မြောင်းဝန်ကြီးဌာန
ကျေးလက်ဒေသဖွံ့ဖြိုးရေးဦးစီးဌာန



National Community Driven Development Project

လူထုဗဟိုပြုစီမံကိန်း



ကျောဖောင်းကျေးရွာ လောင်းကိုင်ကျေးရွာအုပ်စု၊ ကော့ကရိတ်မြို့နယ်၊ ကရင်ပြည်နယ်

ကျေးရွာဖွံ့ဖြိုးရေးအစီအစဉ်

၂၀၁၉ -ခုနှစ်

မာတိကာ

အကြောင်းအရာ	စာမျက်နှာ
၁။ ကော့ကရိတ်မြို့နယ် အခြေပြမြေပုံ	၂
၂။ ကျေးရွာအုပ်စု အခြေပြမြေပုံ	၃
၃။ လောင်းကိုင်ကျေးရွာအုပ်စုတွင်ပါဝင်သော ကျေးရွာများစာရင်း	၃
၄။ ကျေးရွာသမိုင်းကြောင်း နှင့် ကျေးရွာအခြေခံ အချက်အလက်များ	
၄.၁။ ကျေးရွာသမိုင်းကြောင်း	၄
၄.၂။ ကျေးရွာရှိ အိမ်ခြေ၊ အိမ်ထောင်စုနှင့် လူဦးရေ	၅
၄.၃။ တိုင်းရင်းသားလူမျိုးစုများ ဦးရေ	၅
၄.၄။ ထိခိုက်လွယ်သောအိမ်ထောင်စုများအရေအတွက်	၅
၄.၅။ ကျေးရွာတွင်းရှိအထောက်အပံ့ရရှိနိုင်သော အဆောက်အအုံများ	၅
၄.၆။ ကျေးရွာသူ/သားများ၏ အဓိက စီးပွားရေးလုပ်ငန်းများ	၅
၄.၇။ ကျေးရွာတွင်းပိုင်ဆိုင်မှု၊ မြေယာဧရိယာနှင့် သဘာဝသယံဇာတများ	၅
၄.၈။ ကျေးရွာတွင်းအခြားသက်ဆိုင်သော သတင်းအချက်အလက်များ.....	၅
၅။ လူထုပူးပေါင်းပါဝင်သော လူမှုဆန်းစစ်ခြင်းနှင့် အကဲဖြတ်ခြင်းလုပ်ငန်းစဉ် အကျဉ်းချုပ်ဇယား	၆
၆။ ကျေးရွာဖွံ့ဖြိုးရေးအစီအစဉ်အတွက်အသုံးပြုသော PRA Tool တစ်ခုချင်းစီ၏ သုံးသပ်ချက်များ	
၆.၁။ ကျေးရွာလူမှုရေးနှင့် အရင်းအမြစ်ပြမြေပုံ (Social and Resource Map)	၇-၈
၆.၂။ ရာသီခွင်ပြ-ပြက္ခဒိန် (Seasonal Calendar)	၉-၁၀
၆.၃။ ဥစ္စာဓနကြွယ်ဝမှုအဆင့်သတ်မှတ်ခြင်း (Wealth Ranking)	၁၁-၁၂
၆.၄။ ကျား-မ ပင့်ကူအိမ်သုံးသပ်ခြင်း (Spider Diagram)	၁၃-၁၄
၆.၅။ ပိုင်ဆိုင်မှုသုံးသပ်ခြင်း (Asset Mapping)	၁၅-၁၆
၆.၆။ အဖွဲ့အစည်းချိတ်ဆက်မှုဇယား (Venn diagram)	၁၇-၁၈
၇။ ကော်မတီဝင်များရွေးချယ်ခြင်းနှင့်ကျေးရွာဖွံ့ဖြိုးရေးအစီအစဉ်ဆောင်ရွက်မှု မှတ်တမ်းခါတ်ပုံ ...	၁၉
၈။ ကျေးရွာကော်မတီဝင်များစာရင်း	၂၀
၉။ ကျေးရွာအခြေခံအချက်အလက် ပုံစံ ၁ - ၁ (PC - 1)	၂၁-၂၄
၁၀။ စီမံကိန်းစက်ဝန်းအချိန်ဇယား ပုံစံ ၁ - ၂ (PC - 2)	၂၅
၁၁။ ကျေးရွာဖွံ့ဖြိုးရေးဦးစားပေးအစီအစဉ် ပုံစံ ၁ - ၃ (PC - 3)	၂၆-၂၈
၁၂။ ကျေးရွာပထမအကြိမ်၊ ဒုတိယအကြိမ် အစည်းအဝေးမှတ်တမ်း	၂၉
၁၃။ ကဏ္ဍအလိုက်အနှစ်ချုပ်ဇယား	၃၀

၁။ ကော့ကရိတ်မြို့နယ် အခြေပြမြေပုံ

ကော့ကရိတ်မြို့နယ် အခြေပြမြေပုံ



၂။ လောင်းကိုင်ကျေးရွာအုပ်စု အခြေပြမြေပုံ



၃။ လောင်းကိုင်ကျေးရွာအုပ်စုတွင်ပါဝင်သော ကျေးရွာများစာရင်း

စဉ်	ကျေးရွာအမည်	အိမ်ထောင်စု	ကျား	မ	လူဦးရေပေါင်း
၁။	လောင်းကိုင်	၂၂၅	၄၆၆	၅၂၃	၉၈၉
၂။	ဖားကျ	၂၈၀	၆၂၇	၅၇၂	၁၁၉၉
၃။	နောင်တလာ	၁၉၁	၅၁၉	၅၃၄	၁၀၅၃
၄။	မိတလန်းနိုင်	၈၃	၂၄၉	၂၅၆	၅၀၅
၅။	ကမော့ကတူ	၁၄၈	၄၅၅	၄၅၁	၉၀၆
၆။	ကျော့ဖောင်း	၁၀၈	၃၆၀	၃၈၀	၇၄၀

၄။ ကျေးရွာသမိုင်းကြောင်း နှင့် ကျေးရွာအခြေခံ အချက်အလက်များ

၄.၁။ ကျေးရွာသမိုင်းကြောင်း

ကော့ဖောင်းကျေးရွာအား သက္ကရာဇ် ၁၁၁၀ ခုနှစ်တွင် စတင်တည်ထောင်ခဲ့ပါသည်။ ထိုကျေးရွာကို ဦးမန်းကုလားဇနီး နန်းဟားဝေါ်တို့က တည်ခဲ့ပြီး အိမ်ထောင်စုတစ်စုသာ ရှိခဲ့ပါသည်။ ထိုကျေးရွာသည် ကုန်းမြေကိုအမှီပြုပြီး အမည်တွင်လာခဲ့သည်။ ကုန်းမြေကို ကရင်ဘာသာစကားတွင် (ကိုပွန်းလွန်း) မှ ကိုဖွန်း (ကောင်ဖံင်း) ကော့ဖောင်းဖြစ်လာသည်။ ကျေးရွာမဖြစ်ခင်တွင် ထိုနေရာတွင် အနီးအနားပတ်ဝန်းကျင် ပုံသဏ္ဍာန်မှာ အရှေ့အရပ်မှာ တောင်တန်းရှိပြီး သစ်ပင်ခြံနွယ်များ ထူထပ်စွာ ပေါက်ရောက်သော နေရာဖြစ်သည်။ ကျေးရွာပတ်ဝန်းကျင်ရှိ ထူးခြားသည့်အမှတ်အသားမှာ ရွာ၏အနောက်အရပ်တွင် (ကျားကုန်း) နှင့် (ရသေ့ကုန်း) နှစ်ကုန်းရှိသည်။ ဗုဒ္ဓဘာသာကိုသာ ကိုးကွယ်ကြသည်။ ရိုးရာယဉ်ကျေးမှု ဓလေ့ထုံးတမ်းမှာ (ဇူဝေ) ကိုးကွယ်ပြီး နှမ်းနှင့်ထမင်း နတ်စား(အောင်းဟယ်)တစ်မျိုးနှင့် (ဝါးဖြောင့်) ခေါ် ကိုးကွယ်ပြီး ငါးနှင့်ထမင်း နတ်စား(အောင်းဟယ်)သော တစ်မျိုးဟူ၍ နှစ်မျိုးရှိသည်။

၄.၂။ ကျေးရွာရှိ အိမ်ခြေ၊ အိမ်ထောင်စုနှင့် လူဦးရေ

ကော့ဖောင်းကျေးရွာတွင် အိမ်ထောင်စု (၁၀၈) စု ရှိပါသည်။ ကျေးရွာအတွင်းနေထိုင်သောလူဦးရေမှာ အမျိုးသား (၃၆၀)ဦး၊ အမျိုးသမီး (၃၈၀)ဦး၊ စုစုပေါင်း (၇၄၀)ဦးရှိပါသည်။ ယခုအိမ်ထောင်စုနှင့် လူဦးရေစာရင်း မှာ ၂၀၁၉ ခုနှစ်၊ ဇွန်လတွင် ကောက်ထားသောစာရင်းဖြစ်ပါသည်။

၄.၃။ တိုင်းရင်းသားလူမျိုးစုများ ဦးရေ

ကော့ဖောင်းကျေးရွာတွင်နေထိုင်သော တိုင်းရင်းသားလူမျိုးစုမှာ ပိုးကရင် လူမျိုးဖြစ်ပါသည်။ ကရင်လူမျိုး အိမ်ထောင်စု (၁၀၈)စုတွင် အမျိုးသား (၃၆၀)ဦးနှင့် အမျိုးသမီး (၃၈၀)ဦး စုစုပေါင်း (၇၄၀)ဦး ရှိပါသည်။

၄.၄။ ထိခိုက်လွယ်သောအိမ်ထောင်စုများအရေအတွက်

ကော့ဖောင်းကျေးရွာကျေးရွာတွင် သက်ကြီးရွယ်အို (၆၅နှစ် နှင့် အထက်) ၄၉ ဦး၊ မသန်စွမ်း (၁၁) ဦးတို့ရှိ ပါသည်။

၄.၅။ ကျေးရွာတွင်းရှိအထောက်အပံ့ရရှိနိုင်သော အဆောက်အအုံများ

ကော့ဖောင်းကျေးရွာတွင် မူလတန်းကျောင်း (၁)ကျောင်းသာရှိပါသည်။

၄.၆။ ကျေးရွာသူ/သားများ၏ အဓိက စီးပွားရေးလုပ်ငန်းများ

ရွာသူ/သားများ၏ အဓိကစီးပွားရေးမှာ ဥယျာဉ်ခြံလုပ်ငန်းနှင့် လယ်ယာလုပ်ငန်းတို့ ဖြစ်သည်။

၄.၇။ ကျေးရွာတွင်းပိုင်ဆိုင်မှု၊ မြေယာဧရိယာနှင့် သဘာဝသယံဇာတများ

ရေတွင်း၊ မိုးရေသိုလှောင်ကန်၊ စက်ဘီး၊ ဆိုင်ကယ်၊ သုံးဘီးဆိုင်ကယ်၊ ထော်လာဂျီ၊ ကား၊ ဖုန်း၊ ရေဒီယို၊ တီဗွီစလောင်း၊ အပ်ချုပ်စက်၊ မြက်ရိတ်စက်၊ စတင်စက်၊ ကြွေပြားဖြတ်စက်၊ လက်ဝတ်ရတနာ၊ စပါးခြွေစက်၊ ဘီလပ်မြေဖျော်စက်၊ ရေစုပ်စက်၊ နွားလှည်း တို့ရှိပါသည်။

၄.၈။ ကျေးရွာတွင်းအခြားသက်ဆိုင်သော သတင်းအချက်အလက်များ

အုပ်ချုပ်ရေးအဖွဲ့၊ ဂေါပကအဖွဲ့၊ အမျိုးသမီးရေးရာအဖွဲ့၊ လူငယ်အဖွဲ့၊ ကျောင်းကော်မတီ၊ အိုးသူကြီး၊ အိုးသူကြီး၊ ကျန်းမာရေးအဖွဲ့၊ ဥပဒေကာအဖွဲ့တို့သည် ကျေးရွာတွင်း တည်ရှိသော အဖွဲ့ဖြစ်သည်။ Phase-M ငှက်ဖျားတိုက်ဖျက်ရေး၊ မြစ်မီးရောင်၊ KNU ၊ ရဲစခန်းတို့သည် ရွာအပြင်တွင်ရှိသော အဖွဲ့အစည်းဖြစ်သည်။

၅။ လူထုပူးပေါင်းပါဝင်သော လူမှုဆန်းစစ်ခြင်းနှင့် အကဲဖြတ်ခြင်းလုပ်ငန်းစဉ် အကျဉ်းချုပ်ဇယား

နေ့စွဲ	အသုံးပြုခဲ့သော PRA Tool များ	အစည်းအဝေးတွင် ပါဝင်ဆွေးနွေးသူများ			အဓိကဆွေးနွေးချက်များ
		ကျား	မ	ပေါင်း	
၁.၇.၂၀၁၉	လူမှုရေးနှင့် အရင်းအမြစ်ပြ မြေပုံ (Social & Recourse Map)	၃၀	၄၀	၇၀	စိုက်ပျိုးရေးလုပ်ငန်း၊ ရွှေ့ပြောင်း လုပ်ကိုင်သူ မရှိခြင်း။
၁.၇.၂၀၁၉	ရာသီခွင်ပြ - ပြက္ခဒိန် (Seasonal Calendar)	၃၀	၄၀	၇၀	မွေးမြူရေးလုပ်ငန်း၊ ဝင်ငွေနည်းပါးခြင်း၊ သောက်သုံးရေရှားပါးခြင်း၊ လမ်းပန်းဆက်သွယ်ရေး၊ ကျန်းမာရေး၊ ပွဲတော်ရက်များ။
၁.၇.၂၀၁၉	ဥစ္စာနေကြွယ်ဝမှုအဆင့် (Wealth Ranking)	၃၀	၄၀	၇၀	အဆင်မပြေသောအိမ်ထောင်စု (၂၂)စု၊ အလုပ်အကိုင်ရှားပါးခြင်း၊ ကျန်းမာရေး၊ ပညာရေး။
၁.၇.၂၀၁၉	ပင့်ကူအိမ်သုံးသပ်ခြင်း (Spider Diagram)	၃၀	၄၀	၇၀	ပညာတတ်မြောက်မှု၊ ဝင်ငွေနည်းပါးခြင်း၊ အလုပ်အကိုင်အခွင့်အလမ်းရှားပါးခြင်း၊ အမျိုးသမီးများ ဝင်ငွေရအလုပ်အကိုင်မရှိခြင်း၊ ကျန်းမာရေး။
၁.၇.၂၀၁၉	ပိုင်ဆိုင်မှုသုံးသပ်ခြင်း (Asset Mapping)	၃၀	၄၀	၇၀	အပ်ချုပ်စက် အမျိုးသမီးများ သုံးစွဲမှုများသည်။ လက်တွန်းထွန်စက်၊ ထော်လာဂျီ၊ မြက်ရိတ်စက်၊ စက်တပ်လှေ၊ အမျိုးသားများ သုံးစွဲမှုများသည်။ ဆိုင်ကယ်၊ ကား၊ ရေတွင်း၊ ဘုန်းကြီးကျောင်း၊ လယ်၊ နွား တို့ကို အမျိုးသား၊ အမျိုးသမီးတို့က သုံးစွဲကြသည်။
၁.၇.၂၀၁၉	အဖွဲ့အစည်းချိတ်ဆက်မှု (Veen Diagram)	၃၀	၄၀	၇၀	ကျေးရွာတွင်း အုပ်ချုပ်ရေးအဖွဲ့မှ သြဇာလွှမ်းမိုး၊ ကျေးရွာပြင်ပတွင် KNU၊ ရဲစခန်း၊ မြစ်မီးရောင်၊ NGO အဖွဲ့မှ Phase – M တို့က လွှမ်းမိုးမှုများသည်။

လူမှုရေးနှင့် အရင်းအမြစ်ပြုပြင်ဆောင်ရွက်ခြင်းနှင့် ဆန်းစစ်ခြင်း

ခြုံငုံပေး - ကေကရိတ်
 အုပ်စု - ဂေဇင်းကုန်း
 ရက်စွဲ - 1.7.2019

လူမှုရေးနှင့်အရင်းအမြစ်ပြုပြင်
ဆွေးနွေးခြင်းနှင့် ဆန်းစစ်ခြင်း

- လယ်၊ ခြံများကို အသုံးပြုခြင်းအသက်မွေးဝမ်းကြေးစားဖွဲ့ကြသည်
- လယ်၊ ခြံအများအပြားရှိပြီး ခြုံငုံပေးနှင့်အသုံးပြုရေးဝယ်ယူရေး
ဗဟိုဌာနများရှိသည်။
- လွန်ခဲ့သည့် ၅ နှစ်အတွင်း ကျွဲ၊ ငှက်၊ သစ်တော၊ သီးနှံထွက်ပမာဏများ
ကျဆင်းလာသည်။
- ကျကျေးရွာသို့ ခြားနေသော အုပ်စု မရှိပါ။
- ဗဟိုဘဏ္ဍာ၊ ကရင်လူမျိုးစုများ နေထိုင်ကြသည်။
- ဇောင်ရွှေ၊ ခြုံ မရှိပါ။

ပါဝင်ဆွေးနွေးသူ = ၈ (၃၀) + ၂ (၄၀)

၆.၃။ ဥစ္စာနေကြွယ်ဝမှုအဆင့်သတ်မှတ်ခြင်း (Wealth Ranking)

ကျေးဇူးတင်ကျေးရွာ၏ ဥစ္စာနေကြွယ်ဝမှုအဆင့် သတ်မှတ်ခြင်း

၂၀၁၉ ခုနှစ် - ကျေးဇူးရွာ
ကျေးဇူးရွာ - ကျေးဇူးရွာ

ဥစ္စာနေကြွယ်ဝမှုအဆင့်

အဆင့်	သတ်မှတ်ချက်	အရေအတွက်	ရာခိုင်နှုန်း
အဆင့်မြင့်ဆုံး	ကား၊ ဆိုင်ကယ်၊ ခြံ၊ လယ်၊ ဒူးထည်၊ နီနီ၊ ဝိုက်ပျံ၊ ဆော်လာဂျီ၊	၁၀	
အဆင့်မြင့်	ဆိုင်ကယ်၊ နီနီ၊ ဝိုက်ပျံ၊ ဆော်လာဂျီ၊ ဖျင်ဆော်ကီနီ	၁၅	
အဆင့်လျော့	ဝါး၊ နီနီ၊ ဝိုက်ပျံ၊ ဆော်လာဂျီ၊ ဆေးဓာတ်	၄၃	
အဆင့်အောက်ဆုံး	ခြံ၊ ဖျင်	၅၂	

၂၀၁၉ ခုနှစ် - ကျေးဇူးရွာ
ကျေးဇူးရွာ - ကျေးဇူးရွာ

ဥစ္စာနေကြွယ်ဝမှုအဆင့် သတ်မှတ်ခြင်း၏ ဆွေးနွေးခြင်းနှင့် ဆန်းစစ်ခြင်း

ဆွေးနွေးခြင်း နှင့် ဆန်းစစ်ခြင်း
 ရက်စွဲ - ၂. ၇. ၂၀၁၄
 နေရာ - ကော့ဖောင်း

ကျေးကုန်
 နေရာ - ကော့ဖောင်း

၁။ ကော့ဖောင်းတွင် ကစားမပြောတာ ကိမ်တောင်စု
 မှာ ၄၃ နိပ်တောင်စု ရှိပါသည်။

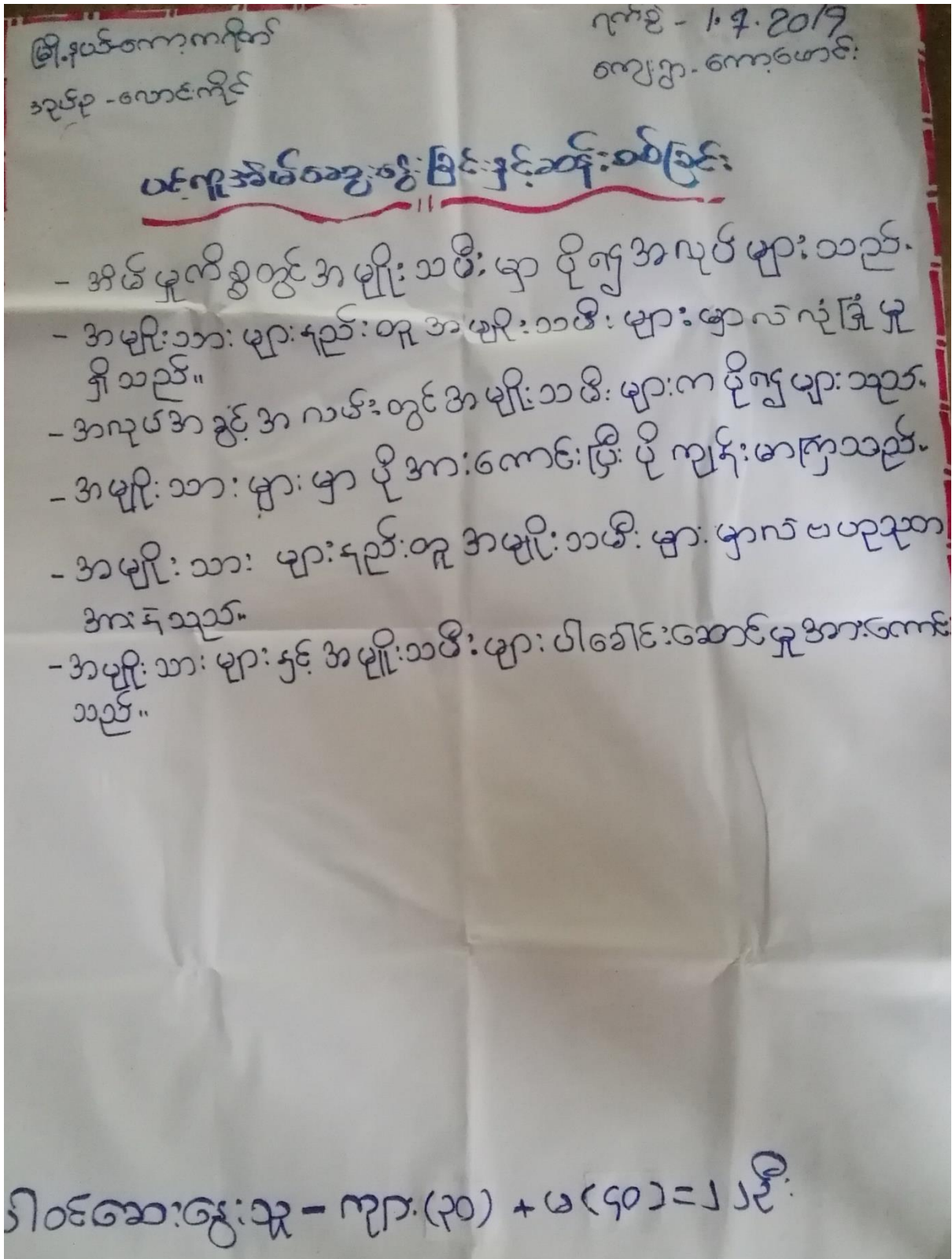
၂။ ကစားမပြောသည့် ကစားမပြောရင်း မှာ
 ဝါး၊ ကိပ်၊ ယက်၊ ကိပ်၊ နေ့စား၊ များသာ၊ လှော်
 ဆောင်ရွက်တာကြောင့် ပုံမှန်ဝင်ငွေ ဖြစ်
 ကစား၊ များကို ကောင်း မထားနိုင်ပါ။

၃။ အစီအစဉ်များ ရှေးဆွဲရာတွင် ကစားမပြောတာ
 ကိမ်တောင်စု များ၏ နားလည်ချိန်၊ သူတို့၏ တင်
 ပြချက်များကို စား၊ ကစား မှတ်ပြုခြင်း။

၄။ စီမံကိန်း ယူလျက် နေရာများတွင် လုပ်ကား ခရ
 လာတာ ပုံမှန်ဝင်ငွေ ရရှိပြီး ကစား၊ များကိုလည်း
 ကောင်းထား နိုင်မည်။

ပါဝင်ဆွေးနွေးသူ - က (၀) + မ (၄၀)

ကျား-မ ပင့်ကူအိမ်သုံးသပ်ခြင်း၏ ဆွေးနွေးခြင်းနှင့် ဆန်းစစ်ခြင်း



၆.၅။ ပိုင်ဆိုင်မှုသုံးသပ်ခြင်း (Asset Mapping)

ကျေးဇူးတင်ကျေးရွာ၏ ပိုင်ဆိုင်မှုသုံးသပ်ခြင်း

မြို့နယ်-ကျေးရွာအုပ်စု
ကျေးရွာ-ကျေးစာရင်း
ရက်စွဲ- 1.7.2019
အုပ်စု-မောင်ကိုင်း

ပိုင်ဆိုင်မှုအရင်းအမြစ်သုံးစွဲမှုပုံစံပြဇယား

အမျိုးအစား	ကျား	မ	ကျား+မ
၁။ ရေတွင်း			✓
၂။ မိုးရေသိုလှောင်ကန်			✓
၃။ စက်ဘီး / မော်တော်ဆိုင်ကယ်			✓
၄။ ကား			✓
၅။ ဖုန်း / ရေဒီယို			✓
၆။ ကိစ္စ / ကြိတ်တစ်လောင်း			✓
၇။ ငွေ / ငွေခွက်			✓
၈။ ဆိုလာ			✓
၉။ လက်တွန်း ထွက်ခွက်	✓		
၁၀။ ခြက်ရိပ်ခက်	✓		
၁၁။ စတင်ခက်	✓		
၁၂။ အိတ်ချပ်ခက်		✓	
၁၃။ ရေခဲခက်	✓	✓	
၁၄။ အိတ်ချပ်ခက်	✓	✓	
၁၅။ ကြေးပြား ဖြတ်ခက်	✓	✓	
၁၆။ လက်ဝတ်ရတနာ	✓	✓	
၁၇။ ခပ်ပါးခြေခက်	✓	✓	

ပါဝင်အရင်းအမြစ် = ၁၄၀ ဦး

မြို့နယ်-ကျေးရွာအုပ်စု
ကျေးရွာ-ကျေးစာရင်း
ရက်စွဲ- 1.7.2019
အုပ်စု-မောင်ကိုင်း

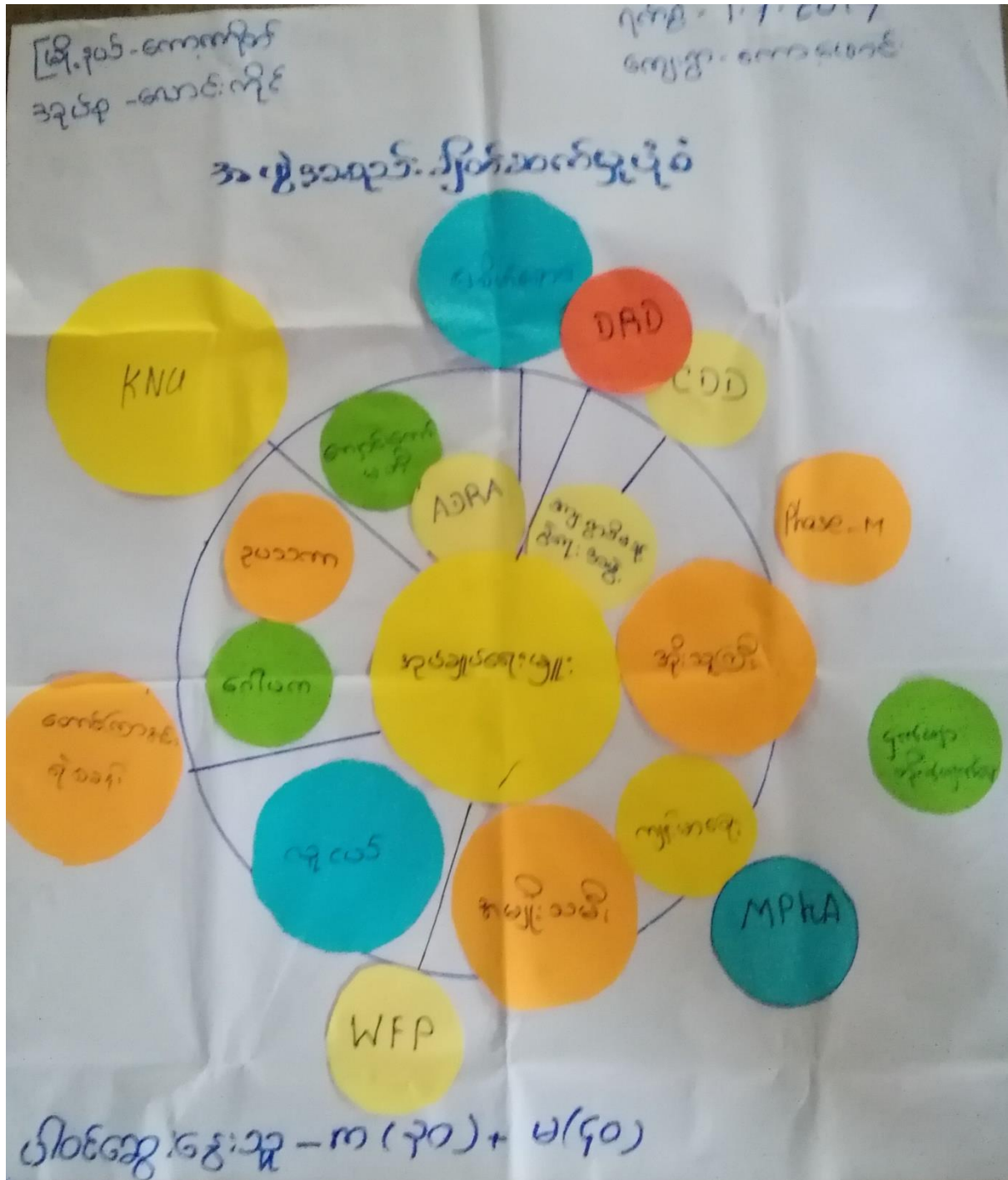
ပိုင်ဆိုင်မှုအရင်းအမြစ်သုံးစွဲမှုပုံစံပြဇယား

အမျိုးအစား	ကျား	မ	ကျား+မ
၁။ ရေတွင်း			✓
၂။ မိုးရေသိုလှောင်ကန်		✓	✓
၃။ စက်ဘီး / မော်တော်ဆိုင်ကယ်	✓		✓
၄။ ကား			✓
၅။ ဖုန်း / ရေဒီယို		✓	
၆။ ကိစ္စ / ကြိတ်တစ်လောင်း	✓		
၇။ ငွေ / ငွေခွက်	✓		
၈။ ဆိုလာ	✓		
၉။ လက်တွန်း ထွက်ခွက်	✓		
၁၀။ ခြက်ရိပ်ခက်	✓		
၁၁။ စတင်ခက်	✓		
၁၂။ အိတ်ချပ်ခက်		✓	
၁၃။ ရေခဲခက်	✓	✓	
၁၄။ အိတ်ချပ်ခက်	✓	✓	
၁၅။ ကြေးပြား ဖြတ်ခက်	✓	✓	
၁၆။ လက်ဝတ်ရတနာ	✓	✓	
၁၇။ ခပ်ပါးခြေခက်	✓	✓	

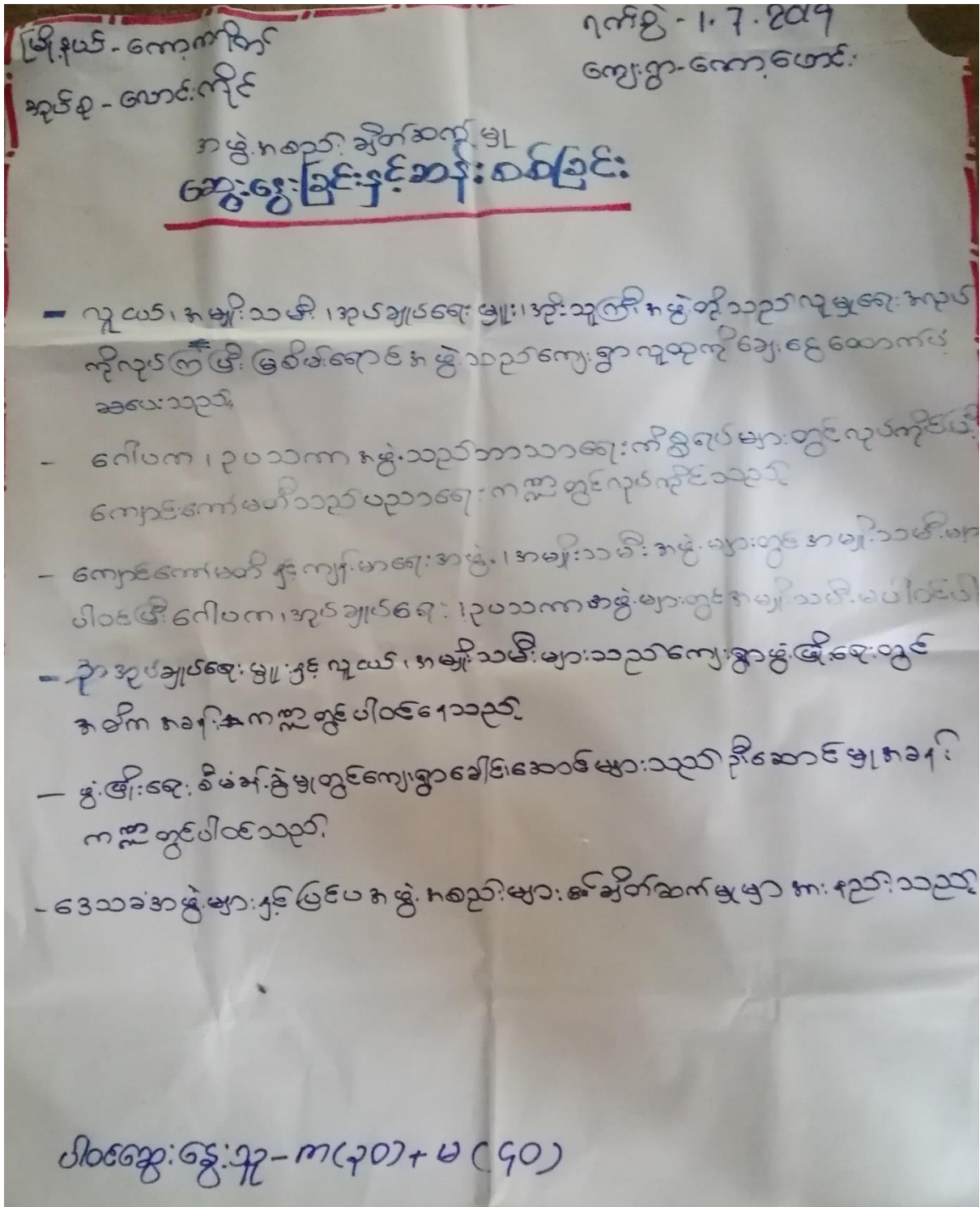
ပါဝင်အရင်းအမြစ် = ၁၄၀ ဦး

၆.၆။ အဖွဲ့အစည်းချိတ်ဆက်မှုဇယား (Venn diagram)

ကော့ဖောင်းကျေးရွာ၏ ဗင်းပုံစံ



အဖွဲ့အစည်းချိတ်ဆက်မှုဇယား၏ ဆွေးနွေးခြင်းနှင့် ဆန်းစစ်ခြင်း



၇။ ကော်မတီဝင်များရွေးချယ်ခြင်းနှင့်ကျေးရွာဖွံ့ဖြိုးရေးအစီအစဉ်ဆောင်ရွက်မှု မှတ်တမ်းခါတ်ပုံ



၈။ ကျေးရွာကော်မတီဝင်များစာရင်း

စဉ်	အမည်	ကျား	မ	ရာထူး / တာဝန်
ကျေးရွာစီမံကိန်းအထောက်အကူပြု ကော်မတီ				
၁။	ဦးစောချစ်အေး	ကျား		ဥက္ကဋ္ဌ
၂။	ဒေါ်ခင်နှင်းထိုက်		မ	ဥက္ကဋ္ဌ
ဝယ်ယူရေးဆပ်ကော်မတီ				
၁။	နန်းချစ်စုဝေ		မ	ခေါင်းဆောင်
၂။	ဖြိုးမင်းဦး	ကျား		အဖွဲ့ဝင်
၃။	အောင်ဇော်သန်း	ကျား		အဖွဲ့ဝင်
ကျေးရွာငွေစာရင်းကိုင်				
၁။	ပြည့်ဖြိုးအောင်	ကျား		
စောင့်ကြည့်ကြီးကြပ်ရေးဆပ်ကော်မတီ				
၁။	ဦးဝီးကုံ	ကျား		ခေါင်းဆောင်
၂။	ဒေါ်မိပျို		မ	အဖွဲ့ဝင်
၃။	ဒေါ်ဥမ္မာချို		မ	အဖွဲ့ဝင်
လုပ်ငန်းလည်ပတ် ပြုပြင်ထိန်းသိမ်းရေး ဆပ်ကော်မတီ				
၁။	ဦးလှရင်	ကျား		ခေါင်းဆောင်
၂။	ဒေါ်မြမြ		မ	အဖွဲ့ဝင်
၃။	ဒေါ်ချိုချိုဝင်း		မ	အဖွဲ့ဝင်
ဝေဖန်အကြံပြု တိုင်ကြားဖြေရှင်းရေး ကိုယ်စားလှယ်				
၁။	ဒေါ်လင်းကြည်		မ	
၂။	နေဇော်ထက်	ကျား		
ကျေးရွာစေတနာ့ဝန်ထမ်းများ				
၁။	မန်းအောင်မင်းဦး	ကျား		
၂။	ဒေါ်မိချိုသဲ		မ	

၉။ ကျေးရွာအခြေခံအချက်အလက် ပုံစံ ၈ - ၁ (PC - 1)

ပုံစံ - ၈ - ၁ ကျေးရွာအခြေခံအချက်အလက်များ (Form PC 1)

လမ်းညွှန်ဖွဲ့စည်းမှု၊ ကျေးရွာတစ်ရွာသို့ ပထမဆုံးမိတ်ဆက်ခရီးသွားရောက်သောအခါ လူထုစည်းရုံးရေးမှူးသည် ကျေးရွာခေါင်းဆောင်များအား ကျေးရွာအချက်အလက်များကို မေတ္တာရပ်ခံ၍ တောင်းခံရသည်။ ဤအချက်အလက်များကို စီမံကိန်းမိတ်ဆက်အစည်းဝေးမတိုင်မီ တောင်းခံရမည်။ စီမံကိန်းမိတ်ဆက်အစည်းဝေးတွင် လူထုစည်းရုံးရေးမှူးသည် ဤအချက်အလက်များအား စစ်ဆေးပြီး မှန်ကန်အောင် ပြုလုပ်ရမည်။ ပြီးနောက်တွင် လူထုစည်းရုံးရေးမှူးမှ သတင်းအချက်အလက်ထဲသို့ Tablets မှ တဆင့် ဖြည့်သွင်းရမည်။

ကျေးရွာခေါင်းဆောင် အမည် မြင့်မြင့်	ကျေးရွာခေါင်းဆောင်၏ ဖုန်းနံပါတ် ၀၄. ၇၇၈၄၄၂၇၈	လူထုစည်းရုံးရေးမှူး၏အမည် အောင်
ပြည်နယ်/တိုင်းဒေသကြီး ကရင်	မြို့နယ်/ကျေးရွာ မြို့နယ်ကျေးရွာ	ကျေးရွာအုပ်စု စောင်းကိုင်
		ကျေးရွာ ကော့ဖောင်း

က။ လူဦးရေ

လူမျိုးစု	အိမ်ထောင်စုအရေအတွက်	ကိုးကွယ်သည့်ဘာသာ	အိမ်ထောင်စုအရေအတွက်
လူမျိုးစု (၁) ကရင်	၁၃၇	ဘာသာ(၁) ဗုဒ္ဓ	၁၃၇
လူမျိုးစု (၂) -----		ဘာသာ(၂) -----	
လူမျိုးစု (၃) -----		ဘာသာ(၃) -----	
လူမျိုးစုရော -----		ဘာသာရော -----	
အခြား			
	အရေအတွက်		
မသန်စွမ်းသူများ	၆		
သက်ကြီးရွယ်အိုများ (၆၅ နှစ် နှင့် အထက်)	၅၅		
စစ်ဘေးရှောင်			

	အမျိုးသား(အရေအတွက်)	အမျိုးသမီး(အရေအတွက်)	စုစုပေါင်းအရေအတွက်
လူဦးရေ	၃၆၃	၃၈၅	၇၄၈
လူမျိုးစု (၁)-ကရင်			
လူမျိုးစု (၂)-----			
လူမျိုးစု (၃)-----			
အခြား			
အိမ်ထောင်ဦးစီး	၁၂၃	၂၄	၁၄၇

(ခ)အခြေခံအဆောက်အအုံ အသုံးအဆောင်များ

စာသင်ကျောင်း	အမှတ် ခြံပိ	ကျန်းမာရေး	အမှတ် ခပ်ပါ	ဘာသာရေးအဆောက် အအုံများ	အမှတ် ခြံပိ
အထက်တန်းကျောင်း	<input type="checkbox"/>	ဆေးရုံ	<input type="checkbox"/>	ဇေတီ	<input type="checkbox"/>
အလယ်တန်းကျောင်း	<input type="checkbox"/>	ကျန်းမာရေးဌာန	<input type="checkbox"/>	ဘုန်းကြီးကျောင်း	<input type="checkbox"/>
မူလတန်းကျောင်း	<input checked="" type="checkbox"/>	ကျန်းမာရေးဌာနခွဲ	<input type="checkbox"/>	ဟိန္ဒူဘုရားကျောင်း	<input type="checkbox"/>
မူကြိုကျောင်း	<input type="checkbox"/>	ဆေးပေးခန်း	<input type="checkbox"/>	ခရစ်ယာန်ကျောင်း	<input type="checkbox"/>
အခြား	<input type="checkbox"/>	အခြား	<input type="checkbox"/>	ဗလီ	<input type="checkbox"/>
				အခြား	<input type="checkbox"/>
မှတ်ချက်		မှတ်ချက်		မှတ်ချက်	

(ဂ) ကျွမ်းကျင်သူများမှတ်တမ်း (ကျေးရွာတွင်နေထိုင်သော သို့မဟုတ် တခြားရွာမှလာရောက်သောကျွမ်းကျင်သူများ)

(၁) စာသင်ကျောင်း			(၂) ကျန်းမာရေး			(၃) လက်မှုပညာရှင်		
	ရွာတွင်နေထိုင်သူ	အခြားရွာမှလာသူ		ရွာတွင်နေထိုင်သူ	အခြားရွာမှလာသူ		ရွာတွင်နေထိုင်သူ	အခြားရွာမှလာသူ
မူလတန်းပြဆရာ/မ	<input checked="" type="checkbox"/>	<input type="checkbox"/>	ဆရာဝန်	<input type="checkbox"/>	<input type="checkbox"/>	လက်သမား	<input checked="" type="checkbox"/>	<input type="checkbox"/>
အထက်တန်းပြဆရာ/မ	<input checked="" type="checkbox"/>	<input type="checkbox"/>	လက်ထောက်ကျန်းမာရေးမှူး	<input type="checkbox"/>	<input type="checkbox"/>	ပန်းရံ	<input checked="" type="checkbox"/>	<input type="checkbox"/>
အလယ်တန်းပြဆရာ/မ	<input type="checkbox"/>	<input type="checkbox"/>	အမျိုးသမီးကျန်းမာရေးဆရာမ	<input type="checkbox"/>	<input type="checkbox"/>	လျှပ်စစ်ကျွမ်းကျင်၊ မီးသမား	<input type="checkbox"/>	<input type="checkbox"/>
မူကြံဆရာ/မ	<input checked="" type="checkbox"/>	<input type="checkbox"/>	သားဖွားဆရာမ	<input checked="" type="checkbox"/>	<input type="checkbox"/>	ရေပိုက်သွယ်သူ	<input type="checkbox"/>	<input type="checkbox"/>
အခြား	<input type="checkbox"/>	<input type="checkbox"/>	ပြည်သူ့ကျန်းမာရေးလုပ်သား	<input type="checkbox"/>	<input type="checkbox"/>	စက်ပြင်ဆရာ	<input type="checkbox"/>	<input type="checkbox"/>
မှတ်ချက်			မှတ်ချက်			မှတ်ချက်		

(ဃ) ကျေးရွာသို့ ရောက်ရှိနိုင်သည့်လမ်းအခြေအနေ / ကျေးရွာတစ်ရွာသည် ၎င်း၏ကျေးရွာအုပ်စုနှင့် ဆက်သွယ်ထားသောလမ်းအခြေအနေ (အောက်ပါတို့ကိုပိုင်းပါ)

ကျောက်ကြမ်းလမ်း ကတ္တရာလမ်း ကွန်ကရစ်လမ်း မော်တော်ဆိုင်ကယ်လမ်း
 ကျောက်ခင်းလမ်း မြေသားလမ်း လူသွားလမ်း အခြား _____

(င) ကျေးရွာဖွံ့ဖြိုးမှုစီမံချက်

ပိုင်းပါ

(၁) လူထုဗဟိုပြုစီမံကိန်းမစတင်မှီ ဤကျေးရွာတွင်ကျေးရွာဖွံ့ဖြိုးမှု ရှိပါသည်/မရှိပါ/မသိပါ

စီမံချက်ရှိခဲ့ပါသလား?

(၂) ရှိခဲ့ပါလျှင် ဤစီမံချက်ကို မည်သည့် ခုနှစ်တွင်ပြင်ဆင်ခဲ့ပါသနည်း? နှစ်-----/မသိပါ

(၃) ဤစီမံချက်ကို မြို့နယ်မှအတည်ပြုခဲ့ပါသလား? ပြုခဲ့ပါသည်/မပြုခဲ့ပါ /မသိပါ

(၈) မိမိအတွက်အခင်း

(၁) ဤကျေးရွာ၏ပတ်ဝန်းကျင်ကျေးရွာအုပ်စု၏ပတ်ဝန်းကျင်မိမိမည်မျှကွာဝေးသနည်း? မိုင်-----/မေဃီပါ

(၂) ဤကျေးရွာမှ မိမိကျေးရွာအုပ်စုပတ်ဝန်းကျင်သွားလာရာတွင်ကြာမြင့်သည့်အချိန်

ခြောက်ခုရောက်တွင်ကြာချိန် ၆ မိနစ် ----- ဖော်လာဂျီ/မော်တော်ဆိုင်ကယ်/ခြေလှမ်း/လား/မော်တော်ဘုတ်/
အခြား -----

ရဲရာသီတွင်ကြာချိန် ၇ မိနစ် ----- ဖော်လာဂျီ/မော်တော်ဆိုင်ကယ်/ခြေလှမ်း/လား/မော်တော်ဘုတ်/
အခြား -----

(၉) မတ်တပ်ကျင်ဆိုင်ရာသဘာဝဘေးအန္တရာယ်

ဤကျေးရွာတွင်မျေ့မြေပြင်ကဲ့သို့ သဘာဝဘေးအန္တရာယ်ကူးရောက်မှုခြင်း ရှိပါသလား။

မရှိပါ ရှိပါသည် ရှိလျှင်ခေါ်ပြပါ-----

(၁၀) ကျေးရွာတွင် ခွဲစည်ထားသော အဖွဲ့အစည်းများ

လူထုပတ်ဝန်းကျင်ဆိုင်ရာ ဤကျေးရွာတွင် ကျေးရွာခွဲ ငြိမ်းရေးအတွက် အစိုးရ(သို့) ရွာသားများကိုယ်တိုင်(သို့) စီမံကိန်းတစ်ခုခုမှ ခွဲစည်ထားသည့် အဖွဲ့အစည်းများရှိပါသလား။

(၁) -----

(၂) -----

(၁၁) အမေလွှာအုပ်စုချုပ်စု ဦးစီးဌာန (GAD) မှ မှတ်တမ်းတင်ထားခြင်း

ဤကျေးရွာသည် အမေလွှာအုပ်စုချုပ်စု ဦးစီးဌာန (GAD) မှ မှတ်တမ်းတင်ထားမှု ရှိပါသလား။

မရှိပါ ရှိပါသည်

ကျေးရွာမိမိအတွက်

အမည် ဖိုးမြင့်ကွေ့

လက်မှတ် *ဇွန်

၀၄.၉.၂၀.၆.၂၀၁၉

ကျေးရွာမိမိအတွက်

အမည် မောင်မောင်

လက်မှတ် *ဇွန်

၀၄.၉.၂၀.၇.၂၀၁၉

၁၀။ စီမံကိန်းစက်ဝန်းအချိန်ဇယား ပုံစံ ၈ - ၂ (PC - 2)

ပုံစံ - ၈-၂ - စီမံကိန်းစက်ဝန်းအချိန်ဇယား (PC 2)

လမ်းညွှန်များ
 သက်ဆိုင်ရာလုပ်ငန်းစဉ်များ/လက်ထောက်နည်းပညာများ/စီမံကိန်းအဆင့်တစ်ခုစီပြီးစီးပါက တာဝန်များနှင့် တာဝန်များအတွက် ညွှန်ကြားမှုဦးစီးဌာနမှ ပေးအပ်သည့်
 စည်းမျဉ်းစည်းကမ်း/လက်ထောက်နည်းပညာစာရွက်စာတမ်း အပေါ် - ၁၁၁ (၆) ခု

၀၄.၈ 1.7.2019

စက်ဝန်းအဖွဲ့ဝင်များ စက်ဝန်း (၄)
 စက်ဝန်းအဖွဲ့ဝင်များ စက်ဝန်း (၁) စက်ဝန်း (၂) စက်ဝန်း (၃)

မြေပုံ/တိုင်း မဟုတ် မြေပုံ မကျဘဲ တာဝန်များ စာရွက်စာတမ်း တာဝန်များ စာရွက်စာတမ်း

စီမံကိန်းစက်ဝန်းအချိန်ဇယား	၀၄.၈		အစည်းအဝေးအတွက် အချိန်ဇယား					
	စက်ဝန်း	မြေပုံ	အချိန်	အချိန်	အချိန်	အချိန်	အချိန်	အချိန်
၁။ တာဝန်များစီမံကိန်း စီမံကိန်းအစည်းအဝေး	၀၄.	၀၄.	၁၀	၁၀	၁၀	၁၀	၁၀	၁၀
၂။ တာဝန်များ ပြီးစေရန် စီမံကိန်းအစည်းအဝေး	၀၄.	၀၄.	၁၀	၁၀	၁၀	၁၀	၁၀	၁၀
၃။ တာဝန်များအဖွဲ့ဝင်များအချိန်ဇယား	၀၄.	၀၄.	၁၀	၁၀	၁၀	၁၀	၁၀	၁၀

၁။ မြေပုံဖော်ပြခြင်း စတင်လုပ်ဆောင်ခြင်း (၅) နှစ် အတွင်း စတင်လုပ်ဆောင်ပြီးစေရန် မြေပုံဖော်ပြခြင်းလုပ်ငန်းများအား တင်ပြပါ။

အုပ်စု၊ မြေပုံဖော်ပြမှု တင်ပြသော		ကျား	မ	စုစုပေါင်း
၁။	ရွာလှည့်သွားရန် မရရှိသေးသည့် အစုအဝေး	၀	၀	၀
၂။	ရွာတွင်းလမ်းကောင်း၊ လမ်းကောင်းမရှိသည့် ရွာသူ/သာယာ	၂	၀	၂
၃။	ရွာလှည့်သွားရန် မရရှိသေးသည့် အစုအဝေး	၀	၀	၀
၄။	ရွာလှည့်သွားရန် မရရှိသေးသည့် ရွာသူ/သာယာ	၀	၀	၀
၅။	ရွာလှည့်သွားရန် မရရှိသေးသည့် အစုအဝေး	၀	၀	၀
၆။	ရွာလှည့်သွားရန် မရရှိသေးသည့် ရွာသူ/သာယာ	၂	၀	၂
၇။	ရွာလှည့်သွားရန် မရရှိသေးသည့် အစုအဝေး	၂	၀	၂
၈။	ရွာလှည့်သွားရန် မရရှိသေးသည့် ရွာသူ/သာယာ	၀	၀	၀
၉။	ရွာလှည့်သွားရန် မရရှိသေးသည့် အစုအဝေး	၀	၀	၀
၁၀။	ရွာလှည့်သွားရန် မရရှိသေးသည့် ရွာသူ/သာယာ	၀	၀	၀
၁၁။	ရွာလှည့်သွားရန် မရရှိသေးသည့် အစုအဝေး	၀	၀	၀
၁၂။	ရွာလှည့်သွားရန် မရရှိသေးသည့် ရွာသူ/သာယာ	၀	၀	၀
၁၃။	ရွာလှည့်သွားရန် မရရှိသေးသည့် အစုအဝေး	၀	၀	၀
၁၄။	ရွာလှည့်သွားရန် မရရှိသေးသည့် ရွာသူ/သာယာ	၀	၀	၀
၁၅။	ရွာလှည့်သွားရန် မရရှိသေးသည့် အစုအဝေး	၀	၀	၀

၁။ လူထုဝင်ပေါက်နှုန်း လာမည့် (၄) နှစ်အတွက် အတွင်းပိုင်း ဦးစားပေး ဖွံ့ဖြိုးတိုးတက်မှု လုပ်ငန်း အစီအစဉ်များအား တင်ပြပါ။

ဦးစားပေး အထက် သတ်မှတ်ဖွဲ့စည်း	စတင်လုပ်ဆောင် ဦးစားပေး ဖွံ့ဖြိုးတိုးတက်မှု လုပ်ငန်းစဉ်များ	အဆိုပြုသူ (အမျိုးသားများ/ အမျိုးသမီးများ/ အမျိုးသား + အမျိုးသမီး)	အခန်းကဏ္ဍ	ခန့်မှန်း ကုန်ကျ ငွေ	အကျိုးခံစားခွင့်ရှိသူခန့်မှန်းခြေအရေအတွက်		
					ကျား	မ	စုစုပေါင်း
၁	ရွာလှည့်သွားရန် မရရှိရန်	၈+၆	အခြေခံအဆောက်အအုံ		၂၆၀	၂၈၅	၅၄၅
၂	ရွာတွင်းလမ်းကောင်း	၈	လမ်းဆက်သွယ်ရေး		"	"	"
၃	ရွာလှည့်သွားရန် မရရှိသေးသည့် အစုအဝေး	၆	ပညာရေး		"	"	"

၄	ခက်ရေတွင်း၊ ရေစက်ရုံရေ	က+မ	ရေဒီဘန် တွင်းရေ	၁၆၃	၁၈၅	၇၄၈
၅	ဒကာကစားကွင်းရေ	က	ကျွန်းကန်	၂	၂	၂
၆						
၇						

ယ။ လူထုစီမံကိန်း၏ လာမည့် (၄) နှစ်အတွက် အကျိုးမဝင်သော ဦးစားပေး ဖွံ့ဖြိုးတိုးတက်မှု လုပ်ငန်း အစီအစဉ်များအားဖော်ပြပါ။

အဆင့်	ကျေးရွာအတွက် ဦးစားပေး ဖွံ့ဖြိုး တိုးတက်မှု လုပ်ငန်းစဉ်များ	အဆိုပြုသူ (အမျိုးသားများ/ အမျိုးသမီးများ/အမျိုးသား+ အမျိုးသမီး)	အစဉ်ကဏ္ဍ
၁	ဗိုလ်ဖျါရေ၊ နှင်းပညာစာတိုက်	က	ဗိုလ်ဖျါရေ
၂	အပျက်အစီးအခွင့်အလမ်းကွင်း	က+မ	အဘက်မွေးဝမ်းကြောင့်
၃			
၄			
၅			
၆			
၇			

ခေါင်းဆောင်၊ ကျေးရွာစီမံကိန်းအထောက်အကူပြုကော်မတီမှအတည်ပြုသည်။

အမည် မ. အုတ်ကဲ လက်မှတ် [Signature] နေ့စွဲ ၈. 7. 19

၁၂။ ကျေးရွာပထမအကြိမ်၊ ဒုတိယအကြိမ် အစည်းအဝေးမှတ်တမ်း

အစည်းအဝေးခေါင်းစဉ် 1st, 2nd meeting
နေ့ရက် 8.7.2019

နေရာ ဖြူးစောင်းဘုန်းကြီးကျောင်း
အချိန် ၀- ၇:30 Pm - ၉:30 Pm

ဆွေးနွေးသည့် အကြောင်းအရာ

- ၁။ စီမံကိန်း မိတ်ဆက်ခြင်း၊ တောက်ပဲသစ်ပျက်ပုံစံ၊ စီမံကိန်းဆက်သွယ်ရေးအား ဖြစ်ပေါ်ခြင်း။
အဓိကတာဝန်ရှိသူနှင့် တာဝန်အား ဖြစ်ပေါ်ခြင်း။
- ၂။ စေတနာ့ဝန်ထမ်းအား ဖြန့်လှည့်အတတ်ပြုပြင်ရေး ချမှတ်ခြင်း။
PRA-Tools မှု အား ဖြန့်လှည့်ပေးပို့ခြင်း။
- ၃။ အခက်အခဲ၊ ပြဿနာ၊ မြှုပ်နှံခြင်း၊ လုပ်ငန်းစဉ်များ အား ဖြန့်လှည့်အတတ်ပြုပြင်ရေး။
ဦးစားပေးလုပ်ငန်းဖြန့်လှည့်ရေး ချမှတ်အတတ်ပြုခြင်း။
- ၄။ အကျုံးဝင်/မဝင် အကာအကွယ်များ အား ဖြစ်ပေါ်ခြင်း။
ကော်မတီဝင်များအား ဖြန့်လှည့်အတတ်ပြုပြင်ရေး ဖြစ်ပေါ်ခြင်း။

၅။

စဉ်	အစည်းအဝေးဆုံးဖြတ်ချက်များ	ဆောင်ရွက်မည့်သူ
၁။	စေတနာ့ဝန်ထမ်းအား ဖြန့်လှည့်အတတ်ပြုပြင်ရေး ချမှတ်ခဲ့သည်။	ဖွဲ့စည်းသူ
၂။	PRA-Tools မှု အား ဖြန့်လှည့်ပေးပို့ခြင်း ဖြစ်ပေါ်ခဲ့သည်။	။
၃။	ပထမဦးစားပေး - မူလတန်းကျောင်း၊ ဖွဲ့စည်းရေးအဖွဲ့ ဖြစ်ပေါ်ရေး၊ ချဲ့ထွင်ရေး၊ ဒုတိယဦးစားပေး - မူလတန်းကျောင်း၊ ဖွဲ့စည်းရေးအဖွဲ့ ဖြစ်ပေါ်ရေး၊ ချဲ့ထွင်ရေး၊ လုပ်ငန်း - တတိယဦးစားပေး - ဖြန့်လှည့်ရေး၊ စေတနာ့ဝန်ထမ်းများ အား ဖြန့်လှည့်ရေး ချမှတ်ခဲ့သည်။	။
၄။	ကော်မတီဝင်အချို့ကို ကာကွယ်ဖြန့်လှည့်ရေး ချမှတ်ခဲ့ပါသည်။	။

မှတ်တမ်းတင်သူ
အမည်/ ရာထူး: ဒေါ်ခင်အေးအေး / ငါ
လက်မှတ်/ရက်စွဲ: 8.7.2019

၁၃။ ကဏ္ဍအလိုက်ဦးစားပေး ဖွံ့ဖြိုးရေးလုပ်ငန်းစဉ်များ

ကျေးရွာအုပ်စုအစည်းအဝေး

ကျေးရွာအုပ်စုအစည်းအဝေး

ကဏ္ဍ	စဉ်	လုပ်ငန်းအမျိုးအစား	အဆိုပြုသူ(အမှန်ခြစ်ရန်)			ခုနှစ်	ထောက်ပံ့မည့်အဖွဲ့အစည်း (သို့) ဌာန	မှတ်ချက်
			ကျား	မ	ကျား+မ			
အခြေခံအဆောက်အအုံကဏ္ဍ (လမ်း၊ တံတား၊ ရေရရှိရေး၊ လှေ၊ စသည်)	၁	ရွာတွင် ဆက်သွယ်ရေး အဖွဲ့ (၆၆၆) (၂၀၁၈)			✓	၂၀၁၈		
	၂	ရွာတွင် လမ်း အဖွဲ့ (၆၆၆) (၂၀၁၈)	✓			၂၀၁၈/၁၉		
	၃	ရွာတွင် အဖွဲ့ (၆၆၆) (၂၀၁၈)			✓	၂၀၁၈/၁၉		
	၄	ကျေးရွာတွင် အဖွဲ့ (၆၆၆) (၂၀၁၈)			✓	၂၀၁၈/၁၉		
	၅							
လူမှုဝန်ထမ်းကဏ္ဍ (ပညာရေး၊ ကျန်းမာရေး နှင့် ဆိုင်ခေတ်အဆောက်အအုံများနှင့် အခြားလိုအပ်ချက်များ)	၁	ကျေးရွာအစည်းအဝေး	✓			၂၀၁၈		
	၂	ကျေးရွာအစည်းအဝေး	✓			၂၀၁၈/၁၉		
	၃	ကျေးရွာအစည်းအဝေး		✓		၂၀၁၈		
	၄	ကျေးရွာအစည်းအဝေး		✓		၂၀၁၈/၁၉		
	၅	ကျေးရွာအစည်းအဝေး		✓		၂၀၁၉		
သက်မွေးဝမ်းကျောင်းကဏ္ဍ (ပိုက်လိုင်း၊ ရေ၊ ဖွံ့ဖြိုးရေး နှင့် ဆိုင် ခေတ်အဆောက်အအုံများ နှင့် အခြား လိုအပ်ချက်များ)	၁	ကျေးရွာအစည်းအဝေး		✓		၂၀၁၈/၁၉		
	၂	ကျေးရွာအစည်းအဝေး						
	၃	ကျေးရွာအစည်းအဝေး	✓			၂၀၁၈		
	၄	ကျေးရွာအစည်းအဝေး						
	၅	ကျေးရွာအစည်းအဝေး	✓			၂၀၁၈/၁၉		
သဘာဝဘေးအန္တရာယ် လျော့ပါးရေး ကဏ္ဍ	၁							
	၂							
	၃							
	၄							
	၅							
အခြားကဏ္ဍ (ဌာနဆိုင်ရာများသို့ လှူဒါန်း၊ နိုင်ငံခြား နှင့် အကောင်အထည် ခတ်ဆောင်မှု စီစဉ်ခြင်း၊ မရှိ ခေတ် လုပ်ငန်းများ)	၁							
	၂							
	၃							
	၄							
	၅							