

စိုက်ပျိုးရေး၊ မွေးမြူရေးနှင့် ဆည်မြောင်းဝန်ကြီးဌာန
ကျေးလက်ဒေသဖွံ့ဖြိုးတိုးတက်ရေးဦးစီးဌာန
လူထုဗဟိုပြုစီမံကိန်း (တတိယနှစ်စက်ဝန်း)
National Community Driven Development Project



ကရင်ပြည်နယ်၊ ကော့ကရိတ်မြို့နယ်၊ ခနိမ်းဖော် ကျေးရွာအုပ်စု
ကော့ပလံ ကျေးရွာ၏ ဖွံ့ဖြိုးရေးအစီအစဉ်

၂၀၂၀ပြည့်နှစ်

မာတိကာ

စဉ်	အကြောင်းအရာ
၁။	ကျေးရွာအုပ်စုဖွဲ့စည်းခြင်း
၂။	ကျေးရွာအုပ်စုအခြေပြမြေပုံ
၃။	ကျေးရွာအုပ်စုအတွင်းပါဝင်သောကျေးရွာများ
၄။	ကျေးရွာသမိုင်းကြောင်းနှင့်ကျေးရွာအခြေခံအချက်အလက်များ
	၄.၁။ ကျေးရွာသမိုင်းကြောင်း။
	၄.၂။ ကျေးရွာရှိအိမ်ခြေ၊ အိမ်ထောင်းစုနှင့် လူဦးရေ။
	၄.၃။ တိုင်းရင်းသားလူမျိုးစုများဦးရေ
	၄.၄။ ထိခိုက်လွယ်သောအိမ်ထောင်စုများအရေအတွက်
	၄.၅။ အထောက်အပံ့ဖြစ်စေသော အဆောက်အဦများ
	၄.၆။ အဓိကဝင်ငွေရ (သို့) စီးပွားရေးလုပ်ငန်းများ။
	၄.၇။ ပိုင်ဆိုင်မှု မြေဧရိယာနှင့်သဘာဝ သယံဇာတများ။
	၄.၈။ အခြားသတင်းအချက်အလက်များ။
၅။	လူထုပူးပေါင်းပါဝင်သော လူမှုဆန်းစစ်ခြင်းနှင့် အကဲဖြစ်ခြင်း လုပ်ငန်းစဉ် အကျဉ်းချုပ်။

၆။ ကျေးရွာဖွံ့ဖြိုးရေးအစီအစဉ်အတွက် အသုံးပြုသော PRA Tool တစ်ခုချင်းစီ၏ မှတ်တမ်းဓာတ်ပုံများ

၆.၁။ လူမှုရေးနှင့်အရင်းအမြစ်ပြမြေပုံ (Social and Resource Map)

၆.၂။ ရာသီခွင်ပြ - ပြကဒိန် (Seasonal Calendar)

၆.၃။ ဥစ္စာခန့်ကြွယ်ဝမှုအဆင့် (Wealth Ranking)

၆.၄။ ပင့်ကူအိမ် (ကျား-မရေးရာ) (Spider Diagram)

၆.၅။ ပိုင်ဆိုင်မှုသုံးသပ်ခြင်း (Asset Mapping)

၆.၆။ အဖွဲ့အစည်းချိတ်ဆက်မှု (Venn Diagram)

၇။ ကျေးရွာဖွံ့ဖြိုးရေးအစီအစဉ်အတွက် အသုံးပြုသော PRA Tool တစ်ခုချင်းစီ၏ ဆွေးနွေးခြင်းနှင့် ဆန်းစစ်ခြင်း။

၈။ ကျေးရွာဖွံ့ဖြိုးရေးအစီအစဉ်ဆောင်ရွက်မှု မှတ်တမ်းဓာတ်ပုံ။

၉။ ကျေးရွာစီမံခန့်ခွဲရေးအဖွဲ့၏ အဖွဲ့ဝင်များစာရင်း။

၁၀။ ကျေးရွာအခြေခံသတင်းအချက်အလက် ပုံစံ ၈-၁ (PC - 1)

၁၁။ ကျေးရွာအခြေခံသတင်းအချက်အလက် ပုံစံ ၈-၂ (PC - 2)

၁၂။ ကျေးရွာအခြေခံသတင်းအချက်အလက် ပုံစံ ၈-၃ (PC - 3)

၁၃။ ကျေးရွာပထမနှင့် ဒုတိယအကြိမ်အစည်းအဝေးမှတ်တမ်းများ

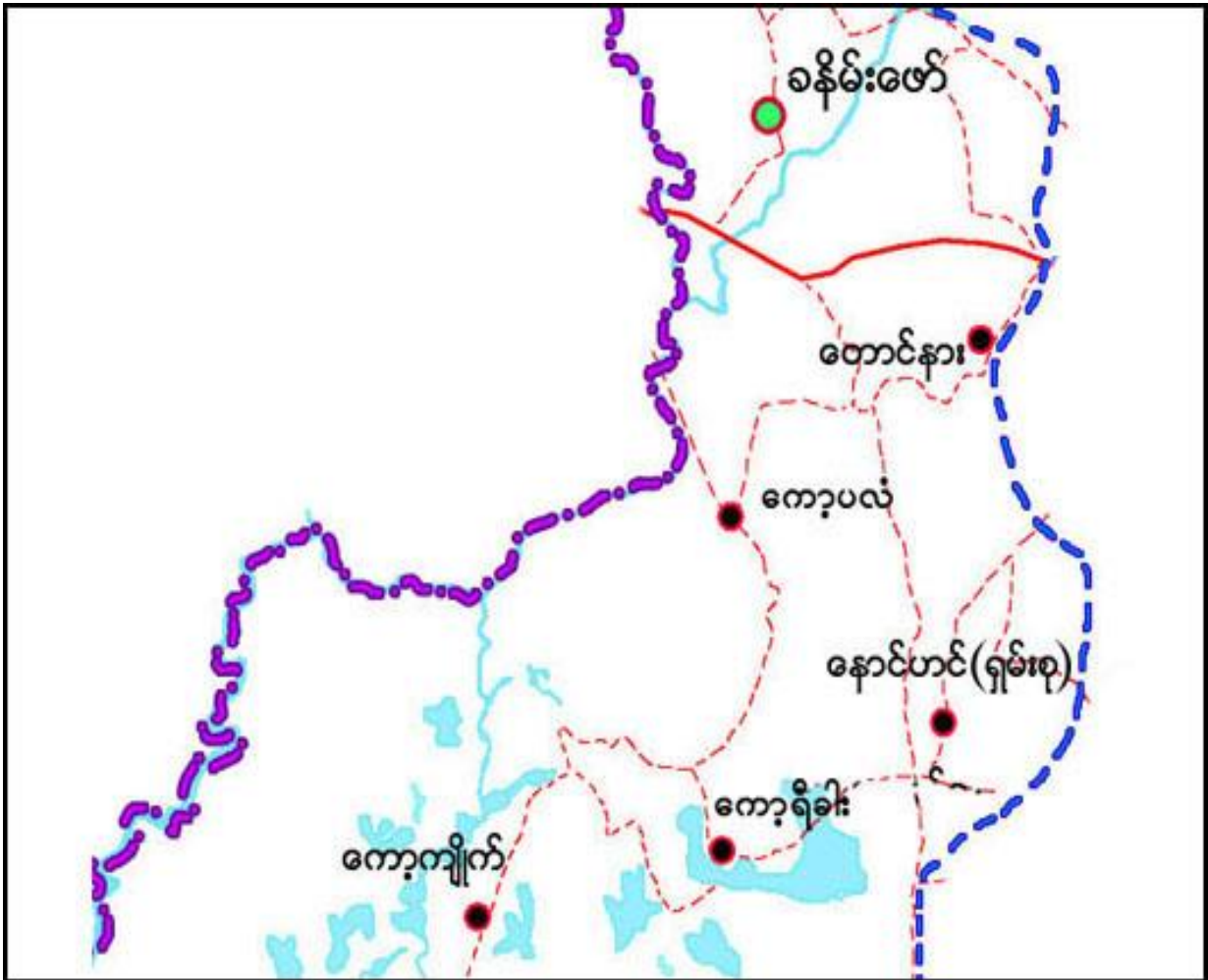
၁၄။ ကဏ္ဍအလိုက်အနှစ်ချုပ်ဇယား

၁၅။ လူထုဗဟိုပြုစီမံကိန်း(NCDDP)ဖြင့်ဆောင်ရွက်သော စီမံကိန်းလုပ်ငန်းခွဲများ။

ကော့ကရိတ်မြို့နယ် အခြေပြမြေပုံ



၂။ ကျေးရွာအုပ်စုအခြေပြမြေပုံ (ခနိမ်းဖော်ကျေးရွာအုပ်စု)



၃။ ကျေးရွာအုပ်စုအတွင်းပါဝင်သောကျေးရွာများ

စဉ်	ကျေးရွာအမည်	အိမ်ထောင်စု	ကျား	မ	စုစုပေါင်း
၁။	ခနိမ်းဖော်	၂၃၁	၈၈၃	၈၈၈	၁၇၇၁
၂။	ကော့ကျိုက်	၁၂၉	၃၈၈	၃၈၆	၇၇၄
၃။	ကော့ပလံ	၁၈၆	၆၃၅	၆၃၄	၁၂၆၉
၄။	ကော့ရေခါး	၂၁၃	၅၅၄	၆၀၉	၁၁၆၃
၅။	နောင်ဟင်	၁၆၂	၅၅၂	၅၈၁	၁၁၃၃

၄။ ကျေးရွာသမိုင်းကြောင်းနှင့်ကျေးရွာအခြေခံအချက်အလက်များ

၄.၁။ ကျေးရွာသမိုင်းကြောင်း။

ကော့ပလံကျေးရွာသည် ကရင်ပြည်နယ်၊ ကော့ကရိတ်မြို့မြောက်ပိုင်းတွင် တည်ရှိသော ရွာလေးတစ်ရွာဖြစ်သည်။ ကော့ပလံဟူသောအမည်သည် (ကိုပလောင်) ကေါင်ပွင် ဟူသော ဝေါဟာရမှ ဆင်းသက်လာပြီးကရင်တိုင်းရင်းသားများစုပေါင်းနေထိုင်သော ရွာလေးတစ်ရွာ ဖြစ်သည်။ (ကောဝ်)ကို တော (သို့) ကျွန်းဟုမြန်မာလိုအဓိပ္ပာယ်ရပြီး (ပွင်) ကို ဘာမှမရှိ ဟုအဓိပ္ပာယ်ထွက်ပါသည်။ ကေါင်ပွင် ဟူသော စကားလုံး၏ အဓိပ္ပာယ်အပြည့်အစုံမှာ တောကိုခုတ်ထွင် ရှင်းလင်းသောရွာ (သို့) ရပတ်လည်ဝိုင်းသောကျွန်းဟု အဓိပ္ပာယ်ရပါသည်။

ရှေးလူကြီးများအဆိုအရ ဤရွာသို့တောင်ယာလာခုတ်ကြပြီး တဲဆောက်ကာ နေထိုင် လာခဲ့ကြသည်။ ဆယ်နှစ်ကျော်ကြာလာသောအခါ တဲစုမှတစ်ဆင့် အိမ်များတည်ဆောက်ကာ ရွာအဖြစ်စုပေါင်း နေထိုင် ကြပါသည်။ ရွာ၏အရှေ့ဘက်တွင် ဒေါနတောင်တန်းကြီးနှင့် ကော့ပလံတောင်တည်ရှိပြီး အနောက်ဘက်တွင် လယ်ကျွန်းများ၊ ကော့ခေဘောင်ခေါ် တောကြီးနှင့် ဂျိုင်းမြစ်စီးဆင်းလျက်ရှိပါသည်။ ရွာ၏တောင်ဘက်တွင် တောင်တန်းနှင့် ကော့ရေခါးကျေးရွာ ၊ နောင်ဟင်ရွာတည်ရှိပြီး ရွာဘေးတွင် ပအွယ်ချောင်းဖြတ်ကာ ၎င်းချောင်းပေါ်တွင် ကိုယ်ထူ ကိုယ်ထ ကြိုးတံတား တည်ဆောက်ထားပါသည်။ ကော့ပလံရွာနှင့် ရွာသစ်ကုန်း ရွာကြား ပေ ၄၀၀ ရှည်သောကိုယ်ထူကိုယ်ထ တံတားလည်းရှိပါသည်။ ရွာ၏မြောက်ဘက်တွင် လယ်ကွင်း ပြင်ကို ကျော်ဖြတ်၍ လှိုင်းဘွဲ့မြို့နယ်၏အစ ကျိုက်ပေါင်ရွာတည်ရှိသလို ကော့ကရိတ်မြို့၏ နယ်နိမိတ်အဆုံး ပတချောင်းစီးဆင်းလျက်ရှိပါသည်။

ကော့ပလံရွာသည် အဓိကလယ်ယာစိုက်ပျိုးရေးဖြင့် အသက်မွေးကြပါသည်။ အင်းအိုင်၊ ချောင်းမြောင်း များသောကြောင့် ကျွဲ၊ နွား များစွာမွေးမြူသြလို သားငါး မရှားသော ရွာတစ်ရွာ ဖြစ်သည်။

ကော့ပလံရွာသည်လွန်ခဲ့သောနှစ်ပေါင်းများစွာပင်အစိုးရမူလတန်းကျောင်းတည်ရှိခဲ့ပါ သည်။ ကော့ပလံရွာသည်ကရင်ပြည်နယ်ဂုဏ်ဆောင်အားကစားသမားများစွာမွေးထုတ်ပေး ခဲ့သလို ကရင်စာပေနှင့် ယဉ်ကျေးမှုတို့ထွန်းကားရာရွာလည်းဖြစ်သည်။

ကော့ပလံရွာသည် မြန်မာနိုင်ငံပြေးခုန်ပစ်အဖွဲ့၏ မီတာ (၂၀၀)၊ မီတာ (၄၀၀) (ပထမ) ၊ မီတာ ၈၀၀ (ဒုတိယ) ဆုရှင်စောအောင်ဆန်းကြည်ကိုမွေးထုတ်ပေးခဲ့သလို ကရင်ပြည်နယ်၏ အထက်တန်း၊ အလွတ်တန်း၊ အမြင့်ခုန်ချန်ပီယံ စောမြင့်စိုး၏ အားကစားလေ့ကျင့်ရာ ဌာနဖြစ်သည်။ ကရင်ပြည်နယ်၏ အပြေးမြန်ဆုံးချန်ပီယံ မီတာ ၁၀၀၊ မီတာ ၂၀၀၊ မီတာ ၄၀၀

ပထမဆုရှင်စောကျော်ဝင်းထွဋ်၏ အားကစားကွင်းလည်းဖြစ်ပါသည်။

ကော့ပလံရွာသည် ပြေးခုန်ပစ်သာမက ကရင်ပြည်နယ်၏ အကောင်းဆုံးဂိုးသမားဆုရှင် စောမြင့်စိုး၊ အကောင်းဆုံးအလယ်တန်းဆုရှင် စောသန်းဝင်းတင် စသည့်ကရင်ပြည်နယ် ယူ-၁၈ လက်ရွေးစင် (၈) ယောက်၊ ယူ-၁၇ လက်ရွေးစင် (၆) ယောက်နှင့်ပြည်နယ်အတွက် အားကစား သမားများစွာ မွေးထုတ်ပေးနေသော ရွာလေးတစ်ရွာဖြစ်သည်။

ကရင်ရိုးရာယဉ်ကျေးမှုအရကရင်ပြည်နယ်၏အဆင့်မြင့်ဆုံးဒုံးပြိုင်ပွဲပြည်နယ်ပြိုင်ပွဲနေ့၌ ကော့ကရိတ် မြို့နယ် ကိုယ်စားပြုအဖြစ် ဝင်ရောက်ယှဉ်ပြိုင်ခဲ့ရာ ပဉ္စမဆု (၂) ကြိမ်၊ အတိုး တက်ဆုံးဆုတို့ကို ပိုင်ဆိုင်ခဲ့သော ရွာလေးတစ်ရွာဖြစ်သည်။

ကော့ပလံရွာ၏ကျော်ကြားခြင်းသည် အဓိက ဘုန်းတော်ကြီးသင်ပညာရေးကျောင်း၏ ပရဟိတ ပညာရေးဌာနဖြစ်ပါသည်။ ကော့ပလံ ၁/က ကျောင်းတွင် ကရင်ပြည်နယ် အတွင်းဆင်းရဲနွမ်းပါးသော ကလေးများသာမက မွန်ပြည်နယ်၊ ရှမ်းပြည်နယ်၊ ဧရာဝတီတိုင်း အထိပင် ပညာသင်ကြာလျက်ရှိသော ကျောင်းအိပ်ကျောင်းစား ကျောင်းသား/သူ (၃၀၀)ကျော် အထိရှိပါသည်။

ကော့ပလံကကျေးရွာသည် ပညာရေး၊ ကျန်းမာရေး၊ ယဉ်ကျေးမှု ထွန်းကားသော ရွာလေး တစ်ရွာ ဖြစ်ပါသည်။

၄.၂။ ကျေးရွာရှိအိမ်ခြေ၊ အိမ်ထောင်းစုနှင့် လူဦးရေ။

ကော့ပလံကျေးရွာတွင် အိမ်ထောင်စု (၁၈၆) စု ရှိပါသည်။ ကျေးရွာအတွင်းနေ ထိုင်သောလူဦးရေမှာ အမျိုးသား (၆၃၅)ဦး၊ အမျိုးသမီး (၆၃၄)ဦး၊ စုစုပေါင်း (၁၂၆၉)ဦးရှိပါသည်။ ယခုအိမ်ထောင်စုနှင့် လူဦးရေစာရင်း မှာ ၂၀၂၀ ခုနှစ်၊ ဇွန်လတွင် ကောက်ထားသော စာရင်းဖြစ်ပါသည်။

၄.၃။ တိုင်းရင်းသားလူမျိုးစုများဦးရေ

ကော့ပလံကျေးရွာတွင်နေထိုင်သော တိုင်းရင်းသားလူမျိုးစုမှာ ကရင်လူမျိုးဖြစ်ပါသည်။ ကရင်လူမျိုး အိမ်ထောင်စု (၁၈၆) စုတွင် အမျိုးသား (၆၃၅)ဦးနှင့် အမျိုးသမီး (၆၃၄)ဦး စုစုပေါင်း (၁၂၆၉)ဦး ရှိပါသည်။

၄.၄။ ထိခိုက်လွယ်သောအိမ်ထောင်စုများအရေအတွက်

ကော့ပလံကျေးရွာကျေးရွာတွင် သက်ကြီးရွယ်အို (၆၅နှစ် နှင့် အထက်) (၅၅) ဦး၊ မသန်စွမ်း (၄) ဦးတို့ရှိ ပါသည်။

၄.၅။ အထောက်အပံ့ဖြစ်စေသော အဆောက်အဦများ

ကျေးရွာအုပ်စုတွင် မူလတန်းကျောင်း (၁)ကျောင်း၊ ဘ.ကကျောင်း (၁) ကျောင်း၊ ဘုန်းကြီးကျောင်း (၁)ကျောင်း၊ စေတီတို့ရှိပါသည်။

၄.၆။ အဓိကဝင်ငွေရ (သို့) စီးပွားရေးလုပ်ငန်းများ။

ရွာသူ/သားများ၏ အဓိကစီးပွားရေးမှာ စိုက်ပျိုးရေးလုပ်ငန်းဖြစ်ပါသည်။ စိုက်ပျိုးရေးတွင် လယ်စိုက်ပျိုး လုပ်ကိုင်သူနှင့် ဥယျာဉ်စိုက်ပျိုးသူများဖြစ်ပါသည်။

၄.၇။ ပိုင်ဆိုင်မှု မြေဧရိယာနှင့်သဘာဝ သယံဇာတများ။

လယ်/ယာမြေ၊ ဥယျာဉ်ခြံ၊ လက်တွန်းထွန်စက်၊ ကား၊ မော်တော်ဆိုင်ကယ်၊ အသေးစား အိမ်ဆိုင်များ၊ ထော်လာဂျီ၊ အပ်ချုပ်စက်၊ စက်တပ်လှေ၊ မြက်ရိတ်စက်၊ ရေတွင်း၊ ခိုင်းနွား တို့ရှိပါသည်။

၄.၈။ အခြားသတင်းအချက်အလက်များ။

အုပ်ချုပ်ရေးအဖွဲ့၊ ကျောင်းကော်မတီ၊ ဂေါပကအဖွဲ့၊ အိုးသူကြီးအဖွဲ့၊ သာရေး/နာရေးအဖွဲ့၊ အမျိုးသမီးရေးရာအဖွဲ့၊ လူငယ်အဖွဲ့တို့သည် ကျေးရွာတွင်းတည်ရှိသော အဖွဲ့အစည်းများ ဖြစ်ပါသည်။ ကျေးရွာပြင်ပရှိ အဖွဲ့အစည်းများနှင့် ဌာနများ နှင့်လည်းချိတ်ဆက်မှုရှိပါသည်။

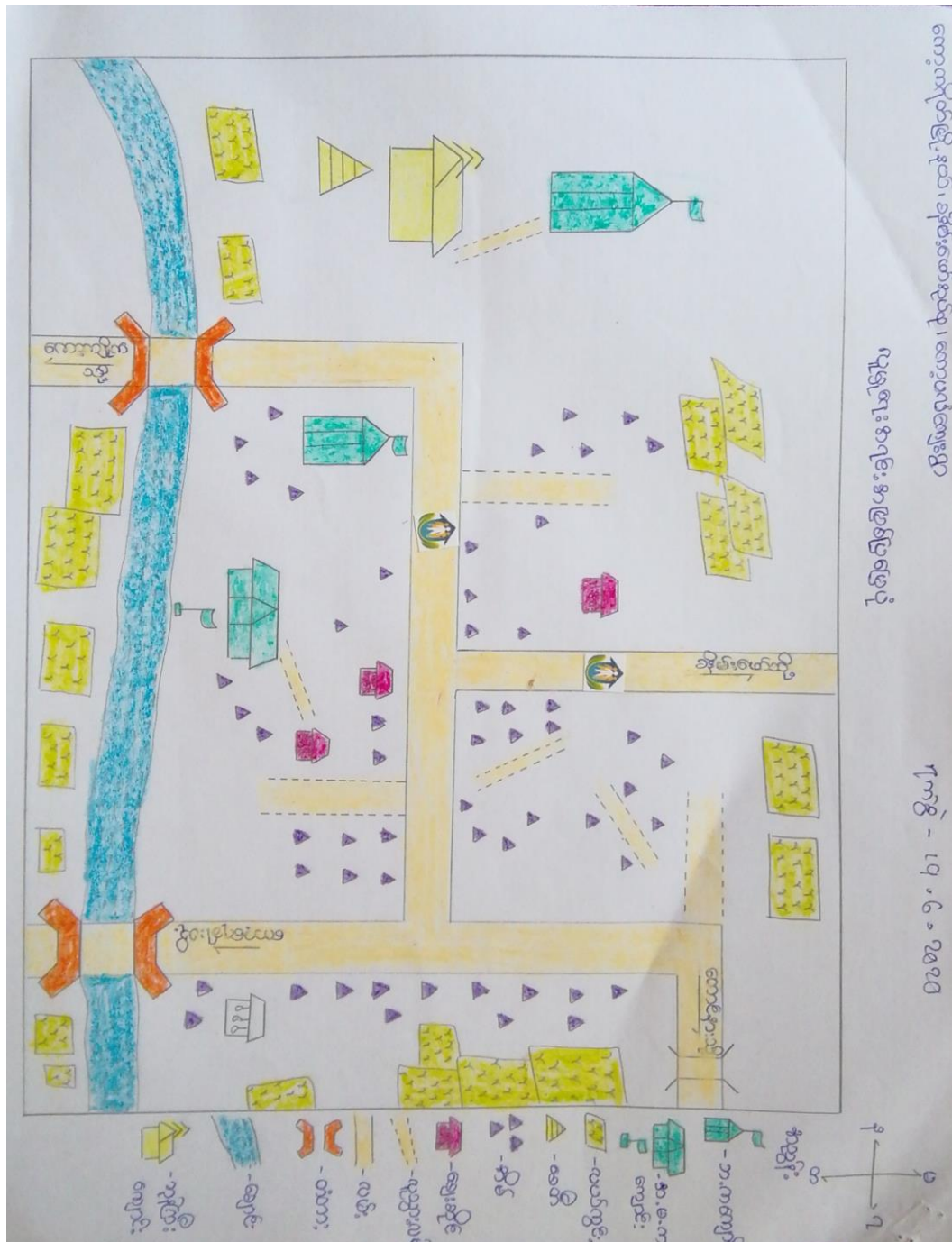
၅။ လူထုပူးပေါင်းပါဝင်သော လူမှုဆန်းစစ်ခြင်းနှင့် အကဲဖြစ်ခြင်း လုပ်ငန်းစဉ် အကျဉ်းချုပ်။

စဉ်	အသုံးပြုသော PRA Tool	ပါဝင်ဆွေးနွေး သူဦးရေ			အဓိကဆွေးနွေးသည့်အချက် များ
		က	မ	ပ	
၁	လူမှုရေးနှင့်အရင်းအမြစ်ပြုမြေပုံ	၃၅	၆၅	၁၀၀	စိုက်ပျိုးရေးလုပ်ငန်း၊ နိုင်ငံခြား (ထိုင်း) ရွှေ့ပြောင်းလုပ်ကိုင်သူ များခြင်း။
၂	ရာသီခွင်ပြ - ပြကဒိန်	၃၅	၆၅	၁၀၀	မွေးမြူရေးလုပ်ငန်း၊ ဝင်ငွေနည်းပါးခြင်း၊ သောက်သုံးရေရှားပါးခြင်း၊ လမ်းပန်းဆက်သွယ်ရေး၊ ကျန်းမာရေး၊ ပွဲတော်ရက်များ။

၃	ဥစ္စာဓနကြွယ်ဝမှုအဆင့်	၃၅	၆၅	၁၀၀	အဆင်မပြေသောအိမ်ထောင်စု (၁၀၀)စု၊ အလုပ်အကိုင်ရှားပါးခြင်း၊ ကျန်းမာရေး၊ ပညာရေး။
၄	ပင့်ကူအိမ် (ကျား-မရေးရာ)	၃၅	၆၅	၁၀၀	ပညာတတ်မြောက်မှု၊ ဝင်ငွေနည်းပါးခြင်း၊ အလုပ်အကိုင်အခွင့်အလမ်းရှားပါးခြင်း၊ အမျိုးသမီးများ ဝင်ငွေရအလုပ်အကိုင်မရှိခြင်း၊ ကျန်းမာရေး။
၅	ပိုင်ဆိုင်မှုသုံးသပ်ခြင်း	၃၅	၆၅	၁၀၀	အပ်ချုပ်စက် အမျိုးသမီးများ သုံးစွဲမှုများသည်။ လက်တွန်းထွန်စက်၊ ထော်လာဂျီ၊ မြက်ရိတ်စက်၊ စက်တပ်လှေ၊ အမျိုးသားများ သုံးစွဲမှုများသည်။ ဆိုင်ကယ်၊ ကား၊ ရေတွင်း၊ ဘုန်းကြီးကျောင်း၊ လယ်၊ နွား တို့ကို အမျိုး သား၊ အမျိုးသမီးတို့က သုံးစွဲ ကြသည်။
၆	အဖွဲ့အစည်းချိတ်ဆက်မှု	၃၅	၆၅	၁၀၀	ကျေးရွာတွင်း အုပ်ချုပ်ရေးအဖွဲ့မှ သြဇာလွှမ်းမိုးမှု၊ ကျေးရွာပြင်ပတွင် Phase M လွှမ်းမိုးမှု များသည်။

၆။ ကျေးရွာဖွံ့ဖြိုးရေးအစီအစဉ်အတွက် အသုံးပြုသော PRA Tool တစ်ခုချင်းစီ၏ မှတ်တမ်းဓာတ်ပုံများ

၆.၁။ လူမှုရေးနှင့်အရင်းအမြစ်ပြမြေပုံ (Social and Resource Map)



၆.၃။ ဥစ္စာနေကြွယ်ဝမှုအဆင့် (Wealth Ranking)

မြို့နယ် - ကော့ကရိတ်
ရက်စွဲ - 19.6.2020

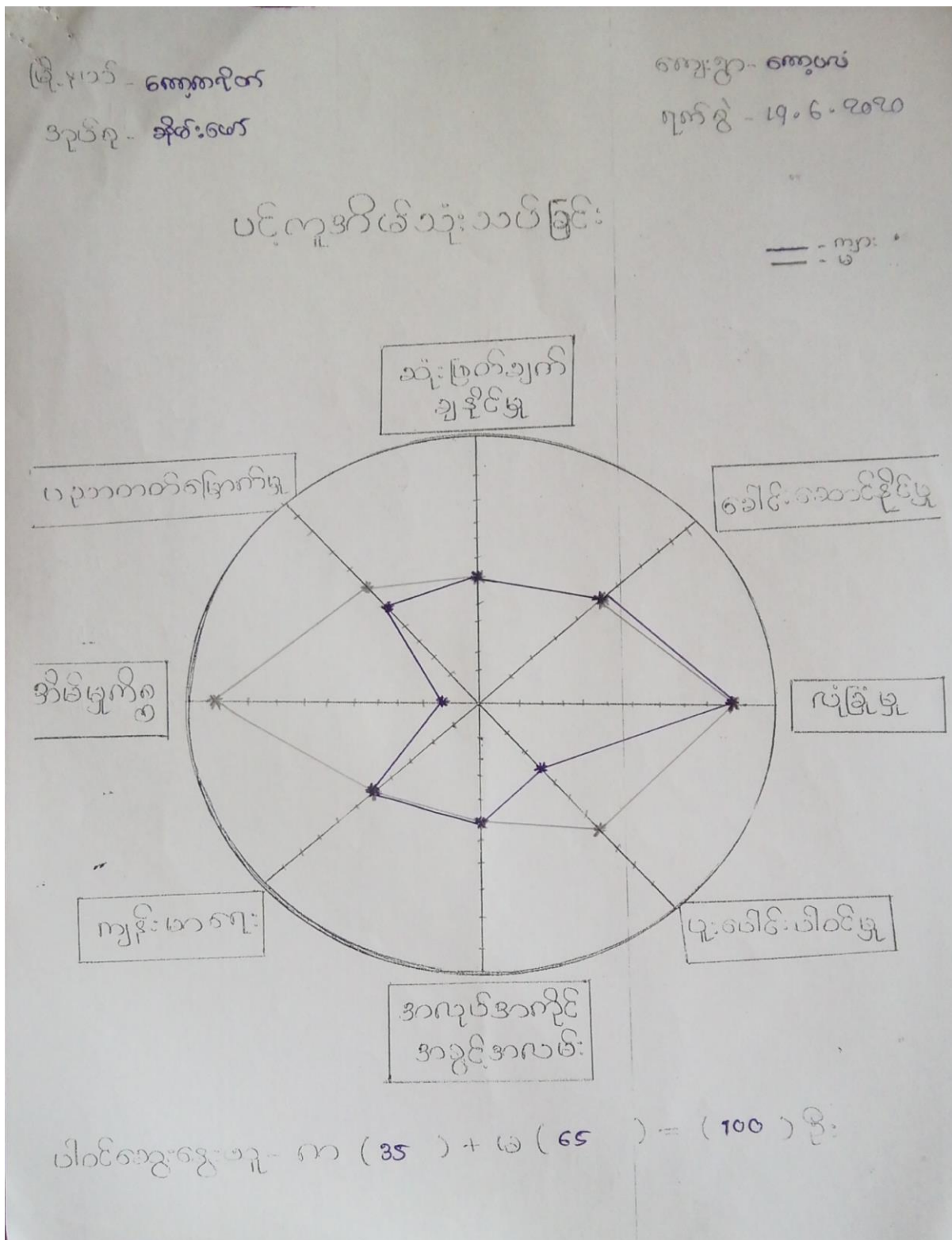
ကျေးရွာ - ကော့ပယ်
အုပ်စု - အိမ်စေ

ဥစ္စာ နေ ကြွယ်ဝမှုဖြင့် ဝေဖန်

အမျိုးအစား	သက်တော်ချက် / ညွှန်းလိမ့်	အိမ်အောင်းရ အရေအတွက်	ပစ္စည်းများ
နာမည်မရှိ	ထွက်၊ ပျက်စီးခြင်း၊ အုတ်၊ မွေးမြူရေး၊ အိမ်အောင်း၊ ကား၊ ဆိုင်ကယ်၊ ဆိုင်၊ ဓား၊ ဓား၊ ဓား၊ ဆိုင်	၃၀	၁၁၇
နာမည်မရှိ	ပျက်စီးခြင်း၊ အုတ်၊ မွေးမြူရေး၊ အိမ်အောင်း၊ ဆိုင်ကယ်၊ ဆိုင်၊ ကျား၊ ဓား၊ ဓား	၆၇	၃၆၇
စုစုပေါင်း	ဝါးအိမ်၊ ဖက်ဖက်၊ စ၊ ခက်ဖက်၊ စ၊ ပေါက်ကွဲ၊ ကျား၊ ဆိုင်၊ မွေးမြူရေး၊ အိမ်အောင်း	၁၀၀	၅၃၁
		၁၈၇	၇၀၀

ဝါးအိမ်အောင်း - ၁၀၀ - ၈၅ + ၀ - ၆၅ - ရာပေါင်း = ၇၀၀ ခန့်

၆.၄။ ပင့်ကူအိမ် (ကျား-မရေးရာ) (Spider Diagram)



၆.၅။ ပိုင်ဆိုင်မှုသုံးသပ်ခြင်း (Asset Mapping)

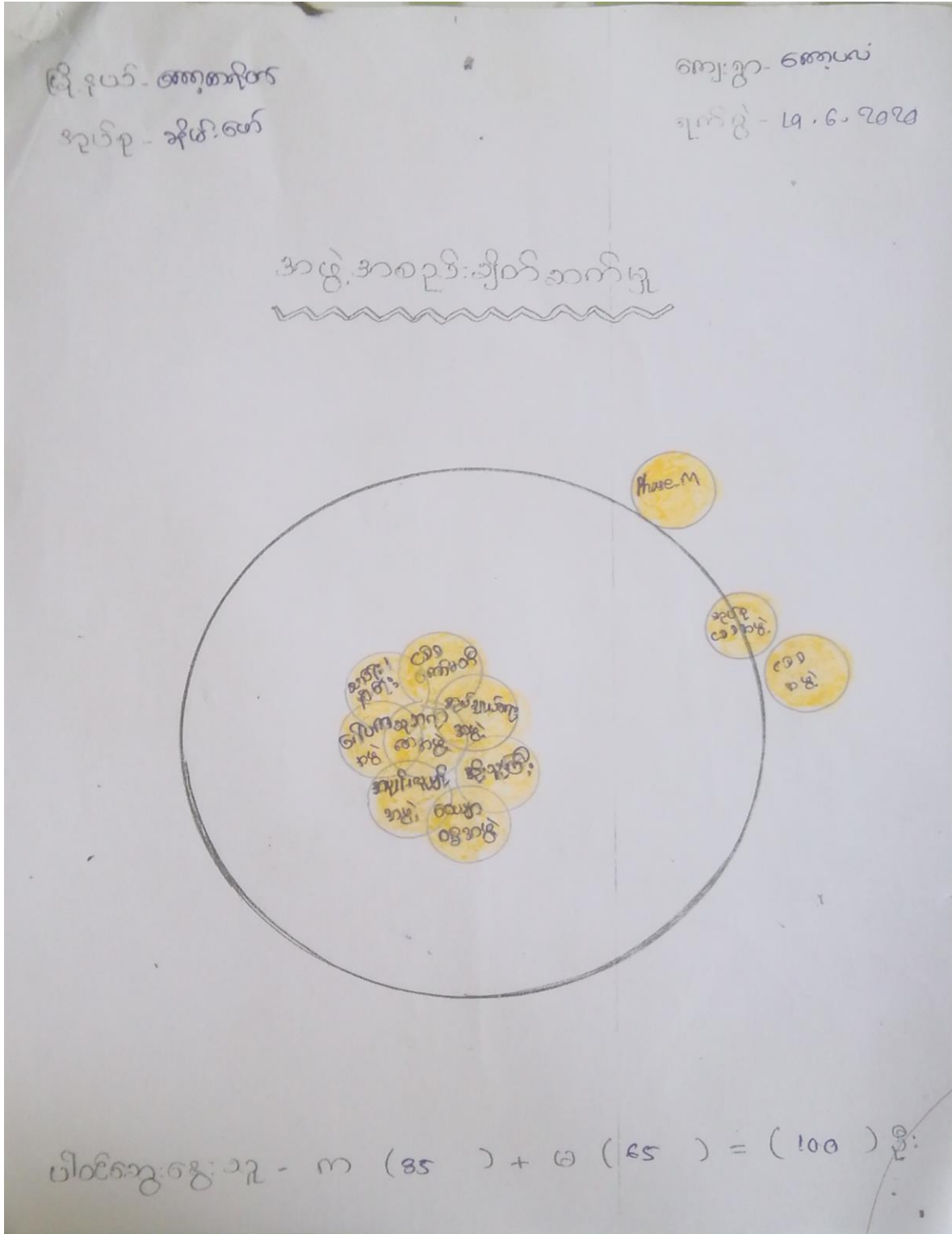
ကျေးရွာ - ကော့ပလ်
 ရက်စွဲ - 19.6.2020
 ကျေးရွာ - ကော့ပလ်
 ဒီပဲယက် - အိမ်ထောင်

ပိုင်ဆိုင်မှု သုံးသပ်ခြင်း
 အရင်းအမြစ် ဝန်ဆောင်မှု၊ ထိန်းချုပ်မှု၊ ပြုစုပေးပို့

ကျား	သုံးစွဲသူ		ထိန်းချုပ်သူ		
	မ	ကျား + မ	ကျား	မ	ကျား + မ
- ထွက်ခွာ - ရေ	အိမ်အိမ်	ရောင်း ရေတွင်း ကမ်း၊ တံတား အသက်ကျောင်း ကျား၊ မိန်းမ ကား ဆိုင်ကယ် စက်ကိရိယာ မွေးမြူရေး၊ ကိုရိုက် ဖုန်း၊ အိတ်၊ TV အစားအသုံး	ထွက်ခွာ ရေ ရေတွင်း ကား ဆိုင်ကယ်	အိမ်အိမ်	ရောင်း ကမ်း၊ တံတား အသက်ကျောင်း ကျား၊ မိန်းမ စက်ကိရိယာ မွေးမြူရေး၊ ကိုရိုက် ဖုန်း၊ အိတ်၊ TV အစားအသုံး

ပါဝင်ဆွေးနွေးသူ - က- 35 - မ- 65 ပ - 100 ဦး

၆.၆။ အဖွဲ့အစည်းချိတ်ဆက်မှု (Venn Diagram)



ကျေးရွာ - ကော့ကရိတ်
 ရက်စွဲ - 19.6.2020

ကျေးရွာ - ကော့ကရိတ်
 အုပ်စု - ဆိုင်းထော်

အဖွဲ့အစည်း: ချိတ်ဘက်ရွာ ရွာကော်မတီ (မေးမြန်း)

ရွာတွင်း အဖွဲ့အစည်း	လွှမ်းမိုးမှု	ကျေးရွာတွင်း အဖွဲ့အစည်း	လွှမ်းမိုးမှု
အုပ်ချုပ်ရေးအဖွဲ့	●	Phase - M	●
ရွာစီမံကိန်းအဖွဲ့	●	CDM အဖွဲ့	●
ကျေးရွာအဖွဲ့	●	အုပ်စုအဖွဲ့	●
ကျေးရွာအဖွဲ့	●		
ကျေးရွာအဖွဲ့	●		
ကျေးရွာအဖွဲ့	●		
ကျေးရွာအဖွဲ့	●		
ကျေးရွာအဖွဲ့	●		

ကျေးရွာအဖွဲ့ - 35 - 65 - 700

၇။ ကျေးရွာဖွံ့ဖြိုးရေးအစီအစဉ်အတွက် အသုံးပြုသော PRA Tool တစ်ခုချင်းစီ၏ ဆွေးနွေးခြင်း နှင့်ဆန်းစစ်ခြင်း။

စဉ်	အသုံးပြုသော PRA Tool	ဆွေးနွေးခြင်းနှင့်ဆန်းစစ်ချက် ရလဒ်များ
၁	လူမှုရေးနှင့်အရင်းအမြစ်ပြမြေပုံ	<p>ကော့ပလံကျေးရွာတွင်လယ်ယာအဓိကလုပ်ကိုင်စားသောက်ကြသည်။</p> <p>လယ်ယာကိုသီတင်းကျွတ်မှာတန်ခူးထိ (ရေလိုက်နှင့်မယင်း)လုပ်ကိုင်ကြသည်။</p> <p>အခြားဒေသမှလာရောက်လုပ်ကိုင်ကြသည် (ပဲခူးတိုင်း)စပါးစိုက်ချိန်သာ။</p> <p>ကျေးရွာပြင်ပသို့သွားရောက်လုပ်ကိုင်သူများလည်းရှိသည်။အဓိက-ထိုင်း</p> <p>လွန်ခဲ့သော(၅)နှစ်မှယခုအချိန်ထိစားကုန်သောက်ကုန်ရှားပါးလာသည်။</p>
၂	ရာသီခွင်ပြ - ပြကဒိန်	<p>လယ်၊မွေးမြူရေး၊ဈေးရောင်းအဓိကအသက်မွေးဝမ်းကြောင်းဖြစ်သည်။</p> <p>အမျိုးသားအိမ်ထောင်ဦးစီးနှင့်အမျိုးသမီးအိမ်ထောင်ဦးစီးသည်ဝင်ငွေမတူညီပါ။အမျိုးသားအိမ်ထောင်ဦးစီးသည်အလုပ်အကိုင်အခွင့်အလမ်းများခြင်း၊အမျိုးသမီးအိမ်ထောင်ဦးစီးသည်အလုပ်အကိုင်အခွင့်အလမ်းနည်းသောကြောင့်ဖြစ်သည်။</p> <p>နေ့စားလုပ်အားခသည်အမျိုးသမီးနှင့်အမျိုးသားဝင်ငွေမတူညီပါ။</p> <p>အိမ်မှုကိစ္စလုပ်ရခြင်း၊ကလေးထိန်းရခြင်း၊ကျန်းမာရေးမကောင်းခြင်း၊အရင်းအနှီးမရှိခြင်း။</p> <p>ဝါဆို၊ဝါခေါင်လသည်လမ်းအပျက်များဆုံးလဖြစ်သည်။</p>
၃	ဥစ္စာနေကြွယ်ဝမှုအဆင့်	မပြေလည်တဲ့အိမ်ထောင်စုသည်(၁၀၀)ဖြစ်

		<p>သည်။ မြေလယ်ယာမရှိခြင်း၊အလုပ်အကိုင်အခွင့်အလမ်းမရှိခြင်း၊အားကိုးမဲ့သူမရှိခြင်း၊ကျန်းမာရေးမကောင်းခြင်း၊အရင်းအနှီးမရှိခြင်း။ အစီအစဉ်ရေးဆွဲရာတွင်မပြေလည်အိမ်ထောင်စုတွေအတွက်အားလပ်တဲ့လတွေကိုစဉ်းစားပြီးအစီစဉ်ရေးဆွဲခြင်း။ လမ်း၊ကျောင်းတည်ဆောက်ခြင်းဖြင့်စားဝတ်နေရေးအတွက်အဆင်ပြေခြင်း။</p>
၄	ပင့်ကူအိမ် (ကျား-မရေးရာ)	<p>အမျိုးသား/သမီးတန်းတူဖြစ်သောအရာများမှာ- ဆုံးဖြတ်ချက်ချနိုင်မှု၊အလုပ်အကိုင်အခွင့်အလမ်း၊လုံခြုံမှု၊ကျန်းမာရေးစောင့်ရှောက်မှု၊ဝင်ငွေရှာဖွေရှာနိုင်မှု၊အမျိုးသား/သမီးတန်းတူလုပ်အားခရသည်။ အိမ်မှုကိစ္စတွင်အမျိုးသားများကအပြင်အလုပ်လုပ်ကိုင်ရသောကြောင့်ရာခိုင်နှုန်းနည်းရခြင်းဖြစ်သည်။</p>

၅	ပိုင်ဆိုင်မှုသုံးသပ်ခြင်း	<p>အမျိုးသမီးအသုံးပြုသောအရင်းအမြစ်များမှာ ချောင်း၊ရေတွင်း၊တံတား၊လမ်း၊စာသင်ကျောင်း၊ဘုန်းကြီးကျောင်း၊စာကြည့်တိုက်၊ဘိုးဘွားရိပ်သာ၊ကားဆိုင်ကယ်၊လှေ၊စက်ဘီး၊မွေးမြူရေးတိရိစ္ဆာန်၊ဖုန်းရေဒီယို၊TV၊စလောင်းများဖြစ်သည်။</p> <p>အမျိုးသားအသုံးပြုသောအရင်းအမြစ်များမှာ ချောင်း၊ရေတွင်း၊အင်း၊တံတား၊လမ်း၊စာသင်ကျောင်း၊ဘုန်းကြီးကျောင်း(ဘ.က)၊စာကြည့်တိုက်၊ဘိုးဘွားရိပ်သာ၊ကား၊ထွန်စက်၊ဆိုင်ကယ်၊လှေ၊စက်ဘီး၊မွေးမြူရေးတိရိစ္ဆာန်၊ဖုန်းရေဒီယို၊TV၊စလောင်းများဖြစ်သည်။</p> <p>အရင်းအမြစ်များကိုအမျိုးသမီး၊အမျိုးသားတန်းတူဆုံးဖြတ်ချက်ချသည်။</p> <p>အမျိုးသမီးများကအသုံးပြုပြီးအမျိုးသားများထိန်းချုပ်မည်ဆိုလျှင်ပျက်စီးမှုများပြီးအလေအလွင့်များသောပြဿနာများကြုံရပါမည်။</p>
၆	အဖွဲ့အစည်းချိတ်ဆက်မှု	<p>အပျိုး၊လူပျိုအဖွဲ့၊ဝေယျာဝစ္စအဖွဲ့၊မေ့ကြောအဖွဲ့၊အိုးသူကြီးများတွင်အမျိုးသမီးများပါဝင်သည်။သာရေးနာရေးကိစ္စများတွင်ဂေါ်ပကအဖွဲ့သည်အဓိကဦးဆောင်သည်။</p> <p>ဖွံ့ဖြိုးရေးလုပ်ငန်းများတွင်ဂေါ်ပကအဖွဲ့နှင့်အုပ်ချုပ်ရေးအဖွဲ့သည်အဓိကဦးဆောင်သည်။</p> <p>NGO၊အစိုးရအဖွဲ့အစည်းများသည်အုပ်ချုပ်ရေးအဖွဲ့မှတစ်ဆင့်ချိတ်ဆက်ဆောင်ရွက်သည်။</p>

၈။ ကျေးရွာဖွံ့ဖြိုးရေးအစီအစဉ်ဆောင်ရွက်မှု မှတ်တမ်းဓာတ်ပုံ။



၉။ ကျေးရွာစီမံခန့်ခွဲရေးအဖွဲ့၏ အဖွဲ့ဝင်များစာရင်း။

စဉ်	အမည်	ကျား	မ	တာဝန်	မှတ်ချက်
၁	ဦးချိုး	✓		စေတနာ့ဝန်ထမ်း	
၂	ဒေါ်ရီရီသန်း		✓	စေတနာ့ဝန်ထမ်း	
၃	ဒေါ်အဘိမိုး		✓	စီ/ထောက်	
၄	ဦးလှရွှေ	✓		စီ/ထောက်	
၅	ဦးမျိုးအောင်	✓		ဝယ်ယူရေး	
၆	ဒေါ်ဝင်းတင်		✓	ဝယ်ယူရေး	
၇	ဒေါ်ချိုချိုမြင့်		✓	ဝယ်ယူရေးခေါင်းဆောင်	
၈	ဦးအခလုံ	✓		လည်ပတ်ထိန်းသိမ်းရေး	
၉	ဦးပုံးလုံး	✓		လည်ပတ်ထိန်းသိမ်းရေး	
၁၀	ဒေါ်အေးငြိမ်း		✓	လည်ပတ်ထိန်းသိမ်းရေးခေါင်းဆောင်	
၁၁	ဦးတရုတ်လေး	✓		စာရင်းကိုင်	
၁၂	ဦးခင်ထွေး	✓		စောင့်ကြည့်ကြီးကြပ်ရေး ခေါင်းဆောင်	
၁၃	ဒေါ်သန်းရွှေ		✓	စောင့်ကြည့်ကြီးကြပ်ရေး	
၁၄	ဦးဖိုးထောင်	✓		စောင့်ကြည့်ကြီးကြပ်ရေး	
၁၅	ဒေါ်မာမာအေး		✓	ဝေဖန်အကြံပြု	
၁၆	ဦးမြင့်ခင်	✓		ဝေဖန်အကြံပြု	

၁၀. ကျေးရွာအခြေခံသတင်းအချက်အလက် ပုံစံ စ-၁ (PC - 1)

ကျေးရွာခေါင်းဆောင်အမည် ဦးကျော်လွင်	ကျေးရွာခေါင်းဆောင် ဖုန်းနံပါတ်-၀၉၂၅၅၉၅၇၄၁၇	လူထုစည်းရုံးရေးမှူးအမည်- နော်မေရီယာဖော်
ပြည်နယ်-ကရင်	မြို့နယ် - ကော့ကရိတ်	ကျေးရွာအုပ်စု- ခနိမ်းဖော်
		ကျေးရွာ- ကော့ပလံ

က။ လူဦးရေ

လူမျိုးစု	အိမ်ထောင်စု အရေအတွက်	ကိုးကွယ်သည့် ဘာသာ	အိမ်ထောင်စု အရေအတွက်
လူမျိုးစု (၁) ကရင်	၁၈၆	ဗုဒ္ဓ	၁၈၆
လူမျိုးစု (၂).....			
လူမျိုးစု (၃).....			
လူမျိုးစု (၄).....			
အခြား			

အကြောင်းအရာ	အရေအတွက်
မသန်စွမ်း	၄
သက်ကြီးရွယ်အို (၆၅နှစ် နှင့်အထက်)	၅၅
စစ်ဘေးရှောင်	၉

လူဦးရေ	အမျိုးသား အရေအတွက်	အမျိုးသမီး အရေအတွက်	စုစုပေါင်း အရေအတွက်
လူမျိုးစု (၁) ကရင်	၆၃၅	၆၃၄	၁၂၆၉
လူမျိုးစု (၂).....			
လူမျိုးစု (၃).....			
လူမျိုးစု (၄).....			
အခြား			
အိမ်ထောင်ဦးစီး	၁၄၄	၄၂	၁၈၆

ခ။ အခြေခံအဆောက်အအုံ အသုံးအဆောင်များ

စာသင်ကျောင်း	အမှန် ခြစ်	ကျန်းမာရေး	အမှန် ခြစ်	ဘာစာရေးအ ဆောက်အအုံများ	အမှန် ခြစ်
အထက်တန်း		ဆေးရုံ		စေတီ	✓
အလယ်တန်း		ကျန်းမာရေးဌာန		ဘုန်းကြီးကျောင်း	✓
မူလတန်း	✓	ကျန်းမာရေးဌာနခွဲ		ဟိန္ဒူဘုရားကျောင်း	
မူကြို		ဆေးပေးခန်း		ခရစ်ယာန်ဘုရား ကျောင်း	
အခြား	✓	အခြား		ဗလီ	
မှတ်ချက် ဘကကျောင်း		မှတ်ချက်		အခြား	
				မှတ်ချက်	

(ဂ) ကျွမ်းကျင်သူများမှတ်တမ်း (ကျေးရွာတွင်း သို့ အခြားမှလာရောက်)

	ပညာရေး		ကျန်းမာရေး			လက်မှုပညာ		
	ရွာ တွင်း	ပြင်ပ		ရွာ တွင်း	ပြင်ပ		ရွာ တွင်း	ပြင်ပ
အထက်တန်း ဆရာ/မ			ဆရာဝန်			လက်သ မား	✓	
အလယ်တန်း ဆရာ/မ			ကျန်းမာ ရေးမှူး			ပန်းရံ	✓	
မူလတန်း ဆရာ/မ	✓	✓	ကျန်းမာရေး ဆရာမ			လျှပ်စစ် ကျွမ်းကျင်		
မူကြို ဆရာ/မ			သားဖွား ဆရာမ			ရေပိုက် သွယ်		
အခြား	✓	✓	ကျန်းမာရေး လုပ်သား			စက်ပြင်		

(ဃ) ကျေးရွာသို့ရောက်နိုင်သည့်လမ်းအခြေအနေ / အုပ်စုနှင့်ဆက်သွယ်ထားသော လမ်းအခြေအနေ

ကျောက်ကြမ်းလမ်း ကတရာလမ်း ကွန်ကရစ်လမ်း ဆိုင်ကယ်လမ်း

ကျောက်ခင်းလမ်း မြေသားလမ်း လူသွားလမ်း အခြား -----

(င) ကျေးရွာဖွံ့ဖြိုးရေးစီမံချက်

၁။ လူထုဗဟိုပြုစီမံကိန်းမစတင်မှီ ကျေးရွာတွင် ဖွံ့ဖြိုးရေး ----- ရှိပါသည်/မရှိပါ/မသိပါ
စီမံချက်ရှိခဲ့ပါသလား?

၂။ ရှိခဲ့လျှင်ထိုစီမံချက်ကိုမည်သည့်ခုနှစ်တွင်စတင်ခဲ့သလဲ?----- (.....)/ မသိပါ

၃။ ထိုစီမံချက်ကို မြို့နယ်မှအတည်ပြုခဲ့ပါသလား-----
ပြုခဲ့သည်/မပြုပါ/မသိပါ

(စ) ခရီးအကွာအဝေး

၁။ ကျေးရွာ၏ဗဟိုမှ အုပ်စုရွာသို့ခရီးမည်မျှကွာဝေးသနည်း။----- (၁.၅)မိုင်/မသိပါ

၂။ ကျေးရွာမှ အုပ်စုရွာသို့သွား/လာရာတွင် အချိန်မည်မျှကြာသနည်း။

ခြောက်သွေ့ရာသီကြာချိန် ၁၅မိနစ် ထော်လာဂျီ ဆိုင်ကယ်၊ ကား၊ ခြေလျင်၊ စက်လှေ၊
အခြား.....

မိုးရာသီကြာချိန် ၁၅မိနစ် ထော်လာဂျီ ဆိုင်ကယ်၊ ကား၊ ခြေလျင်၊ စက်လှေ၊ အခြား.....

(ဆ) ပတ်ဝန်းကျင်ဆိုင်ရာ သဘာဝဘေးအန္တရာယ်

ဤကျေးရွာတွင် ရေကြီးခြင်းကဲ့သို့ သဘာဝဘေးအန္တရာယ် ကျရောက်ဖူးပါသလား?

.....မရှိပါ/ရှိပါသည်/ ရှိလျှင်ဖော်ပြပါ

(ဇ) ကျေးရွာအတွင်းဖွဲ့စည်းထားသော အဖွဲ့အစည်းများ

လူထုဗဟိုပြုစီမံကိန်းမတိုင်မှီ ဤကျေးရွာတွင်

ကျေးရွာဖွံ့ဖြိုးရေးအတွက်အစိုးရ(သို့)ရွာသားများ ကိုယ်တိုင်(သို့) စီမံကိန်းတစ်ခုခုမှ
ဖွဲ့စည်းထားသော အဖွဲ့များရှိပါသလား?

(၁) မရှိပါ။ (၂) -----

(၃) ----- (၄) -----

(ဈ) အထွေထွေအုပ်ချုပ်ရေးဦးစီးဌာန (GAD) မှ မှတ်တမ်းတင်ထားခြင်း။

.....မရှိပါ။ရှိပါသည်။

၁၂။ ကျေးရွာအခြေခံသတင်းအချက်အလက် ပုံစံ စ-၃ (PC - 3)

စည်းရုံးရေးမှူးအမည် / ဝန်ထမ်းအမည် - နော်မေရီယာဖော			
နေ့စွဲ -၁၉.၆.၂၀၂၀		စီမံကိန်းစက်ဝန်းအမှန်ဖြစ်ပါ - စက်ဝန်း ၁ (..)။ စက်ဝန်း ၂ (..) စက်ဝန်း ၃ (✓)၊ စက်ဝန်း ၄ (..)	
ပြည်နယ်- ကရင်	မြို့နယ်- ကော့ကရိတ်	အုပ်စု- ခနိမ်းဖော်	ကျေးရွာ- ကော့ပလ်

(က) အခက်အခဲအတားအဆီးများအား ဆွေးနွေးခြင်း။ ယခုလက်ရှိအခြေအနေတွင် ကျေးရွာရှိ အဓိကအခက်အခဲအတားအဆီး မည်မျှရှိပါသနည်း။

အုပ်စုဖွဲ့ဆွေးနွေးမှုများမှ တင်ပြသော အခက်အခဲအတားအဆီးများ			
ရွာတွင်းလမ်းမကောင်းသောကြောင့်ကျောင်းသူ/သားများ ကျေးရွာလူထုများမိုးတွင်းအခါဗွက်ထခြင်းနွေရာသီတွင်ဖုန်ထခြင်းကြောင့်သွားလာရခက်ခဲခြင်း။	ကျား ...	မ....	ကျား+မ (✓)
ရွာချင်းဆက်လမ်းမကောင်းသောကြောင့်တစ်ရွာနှင့်တစ်ရွာ သွားလာရာတွင်ပညာရေး၊လူမှုရေး၊ကျန်းမာရေး၊စီးပွားရေး၊ တွင်သွားလာရခက်ခဲခြင်း။	ကျား ...	မ....	ကျား+မ (✓)
ဆေးပေးခန်းမရှိသည့်အတွက်ကျေးရွာလူထုများနေမကောင်း သည့်အခါအချိန်မီမကုသနိုင်သည့်အတွက်ခက်ခဲရှိသည်။	ကျား ...	မ....	ကျား+မ (✓)
ဆိုလာမီးမရှိသောကြောင့်ကလေးများစာဖတ်ရာတွင်လည်း ကောင်းညဘက်သွားလာရာတွင်လည်းကောင်းအန္တရာယ်ရှိ ခြင်း။	ကျား ...	မ (✓)	ကျား+မ
ကျောင်းသုံးပရိဘောဂမရှိသောကြောင့်စာရွက်စာတမ်းထိန်း သိမ်းရန်ခက်ခဲရှိခြင်း။	ကျား ...	မ (✓)	ကျား+မ ...
ရေးထိန်းတံတားမရှိသည့်အတွက်လယ်လုပ်ရာတွင်ရေလုံ လောက်စွာမရှိခြင်း၊မွေးမြူရေးတိရိစ္ဆာန်တွက်သောက်သုံးရေ အခက်ခဲရှိခြင်း။	ကျား (✓)	မ	ကျား+မ ...

(ခ) မျှော်မှန်းခြင်း - နောင်လာမည့် ၅ နှစ်တွင် ကျေးရွာဖွံ့ဖြိုးရေးလျာထားချက်များ

အုပ်စုဖွဲ့ဆွေးနွေးမှုများမှ တင်ပြသော အခက်အခဲအတားအဆီးများ
--

ရွာတွင်းလမ်းကောင်းလာလျှင် ကျောင်းသူ/သားများကျေးရွာလူထုများမိုးတွင်းအခါ သွားလာရေးအဆင်ပြေလာမည်။	ကျား ...	မ....	ကျား+မ (✓)
ရွာချင်းဆက်လမ်းကောင်းလာလျှင်တစ်ရွာနှင့်တစ်ရွာသွား လာရေး၊လူမှုရေး၊ကျန်းမာရေး၊စီးပွားရေးအတွက်အဆင်ပြေ လာမည်။	ကျား ...	မ....	ကျား+မ (✓)
ဆေးပေးခန်းရှိလာလျှင် ကျေးရွာလူထုများနေမကောင်း သည့် အခါအချိန်မှီကုသနိုင်မည်။	ကျား ...	မ....	ကျား+မ (✓)
ဆိုလာမီးရှိလာလျှင် ကလေးများစာကျက်ရာတွင်လည်းကောင်း၊ညဘက်သွားလာ ရာတွင်လည်းကောင်းအန္တရာယ်ကင်းစွာသွားလာနိုင်မည်။	ကျား ...	မ (✓)	ကျား+မ ...
ကျောင်းသုံးပရိဘောဂရှိလာလျှင် စာရွက်စာတမ်း ထိန်းသိမ်း ရန် အဆင်ပြေလာမည်။	ကျား ...	မ (✓)	ကျား+မ ...
ရေထိန်းတံတားရှိလာလျှင် စိုက်ပျိုးရေးအတွက်လည်းကောင်း၊မွေးမြူရေးတွက်လည်း ကောင်းအဆင်ပြေလာမည်။	ကျား (✓)	မ	ကျား+မ ...

(ဂ) လူထုစီမံကိန်း၏ နောင်လာမည့် ၄ နှစ်တာအတွက် အကျိုးဝင်သော ကျေးရွာဖွံ့ဖြိုးရေး လုပ်ငန်းအစီအစဉ်များ။

ဦးစားပေး အဆင့် သတ်မှတ် ချက်	ကျေးရွာဖွံ့ဖြိုးရေး အတွက် လုပ်ငန်းအစီအစဉ် များ	အဆိုပြု သူ ကျား၊ မ၊ (ကျား+မ)	အခန်း ကဏ္ဍ	ခန့်မှန်း ကုန် ကျ စရိတ် ကျပ်	အကျိုးခံစားခွင့်ရှိသူ ခန့်မှန်းအရေအတွက်		
					ကျား	မ	ပေါင်း
၁	ကွန်တွင်းလမ်းကွန် ကရစ်ခင်းခြင်း	က+မ	လမ်းပန်းဆက် သွယ်ရေး	၁၆၀၀၀၀၀၀	၆၃၅	၆၃၄	၁၂၆၉
၂	ရွာချင်းဆက်ကျော က်ခင်းလမ်းခင်း ခြင်း(ကော့ပလံ- တောင်နား- ခနိမ်းဖော်- ကော့ရေခါး)	က+မ	လမ်းပန်းဆက် သွယ်ရေး	၈၂၀၀၀၀၀၀	၆၃၅	၆၃၄	၁၂၆၉
၃	ကျေးရွာဆေးပေး ခန်းရရှိရေး	က+မ	ကျန်းမာရေး	၅၀၀၀၀၀၀၀	၆၃၅	၆၃၄	၁၂၆၉
၄	ဆိုလာမီးရရှိရေး	မ	မီးလင်းရေး	၂၀၀၀၀၀၀၀	၆၃၅	၆၃၄	၁၂၆၉

၅	ရေထိန်းတံတား	က	အခြား		၆၃၅	၆၃၄	၁၂၆၉

(ဃ) လူထုစီမံကိန်း၏နောင်လာမည့် ၄ နှစ်အတွက် အကျုံးမဝင်သော ကျေးရွာဖွံ့ဖြိုးရေး လုပ်ငန်းအစီအစဉ်များ။

စဉ်	ကျေးရွာဖွံ့ဖြိုးရေးအတွက် လုပ်ငန်းအစီအစဉ်များ	အဆိုပြုသူ ကျား၊ မ၊ (ကျား+မ)	အခန်း ကဏ္ဍ
၁	ကျောင်းသုံးပရိဘောဂရရှိရေး	မ	ပညာရေး

၁၄။ ကဏ္ဍအလိုက်အနှစ်ချုပ်ဇယား

ကဏ္ဍ	စဉ်	လုပ်ငန်းအမျိုးအစား	အဆိုပြုသူ			ခုနှစ်	ထောက်ပံ့မည့် အဖွဲ့အစည်း (သို့) ဌာန	မှတ်ချက်
			ကျား	မ	ကျား+မ			
အခြေခံအဆောက်အဦး (လမ်း၊ တံတား၊ ရေရရှိရေး၊ မီးလင်းရေး)	၁	ရွာတွင်းကွန်ကရစ်လမ်း			√	၂၀၁၈/ ၂၀၁၉/ ၂၀၂၀	NCDDP	ဆောင်ရွက်နေဆဲ
	၂	ရွာချင်းဆက်လမ်း(ကော့ပလ်-တောင်နား)			√	၂၀၁၈/ ၂၀၁၉/ ၂၀၂၀		
	၃	ရွာချင်းဆက်လမ်း(ခနိမ်းဖော်-ကော့ကျိုက်)	√			၂၀၁၈/ ၂၀၁၉/ ၂၀၂၀		
	၄	တံတားရရှိရေး(ကော့ပလ်-ကော့ရေခါး)			√	၂၀၁၈/ ၂၀၁၉/ ၂၀၂၀		
	၅	တံတားရရှိရေး(ကော့ဝေခါး-ကော့ကျိုက်)	√			၂၀၁၈/ ၂၀၁၉/ ၂၀၂၀		
	၆	ရေထိန်းတံတားရရှိရေး	√			၂၀၁၈/ ၂၀၁၉/ ၂၀၂၀		
လူမှုစီးပွား (ပညာရေး၊ ကျန်းမာရေးနှင့် ဆိုင်သောအဆောက်အဦးနှင့် အခြားလိုအပ်ချက်များ)	၁	ဆေးပေးခန်းရရှိရေး			√	၂၀၁၈/ ၂၀၁၉/ ၂၀၂၀		
	၂	ကျောင်းသုံးပရိဘောဂရရှိရေး	√			၂၀၁၈/ ၂၀၁၉/ ၂၀၂၀		
	၃							
	၄							
	၅							
အသက်မွေးဝမ်းကျောင်း (စိုက်ပျိုးရေး၊ မွေးမြူရေးနှင့် ဆိုင်သော အဆောက်အဦးနှင့် အခြားလိုအပ်ချက်များ)	၁							
	၂							
	၃							
	၄							

ချက်များ								
သဘာဝဘေး အန္တရာယ် လျော့ပါးရေး	၁							
	၂							
	၃							
	၄							
	၅							
အခြား	၁							
	၂							
	၃							
	၄							
	၅							

၁၅။ လူထုဖွံ့ဖြိုးရေးစီမံကိန်း (NCDDP) ဖြင့်ဆောင်ရွက်သော စီမံကိန်းလုပ်ငန်းခွဲများ။

စီမံကိန်း စက်ဝန်း	စီမံကိန်းလုပ် ငန်းခွဲ အမည်	အတိုင်းအတာ	ထောက်ပံ့ ငွေ(ကျပ်)	ကျေးရွာ ထည့်ဝင် ငွေ	စုစုပေါင်း
ပထမနှစ်	ကျေးရွာတွင်း ကွန်ကရစ် လမ်းဆောင် ရွက်ခြင်း	၈၄၀'x၁၂'x၆"	၁၁၅၂၀၀၀၀	၂၂၈၁၀၀၀	၁၃၈၀၁၀၀၀
ဒုတိယနှစ်	ကျေးရွာတွင်း ကွန်ကရစ် လမ်းဆောင် ရွက်ခြင်း	၁၂၀၀'x၁၂'x၆"	၁၄၆၈၈၃၀၀	၄၈၇၆၀၀၀	၁၉၅၆၄၃၀၀
တတိယ					

နှစ်					
စတုတ္ထနှစ်					