

စိုက်ပျိုးရေး၊ မွေးမြူရေးနှင့် ဆည်မြောင်းဝန်ကြီးဌာန  
ကျေးလက်ဒေသဖွံ့ဖြိုးတိုးတက်ရေးဦးစီးဌာန  
လူထုဗဟိုပြုစီမံကိန်း (တတိယနှစ်စက်ဝန်း)  
National Community Driven Development Project



ကရင်ပြည်နယ်၊ ကော့ကရိတ်မြို့နယ်၊ ကော့ဘိန်းကျေးရွာအုပ်စု  
ကော့ပလိုင်ကျေးရွာ၏ ဖွံ့ဖြိုးရေးအစီအစဉ်

၂၀၂၀ပြည့်နှစ် (တတိယနှစ်စက်ဝန်း)

မာတိကာ

စဉ်	အကြောင်းအရာ	စာမျက်နှာ
၁။	ကော့ကရိတ်မြို့နယ်အခြေပြမြေပုံ	-၃
၂။	ကျေးရွာအုပ်စုအခြေပြမြေပုံ	-၄
၃။	ကျေးရွာအုပ်စုအတွင်းပါဝင်သောကျေးရွာများ	
၄။	ကျေးရွာသမိုင်းကြောင်းနှင့်ကျေးရွာအခြေခံအချက်အလက်များ	
	၄.၁။ ကျေးရွာသမိုင်းကြောင်း။	
	၄.၂။ ကျေးရွာရှိအိမ်ခြေ၊ အိမ်ထောင်းစုနှင့် လူဦးရေ။	
	၄.၃။ တိုင်းရင်းသားလူမျိုးစုများဦးရေ	
	၄.၄။ ထိခိုက်လွယ်သောအိမ်ထောင်စုများအရေအတွက်	
	၄.၅။ အထောက်အပံ့ဖြစ်စေသော အဆောက်အဦများ	
	၄.၆။ အဓိကဝင်ငွေရ (သို့) စီးပွားရေးလုပ်ငန်းများ။	
	၄.၇။ ပိုင်ဆိုင်မှု မြေဧရိယာနှင့်သဘာဝ သယံဇာတများ။	
	၄.၈။ အခြားသတင်းအချက်အလက်များ။	
၅။	လူထုပူးပေါင်းပါဝင်သော လူမှုဆန်းစစ်ခြင်းနှင့် အကဲဖြစ်ခြင်း လုပ်ငန်းစဉ် အကျဉ်းချုပ်။	
၆။	ကျေးရွာဖွံ့ဖြိုးရေးအစီအစဉ်အတွက် အသုံးပြုသော PRA Tool တစ်ခုချင်းစီ၏ မှတ်တမ်းဓာတ်ပုံများ	
	၆.၁။ လူမှုရေးနှင့်အရင်းအမြစ်ပြမြေပုံ (Social and Resource Map)	
	၆.၂။ ရာသီခွင်ပြ - ပြကဒိန် (Seasonal Calendar)	
	၆.၃။ ဥစ္စာဓနကြွယ်ဝမှုအဆင့် (Wealth Ranking)	
	၆.၄။ ပင့်ကူအိမ် (ကျား-မရေးရာ) (Spider Diagram)	

၆.၅။ ပိုင်ဆိုင်မှုသုံးသပ်ခြင်း (Asset Mapping)

၆.၆။ အဖွဲ့အစည်းချိတ်ဆက်မှု (Venn Diagram)

၇။ ကျေးရွာဖွံ့ဖြိုးရေးအစီအစဉ်အတွက် အသုံးပြုသော PRA Tool တစ်ခုချင်းစီ၏ ဆွေးနွေးခြင်းနှင့် ဆန်းစစ်ခြင်း။

၈။ ကျေးရွာဖွံ့ဖြိုးရေးအစီအစဉ်ဆောင်ရွက်မှု မှတ်တမ်းဓာတ်ပုံ။

၉။ ကျေးရွာစီမံခန့်ခွဲရေးအဖွဲ့၏ အဖွဲ့ဝင်များစာရင်း။

၁၀။ ကျေးရွာအခြေခံသတင်းအချက်အလက် ပုံစံ ၈-၁ (PC - 1)

၁၁။ ကျေးရွာအခြေခံသတင်းအချက်အလက် ပုံစံ ၈-၂ (PC - 2)

၁၂။ ကျေးရွာအခြေခံသတင်းအချက်အလက် ပုံစံ ၈-၃ (PC - 3)

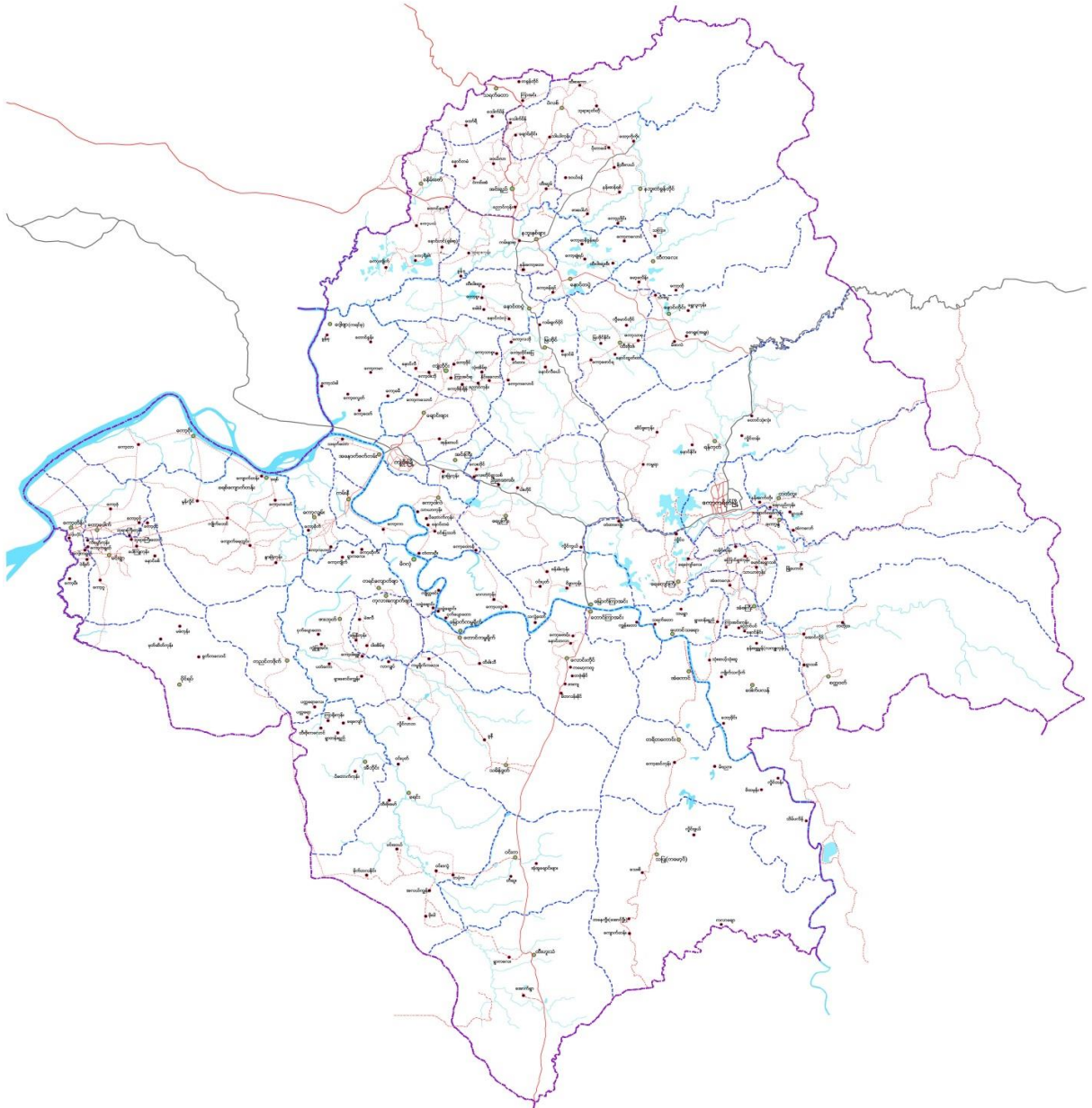
၁၃။ ကျေးရွာပထမနှင့် ဒုတိယအကြိမ်အစည်းအဝေးမှတ်တမ်းများ

၁၄။ ကဏ္ဍာအလိုက်အနှစ်ချုပ်ဇယား

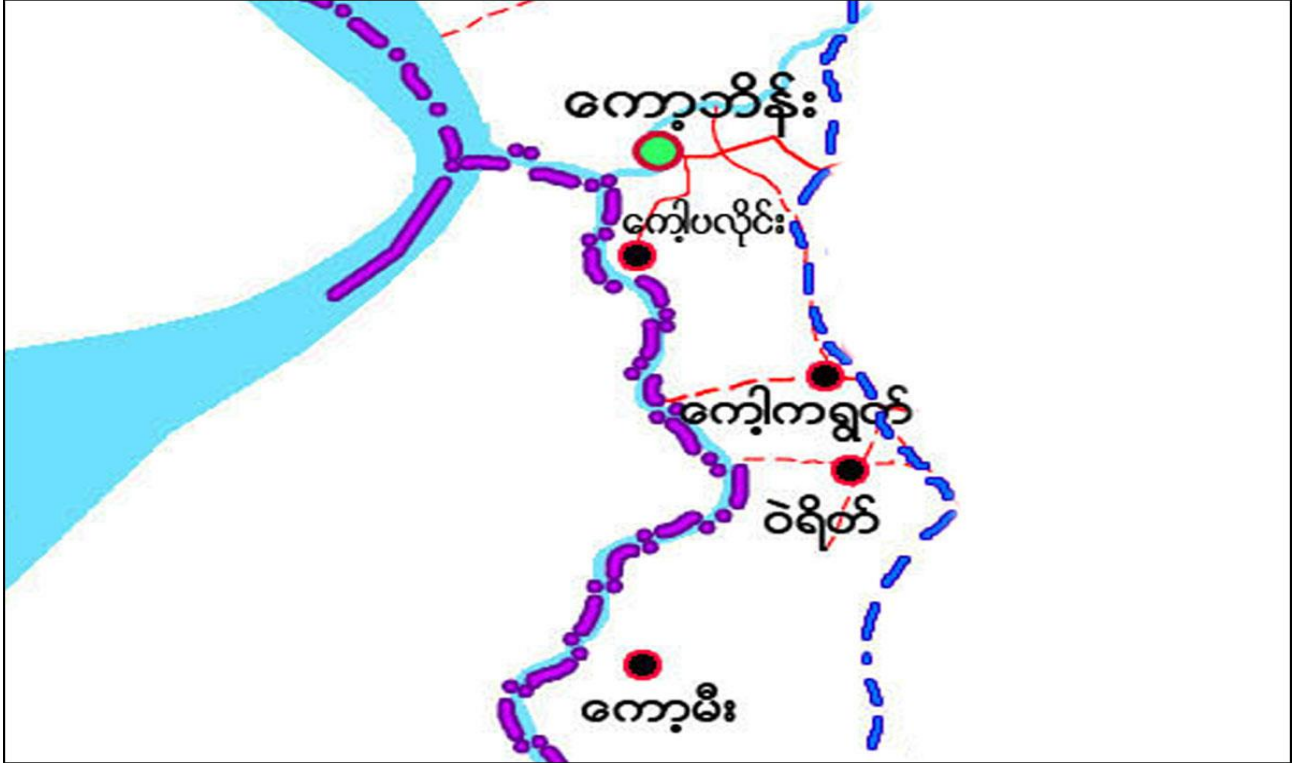
၁၅။ လူထုဗဟိုပြုစီမံကိန်း (NCDDP)ဖြင့် ဆောင်ရွက်သော စီမံကိန်းလုပ်ငန်းခွဲများ

၁။ ကော့ကရိတ်မြို့နယ်အခြေပြမြေပုံ

ကော့ကရိတ်မြို့နယ် အခြေပြမြေပုံ



၂။ ကျေးရွာအုပ်စုအခြေပြမြေပုံ (ကော့ဘိန်းကျေးရွာအုပ်စု)



၃။ ကျေးရွာအုပ်စုအတွင်းပါဝင်သောကျေးရွာများ

စဉ်	ကျေးရွာအမည်	အိမ်ထောင်စု	ကျား	မ	စုစုပေါင်း
၁။	ကော့ဘိန်း	၂၆၀၅	၆၀၁၀	၆၃၂၆	၁၂၃၃၆
၂။	ကော့မိ	၈၅၄	၁၇၅၅	၁၇၅၀	၃၅၀၅
၃။	ကော့ကရွတ်	၂၇၄	၅၃၂	၅၄၂	၁၀၇၄
၄။	ကော့ပလိုင်	၂၉၃	၅၉၈	၁၂၂၈	၁၈၂၆
၅။	ဝဲရိတ်	၁၃၆	၂၈၂	၃၃၈	၆၂၀



၄။ ကျေးရွာသမိုင်းကြောင်းနှင့်ကျေးရွာအခြေခံအချက်အလက်များ

၄.၁။ ကျေးရွာသမိုင်းကြောင်း။

ကော့ပလိုင်းကျေးရွာသည် လွန်ခဲ့သောနှစ်ပေါင်း (၁၀၀) ကျော်ခန့်ကတည်ခဲ့သော ရွာဖြစ်ပါသည်။ ကော့ပလိုင်းရွာ၏အဓိပ္ပာယ်မှာ (မွန်ဘာသာဖြင့် ကအံ-ကုန်း/ ပိုင်- အလယ်အလတ် ရှိသော) အလယ်အလတ် ရှိသောကုန်းဟု အဓိပ္ပာယ်ရပါသည်။ ကော့ပလိုင်းရွာသည် အရှေ့ဘက်ကမ်းနှင့် အနောက်ဘက်ကမ်း ဟူ၍နှစ်ခြမ်းရှိပြီး အရှေ့ဘက်ကမ်းမှာ ကရင်ပြည်နယ်၊ ကော့ကရိတ်မြို့နယ် အပိုင်ဖြစ်ပြီး အနောက်ဘက်ကမ်းသည် မွန်ပြည်နယ်၊ ကျိုက်မရောမြို့နယ် အပိုင်ဖြစ်သည်။ အရှေ့ဘက်ကမ်းနှင့် အနောက်ဘက်ကမ်းကို ကော့ပလိုင်းချောင်းဖြင့် ပိုင်းခြားထားပါသည်။ ကော့ပလိုင်းချောင်းသည် ဂျိုင်းမြစ်၏ မြစ်လက်တက်တစ်ခုဖြစ်ပြီး ကရင်လှိုင်၊ ဗမာလှိုင်၊ ဖားပျောက်၊ ပိုင်ရပ်၊ ကော့မိ နှင့် ကော့ပလိုင်းရွာတို့ကို ဖြတ်သန်းစီးဆင်းကာ ကော့ဘိန်းရွာအနီး ဂျိုင်းမြစ်အတွင်းသို့ စီးဝင်သွားပါသည်။ အိမ်ခြေပေါင်း (အရှေ့နှင့်အနောက်) ၄၅၀ ဝန်းကျင်ခန့်ရှိပါသည်။ ရွာသူ/ရွာသားများသည် တံငါလုပ်ငန်း၊ ထန်းတက်ခြင်း၊ ထန်းလျက်ကျိုခြင်း၊ လယ်ယာလုပ်ငန်းနှင့် ကူးသန်းရောင်းဝယ်ရေးတို့ကို လုပ်ကိုင်ကြသည်။ တစ်ရွာလုံးမှာမွန်လူမျိုးဖြစ်ပြီး ဗုဒ္ဓဘာသာကိုကိုးကွယ်ကြပါသည်။ ရွာတွင်းလမ်းမှာ ကွန်ကရစ်လမ်း မြေနီလမ်းဖြစ်ပြီး ကော့ဘိန်း- မော်လမြိုင်ကားလမ်းသည် ရွာအလယ်မှ စီးဆင်းသွားပါသည်။

၄.၂။ ကျေးရွာရှိအိမ်ခြေ၊ အိမ်ထောင်းစုနှင့် လူဦးရေ။

ကော့ပလိုင်းကျေးရွာတွင် အိမ်ထောင်စု (၂၉၃) စု ရှိပါသည်။ ကျေးရွာအတွင်းနေထိုင်သော လူဦးရေမှာ အမျိုးသား (၅၉၈)ဦး၊ အမျိုးသမီး (၁၂၂၈)ဦး၊ စုစုပေါင်း (၁၈၂၆) ဦးရှိပါသည်။ ယခုအိမ်ထောင်စုနှင့် လူဦးရေစာရင်းမှာ ၂၀၂၀ ခုနှစ်၊ ဇွန်လတွင် ကောက်ထားသော စာရင်း ဖြစ်ပါသည်။

၄.၃။ တိုင်းရင်းသားလူမျိုးစုများဦးရေ

ကော့ပလိုင်းကျေးရွာတွင် နေထိုင်သော တိုင်းရင်းသားလူမျိုးစုမှာ မွန်လူမျိုးဖြစ်ပါသည်။ မွန်လူမျိုး အိမ်ထောင်စု (၂၉၃) စုတွင် အမျိုးသား (၆၀၃)ဦးနှင့် အမျိုးသမီး (၁၂၂၀)ဦး စုစုပေါင်း (၁၈၂၃)ဦး ရှိပါသည်။

**၄.၄။ ထိခိုက်လွယ်သောအိမ်ထောင်စုများအရေအတွက်**

ကော့ပလိုင်းကျေးရွာကျေးရွာတွင် သက်ကြီးရွယ်အို (၆၅နှစ် နှင့် အထက်) (၆၀) ဦး၊ မသန်စွမ်း (၆) ဦးတို့ရှိ ပါသည်။

**၄.၅။ အထောက်အပံ့ဖြစ်စေသော အဆောက်အဦများ**

ကော့ပလိုင်းကျေးရွာတွင် မူလတန်းကျောင်း (၁)ကျောင်းနှင့် မွန်ပြည်သစ်ဆေးပေးခန်း တို့ရှိပါသည်။

**၄.၆။ အဓိကဝင်ငွေရ (သို့) စီးပွားရေးလုပ်ငန်းများ။**

ရွာသူ/သားများ၏ အဓိကစီးပွားရေးမှာ စိုက်ပျိုးရေးလုပ်ငန်းဖြစ်ပါသည်။ စိုက်ပျိုးရေးတွင် လယ်စိုက်ပျိုး လုပ်ကိုင်သူနှင့် ဥယျာဉ်စိုက်ပျိုးသူများဖြစ်ပါသည်။

**၄.၇။ ပိုင်ဆိုင်မှု မြေဧရိယာနှင့်သဘာဝ သယံဇာတများ။**

လယ်/ယာမြေ၊ ဥယျာဉ်ခြံ၊ လက်တွန်းထွန်စက်၊ ကား၊ မော်တော်ဆိုင်ကယ်၊ အသေးစား အိမ်ဆိုင်များ၊ ထော်လာဂျီ၊ အပ်ချုပ်စက်၊ စက်တပ်လှေ၊ မြက်ရိတ်စက်၊ ရေတွင်း၊ ခိုင်းနွားတို့ ရှိပါသည်။

**၄.၈။ အခြားသတင်းအချက်အလက်များ။**

အုပ်ချုပ်ရေးအဖွဲ့၊ ကျောင်းကော်မတီ၊ ဂေါပကအဖွဲ့၊ အိုးသူကြီးအဖွဲ့၊ သာရေး/နာရေးအဖွဲ့၊ အမျိုးသမီးရေးရာအဖွဲ့၊ လူငယ်အဖွဲ့တို့သည် ကျေးရွာတွင်း တည်ရှိသော အဖွဲ့အစည်းများ ဖြစ်ပါသည်။

ကျေးရွာပြင်ပရှိ အဖွဲ့အစည်းများနှင့် ဌာနများ နှင့်လည်းချိတ်ဆက်မှုရှိပါသည်။ အုပ်စုအုပ်ချုပ်ရေး၊ ရဲစခန်း၊ မွန်ပြည်သစ်ပါတီခရိုင် အုပ်ချုပ်ရေးအဖွဲ့ တို့နှင့်ချိတ်ဆက်ပါသည်။

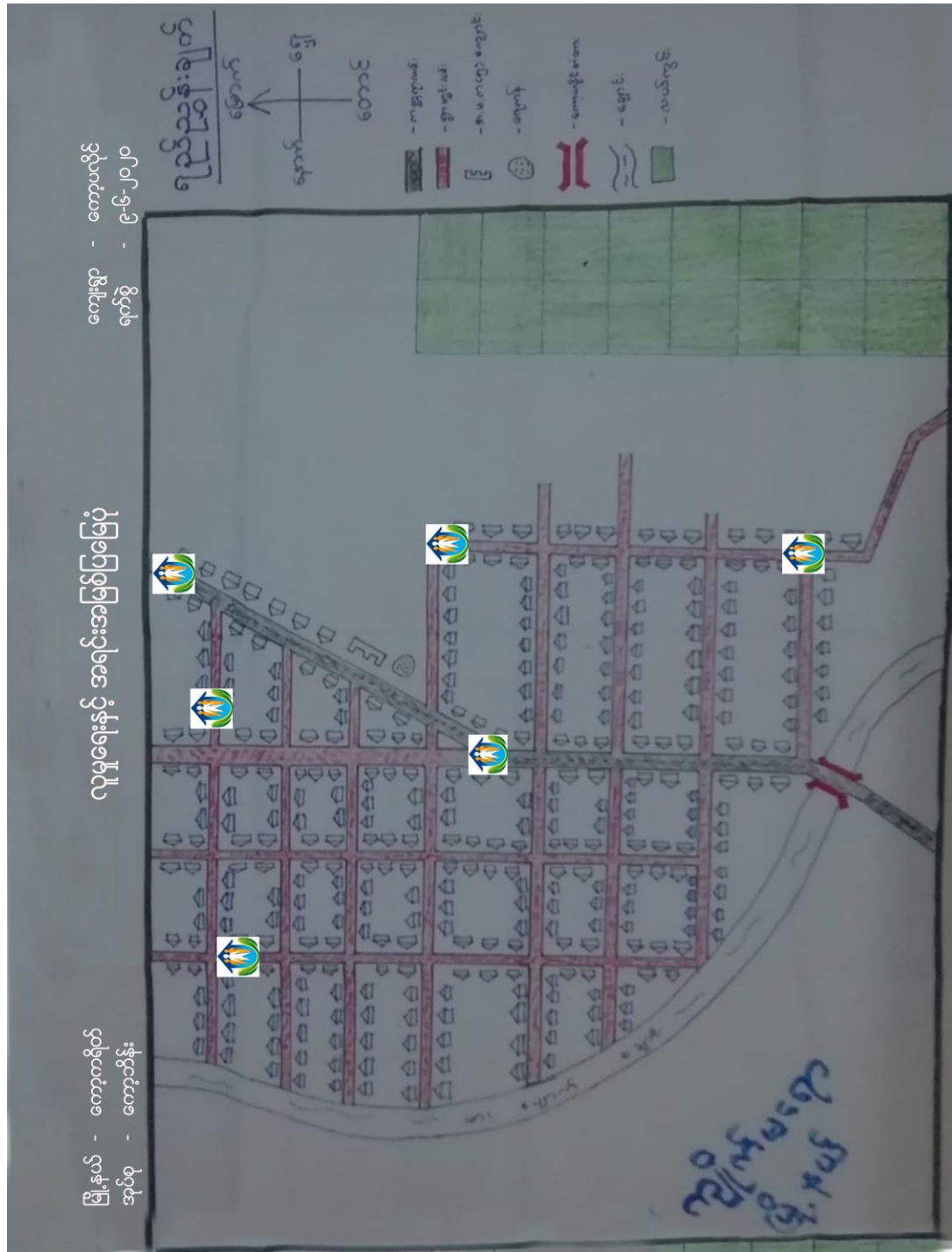
၅။ လူထုပူးပေါင်းပါဝင်သော လူမှုဆန်းစစ်ခြင်းနှင့် အကဲဖြစ်ခြင်း လုပ်ငန်းစဉ် အကျဉ်းချုပ်။

စဉ်	အသုံးပြုသော PRA Tool	ပါဝင်ဆွေးနွေး သူဦးရေ			အဓိကဆွေးနွေးသည့်အချက်များ
		က	မ	ပ	
၁	လူမှုရေးနှင့်အရင်းအမြစ် ပြုမြေပုံ	၆၂	၉၅	၁၅၇	စိုက်ပျိုးရေးလုပ်ငန်း၊ နိုင်ငံခြား (ထိုင်း) ရွှေ့ပြောင်း လုပ်ကိုင်သူ များခြင်း။
၂	ရာသီခွင်ပြ - ပြကဒိန်	၆၂	၉၅	၁၅၇	မွေးမြူရေးလုပ်ငန်း၊ ဝင်ငွေနည်း ပါးခြင်း၊ သောက်သုံးရေရှားပါးခြင်း၊ လမ်းပန်း ဆက်သွယ်ရေး၊ ကျန်းမာရေး၊ ပွဲတော် ရက်များ။
၃	ဥစ္စာခန့်ကြွယ်ဝမှုအဆင့်	၆၂	၉၅	၁၅၇	အဆင်မပြေသော အိမ်ထောင်စု (၁၅၅)စု၊ အလုပ်အကိုင်ရှားပါးခြင်း၊ ကျန်းမာရေး၊ ပညာရေး။
၄	ပင့်ကူအိမ် (ကျား-မရေးရာ)	၆၂	၉၅	၁၅၇	ပညာတတ်မြောက်မှု၊ ဝင်ငွေ နည်းပါး ခြင်း၊ အလုပ်အကိုင် အခွင့်အလမ်း ရှားပါး ခြင်း၊ အမျိုး သမီးများ ဝင်ငွေရ အလုပ် အကိုင်မရှိခြင်း၊ ကျန်းမာရေး။
၅	ပိုင်ဆိုင်မှုသုံးသပ်ခြင်း	၆၂	၉၅	၁၅၇	အုပ်ချုပ်စက် အမျိုးသမီးများ သုံးစွဲမှု များသည်။ လက်တွန်း ထွန်စက်၊ ထော် လာဂျီ၊ မြက်ရိတ်စက်၊ စက်တပ်လှေ၊ အမျိုးသားများ သုံးစွဲမှု များသည်။ ဆိုင်ကယ်၊ ကား၊ ရေတွင်း၊ ဘုန်းကြီး ကျောင်း၊ လယ်၊ နွား တို့ကိုအမျိုးသား၊ အမျိုးသမီး တို့က သုံးစွဲကြသည်။
၆	အဖွဲ့အစည်းချိတ်ဆက်မှု	၆၂	၉၅	၁၅၇	ကျေးရွာတွင်း အုပ်ချုပ်ရေးအဖွဲ့မှ ဩဇာ လွှမ်းမိုး၊ ကျေးရွာပြင်ပတွင် အုပ်စု အုပ်ချုပ်ရေး၊ ရဲစခန်း၊ မွန်ပြည်သစ် ပါတီခရိုင် အုပ်ချုပ် ရေးအဖွဲ့ တို့လွှမ်းမိုးမှု များသည်။



၆။ ကျေးရွာဖွံ့ဖြိုးရေးအစီအစဉ်အတွက် အသုံးပြုသော PRA Tool တစ်ခုချင်းစီ၏ မှတ်တမ်းဓာတ်ပုံများ

၆.၁။ လူမှုရေးနှင့်အရင်းအမြစ်ပြမြေပုံ (Social and Resource Map)







၆.၃။ ဥစ္စာနေကြွယ်ဝမှုအဆင့် (Wealth Ranking)

အဆင့်	အခြေခံအချက်အလက်	အရေအတွက်	ရာခိုင်နှုန်း
၁	အိမ်အဆောက်အအုံ၊ လက်ကား၊ မော်တော်ယာဉ်၊ မီးဖိုချောင်စက်၊ အိတ်ကပ်စက်၊ အိတ်ကပ်စက်၊ အိတ်ကပ်စက်	၁၂	၅.၅%
၂	အိမ်အဆောက်အအုံ၊ လက်ကား၊ မော်တော်ယာဉ်၊ မီးဖိုချောင်စက်၊ အိတ်ကပ်စက်	၁၃၄	၄၅.၇%
၃	အိမ်အဆောက်အအုံ၊ လက်ကား၊ မော်တော်ယာဉ်၊ မီးဖိုချောင်စက်	၁၆၂	၄၈.၅%
စုစုပေါင်း		၂၇၈	၁၀၀%

နှစ်စဉ်အခြေခံအချက်အလက်: အိမ်အဆောက်အအုံ၊ လက်ကား၊ မော်တော်ယာဉ်၊ မီးဖိုချောင်စက်၊ အိတ်ကပ်စက်  
 နှစ်စဉ်အခြေခံအချက်အလက်: အိမ်အဆောက်အအုံ၊ လက်ကား၊ မော်တော်ယာဉ်၊ မီးဖိုချောင်စက်၊ အိတ်ကပ်စက်





၆.၅။ ပိုင်ဆိုင်မှုသုံးသပ်ခြင်း (Asset Mapping)

ဖွဲ့နည်း-ကျေးကရိတ် အရင်းအမြစ်ထိန်းချုပ်မှု ကျေးရွာ-ကျေးဟောင်း  
 ကုန်စုံ-ကျေးအိမ် ဖြေယာ: ရက်စွဲ - 30.6.19

အကြောင်းအရာ	ကျား	မ	က+မ
ဆေးပေးခန်း	✓		
စာသင်ကျောင်း	✓		
ကားကစားကွင်း	✓		✓
လယ်ယာခြေ			
ကား	✓		✓
ဆိုင်ကယ်		✓	
ကပ်ချုပ်စက်			
စက်လျှော	✓		
ဈေးဆိုင်			✓
လက်ဝတ်ရတနာ		✓	
မိမိပွေးမိဂိုဏ်း			✓
မင်းထိမ်			✓

ဦးဆောင်ဆွေးနွေးသူ - မင်းကျော်စွန်  
 မပါဝင်ဆွေးနွေးသူ - က(၆၂) + မ(၉၅) = ၁၅၇





၇။ ကျေးရွာဖွံ့ဖြိုးရေးအစီအစဉ်အတွက် အသုံးပြုသော PRA Tool တစ်ခုချင်းစီ၏ ဆွေးနွေးခြင်း နှင့်ဆန်းစစ်ခြင်း။

စဉ်	အသုံးပြုသော PRA Tool	ဆွေးနွေးခြင်းနှင့်ဆန်းစစ်ချက် ရလဒ်များ
၁	လူမှုရေးနှင့်အရင်းအမြစ် ပြုမြေပုံ	လယ်ယာစိုက်ပျိုးရေးကိုအဓိက လုပ်ကိုင်ကြပါသည်။ အချို့ လူငယ်များက ပန်းထိမ်လုပ်ငန်းနှင့် နိုင်ငံခြားသို့ သွားရောက် အလုပ် လုပ်ကိုင်ကြပါသည်။ အချို့တွင် တံငါလုပ်ငန်းကိုလည်း လုပ်ကိုင်ကြပါသည်။ တစ်ရွာလုံးတွင် မွန်လူမျိုးများသာ နေထိုင် ကြပြီး ဗုဒ္ဓဘာသာကိုသာ ကိုးကွယ်ကြသည်။ သုံးရေအတွက် ချောင်းကိုသာ အသုံးပြုကြသည်။ နိုင်ငံခြားသို့ အလုပ်သွား ရောက် လုပ်ကိုင်မှုများပြီး လယ်ယာစိုက်ပျိုးမှု နည်းလာသော ကြောင့် လယ်ယာမြေများ နည်းပါးလာသည်။ ရွာတွင် သီးခြား နေထိုင်သော အုပ်စုမရှိပါ။
၂	ရာသီခွင်ပြ - ပြကဒိန်	လယ်နှင့်ခြံကိုအဓိကလုပ်ကိုင်ကြသည်။ အိမ်ထောင်စု (၂၀)ခန့် သာ လုပ်ကိုင်ကြသည်။ ထိုလုပ်ငန်းကို တစ်နှစ်ပတ်လုံး လုပ်ကိုင် နိုင်ပါသည်။ အဓိကလုပ်ငန်းကို လုပ်ကိုင်နိုင်သည့်အခါ နိုင်ငံခြား သို့သွားရောက်လုပ်ကိုင်ကြသည်။ လူတစ်ဦးပျမ်းမျှဝင်ငွေမှာ ၃၀၀၀ကျပ် နှင့် ၅၀၀၀ကျပ်အကြားတွင် ရှိသည်။ ၎င်းတို့၏ တစ်နှစ်တာဝင်ငွေသည် တစ်နှစ်တာ အသုံးစရိတ် အတွက် အချို့အိမ်ထောင်စုတွင် လုံလောက်မှုမရှိပါ။ အမျိုးသမီးများ၏ အဓိက အသက်မွေးဝမ်းကြောင်းမှာ စက်ချုပ်လုပ်ငန်းဖြစ်သည်။ အမျိုးသမီးနှင့်အမျိုးသား လုပ်အားခတန်းတူ မရသောကြောင့် အမျိုးသားအိမ်ထောင်ဦးစီးက ဝင်ငွေပိုများသည်။
၃	ဥစ္စာနေကြွယ်ဝမှုအဆင့်	ကျေးရွာအတွင်းတွင်မပြေလည်သောအိမ်ထောင်စု (၁၄၂)စုခန့် ရှိသည်။ အဆင်မပြေရခြင်း အကြောင်းအရင်းမှာ ပုံမှန်ဝင်ငွေ မရှိခြင်း၊ နေ့စားကျဘမ်းများသာ လုပ်နေရသောကြောင့် ဖြစ် သည်။ အစီအစဉ်ရေးဆွဲရာတွင် ဆင်းရဲနွမ်းပါးသူများ အားလပ် ချိန်တွင်အစီအစဉ်ရေးဆွဲပြီး သူတို့တင်ပြသော ဦးစားပေး လုပ်ငန်းများလုပ်ဆောင် ပေးရမည်။ မပြေသောအုပ်စုအတွက် အလုပ်အကိုင်အခွင့်အလမ်း ဖန်တီးပေးခြင်းဖြင့် ကျေးရွာဖွံ့ဖြိုး တိုးတက်လာမည် ဖြစ်သည်။
၄	ပင့်ကူအိမ် (ကျား- မရေးရာ)	ပညာရေး၊ အလုပ်အကိုင်အခွင့်အလမ်းနှင့် ဝင်ငွေရရှိမှု တူညီ နေခြင်းမှာ အခွင့်အရေးတန်းတူ ရရှိခြင်းကြောင့် ဖြစ်သည်။

		<p>အိမ်မှုကိစ္စနှင့် ဆုံးဖြတ်ချက်ခံရမှုတွင် အမျိုးသမီးများက အခွင့်အရေး ပိုရကြသည်။ အကြောင်းမှာ အမျိုးသမီးများက အိမ်တွင်းတွင် စီမံခန့်ခွဲမှုအပိုင်းနှင့် အချိန်ပြည့်နေရသောကြောင့် ဖြစ်သည်။ အဖွဲ့အစည်းတွင် အများအားဖြင့် အမျိုးသမီးများ ပါဝင်ကြပြီး အဓိကရင်ဆိုင်နေရသော စိန်ခေါ်မှုမှာ အိမ်မှုကိစ္စလည်း လုပ်ရပြီး ရပ်ရေးရွာရေးတွင် ပူးပေါင်းလုပ်ကိုင် နေရသောကြောင့် အချိန်အားလပ်မှု နည်းပါးသည်။</p>
၅	ပိုင်ဆိုင်မှုသုံးသပ်ခြင်း	<p>အမျိုးသမီးအသုံးပြုသောအရင်းအမြစ်မှာအပ်ချုပ်စက်ဖြစ်သည်။ အမျိုးသားအသုံးပြုသောအရင်းအမြစ်မှာ ကား၊ အားကစားကွင်းနှင့် စက်လှေတို့ဖြစ်သည်။ နှစ်ဦးစလုံးအသုံးပြုသော အရင်းအမြစ်မှာ ဆေးပေးခန်း၊ စာသင်ကျောင်း၊ လယ်ယာမြေ၊ ဆိုင်ကယ်၊ ဈေးဆိုင်၊ လက်ဝတ်ရတနာ၊ အိမ်မွေးတိရစ္ဆာန်နှင့် ပန်းထိမ်တို့ဖြစ်သည်။ အပ်ချုပ်စက်နှင့် လက်ဝတ်ရတနာကို အမျိုးသမီးက ထိန်းချုပ်သည်။ ဆေးပေးခန်း၊ စာသင်ကျောင်း၊ အားကစားကွင်း၊ ကားနှင့် စက်လှေတို့သည် အမျိုးသားများက ထိန်းချုပ်ထားသည်။ အရင်းအမြစ်များကို အသုံးပြုနိုင်ရန် အတွက် နှစ်ဦးစလုံးက ဆုံးဖြတ်သည်။ အကယ်၍ အမျိုးသမီးက အသုံးပြုပြီး အမျိုးသားက ထိန်းချုပ်လျှင် အိမ်တွင်း ပဋိပက္ခ ဖြစ်လာနိုင်သည်။</p>
၆	အဖွဲ့အစည်းချိတ်ဆက်မှု	<p>ကျေးရွာဖွံ့ဖြိုးတိုးတက်ရေးအတွက်အုပ်ချုပ် ရေးမှူး၏ ဦးဆောင်မှုဖြင့် ကျန်သောရွာတွင်းရှိအဖွဲ့များက ပူးပေါင်းပါဝင်ကြသည်။ အမျိုးသမီးအများဆုံး ပါဝင်သောအဖွဲ့မှာ အမျိုးသမီး ဝိသာခါအဖွဲ့၊ ဘင်ခရာအဖွဲ့၊ မွန်စာပေနှင့်ယဉ်ကျေးမှုအဖွဲ့နှင့် လူငယ်အဖွဲ့တို့ဖြစ်ပါသည်။</p> <p>ကျေးရွာခေါင်းဆောင်များသည် ကျန်းမာရေး၊ ပညာရေး၊ လူမှုရေးကဏ္ဍ၊ စီမံခန့်ခွဲမှုတွင် ပါဝင်သည်။</p> <p>လူငယ်အဖွဲ့၊ နာရေးအဖွဲ့၊ သေရေးရုံပုံငွေအဖွဲ့တို့သည် ကျန်းမာရေး လူမှုရေးနှင့် ဘာသာရေးတို့တွင် အဓိကပါဝင်ကြသည်။</p> <p>ရွာတွင်းအဖွဲ့အစည်းများနှင့် ရွာပြင်အဖွဲ့အစည်းများသည် ကျေးရွာ ဖွံ့ဖြိုးရေးနှင့် ကျန်းမာရေးကဏ္ဍတွင် ပူးပေါင်းလုပ်ဆောင်မှုရှိပါသည်။</p>



၈။ ကျေးရွာဖွံ့ဖြိုးရေးအစီအစဉ်ဆောင်ရွက်မှု မှတ်တမ်းဓာတ်ပုံ။



၉။ ကျေးရွာစီမံခန့်ခွဲရေးအဖွဲ့၏ အဖွဲ့ဝင်များစာရင်း။

စဉ်	အမည်	ကျား	မ	တာဝန်	မှတ်ချက်
၁	ဦးစန်းနောင်	✓		စီ/ထောက်ဥက္ကဋ္ဌ	
၂	ဒေါ်ကွန်းမိ		✓	စီ/ထောက်ဥက္ကဋ္ဌ	
၃	ဦးစိန်သောင်း	✓		ဝယ်ယူရေးခေါင်းဆောင်	
၄	ဒေါ်တင်ဝေ		✓	ဝယ်ယူရေးအဖွဲ့ဝင်	
၅	ဒေါ်ခင်တီ		✓	ဝယ်ယူရေးအဖွဲ့ဝင်	
၆	မင်းမြင့်သိန်း	✓		ကျေးရွာစာရင်းကိုင်	
၇	ဦးကိန်း	✓		စောင့်ကြည့်ခေါင်းဆောင်	
၈	ဦးအောင်ကျော်သိန်း	✓		စောင့်ကြည့်အဖွဲ့ဝင်	
၉	ဒေါ်စု		✓	စောင့်ကြည့်အဖွဲ့ဝင်	
၁၀	ဦးအောင်မြင့်	✓		ပြင်/ထိန်းခေါင်းဆောင်	
၁၁	ဒေါ်မှိန်း		✓	ပြင်/ထိန်းအဖွဲ့ဝင်	
၁၂	ဒေါ်ရင်သိန်း		✓	ပြင်/ထိန်းအဖွဲ့ဝင်	
၁၃	ဦးသိန်းအောင်	✓		ဝေဖန်အကြံပြုကိုယ်စားလှယ်	
၁၄	ဒေါ်ခိုင်		✓	ဝေဖန်အကြံပြုကိုယ်စားလှယ်	
၁၅	ဒေါ်မိငယ်		✓	စေတနာ့ဝန်ထမ်း	
၁၆	ဦးငွေခိုင်	✓		စေတနာ့ဝန်ထမ်း	
စုစုပေါင်း		ကျား	မ	ပေါင်း	
		၈	၈	၁၆	



၁၀။ ကျေးရွာအခြေခံသတင်းအချက်အလက် ပုံစံ စ-၁ (PC - 1)

ကျေးရွာခေါင်းဆောင်အမည် နိုင်မွန်ထော	ကျေးရွာခေါင်းဆောင် ဖုန်းနံပါတ်-၀၉၇၇၅၆၈၂၃၉၀	လူထုစည်းရုံးရေးမှူးအမည် မင်းအောင်မွန်
ပြည်နယ် ကရင်	မြို့နယ် ကော့ကရိတ်	ကျေးရွာအုပ်စု ကော့ဘိန်း
		ကျေးရွာ ကော့ပလိုင်း

က။ လူဦးရေ

လူမျိုးစု	အိမ်ထောင်စု အရေအတွက်	ကိုးကွယ်သည့် ဘာသာ	အိမ်ထောင်စု အရေအတွက်
လူမျိုးစု (၁).....မွန်.....	၂၉၃	ဗုဒ္ဓ	၂၉၃
လူမျိုးစု (၂).....			
လူမျိုးစု (၃).....			
လူမျိုးစု (၄).....			
အခြား .....			

အကြောင်းအရာ	အရေအတွက်
မသန်စွမ်း	၆
သက်ကြီးရွယ်အို (၆၅နှစ် နှင့်အထက်)	၆၀
စစ်ဘေးရှောင်	

လူဦးရေ	အမျိုးသား အရေအတွက်	အမျိုးသမီး အရေအတွက်	စုစုပေါင်း အရေအတွက်
လူမျိုးစု (၁).....မွန်.....	၅၉၈	၁၂၂၈	၁၈၂၆
လူမျိုးစု (၂).....			
လူမျိုးစု (၃).....			
လူမျိုးစု (၄).....			
အခြား .....			
အိမ်ထောင်ဦးစီး	၂၄၇	၄၆	၂၉၃

ခ။ အခြေခံအဆောက်အအုံ အသုံးအဆောင်များ

စာသင်ကျောင်း	အမှန် ခြစ်	ကျန်းမာရေး	အမှန် ခြစ်	ဘာစာရေးအ ဆောက်အအုံများ	အမှန် ခြစ်
အထက်တန်း		ဆေးရုံ		စေတီ	
အလယ်တန်း		ကျန်းမာရေးဌာန		ဘုန်းကြီးကျောင်း	
မူလတန်း	✓	ကျန်းမာရေးဌာနခွဲ		ဟိန္ဒူဘုရားကျောင်း	
မူကြို		ဆေးပေးခန်း		ခရစ်ယာန်ဘုရားကျောင်း	
အခြား		အခြား		ဗလီ	
မှတ်ချက်		မှတ်ချက်		အခြား	
				မှတ်ချက်	

(ဂ) ကျွမ်းကျင်သူများမှတ်တမ်း (ကျေးရွာတွင်း သို့ အခြားမှလာရောက်)

	ပညာရေး		ကျန်းမာရေး			လက်မှုပညာ		
	ရွာတွင်း	ပြင်ပ		ရွာတွင်း	ပြင်ပ		ရွာတွင်း	ပြင်ပ
အထက်တန်း ဆရာ/မ			ဆရာဝန်			လက်သမား	✓	✓
အလယ်တန်း ဆရာ/မ			ကျန်းမာရေးမှူး			ပန်းရုံ	✓	✓
မူလတန်း ဆရာ/မ	✓	✓	ကျန်းမာရေးဆရာမ			လျှပ်စစ်ကျွမ်းကျင်	✓	✓
မူကြို ဆရာ/မ			သားဖွားဆရာမ			ရေပိုက်သွယ်		
အခြား			ကျန်းမာရေးလုပ်သား	✓	✓	စက်ပြင်		

(ဃ) ကျေးရွာသို့ရောက်နိုင်သည့်လမ်းအခြေအနေ / အုပ်စုနှင့်ဆက်သွယ်ထားသော လမ်းအခြေအနေ

ကျောက်ကြမ်းလမ်း: ကတရာလမ်း ကွန်ကရစ်လမ်း ဆိုင်ကယ်လမ်း  
ကျောက်ခင်းလမ်း မြေသားလမ်း လူသွားလမ်း အခြား: -----

(င) ကျေးရွာဖွံ့ဖြိုးရေးစီမံချက်

၁။ လူထုဗဟိုပြုစီမံကိန်းမစတင်မှီ ကျေးရွာတွင် ဖွံ့ဖြိုးရေး ----- ရှိပါသည်/မရှိပါ/မသိပါ  
စီမံချက်ရှိခဲ့ပါသလား?

၂။ ရှိခဲ့လျှင်ထိုစီမံချက်ကိုမည်သည့်ခုနှစ်တွင်စတင်ခဲ့သလဲ?----- (.....)/ မသိပါ

၃။ ထိုစီမံချက်ကို မြို့နယ်မှအတည်ပြုခဲ့ပါသလား:-----  
ပြုခဲ့သည်/မပြုပါ/မသိပါ

(စ) ခရီးအကွာအဝေး

၁။ ကျေးရွာ၏ဗဟိုမှ အုပ်စုရွာသို့ခရီးမည်မျှကွာဝေးသနည်း။----- (၀.၁၂၅)မိုင်/မသိပါ

၂။ ကျေးရွာမှ အုပ်စုရွာသို့သွား/လာရာတွင် အချိန်မည်မျှကြာသနည်း။

ခြောက်သွေ့ရာသီကြာချိန် ၅မိနစ် ထော်လာဂျီ၊ ဆိုင်ကယ်၊ ကား၊ ခြေလျင်၊ စက်လှေ၊ အခြား.....

မိုးရာသီကြာချိန် ၅မိနစ် ထော်လာဂျီ၊ ဆိုင်ကယ်၊ ကား၊ ခြေလျင်၊ စက်လှေ၊ အခြား.....

(ဆ) ပတ်ဝန်းကျင်ဆိုင်ရာ သဘာဝဘေးအန္တရာယ်

ဤကျေးရွာတွင် ရေကြီးခြင်းကဲ့သို့ သဘာဝဘေးအန္တရာယ် ကျရောက်ဖူးပါသလား?

.....မရှိပါ/ .....✓.....ရှိပါသည်/ ရှိလျှင်ဖော်ပြပါ .....လေပြင်းတိုက်ခြင်း:.....

(ဇ) ကျေးရွာအတွင်းဖွဲ့စည်းထားသော အဖွဲ့အစည်းများ

လူထုဗဟိုပြုစီမံကိန်းမတိုင်မှီ ဤကျေးရွာတွင် ကျေးရွာဖွံ့ဖြိုးရေးအတွက်အစိုးရ  
(သို့)ရွာသားများ ကိုယ်တိုင်(သို့) စီမံကိန်းတစ်ခုခုမှ ဖွဲ့စည်းထားသော အဖွဲ့များရှိပါသလား?

(၁) ----- (၂) -----

(ဈ) အထွေထွေအုပ်ချုပ်ရေးဦးစီးဌာန (GAD) မှ မှတ်တမ်းတင်ထားခြင်း။

.....မရှိပါ။ .....✓.....ရှိပါသည်။

ကျေးရွာအခြေခံသတင်းအချက်အလက် ပုံစံ ၈-၂ (PC - 2)

စည်းရုံးရေးမှူးဝန်ထမ်းအမည် - မင်းအောင်မွန်			
နေ့စွဲ -		စီမံကိန်းစက်ဝန်းအမှန်ဖြစ်ပါ - စက်ဝန်း ၁ (..)။ စက်ဝန်း ၂ (..) စက်ဝန်း ၃ (.√.)။ စက်ဝန်း ၄ (..)	
ပြည်နယ် ကရင်	မြို့နယ် ကျေးရွာအုပ်စု	ကျေးရွာအုပ်စု ကျေးရွာအုပ်စု	ကျေးရွာ ကျေးရွာ

စီမံကိန်းဆောင်ရွက် မှုအဆင့်များ	နေ့စွဲ		အစည်းအဝေးတက်ရောက်သူ အရေအတွက်					အိမ် ထောင် စု စုစုပေါင်း း	အိမ် ထောင် စု %
	စတင်သည့် နေ့	ပြီးစီးသ ည့် နေ့	ကျား	မ	အိမ်ထော င် စု	လူမျိုးစု အရေ အတွက်	အမည်		
၁။ ကျေးရွာစီမံကိန်း မိတ်ဆက်အစည်း အဝေး	၂၄.၆.၂၀၂၀	၂၄.၆.၂၀၂ ၀	၁၀၅	၁၁၅	၂၂၀	မွန်	၂၂၀	၂၉၃	၇၅.၁
၂။ ကျေးရွာဖွံ့ဖြိုးရေး စီမံချက်ရေးဆွဲခြင်း အစည်းအဝေး	၂၄.၆.၂၀၂၀	၂၄.၆.၂၀၂ ၀	၁၀၅	၁၁၅	၂၂၀	မွန်	၂၂၀	၂၉၃	၇၅.၁
၃။ ကျေးရွာအုပ်စု လုပ်ငန်းဆုံးဖြတ် ချက်ချသည့် အစည်းအဝေး									
၄။ မြို့နယ်အဆင့်စီမံ ကိန်းရေးဆွဲရေးနှင့် အကောင်အထည် ဖော်ရေးကော်မတီ၏ စီမံကိန်းသုံးသပ်မှု အစည်းအဝေး			မလို	မလို	မလို	မလို	မလို	မလို	မလို
၅။ မြို့နယ်စီမံကိန်း ရေးဆွဲရေးနှင့် အ ကောင်အထည်ဖော် ရေးကော်မတီဆုံး ဖြတ်မှုကို ကျေးရွာသို့ အသိပေးသည့် အစည်းအဝေး									
၆။ စီမံကိန်းလုပ်ငန်း ခွဲ စီမံချက်ရေးဆွဲ	မလို	မလို	မလို	မလို	မလို	မလို	မလို	မလို	မလို

ကော့ပလိုင်းကျေးရွာ တတိယနှစ်စက်ဝန်း ကျေးရွာဖွံ့ဖြိုးရေးအစီအစဉ် စီမံကိန်း သတ္တမနှစ်

သည့်အစည်းအဝေး									
၆.၁။ စီမံကိန်းလုပ်ငန်းခွဲ အကောင်အထည်ဖော်ရေးအစီအစဉ် ရေးဆွဲခြင်း။									
၆.၂။ ဝယ်ယူရေးအစီအစဉ်ရေးဆွဲခြင်း။									
၆.၃။ ဘဏ္ဍာရေးကုန်ကျမှုလျာထားအစီအစဉ်ရေးဆွဲခြင်း။									
၆.၄။ ပြင်/ထိန်းအစီအစဉ်ရေးဆွဲခြင်း။									

၁၂။ ကျေးရွာအခြေခံသတင်းအချက်အလက် ပုံစံ စ-၃ (PC - 3)

<b>စည်းရုံးရေးမှူးအမည် / ဝန်ထမ်းအမည် - မင်းအောင်မွန်</b>			
နေ့စွဲ -		စီမံကိန်းစက်ဝန်းအမှန်ဖြစ်ပါ - စက်ဝန်း ၁ (..)။ စက်ဝန်း ၂ (..) စက်ဝန်း ၃ (.√.)။ စက်ဝန်း ၄ (..)	
ပြည်နယ်ကရင်	မြို့နယ်ကော့ကရိတ်	ကျေးရွာအုပ်စုကော့ဘိန်း	ကျေးရွာကော့ပလိုင်း

(က) အခက်အခဲအတားအဆီးများအား ဆွေးနွေးခြင်း။ ယခုလက်ရှိအခြေအနေတွင် ကျေးရွာရှိ အဓိကအခက်အခဲအတားအဆီး မည်မျှရှိပါသနည်း။

အုပ်စုဖွဲ့ဆွေးနွေးမှုများမှ တင်ပြသော အခက်အခဲအတားအဆီးများ			
ရွာတွင်းလမ်းမကောင်းသောကြောင့်သွားလာရခက်ခဲခြင်း။	ကျား ...	မ....	ကျား+မ ...√
မီးသတ်ကားမရှိသောကြောင့်မီးဘေးအန္တရာယ်ဖြစ်သည့်အခါ အချိန်မှီတားဆီးနိုင်ရန်ခက်ခဲခြင်း။	ကျား ...√	မ....	ကျား+မ ...
ကျေးရွာစာကြည့်တိုက်မရှိသောကြောင့် ရွာသူ/သားများ ဗဟုသုတအသစ်အဆန်းရရှိရန်အခက်အခဲဖြစ်ခြင်း။	ကျား ...	မ....	ကျား+မ ...
ဆေးခန်းပျက်စီးမှုရှိနေသောကြောင့်ဆေးကုသရာတွင် အခက်အခဲဖြစ်ခြင်း။	ကျား ...	မ....	ကျား+မ ...
ရေမြောင်းကျဉ်းပြီးပိတ်ဆို့မှုရှိနေသောကြောင့်ရေစီးရေလာ မကောင်းခြင်း။	ကျား ...	မ....	ကျား+မ ...√



ရေလှောင်ကန်မကောင်းခြင်းကြောင့်ရေသိုလှောင်ရန်ခက်ခဲပြီး နွေပိုင်းတွင်ရေရှားပါးခြင်း။	ကျား ...	မ... ✓	ကျား+မ ...
တံတားခိုင်ခံ့မှုအားနည်းသောကြောင့်ခရီးသွားများအတွက် အန္တရာယ်များခြင်း။	ကျား ...	မ...✓ .	ကျား+မ ...
ချောင်းရေကိုသာအားထားနေရသောကြောင့်သောက်ရေ အတွက်အခက်အခဲရှိခြင်း။	ကျား ...✓	မ... .	ကျား+မ ...
	ကျား ...	မ... .	ကျား+မ ...
	ကျား ...	မ... .	ကျား+မ ...

(ခ) မျှော်မှန်းခြင်း - နောင်လာမည့် ၅ နှစ်တွင် ကျေးရွာဖွံ့ဖြိုးရေးလျာထားချက်များ

အုပ်စုဖွံ့ဖြိုးရေးအဖွဲ့မှ တင်ပြသော အခက်အခဲအတားအဆီးများ			
လမ်းများကောင်းမွန်လာလျှင်သွားရေးလာရေးပိုမိုလွယ်ကူအဆင်ပြေလာစေရန်။	ကျား ...	မ... .	ကျား+မ ... ...✓
မီးသတ်ကားရရှိလာလျှင်မီးဘေးအန္တရာယ်အတွက် ကာကွယ်လာနိုင်စေရန်။	ကျား ...✓	မ... .	ကျား+မ ...
ကျေးရွာစာကြည့်တိုက်ရရှိလာလျှင်ရွာသူရွာသားများညာဏ်ပညာ တိုးတက်ပြီးဗဟုသုတပိုမိုရရှိလာစေရန်။	ကျား ...	မ... ✓	ကျား+မ ...
ဆေးပေးခန်းကောင်းလာလျှင်အဆင်ပြေစွာ ဆေးကုသနိုင်စေရန်။	ကျား ...	မ...✓ .	ကျား+မ ...
ရေမြောင်းများရေစီးရေလာကောင်းမွန်လာလျှင်ကျန်းမာရေး အတွက်ကောင်းမွန်လာစေရန်။	ကျား ...	မ... .	ကျား+မ ... ...✓
ရေကန်ကောင်းမွန်လာလျှင်ရေသိုလှောင်မှုရရှိလာပြီးနွေပိုင်း ရေရှားခြင်းမှကာကွယ်နိုင်စေရန်။	ကျား ...	မ... ✓	ကျား+မ ...
တံတားများကောင်းမွန်လာလျှင်ခရီးသွားများအတွက် အဆင်ပြေစေရန်။	ကျား ...	မ...✓ .	ကျား+မ ...
သောက်ရေအတွက်သန့်ရှင်းသောရေရရှိလာစေရန်	ကျား ...✓	မ... .	ကျား+မ ...
	ကျား ...	မ... .	ကျား+မ ...
	ကျား ...	မ... .	ကျား+မ ...

(ဂ) လူထုစီမံကိန်း၏ နောင်လာမည့် ၄ နှစ်တာအတွက် အကျိုးဝင်သော ကျေးရွာဖွံ့ဖြိုးရေး လုပ်ငန်းအစီအစဉ်များ။

ဦးစားပေး အဆင့် သတ်မှတ်ချက်	ကျေးရွာဖွံ့ဖြိုးရေး အတွက် လုပ်ငန်းအစီအစဉ်များ	အဆိုပြုသူ ကျား၊ မ၊ (ကျား+မ)	အခန်း ကဏ္ဍ	ခန့်မှန်း ကုန် ကျ စရိတ် ကျပ်	အကျိုးခံစားခွင့်ရှိသူ ခန့်မှန်းအရေအတွက်		
					ကျား	မ	ပေါင်း
၁	မူလတန်းကျောင်း ဆောင်တိုးချဲ့ခြင်း လုပ်ငန်း	က+မ	ပညာရေး	၂၁၀၀၀၀၀	၅၉၈	၁၂၂၈	၁၈၂၆
၂	ရွာတွင်းကွန်ကရစ် လမ်းခင်းခြင်းလုပ်ငန်း	က+မ	လမ်းပန်းဆက်သွယ်ရေး	၂၅၀၀၀၀၀	၅၉၈	၁၂၂၈	၁၈၂၆
၃	ရေမြောင်းပြုပြင်ခြင်းလုပ်ငန်း	က+မ	လမ်းပန်းဆက်သွယ်ရေး	၂၅၀၀၀၀၀	၅၉၈	၁၂၂၈	၁၈၂၆
၄	မူလတန်းကျောင်း မြေဖို့ခြင်းလုပ်ငန်း	က	ပညာရေး	၁၀၀၀၀၀၀	၅၉၈	၁၂၂၈	၁၈၂၆
၅	အဝီစိတွင်းတူးဖော်ခြင်းလုပ်ငန်း	က+မ	ရေနှင့်သန့်ရှင်းရေး	၁၀၀၀၀၀၀	၅၉၈	၁၂၂၈	၁၈၂၆
၆	တံတားပြုပြင်တည်ဆောက်ခြင်းလုပ်ငန်း	မ	လမ်းပန်းဆက်သွယ်ရေး	၃၅၀၀၀၀၀	၅၉၈	၁၂၂၈	၁၈၂၆
၇	ဆေးပေးခန်းပြုပြင်ခြင်းလုပ်ငန်း	မ	ကျန်းမာရေး	၂၄၀၀၀၀၀	၅၉၈	၁၂၂၈	၁၈၂၆
၈	စာကြည့်တိုက်တည်ဆောက်ခြင်းလုပ်ငန်း	မ	အခြားအဆောက်အအုံများ	၂၄၀၀၀၀၀	၅၉၈	၁၂၂၈	၁၈၂၆

(ဃ) လူထုစီမံကိန်း၏နောင်လာမည့် ၄ နှစ်အတွက် အကျိုးမဝင်သော ကျေးရွာဖွံ့ဖြိုးရေး လုပ်ငန်းအစီအစဉ်များ။

စဉ်	ကျေးရွာဖွံ့ဖြိုးရေးအတွက် လုပ်ငန်းအစီအစဉ်များ	အဆိုပြုသူ ကျား၊ မ၊ (ကျား+မ)	အခန်း ကဏ္ဍ
၁	မီးသတ်ကားရရှိရေး	က	အခြား
၂	ဆေးပေးခန်းတည်ဆောက်ခြင်းလုပ်ငန်း	မ	ကျန်းမာရေး

၁၃။ ကျေးရွာပထမနှင့် ဒုတိယအကြိမ်အစည်းအဝေးမှတ်တမ်းများ

အစည်းအဝေးခေါင်းစဉ် (1<sup>st</sup> and 2<sup>nd</sup> meeting)  
 ဇူလိုင် ၃၀.၆.၂၀၁၇

နေရာ ကျေးပုလဲ၊ စာသင်ကျောင်း  
 အချိန် ၀၉:၃၀ AM မှ ၃:၃၀ PM  
 ဆွေးနွေးသည့် အကြောင်းအရာ

- ၁။ ပျူထုမဟိုဠာ စီမံကိန်း ဖိတ်ခေါ်
- ၂။ စစ်ကတော့ဝန်ရှိသူများ ဖွဲ့စည်းပုံအဖွဲ့များ ဖွဲ့စည်းခြင်း ဖြစ်စေရန်အတွက် ဖြစ်နိုင်စေရန်
- ၃။ စာမျိုးဝင် / မဝင် စွမ်းဆောင်ရည် ဖြစ်စေရန် VDP ပုံစံ စွမ်းဆောင်ရည် PR A ဖြစ်နိုင်စွမ်းမရှိခြင်း
- ၄။ ဦးစားပေးလုပ်ငန်း ဖြစ်နိုင်စွမ်းဆောင်ရည် ဖြစ်စေရန်
- ၅။ ကျေးရွာစီ/ဆောက် ကော်မတီဝင်များ ဖြစ်နိုင်စွမ်းဆောင်ရည် ဖြစ်စေရန်
- ၆။ ကစည်းကမ်း ပိတ်ပင်ခြင်း

စဉ်	အစည်းအဝေးဆုံးဖြတ်ချက်များ	ဆောင်ရွက်မည့်သူ
၁။	ဒုတိယအစည်းအဝေး ဆောင်ရွက်ရန် ဖြစ်နိုင်စွမ်းဆောင်ရည်	ကျေးရွာပျူထု
၂။	ဦးစားပေးလုပ်ငန်းကို စွမ်းဆောင်ရည် မရှိမကုန်လျှင် ဖြစ်နိုင်စွမ်းဆောင်ရည်	"
၃။	ကော်မတီဝင်များ က ပျူ ဖြစ်နိုင်စွမ်းဆောင်ရည် ဆောင်ရွက်	"

မှတ်တမ်းတင်သူ  
 ဒုတိယ/ ရာထူး: မင်းကလေး / CF  
 လက်မှတ်/ရက်စွဲ: / 30.6.2017



