

စိုက်ပျိုးရေး၊ မွေးမြူရေးနှင့် ဆည်မြောင်းဝန်ကြီးဌာန
ကျေးလက်ဒေသဖွံ့ဖြိုးတိုးတက်ရေးဦးစီးဌာန
လူထုပဟိုပြုစီမံကိန်း (တတိယနှစ်စက်ဝန်း)
National Community Driven Development Project



ကရင်ပြည်နယ်၊ ကော့ကရိတ်မြို့နယ်၊ နဘူးတံခွန်တိုင်ကျေးရွာအုပ်စု
ကော့ညိုင်းကျေးရွာ၏ ဖွံ့ဖြိုးရေးအစီအစဉ်

၂၀၂၀ပြည့်နှစ် (တတိယနှစ်စက်ဝန်း)

မာတိကာ

စဉ်	အကြောင်းအရာ
၁။	ကျေးရွာကရိတ်မြို့နယ်အခြေပြမြေပုံ
၂။	ကျေးရွာအုပ်စုအခြေပြမြေပုံ
၃။	ကျေးရွာအုပ်စုအတွင်းပါဝင်သောကျေးရွာများ
၄။	ကျေးရွာသမိုင်းကြောင်းနှင့်ကျေးရွာအခြေခံအချက်အလက်များ
	၄.၁။ ကျေးရွာသမိုင်းကြောင်း။
	၄.၂။ ကျေးရွာရှိအိမ်ခြေ၊ အိမ်ထောင်းစုနှင့် လူဦးရေ။
	၄.၃။ တိုင်းရင်းသားလူမျိုးစုများဦးရေ
	၄.၄။ ထိခိုက်လွယ်သောအိမ်ထောင်စုများအရေအတွက်
	၄.၅။ အထောက်အပံ့ဖြစ်စေသော အဆောက်အဦများ
	၄.၆။ အဓိကဝင်ငွေရ (သို့) စီးပွားရေးလုပ်ငန်းများ။
	၄.၇။ ပိုင်ဆိုင်မှု မြေဧရိယာနှင့်သာဘဝ သယံဇာတများ။
	၄.၈။ အခြားသတင်းအချက်အလက်များ။
၅။	လူထုပူးပေါင်းပါဝင်သော လူမှုဆန်းစစ်ခြင်းနှင့် အကဲဖြစ်ခြင်း လုပ်ငန်းစဉ် အကျဉ်းချုပ်။
၆။	ကျေးရွာဖွံ့ဖြိုးရေးအစီအစဉ်အတွက် အသုံးပြုသော PRA Tool တစ်ခုချင်းစီ၏ မှတ်တမ်းဓာတ်ပုံများ
	၆.၁။ လူမှုရေးနှင့်အရင်းအမြစ်ပြမြေပုံ (Social and Resource Map)

၆.၂။ ရာသီခွင်ပြ - ပြကဏ်ဒိန် (Seasonal Calendar)

၆.၃။ ဥစ္စာစနစ်ကြွယ်ဝမှုအဆင့် (Wealth Ranking)

၆.၄။ ပင့်ကူအိမ် (ကျား-မရေးရာ) (Spider Diagram)

၆.၅။ ပိုင်ဆိုင်မှုသုံးသပ်ခြင်း (Asset Mapping)

၆.၆။ အဖွဲ့အစည်းချိတ်ဆက်မှု (Venn Diagram)

၇။ ကျေးရွာဖွံ့ဖြိုးရေးအစီအစဉ်အတွက် အသုံးပြုသော PRA Tool တစ်ခုချင်းစီ၏ ဆွေးနွေးခြင်းနှင့် ဆန်းစစ်ခြင်း။

၈။ ကျေးရွာဖွံ့ဖြိုးရေးအစီအစဉ်ဆောင်ရွက်မှု မှတ်တမ်းဓာတ်ပုံ။

၉။ ကျေးရွာစီမံခန့်ခွဲရေးအဖွဲ့၏ အဖွဲ့ဝင်များစာရင်း။

၁၀။ ကျေးရွာအခြေခံသတင်းအချက်အလက် ပုံစံ ၈-၁ (PC - 1)

၁၁။ ကျေးရွာအခြေခံသတင်းအချက်အလက် ပုံစံ ၈-၂ (PC - 2)

၁၂။ ကျေးရွာအခြေခံသတင်းအချက်အလက် ပုံစံ ၈-၃ (PC - 3)

၁၃။ ကျေးရွာပထမနှင့် ဒုတိယအကြိမ်အစည်းအဝေးမှတ်တမ်းများ

၁၄။ ကဏ္ဍအလိုက်အနှစ်ချုပ်ဇယား

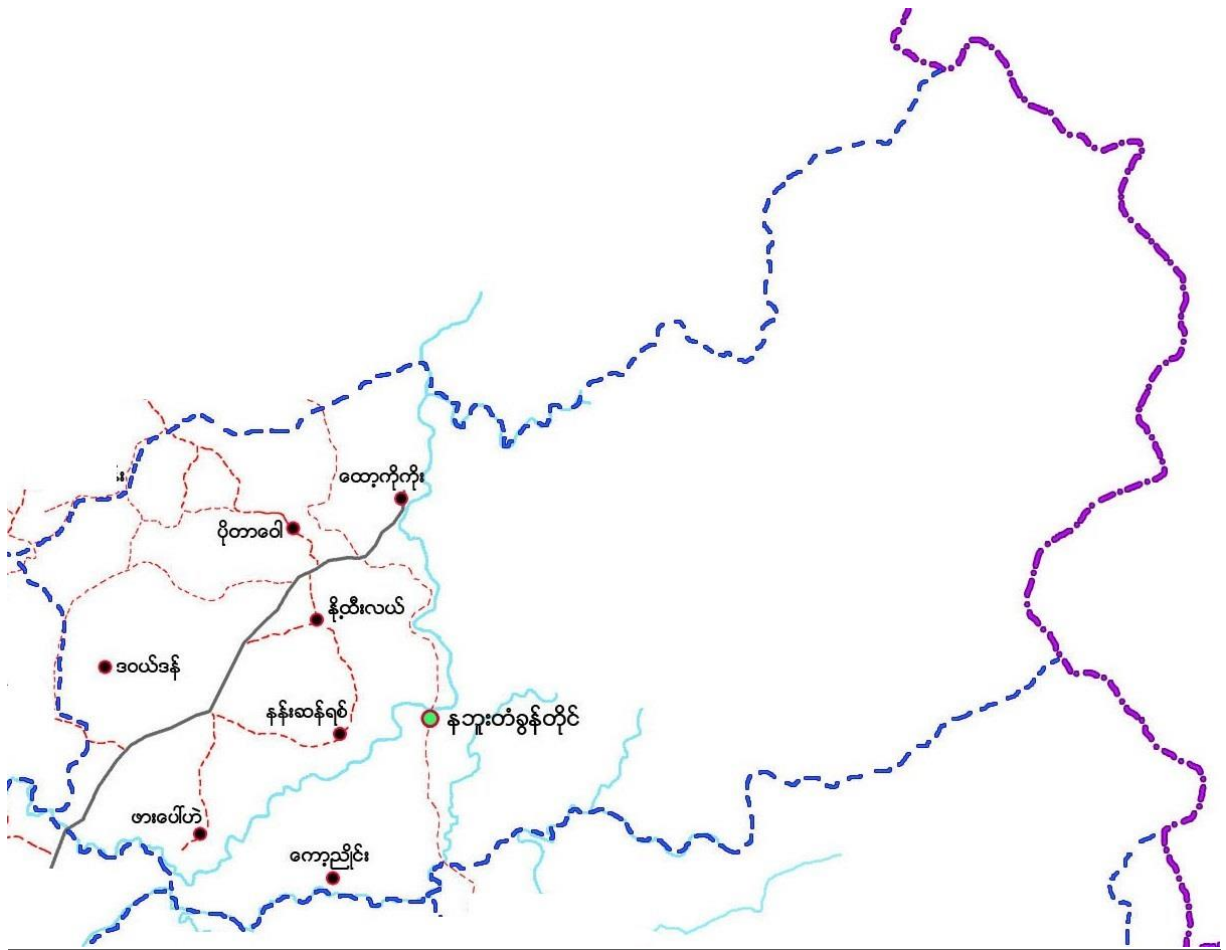
၁၅။ လူထုဗဟိုပြုစီမံကိန်းဖြင့်ဆောင်ရွက်ခဲ့သောလုပ်ငန်းများ

၁။ ကော့ကရိတ်မြို့နယ်အခြေပြမြေပုံ

ကော့ကရိတ်မြို့နယ် အခြေပြမြေပုံ



၂။ ကျေးရွာအုပ်စုအခြေပြမြေပုံ (နဘူးတံခွန်တိုင်ကျေးရွာအုပ်စု)



၃။ ကျေးရွာအုပ်စုအတွင်းပါဝင်သောကျေးရွာများ

စဉ်	ကျေးရွာအမည်	အိမ်ထောင်စု	ကျား	မ	စုစုပေါင်း
၁။	ထိုက်ကော်ကိုး	၄၃၆	၁၁၀၈	၁၁၄၂	၂၂၅၀
၂။	နန်းဆံလစ်	၁၄၁	၄၁	၄၃၂	၈၄၈
၃။	နဘူးတံခွန်တိုင်	၂၃၄	၆၄၄	၆၂၅	၁၂၆၉
၄။	တောင်နား	၉၄	၂၃၂	၂၃၇	၄၆၉
၅။	သဝယ်ဒါန်	၁၂၂	၃၃၆	၃၂၈	၆၆၄
၆။	ကျေးညိုင်း	၁၄၃	၄၃၁	၄၀၂	၈၃၃

၇။	ဝိုင်းထီးလယ်	၉၅	၂၅၅	၂၅၈	၅၁၃
၈။	နို့ဘော်ဟဲ	၁၃၁	၃၇၀	၃၄၉	၇၁၉

၄။ ကျေးရွာသမိုင်းကြောင်းနှင့်ကျေးရွာအခြေခံအချက်အလက်များ

၄.၁။ ကျေးရွာသမိုင်းကြောင်း။

လွန်ခဲ့သောနှစ်ပေါင်း (၁၀၀) ကျော်ခန့်က နဘူးတံခွန်တိုင်၊ ကော့ကလောင်၊ သကြား စသောကျေးရွာအသီးသီးတို့၏ တောင်သူများသည် လယ်ယာလုပ်ကိုင်၍ နယ်နမိတ်ချင်းထိစပ်ရာ အနီးတဝိုက် တွင် ကုန်းငယ်ကလေးတကုန်းတည်ရှိရာ ၎င်းကုန်းငယ်၌ ရေနစ်မြှုပ်ခြင်းမရှိဘဲ မိုးတွင်းကာလ တောင်သူများ၏ ကျွဲနွား တိရစ္ဆာန်များ၏ စားကျက် အဖြစ် အသုံးပြုကာ အဆိုပါကုန်းငယ်ကလေးကို အမှီပြုခဲ့ပါသည်။

ထိုကုန်း၏တည်နေရာ အရပ်လေးမျက်နှာတွင် လယ်ယာစပါးများ ထွန်ယက်စိုက်ပျိုးပြီး မိမိကျေးရွာနှင့် ဝေးလံသောတောင်သူအချို့ ကျွဲနွားများကို နေ့ချင်းပြန်သယ်ဆောင် မောင်းနှင်ခြင်းမပြုတော့ဘဲ ယင်းကုန်းကလေး အပေါ်၌ပင် ယာယီနွားရုံ အဖြစ် တည်ဆောက်၍ ကျွဲနွားတိရစ္ဆာန်များကိုထားခဲ့ပါသည်။

ကုန်းကလေးသည် မိုးတွင်းကာလ၌ ရေကြီးရေလျှံမှုနှင့်ကြုံသော်လည်း နစ်မြှုပ်ပြီး ပျောက်ကွယ် သွားတာမျိုးတကြိမ်တခါမျှမရှိဘဲ ဘေးနားပတ်လည်တွင်ဝန်းရံထားသော ထိုရေများ၏မျက်နှာပြင်တွင် လိပ်ကုန်း ပမာ အမြဲတည်ရှိနေသည်ကိုလည်း အဝေးမှကြည့်၍ မြင်တွေ့ရပါသည်။

အဆိုပါကုန်းကလေးသည် မြေရာအနေအထား ဦးညွတ်၍ သစ်ပင်၊ဝါးပင်များ စိမ်းလန်းစိုပြည်လျက်ရှိရာ သောက်သုံးရန်ရေကောင်းရေသန့်လည်း မပူပန်ရ။။ ရေတွင်းရေကန်ကို အလွယ်တကူ တူးဖော်နိုင်ပါသည်။ ကုန်းကလေး၏တည်နေရာ အနောက်တောင်ဒေါင့်တနေရာတွင် အင်းကလေးတခုရှိ၍ ချိုင့်ဝှမ်းပမာ တည်ရှိပါသည်။ ထိုအင်း၏ ပတ်ဝန်းကျင်အနီးတဝိုက်တွင် အခြားသောသစ်ပင်များထက် အနမ်းပင် ကပို၍ကြီးထွားမြန်ကာ အနမ်းပန်းပွင့်သောအချိန်နှင့် ကြုံလျှင်ထိုနေရာအနံ့အပြားမှာ မွှေးကြိုင်သင်း

ပျံ့နေသည်။ ထို့ကြောင့် မနိမ့်မမြင့်သောကုန်းပေါ်တွင် တည်ရှိသောသစ်ပင်၊ဝါးပင်နှင့် အတူ အနမ်းပင်များကလည်း ပေါများဝေဖြာပြီးအနမ်းပန်းရနံ့များ ပျံ့သင်းနေသည့် နေရာကို အစွဲပြု၍ ကော့အနမ်းဟု ခေါ်ဝေါ်သမုတ်ကြပါသည်။

အချို့ကရင်များသည် အနမ်းပင်ကို (အနိုင်း) ဟု ခေါ်၍ အချို့မှာ (အညိုင်း) ဟုခေါ်ဆိုကြသည်။ ကရင်အခေါ်အဝေါ်အရဆိုလျှင် အညိုင်းဟု နာမဝိသေသန တင်ထား သောကြောင့် ကော့ညိုင်းဟုသာ ယနေ့ထိတိုင် ခေါ်ဆိုကြပါတော့သည်။

လယ်ပိုင်ရှင်အချို့ကလည်း ၎င်းကုန်းသည် နွေ မိုး ဆောင်း ဆိုတဲ့ ရာသီသုံးပါး နေထိုင်ရန် သင့်လျော်သောကြောင့် ကြာလာသည်နှင့်အမျှ ယခင် နွားရုံ မှ တဲအိမ်၊ တဲအိမ်မှ နေထိုင်ရန်နေထိုင်ရန် နေအိမ်အဖြစ်ဆောက်လုပ်ကာ ယခုကျေးညိုင်းဟူသောအမည်ဖြင့် အိမ်ခြေ (၁၀၀) ကျော်တိုးပွား လာရပါတော့သည်။

၄.၂။ ကျေးရွာရှိ အိမ်ခြေ၊ အိမ်ထောင်စုနှင့် လူဦးရေ

ကျေးညိုင်းကျေးရွာတွင် အိမ်ထောင်စု (၁၄၃) စု ရှိပါသည်။ ကျေးရွာအတွင်းနေ ထိုင်သောလူဦးရေမှာ အမျိုးသား (၄၃၁)ဦး၊ အမျိုးသမီး (၄၀၂)ဦး၊ စုစုပေါင်း (၈၃၃) ဦးရှိပါသည်။ ယခုအိမ်ထောင်စုနှင့် လူဦးရေစာရင်းမှာ ၂၀၂၀ခုနှစ်၊ဇွန်လတွင် ကောက်ထား သောစာရင်းဖြစ်ပါသည်။

၄.၃။ တိုင်းရင်းသားလူမျိုးစုများ ဦးရေ

ကျေးညိုင်းကျေးရွာတွင် နေထိုင်းသော တိုင်းရင်းသားလူမျိုးစုမှာ ပိုးကရင်လူ မျိုးဖြစ်ပါသည်။ ပိုးကရင်လူမျိုး အိမ်ထောင်စု (၁၄၃) စုတွင် အမျိုးသား (၄၃၁)ဦးနှင့် အမျိုးသမီး (၄၀၂)ဦး စုစုပေါင်း (၈၃၃)ဦး ရှိပါသည်။

၄.၄။ ထိခိုက်လွယ်သောအိမ်ထောင်စုများအရေအတွက်

ကျေးညိုင်းကျေးရွာကျေးရွာတွင် သက်ကြီးရွယ်အို (၆၅နှစ် နှင့် အထက်) (၄၂) ဦး၊ မသန်စွမ်း (၅) ဦးတို့ရှိ ပါသည်။

၄.၅။ ကျေးရွာတွင်းရှိအထောက်ပံ့ရရှိနိုင်သော အဆောက်အအုံများ

ကျေးညိုင်းကျေးရွာတွင် မူလတန်းကျောင်း (၁)ကျောင်း၊ ဘုန်းကြီးကျောင်း (၁)ကျောင်း၊ စေတီတို့ရှိပါသည်။

၄.၆။ ကျေးရွာသူ/သားများ၏ အဓိက စီးပွားရေးလုပ်ငန်းများ

ရွာသူ/သားများ၏ အဓိကစီးပွားရေးမှာ စိုက်ပျိုးရေးလုပ်ငန်းဖြစ်ပါသည်။ စိုက်ပျိုးရေးတွင် လယ်စိုက်ပျိုး လုပ်ကိုင်သူနှင့် ဥယျာဉ်စိုက်ပျိုးသူများဖြစ်ပါသည်။

၄.၇။ ကျေးရွာတွင်းပိုင်ဆိုင်မှု၊ မြေယာဧရိယာနှင့် သဘာဝသယံဇာတများ

လယ်/ယာမြေ၊ ဥယျာဉ်ခြံ၊ လက်တွန်းထွန်စက်၊ ကား၊ မော်တော်ဆိုင်ကယ်၊ အသေးစားအိမ်ဆိုင်များ၊ ထော်လာဂျီ၊ အပ်ချုပ်စက်၊ စက်တပ်လှေ၊ မြက်ရိတ်စက်၊ ရေတွင်း၊ ခိုင်းနွားတို့ရှိပါသည်။

၄.၈။ ကျေးရွာတွင်းအခြားသက်ဆိုင်သော သတင်းအချက်အလက်များ

အုပ်ချုပ်ရေးအဖွဲ့၊ ကျောင်းကော်မတီ၊ ဂေါပကအဖွဲ့၊ အိုးသူကြီးအဖွဲ့၊ သာရေး/နာရေးအဖွဲ့၊ အမျိုးသမီးရေးရာအဖွဲ့၊ လူငယ်အဖွဲ့တို့သည်ကျေးရွာတွင်းတည်ရှိသော အဖွဲ့အစည်းများဖြစ်ပါသည်။

ကျေးရွာပြင်ပရှိ အဖွဲ့အစည်းများနှင့် ဌာနများ နှင့်လည်းချိတ်ဆက်မှုရှိပါသည်။
အမျိုးသမီးရေးရာ၊ ရဲစခန်း၊ အုပ်ချုပ်ရေးမှူးရုံး တို့နှင့်ချိတ်ဆက်ပါသည်။

၅။ လူထုပူးပေါင်းပါဝင်သော လူမှုဆန်းစစ်ခြင်းနှင့် အကဲဖြစ်ခြင်း လုပ်ငန်းစဉ် အကျဉ်းချုပ်။

စဉ်	အသုံးပြုသော PRA Tool	ပါဝင်ဆွေးနွေး သူဦးရေ			အဓိကဆွေးနွေးသည့်အချက် များ
		က	မ	ပ	
၁	လူမှုရေးနှင့်အရင်းအမြစ်ပြုမြေ ပုံ	၅၁	၅၂	၁၀၃	စိုက်ပျိုးရေးလုပ်ငန်း၊ နိုင်ငံခြား (ထိုင်း)ရွှေ့ပြောင်း လုပ်ကိုင် သူများခြင်း။
၂	ရာသီခွင်ပြ - ပြကန်ဒီန်	၅၁	၅၂	၁၀၃	မွေးမြူရေးလုပ်ငန်း၊ ဝင်ငွေ နည်းပါးခြင်း၊ သောက်သုံးရေ ရှားပါးခြင်း၊ လမ်းပန်းဆက် သွယ်ရေး၊ ကျန်းမာရေး၊ ပွဲတော် ရက်များ။
၃	ဥစ္စာစနစ်ကြွယ်ဝမှုအဆင့်	၅၁	၅၂	၁၀၃	အဆင်မပြေသောအိမ်ထောင် စု(၈၃)စု၊ အလုပ်အကိုင်ရှားပါး ခြင်း၊ ကျန်းမာရေး၊ ပညာရေး။
၄	ပင့်ကူအိမ် (ကျား-မရေးရာ)	၅၁	၅၂	၁၀၃	ပညာတတ်မြောက်မှု၊ ဝင်ငွေ နည်းပါးခြင်း၊ အလုပ်အကိုင်အ ခွင့်အလမ်းရှားပါးခြင်း၊ အမျိုး သမီးများဝင်ငွေရအလုပ်အ

					ကိုင်မရှိခြင်း၊ ကျန်းမာရေး။
၅	ပိုင်ဆိုင်မှုသုံးသပ်ခြင်း	၅၁	၅	၁၀၃	အုပ်ချုပ်စက် အမျိုးသမီးများ သုံးစွဲမှုများသည်။လက်တွန်း ထွန်စက်၊ထော်လာဂျီ၊မြက်ရိတ်စက်၊စက်တပ်လှေ၊အမျိုးသားများသုံးစွဲမှုများသည်။ဆိုင်ကယ်၊ကား၊ရေတွင်း၊ဘုန်းကြီးကျောင်း၊လယ်၊နွားတို့ကို အမျိုးသား၊အမျိုးသမီးတို့က သုံးစွဲကြသည်။
၆	အဖွဲ့အစည်းချိတ်ဆက်မှု	၅၁	၅	၁၀၃	ကျေးရွာတွင်းအုပ်ချုပ်ရေးအဖွဲ့မှ သြဇာလွှမ်းမိုး၊ကျေးရွာပြင်ပတွင်အမျိုးသမီးရေးရာ၊ရဲစခန်း၊အုပ်ချုပ်ရေးမှူးရုံးတို့လွှမ်း မိုးမှု များသည်။

၆.၂။ ရာသီခွင်ပြ - ပြကဒိန် (Seasonal Calendar)

မြို့နယ် - ကော့ကရိတ် ရက်စွဲ - 19. 6. 2018		ရာသီခွင် ပြေယာ:										ကျေးရွာ - ကော့ညိုင်း အရပ် - ၅ ရွာ တစ်ဝိုက်					
အပူချိန်: အပူ	ပူနေခြင်း	အပူ	အပူ	အပူ	အပူ	အပူ	အပူ	အပူ	အပူ	အပူ	အပူ	အပူ	အပူ	အပူ	အပူ	အပူ	အပူ
လယ်လုပ်ငန်း	ပျော်	ပျော်	ပျော်	ပျော်	ပျော်	ပျော်	ပျော်	ပျော်	ပျော်	ပျော်	ပျော်	ပျော်	ပျော်	ပျော်	ပျော်	ပျော်	ပျော်
အခြား လုပ်ငန်း	အခြား	အခြား	အခြား	အခြား	အခြား	အခြား	အခြား	အခြား	အခြား	အခြား	အခြား	အခြား	အခြား	အခြား	အခြား	အခြား	အခြား
ပုံစံကရက်																	
ကျန်းမာရေးဆေးကုရေး																	
တစ်နှစ်လုံးကုသမှု																	
သို့မဟုတ် ကောင်းကျင်																	
ဝေငါး																	
ပျက်စီးခြင်း																	

၆.၃။ ဥစ္စာဓနကြွယ်ဝမှုအဆင့် (Wealth Ranking)

မြို့နယ် - ကော့ကရိတ်
 ရက်စွဲ - 17.6.2018

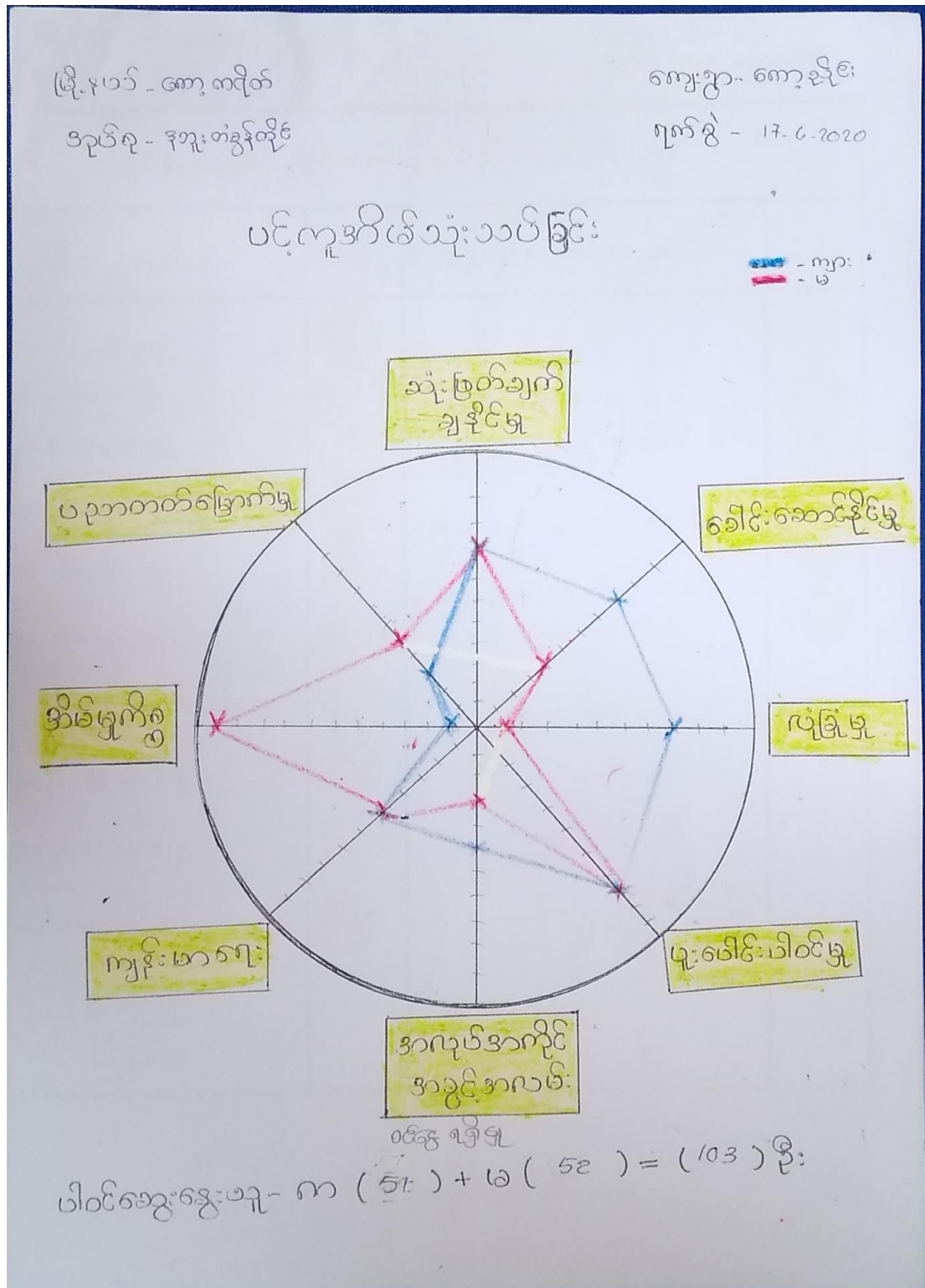
ကျေးရွာ - ကော့ညိုင်း
 အုပ်စု - နူးခွံတိုင်

ဥစ္စာဓန ကြွယ်ဝမှုဖြေခယား

အမျိုးအစား	သတ်မှတ်ချက် / ဥပမာများ	အိမ်ထောင်စု အရေအတွက်	ရာခိုင်နှုန်း
အဆင်ပြေစွာ အိမ်ထောင်စု	တိုက်အိမ်၊ သစ်အိမ်၊ ပျဉ်ထောင်အိမ်၊ ကား၊ ဆိုင်ကယ်၊ ဆက်ကား၊ ဓန၊ ဓား၊ ဓား၊ ဓား၊ ဓား၊ ဓား၊ ဓား၊ ဆိုင်၊ ဆိုင်၊ ဆိုင်	20 စု	14%
အလယ်အမတ် အိမ်ထောင်စု	သစ်အိမ်၊ ပျဉ်ထောင်အိမ်၊ ဆိုင်ကယ်၊ ဆက်ကား၊ ဓန၊ ဓား၊ ဓား၊ ဓား၊ ဓား၊ ဓား၊ ဆိုင်	40 စု	28%
မပြေလည်စွာ အိမ်ထောင်စု	မိတ်အိမ်၊ ဓား၊ ဆိုင်၊ ဆိုင်၊ ဓား၊ ဓား၊ ဓား၊ ဓား၊ ဓား၊ ဓား၊ ဓား၊ ဓား၊ ဓား၊ ဓား၊ ဓား၊ ဓား	83 စု	58%
		143 စု	100%

မိတ်အိမ် - 51 + 0 - 52 - စုစုပေါင်း = 103

၆.၄။ ပင့်ကူအိမ် (ကျား-မရေးရာ) (Spider Diagram)



၆.၅။ ပိုင်ဆိုင်မှုသုံးသပ်ခြင်း (Asset Mapping)

မြို့နယ် - ကော့ကရိတ်
 မြေပုံ - ၂၇.၆.၂၀၂၀

ကျေးရွာ - ကော့ညိုင်း
 အုပ်စု - အင်းတော်

ပိုင်ဆိုင်မှု သုံးသပ်ခြင်း
 အရင်းအမြစ် သုံးစွဲမှု၊ ထိန်းချုပ်မှု ပြုလုပ်ပုံ

သုံးစွဲသူ			ထိန်းချုပ်သူ		
ကျား	မ	ကျား + မ	ကျား	မ	ကျား + မ
• ထွန်ခတ်	• အယ်ချုပ်ခက်	• လယ် ခြံ • ဓား၊ ဓား၊ တံ၊ နှိပ် (ဖွဲ့၊ နှေး၊ ငှက်၊ စိမ်း၊ စက်) • ဆိုင်ကပ်၊ • စက်ကိရိယာ • အောင်ကျောင်း • ဘုန်းကြီးကျောင်း • လမ်း၊ တံတား • ဆေးကုရေး ပစ္စည်း (ဖုန်း၊ TV) • ကျောက်ခြံ • လမ်း၊ ရေ၊ မီး		• အယ်ချုပ်ခက်	• လယ်၊ ခြံ • ရေ • ထွန်ခတ် • ဓား၊ ဓား၊ တံ၊ နှိပ် (ဖွဲ့၊ နှေး၊ ငှက်၊ စိမ်း၊ စက်) • ဆိုင်ကပ် • စက်ကိရိယာ • အောင်ကျောင်း • ဘုန်းကြီးကျောင်း • လမ်း၊ တံတား • ဆေးကုရေး ပစ္စည်း (ဖုန်း၊ TV) • ကျောက်ခြံ • လမ်း၊ ရေ၊ မီး

ပါထဲတွင် ဖွဲ့စည်းသူ - ၈ - ၅၇ - ၀ - ၅၂ - ၀ - ၁၀၃

၆.၆။ အဖွဲ့အစည်းချိတ်ဆက်မှု (Venn Diagram)

မြို့နယ် - ကော့ကရိတ်
ရက်စွဲ - 17. 6. 2020

ကျေးရွာ - ကော့ညိုင်း
အုပ်စု - ဒုတိယကျွန်းဆွေ

အဖွဲ့အစည်း ချိတ်ဆက်မှု ပြုလုပ်သား (မင်းပုံခဲ)

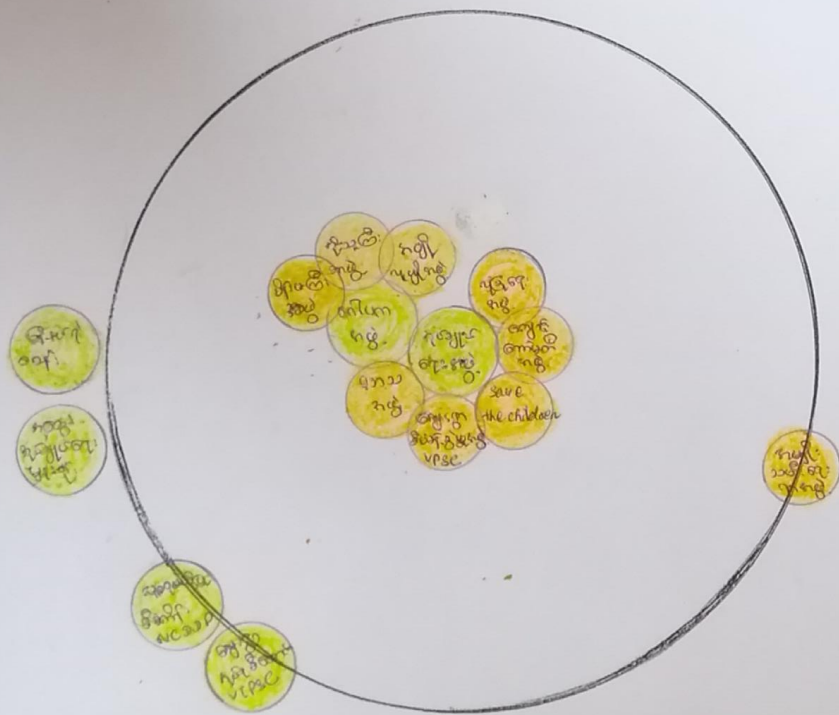
ရွာတွင်း အဖွဲ့အစည်း	လွှဲပြောင်းမှု	ကျေးရွာပြင်ပ အဖွဲ့အစည်း	လွှဲပြောင်းမှု
၁. အိုးသုမီးအဖွဲ့		၁. အမိုးသမီးဂေးဂျာ	
၂. ဂေါပက အဖွဲ့		၂. အထွေအုပ်ချုပ်ရေးမှူးရုံး	
၃. အဖိုးလူပါးအဖွဲ့		၃. မြို့နယ်ဂေဇာအဖွဲ့	
၄. ကျောင်းကျောင်းအဖွဲ့		၄. NC ၁၁ P (လူ့စွမ်းအားဖြည့်စွက်ရေး)	
၅. မိန်းမမိန်းမ အဖွဲ့		၅. ကျေးရွာ အုပ်စု အိမ်ထောင်အဖွဲ့ (VTPSC)	
၆. အုပ်ချုပ်ရေးအဖွဲ့			
၇. save the children			
၈. လုံခြုံရေးအဖွဲ့			
၉. ဓ.ဘ.သ အဖွဲ့			
၁၀. ကျေးရွာစီမံခန့်ခွဲမှုအဖွဲ့ (KPSC)			

ဝေခွဲရေးစာရင်း - 51 - 0 - 52 - 0 - 103

မြို့နယ် - ကော့ကရိတ်
ဒုတိယ - ဒုတိယစက်ဝန်း

ကျေးရွာ - ကော့ညိုင်း
ရက်စွဲ - 17.6.2020

အဖွဲ့အစည်းချိတ်ဆက်မှု



$$\text{ပါဝင်ကျေးရွာ} - \text{က} (51) + \text{မ} (52) = (103) \text{ ဦး}$$

၇။ ကျေးရွာဖွံ့ဖြိုးရေးအစီအစဉ်အတွက် အသုံးပြုသော PRA Tool တစ်ခုချင်းစီ၏ ဆွေးနွေးခြင်း နှင့်ဆန်းစစ်ခြင်း။

စဉ်	အသုံးပြုသော PRA Tool	ဆွေးနွေးခြင်းနှင့်ဆန်းစစ်ချက် ရလဒ်များ
၁	လူမှုရေးနှင့်အရင်းအမြစ်ပြမြေပုံ	<ul style="list-style-type: none"> -လယ်၊မွေးမြူရေး၊စိုက်ပျိုးရေး၊ကျွဲပန်း၊လက်သမားစသည်တို့ရွာ၏အရင်းအမြစ်ဖြစ်သည်။ -အရင်းအမြစ်အများဆုံးမှာလယ်ဖြစ်သည်။ -လယ်ယာစက်ကိရိယာပိုများပြီး၊ကျွဲ၊နွားများခိုင်းစေခြင်းမရှိတော့ပါ။ -ယခင်ကထက်စာလျှင်ဖား၊ငါးများနည်းပါးလာသည်။ -တစ်ရွာလုံးကရင်လူမျိုးများဖြစ်ပြီးဗုဒ္ဓဘာသာကိုးကွယ်ကြသည်။ -သီးခြားလူမျိုးစုမရှိပါ။ပြည်ပနိုင်ငံနှင့်အခြားဒေသများသို့သွားရောက်အလုပ်လုပ်ကြသူများရှိသည်။ -နောင်လာမည့်နှစ်တွင်ဖွံ့ဖြိုးတိုးတက်ရန်လိုအပ်ချက်များမှာ လမ်း၊ကျောင်းခြံစည်းရိုး၊ စိုက်ပျိုးရေး၊ကျေးရွာခန်းမ ဆောင်၊ကျေးရွာဆေးပေးခန်း၊မူကြိုကျောင်း၊ကျေးရွာမီး၊အားကစားကွင်းတို့ဖြစ်သည်။
၂	ရာသီခွင်ပြ - ပြကန်ဒီနံ	<ul style="list-style-type: none"> -အဓိကအသက်မွေးဝမ်းကြောင်းလုပ်ငန်းမှာလယ်ဖြစ်သည်။အခြားရာသီများတွင်အင်ဖက်ကောက်ခြင်း၊မွေးမြူရေးလုပ်ငန်းများလုပ်ကိုင်ကြသည်။

		<ul style="list-style-type: none"> -အမျိုးသမီးအိမ်ထောင်ဦးစီး၏ဝင်ငွေသည်အမျိုးသားအိမ်ထောင်ဦးစီး၏ဝင်ငွေထက် ပိုနည်းသည်။ -ပြာသို၊တပို့တွဲလများတွင်စားနပ်ရိက္ခာဖူလုံမှု ရှိသည်။ -သဘာဝဘေးအန္တရာယ်ကြီးကြီးမားမားမရှိပါ။တန်ဆောင်မုန်း၊တပို့တွဲ၊တပေါင်းလများတွင်ပွဲတော်ရက်အများအပြားရှိသည်။ -အမျိုးသမီးများ၏အဓိကအသက်မွေးဝမ်းကြောင်းလုပ်ငန်းနှင့်ပတ်သက်၍ရာသီဥတုအခြေအနေကျန်းမာရေးငွေကြေးတို့ဖြစ်သည်။ -ကောက်စိုက်၊ကောက်ရိတ်နေ့စားခတန်းတူရပါသည်။
၃	<p>ဥစ္စာနေကြွယ်ဝမှုအဆင့်</p>	<ul style="list-style-type: none"> -အဆင်မပြေသောအိမ်ထောင်စုမှာ(၈၃)စုဖြစ်သည်။ -အရင်းအနှီးမရှိခြင်း၊ခိုကိုးရာမဲ့၊ကျန်းမာရေးမကောင်းခြင်း၊သက်ကြီးရွယ်အိုရှိခြင်း၊ပညာတတ်မြောက်မှုနည်းခြင်း၊အလုပ်အကိုင်အခွင့်အလမ်းနည်းခြင်း၊ကလေးများခြင်းကြောင့်ဖြစ်သည်။ -စီမံကိန်းအကြောင်းနဲ့ပတ်သက်ပြီးရွာလူထုကိုပြန်လည်ပြောပြခြင်းဖြင့်ရွာလူထုပြောလာသည့်အခက်ခဲကိုဂရုတစိုက်နားထောင်ပြီးအလေးထားစဉ်းစားပေးခြင်းဖြစ်သည်။ -လမ်း၊ကျောင်းတည်ဆောက်ခြင်းဖြင့်ရွာလူ

		ထုအတွက်အလုပ်အကိုင်အခွင့်အလမ်းရှိလာပြီးစားဝတ်နေရေးအတွက်အဆင်ပြေလာမည်
၄	ပင့်ကူအိမ် (ကျား-မရေးရာ)	<p>ကျေးရွာရှိအမျိုးသမီးနှင့်အမျိုးသားတို့သည် ပူးပေါင်းပါဝင်မှုတို့သည်တန်းတူရှိပါသည်။</p> <p>-အမှတ်တစ်ခုနှင့်တစ်ခုကွာရသည်မှာအခွင့်အရေးမပေး၊နေရာမပေး၊အိမ်မှုကိစ္စအချိန်တာ၊မိရိုးဖလာကြောင့်၊အင်းအားချင်းမမျှတ၊မိသားစုအဆင်မပြေခြင်းကြောင့်ဖြစ်သည်။</p> <p>-အမျိုးသမီးသည်အမျိုးသားနှင့်နှိုင်းယှဉ်လျှင် ကြုံတွေ့နေရသည့်အတားအဆီးများမှာ ကြောက်ရွံ့စိတ်ရှိခြင်း၊အခွင့်အရေးမပေးခြင်း၊နေရာမပေးခြင်း၊အိမ်မှုကိစ္စအချိန်ပိုကုန်ခြင်းတို့ကြောင့်ဖြစ်သည်။</p> <p>-အမျိုးသားများအနေဖြင့်အမျိုးသမီးများစွမ်းဆောင်ရည်ပိုမြင့်တက်လာစေရန်စိုက်ပျိုးရေးမွေးမြူရေးသင်တန်း၊အသက်မွေးဝမ်းကြောင်းသင်တန်း၊ချေးငွေလုပ်ငန်းများလုပ်ဆောင်ပေးခြင်းအားဖြင့်လက်တွဲခေါ်ယူသင့်သည်။</p>
၅	ပိုင်ဆိုင်မှုသုံးသပ်ခြင်း	<p>-အပ်ချုပ်စက်သည်အမျိုးသမီးများအသုံးပြုကြပြီးလယ်ထွန်စက်ကိုအမျိုးသားများကအသုံးပြုကြသည်။</p> <p>-နှစ်ဦးစလုံးအသုံးပြုသောအရင်းအမြစ်များမှာလယ်၊ခြံ၊ကား၊အိမ်မွေးတိရစ္ဆာန်များ(ကျွဲ၊နွား...)၊ဆိုင်ကယ်၊စက်ဘီး၊စာသင်ကျောင်း၊</p>

		<p>ဘုန်းကြီးကျောင်း၊လမ်း၊တံတား၊ဆက်သွယ်ရေးပစ္စည်း၊ရော်ဘာခြံ၊လမ်းဘေးမီးတိုင်တို့ဖြစ်သည်။</p> <p>-အုပ်ချုပ်စက်ကိုအမျိုးသမီးများထိန်းချုပ်ပြီး ကျန်သောအရင်းအမြစ်များကိုနှစ်ဦးစလုံး ထိန်းချုပ်ကြသည်။</p> <p>-အရင်းအမြစ်များကိုအသုံးပြုရန်အတူတကွ ဆုံးဖြတ်ချက်ချကြသည်။</p>
<p>၆</p>	<p>အဖွဲ့အစည်းချိတ်ဆက်မှု</p>	<p>-အမျိုးသမီးပါဝင်သောအဖွဲ့များမှာ-မိန်းပကြီးအဖွဲ့၊အပျိုလူပျိုအဖွဲ့(မ.ဘ.သ)အဖွဲ့၊ကျောင်းကော်မတီအဖွဲ့၊ကျေးရွာစီထောက်အဖွဲ့တို့ဖြစ်သည်။</p> <p>-အုပ်ချုပ်ရေးအဖွဲ့လုံခြုံရေးအဖွဲ့၊ကျောင်းကော်မတီ၊ဂေါပကအဖွဲ့တို့သည်ကျေးရွာရှိလူမှုရေး၊စီးပွားရေး၊ပညာရေးတို့အတွက်အဓိကဦးဆောင်သောအဖွဲ့ဖြစ်သည်။</p> <p>-ကျေးရွာခေါင်းဆောင်သည်ဦးဆောင်ဆုံးဖြတ်ချက်ချခြင်းနှင့်ကျေးရွာအခက်ခဲဖော်ထုတ်ရာတွင်အဓိကဦးဆောင်ပါဝင်သည်။</p> <p>-အစိုးရ(သို့မဟုတ်)NGOအဖွဲ့အစည်းတို့သည်အုပ်ချုပ်ရေးအဖွဲ့နှင့်ချိတ်ဆက်ဆောင်ရွက်ကြပါသည်။</p>

၈။ ကျေးရွာဖွံ့ဖြိုးရေးအစီအစဉ်ဆောင်ရွက်မှု မှတ်တမ်းဓာတ်ပုံ။



၉။ ကျေးရွာစီမံခန့်ခွဲရေးအဖွဲ့၏ အဖွဲ့ဝင်များစာရင်း။

စဉ်	အမည်	ကျား	မ	တာဝန်	မှတ်ချက်
၁	ဦးအကျော့	√		စီထောက်ဥက္ကဋ္ဌ	
၂	ဒေါ်မစိုးစိုး		√	စီထောက်ဥက္ကဋ္ဌ	
၃	ဦးစောလှညွန့်ဦး	√		စေတနာ့ဝန်ထမ်း	
၄	ဒေါ်နန်းကေသီခိုင်		√	စေတနာ့ဝန်ထမ်း	
၅	ဦးစောသန်းမောင်	√		ကျေးရွာစာရင်းကိုင်	
၆	ဦးတစ်ရွှေ	√		ဝယ်ယူရေးခေါင်းဆောင်	
၇	ဦးဖိုးတင်	√		ဝယ်ယူရေးအဖွဲ့ဝင်	
၈	နန်းခင်မြ		√	ဝယ်ယူရေးအဖွဲ့ဝင်	
၉	ဒေါ်သုံးတင်		√	စောင့်ကြည့်ကြီးကြပ်ရေးခေါင်းဆောင်	
၁၀	ဒေါ်မေရိုး		√	စောင့်ကြည့်ကြီးကြပ်ရေးအဖွဲ့ဝင်	
၁၁	ဦးမောင်စိန်	√		စောင့်ကြည့်ကြီးကြပ်ရေးအဖွဲ့ဝင်	
၁၂	ဦးကျော်မြိုင်	√		လည်ပတ်ထိန်းသိမ်းရေးခေါင်းဆောင်	
၁၃	ဒေါ်မမဲ		√	လည်ပတ်ထိန်းသိမ်းရေးအဖွဲ့ဝင်	
၁၄	ဒေါ်ငွေရှာ		√	လည်ပတ်ထိန်းသိမ်းရေးအဖွဲ့ဝင်	

၁	ဦးထွန်းရွှေ	√		ဝေဖန်အကြံပြုကိုယ်စားလှယ်	
၅					
၁	ဒေါ်မြင့်စိန်		√	ဝေဖန်အကြံပြုကိုယ်စားလှယ်	
၆					

၁၀ ကျေးရွာအခြေခံသတင်းအချက်အလက် ပုံစံ ၈-၁ (PC - 1)

II	ကျေးရွာခေါင်းဆောင်အမည် ဦးမန်းတာဖိုး	ကျေးရွာခေါင်းဆောင် ဖုန်းနံပါတ် ၀၉၅၅၇၀၇၇၁၃	လူထုစည်းရုံးရေးမှူးအမည် နော်စနေထွေး
ပြည်နယ် ကရင်	မြို့နယ် ကျောက်ရိတ်	ကျေးရွာအုပ်စု နဘူးတံခွန်တိုင်	ကျေးရွာ ကျေးညိုင်း

က။ လူဦးရေ

လူမျိုးစု	အိမ်ထောင်စု အရေအတွက်	ကိုးကွယ်သည့် ဘာသာ	အိမ်ထောင်စု အရေအတွက်
လူမျိုးစု (၁)...ပိုးကရင်	၁၄၃	ဗုဒ္ဓ	၁၄၃
လူမျိုးစု (၂).....			
လူမျိုးစု (၃).....			
လူမျိုးစု (၄).....			
အခြား			

အကြောင်းအရာ	အရေအတွက်
မသန်စွမ်း	၅

သက်ကြီးရွယ်အို (၆၅နှစ် နှင့်အထက်)	၄၂
စစ်ဘေးရှောင်	

လူဦးရေ	အမျိုးသား အရေအတွက်	အမျိုးသမီး အရေအတွက်	စုစုပေါင်း အရေအတွက်
လူမျိုးစု (၁)...ပိုးကရင်	၄၃၁	၄၀၂	၈၃၃
လူမျိုးစု (၂).....			
လူမျိုးစု (၃).....			
လူမျိုးစု (၄).....			
အခြား			
အိမ်ထောင်ဦးစီး	၁၁၈	၂၅	၁၄၃

ခ။ အခြေခံအဆောက်အအုံ အသုံးဆောင်များ

စာသင်ကျောင်း	အမှန် ခြစ်	ကျန်းမာရေး	အ မှန် ခြစ်	ဘာသာရေးအ ဆောက်အအုံများ	အမှန် ခြစ်
အထက်တန်း		ဆေးရုံ		စေတီ	√
အလယ်တန်း		ကျန်းမာရေးဌာန		ဘုန်းကြီးကျောင်း	√
မူလတန်း	√	ကျန်းမာရေးဌာန ခွဲ		ဟိန္ဒူဘုရားကျောင်း	
မူကြို		ဆေးပေးခန်း		ခရစ်ယာန်ဘုရား ကျောင်း	
အခြား		အခြား		ဗလီ	

မှတ်ချက်	မှတ်ချက်	အခြား	
		မှတ်ချက်	

(ဂ) ကျွမ်းကျင်သူများမှတ်တမ်း (ကျေးရွာတွင်း သို့ အခြားမှလာရောက်)

ပညာရေး			ကျန်းမာရေး			လက်မှုပညာ		
	ရွာတွင်း	ပြင်ပ		ရွာတွင်း	ပြင်ပ		ရွာတွင်း	ပြင်ပ
အထက်တန်းဆရာ/မ			ဆရာဝန်			လက်သမား	√	
အလယ်တန်းဆရာ/မ			ကျန်းမာရေးမှူး			ပန်းရုံ	√	
မူလတန်းဆရာ/မ	√	√	ကျန်းမာရေးဆရာမ			လျှပ်စစ်ကျွမ်းကျင်		
မူကြိုဆရာ/မ			သားဖွားဆရာမ			ရေပိုက်သွယ်		
အခြား			ကျန်းမာရေးလုပ်သား	√		စက်ပြင်	√	

(ဃ) ကျေးရွာသို့ရောက်နိုင်သည့်လမ်းအခြေအနေ / အုပ်စုနှင့်ဆက်သွယ်ထားသော လမ်းအခြေ အနေ

ကျောက်ကြမ်းလမ်း ကတိရာလမ်း **ကွန်ကရစ်လမ်း** ဆိုင်ကယ်လမ်း

ကျောက်ခင်းလမ်း မြေသားလမ်း လူသွားလမ်း အခြား -----

(င) ကျေးရွာဖွံ့ဖြိုးရေးစီမံချက်

၁။ လူထုဗဟိုပြုစီမံကိန်းမစတင်မှီ ကျေးရွာတွင် ဖွံ့ဖြိုးရေး -----

ရှိပါသည်/မရှိပါ/မသိပါ

စီမံချက်ရှိခဲ့ပါသလား?

၂။ ရှိခဲ့လျှင်ထိုစီမံချက်ကိုမည်သည့်ခုနှစ်တွင်စတင်ခဲ့သလဲ?----- (၂၀၁၂ခုနှစ်)/ မသိပါ

၃။ ထိုစီမံချက်ကို မြို့နယ်မှအတည်ပြုခဲ့ပါသလား-----

ပြုခဲ့သည်/မပြုပါ/မသိပါ

(စ) ခရီးအကွာအဝေး

၁။ ကျေးရွာ၏ဗဟိုမှ အုပ်စုရွာသို့ခရီးမည်မျှကွာဝေးသနည်း။----- (၀.၅)မိုင်/မသိပါ

၂။ ကျေးရွာမှ အုပ်စုရွာသို့သွား/လာရာတွင် အချိန်မည်မျှကြာသနည်း။

ခြောက်သွေ့ရာသီကြာချိန် ၅မိနစ်ထော်လာဂျီ၊ ဆိုင်ကယ်၊ ကား၊ ခြေလျင်၊ စက်လှေ၊ အခြား.....

မိုးရာသီကြာချိန် ၅မိနစ်ထော်လာဂျီ၊ ဆိုင်ကယ်၊ ကား၊ ခြေလျင်၊ စက်လှေ၊ အခြား.....

(ဆ) ပတ်ဝန်းကျင်ဆိုင်ရာ သဘာဝဘေးအန္တရာယ်

ဤကျေးရွာတွင် ရေကြီးခြင်းကဲ့သို့ သဘာဝဘေးအန္တရာယ် ကျရောက်ဖူးပါသလား?

.....မရှိပါ/ရှိပါသည်/ ရှိလျှင်ဖော်ပြပါ

(ဇ) ကျေးရွာအတွင်းဖွဲ့စည်းထားသော အဖွဲ့အစည်းများ

လူထုပဟိုပြုစီမံကိန်းမတိုင်မီ ဤကျေးရွာတွင် ကျေးရွာဖွံ့ဖြိုးရေးအတွက်အစိုးရ(သို့)ရွာသားများ ကိုယ်တိုင်(သို့) စီမံကိန်းတစ်ခုခုမှ ဖွဲ့စည်းထားသော အဖွဲ့များရှိပါသလား?

(၁) ----- (၂) -----

(၃) ----- (၄) -----

(၅) အထွေထွေအုပ်ချုပ်ရေးဦးစီးဌာန (GAD) မှ မှတ်တမ်းတင်ထားခြင်း။
.....မရှိပါ။ရှိပါသည်။

၁၂။ ကျေးရွာအခြေခံသတင်းအချက်အလက် ပုံစံ ၈-၃ (PC - 3)

စည်းရုံးရေးမှူးအမည် / ဝန်ထမ်းအမည် - နော်စနေထွေး			
နေ့စွဲ - - ၁၇.၆.၂၀၂၀		စီမံကိန်းစက်ဝန်းအမှန်ဖြစ်ပါ - စက်ဝန်း ၁ (..)။ စက်ဝန်း ၂ (..) စက်ဝန်း ၃ (✓)၊ စက်ဝန်း ၄ (..)	
ပြည်နယ် ကရင်	မြို့နယ် ကျေးကရိတ်	ကျေးရွာအုပ်စု နဘူးတံခွန်တိုင်	ကျေးရွာ ကျေးညိုင်း

(က) အခက်အခဲအတားအဆီးများအား ဆွေးနွေးခြင်း။ ယခုလက်ရှိအခြေအနေတွင် ကျေးရွာရှိ အဓိကအခက်အခဲအတားအဆီး မည်မျှရှိပါသနည်း။

အုပ်စုဖွဲ့ဆွေးနွေးမှုများမှ တင်ပြသော အခက်အခဲအတားအဆီးများ			
ရွာတွင်းရွာချင်းဆက်လမ်းများမကောင်းသောကြောင့်ရွာသူ/ရွာသားများသွားလာရန်အခက်ခဲရှိခြင်း။	ကျား ...	မ....	ကျား+မ ... (✓)

ဆရာ/မများနေရာထိုင်ရန်ဝန်ထမ်းဆောင်မရှိသောကြောင့် နေရာထိုင်ခမ်းအခက်ခဲရှိခြင်း။	ကျား ...	မ....	ကျား+မ ... (✓)
ကျောင်းခြံစည်းရိုးမရှိသောကြောင့်ကျောင်းဝင်းထဲသို့ကျွဲ၊နွား ဆိတ်များဝင်ရောက်ဖျက်စီးခြင်း။	ကျား ...	မ....	ကျား+မ ... (✓)
ကျောင်းသုံးပရိဘောဂလုံလောက်မှုမရှိသောကြောင့် ကျောင်းသူကျောင်းသားများအတွက်စာသင်ရာတွင်အခက်ခဲ ရှိခြင်း။	ကျား ... (✓)	မ....	ကျား+မ ...
ရွာတွင်းခန်းမဆောင်မရှိသောကြောင့်အစည်းအဝေးပြုလုပ် ရာတွင်အခက်ခဲရှိခြင်း။	ကျား ...	မ.... (✓)	ကျား+မ ...
အသီးအနှံများဟင်းသီးဟင်းရွက်များစိုက်ပျိုးရာတွင်အသုံး အဆောင်ပစ္စည်းမပြည့်စုံသဖြင့်တိရစ္ဆာန်များဝင်ရောက်ဖျက် စီးမှုကြောင့်အခက်ခဲကြုံတွေ့ရခြင်း။	ကျား ...	မ.... (✓)	ကျား+မ ...
မွေးမြူရေးတွင်တိရစ္ဆာန်မျိုးကောင်းမျိုးသန့်မရှိခြင်း။	ကျား ...	မ....	ကျား+မ ... (✓)

(ခ) မျှော်မှန်းခြင်း - နောင်လာမည့် ၅ နှစ်တွင် ကျေးရွာဖွံ့ဖြိုးရေးလျာထားချက်များ

အုပ်စုဖွဲ့ဆွေးနွေးမှုများမှ တင်ပြသော အခက်အခဲအတားအဆီးများ

ရွာတွင်းလမ်းရွာချင်းဆက်လမ်းကောင်းမွန်လာလျှင်သွားရေး လာရေးအဆင်ပြေလာမည်။စီးပွားရေးဆက်သွယ်မှုအဆင် ပြေလာမည်။သာရေး၊နာရေးကိစ္စများတွင်အချိန်မီလုပ် ဆောင်နိုင်မည်။	ကျား ...	မ....	ကျား+မ ... (✓)
---	-------------	-------	----------------------

-ဝန်ထမ်းဆောင်ရှိလာလျှင်ဆရာ/မများနေရာထိုင်ခင်းအဆင်ပြေလာမည်။	ကျား ...	မ....	ကျား+မ ... (✓)
ကျောင်းခြံစည်းရိုးကောင်းစွာရှိလာလျှင်တိရစ္ဆာန်များဝင်ရောက်ဖျက်စီးမှုမရှိတော့ပါ။ကျောင်းဝင်းထဲတွင်ရှိသော သစ်ပင်ပန်းပင်များစိမ်းလန်းစိုပြေလာမည်။ကျောင်းလုံခြုံမှုရှိလာမည်။	ကျား ...	မ....	ကျား+မ ... (✓)
ကျောင်းသုံးပရိဘောဂပြည့်စုံမှုရှိလာလျှင်ကျောင်းသူ ကျောင်းသားများစာသင်ကြားရာတွင်အဆင်ပြေပြီးအောင်မြင်မှုပိုရှိလာမည်။	ကျား ... (✓)	မ....	ကျား+မ ...
အစည်းအဝေးခန်းမဆောင်ရှိလာပါကအစည်းအဝေးများပြုလုပ်ရန်နေရာပို၍အဆင်ပြေမှုရှိလာမည်။	ကျား ...	မ.... (✓)	ကျား+မ ...
စိုက်ပျိုးရေးအတွက်လိုအပ်သောပစ္စည်းများပြည့်စုံစွာရှိလာပါကစိုက်ပျိုးရေးတွင်သီးနှံအထွက်တိုးလာမည်။	ကျား ...	မ.... (✓)	ကျား+မ ...
မွေးမြူရေးတွင်မျိုးကောင်းမျိုးသန့်ရရှိလာပါကမွေးမြူရေးအောင်မြင်လာမည်။	ကျား ...	မ....	ကျား+မ ... (✓)

(ဂ) လူထုစီမံကိန်း၏ နောင်လာမည့် ၄ နှစ်တာအတွက် အကျုံးဝင်သော ကျေးရွာဖွံ့ဖြိုးရေး လုပ်ငန်းအစီအစဉ်များ။

ဦးစားပေး အဆင့် သတ်မှတ်ချက်	ကျေးရွာဖွံ့ဖြိုးရေး အတွက် လုပ်ငန်းအစီအစဉ်များ	အဆိုပြုသူ ကျား၊ မ၊ (ကျား+မ)	အခန်း ကဏ္ဍ	ခန့်မှန်း ကုန်ကျ စရိတ် ကျပ်	အကျိုးခံစားခွင့်ရှိသူ ခန့်မှန်းအရေအတွက်		
					ကျား	မ	ပေါင်း

၁	အစည်းအဝေးခန်းမဆောင်ရရှိရေး (ကျောင်းခန်းမ)	မ	ပညာရေး	၁၆၀၀၀၀၀၀	၄၃၁	၄၀၂	၈၃၃
၂	ဆရာ/မများနားနေဆောင်	က+မ	ပညာရေး	၂၁၆၀၀၀၀၀၀	၄၃၁	၄၀၂	၈၃၃
၃	ရွာတွင်းကွန်ကရစ်လမ်း	က+မ	လမ်းပန်းဆက်သွယ်ရေး	၃၁၆၈၀၀၀၀	၄၃၁	၄၀၂	၈၃၃
၄	ကျေးညိုင်း-သကြားရွာ ချင်းဆက်မြေသားလမ်း	က+မ	လမ်းပန်းဆက်သွယ်ရေး	၁၄၈၅၀၀၀၀	၄၃၁	၄၀၂	၈၃၃
၅	ကျောင်းခြံစည်းရိုးရရှိရေး	က+မ	ပညာရေး	၉၀၀၀၀၀၀၀	၄၃၁	၄၀၂	၈၃၃

(ဃ) လူထုစီမံကိန်း၏နောင်လာမည့် ၄ နှစ်အတွက် အကျုံးမဝင်သော ကျေးရွာဖွံ့ဖြိုးရေး လုပ်ငန်းအစီအစဉ်များ။

စဉ်	ကျေးရွာဖွံ့ဖြိုးရေးအတွက် လုပ်ငန်းအစီအစဉ်များ	အဆိုပြုသူ ကျား၊ မ၊ (ကျား+မ)	အခန်း ကဏ္ဍ
၁	ကျောင်းသုံးပရိဘောဂရရှိရေး	က	ပညာရေး
၂	စိုက်ပျိုးရေးအတွက်အသုံးအဆောင် ပစ္စည်းများ	မ	အသက်မွေးဝမ်းကြောင်း
၃	မွေးမြူရေးအတွက်မျိုးကောင်းမျိုးသန့်ရ ရရှိရေး	က+မ	အသက်မွေးဝမ်းကြောင်း

၁၃ ကျေးရွာပထမနှင့် ဒုတိယအကြိမ်အစည်းအဝေးမှတ်တမ်းများ

။

အစည်းအဝေးခေါင်းစဉ် ပ+ဒီဇင်္ဘာလ ၂၀၁၉

နေရာ ကျေးညိုင်း ဘုန်းကြီးကျောင်း။ နေ့ရက် ၂၀.၆.၂၀၁၉

အချိန် ၀၉:၀၀ PM ဇူ ၃:၃၀ PM

ဆွေးနွေးသည့် အကြောင်းအရာ

- ၁။ ကျေးရွာလုပ်ငန်းစဉ် မှ စတင် စီမံကိန်း ဖြစ်ပေါ်ခြင်း။
- ၂။ စီမံကိန်း ဖြစ်ပေါ်စေရန် အတွက် ဖွဲ့စည်းပေးမည့် အဖွဲ့ဝင်များ၊ ဗဟိုဌာန၊ ဖွဲ့စည်းပေးခြင်း။
- ၃။ စီမံကိန်းအတွက် ဖွဲ့စည်းပေးမည့် အဖွဲ့ဝင်များ၊ ဗဟိုဌာန၊ ဖွဲ့စည်းပေးခြင်း။
- ၄။ PRA Tools များ ဖွဲ့စည်းပေးခြင်း။
- ၅။ စီမံကိန်းအတွက် ဖွဲ့စည်းပေးမည့် အဖွဲ့ဝင်များ၊ ဗဟိုဌာန၊ ဖွဲ့စည်းပေးခြင်း။

စဉ်	အစည်းအဝေးဆုံးဖြတ်ချက်များ	ဆောင်ရွက်မည့်သူ
၁။	ဖွဲ့စည်းပေးမည့် အဖွဲ့ဝင်များ၊ ဗဟိုဌာန၊ ဖွဲ့စည်းပေးခြင်း။	ကျေးရွာအဖွဲ့ ကျေးရွာအဖွဲ့
၂။	PRA Tools များ ဖွဲ့စည်းပေးခြင်း။	ကျေးရွာအဖွဲ့ CF / TF
၃။	စီမံကိန်းအတွက် ဖွဲ့စည်းပေးမည့် အဖွဲ့ဝင်များ၊ ဗဟိုဌာန၊ ဖွဲ့စည်းပေးခြင်း။	ကျေးရွာအဖွဲ့

မှတ်တမ်းတင်သူ
အမည်/ရာထူး: _____ CF
လက်မှတ်/ရက်စွဲ: _____ / ၂၀.၆.၂၀၁၉

၁၄။ ကဏ္ဍအလိုက်အနှစ်ချုပ်ဇယား

ကဏ္ဍ	စဉ်	လုပ်ငန်းအမျိုးအစား	အဆိုပြုသူ			ခုနှစ်	ထောက်ပံ့မည့် အဖွဲ့အစည်း (သို့) ဌာန	မှတ်ချက်
			ကျား	မ	ကျား+မ			
အခြေခံအဆောက်အအုံ (လမ်း၊ တံတား၊ ရေရရှိရေး၊ မီးလင်းရေး)	၁	ရွာတွင်းကွန်ကရစ်လမ်းရရှိရေး			(√)	၂၀၁၈/ ၂၀၁၉/ ၂၀၂၀		
	၂	ကျေးညိုင်း-သကြားရွာချင်းဆက်ဂဝံမြေသားလမ်း			(√)	၂၀၁၈/ ၂၀၁၉/ ၂၀၂၀		
	၃	ရွာချင်းဆက်ဂဝံမြေသားလမ်း(ကျေးညိုင်း-ထီကလေး)			(√)	၂၀၁၈/ ၂၀၁၉/ ၂၀၂၀	NCDDP	ပြီး
	၄							
	၅							
လူမှုစီးပွား (ပညာရေး၊ ကျန်းမာရေးနှင့်ဆိုင်သောအဆောက်အအုံနှင့်အခြားလိုအပ်ချက်များ)	၁	ဆရာ/မများနားနေဆောင်ရရှိရေး			(√)	၂၀၁၈/ ၂၀၁၉/ ၂၀၂၀		
	၂	ကျောင်းခြံစည်းရိုးရရှိရေး			(√)	၂၀၁၈/ ၂၀၁၉/ ၂၀၂၀		
	၃	ကျောင်းသုံးပရိဘောဂရရှိရေး	(√)			၂၀၁၈/ ၂၀၁၉/ ၂၀၂၀		
	၄	အစည်းအဝေးခန်းမဆောင် (ကျောင်းခန်းမ)		(√)		၂၀၁၈/ ၂၀၁၉/ ၂၀၂၀		
	၅							
အသက်မွေးဝမ်းကျောင်း (စိုက်ပျိုးရေး)	၁	စိုက်ပျိုးရေးအတွက်အသုံးအဆောင်ပစ္စည်းများ		(√)		၂၀၁၈/ ၂၀၁၉/ ၂၀၂၀		

မွေးမြူရေး နှင့် ဆိုင်သော အဆောက်အဦးနှင့် အခြားလို အပ်ချက်များ	၂	မွေးမြူရေးမျိုးကောင်းမျိုးသန့်ရရှိရေး			(√)	၂၀၁၈/ ၂၀၁၉/ ၂၀၂၀		
	၃							
	၄							
	၅							
သဘာဝဘေးအန္တရာယ် လျော့ပါးရေး	၁							
	၂							
	၃							
	၄							
အခြား	၅							
	၂							
	၃							
	၄							
	၅							

၁၅။ လူထုပတ်ဝန်းကျင်စီမံကိန်း (NCDDP) ဖြင့်ဆောင်ရွက်သော စီမံကိန်းလုပ်ငန်းခွဲများ။

စီမံကိန်းစက်ဝန်း	စီမံကိန်းလုပ်ငန်းခွဲအမည်	အတိုင်းအတာ	ထောက်ပံ့ငွေ (ကျပ်)	ကျေးရွာထည့်ဝင်ငွေ (ကျပ်)	စုစုပေါင်း (ကျပ်)
ပထမနှစ်	ရွာချင်းဆက်မြေသားလမ်းခင်းခြင်းလုပ်ငန်း (ကျေးညိုင်း-ထီကလေး)	5280'×14'×1'	1587110		1587110
ဒုတိယနှစ်	ဒုတိယနှစ်စက်ဝန်းမှာလုပ်ငန်းဆောင်ရွက်ခြင်းမရှိပါ။				
တတိယနှစ်					
စတုတ္ထနှစ်					