

ပြည်ထောင်စုသမ္မတ မြန်မာနိုင်ငံတော်အစိုးရ
စိုက်ပျိုးရေး၊ မွေးမြူရေးနှင့် ဆည်မြောင်းဝန်ကြီးဌာန
ကျေးလက်ဒေသဖွံ့ဖြိုးရေးဦးစီးဌာန



National Community Driven Development Project

လူထုဗဟိုပြုစီမံကိန်း
ကော့ကရိတ်မြို့နယ်၊ ကရင်ပြည်နယ်
ကျေးရွာဖွံ့ဖြိုးရေးအစီအစဉ်



နဘူးတံခွန်တိုင်ကျေးရွာအုပ်စု၊ ကော့ညိုင်းကျေးရွာ
၂၀၁၉-ခုနှစ်

မာတိကာ

အကြောင်းအရာ	စာမျက်နှာ
၁။ ကော့ကရိတ်မြို့နယ် အခြေပြမြေပုံ	၂
၂။ ကျေးရွာအုပ်စု အခြေပြမြေပုံ	၃
၃။ နဘူးတံခွန်တိုင်ကျေးရွာအုပ်စုတွင်ပါဝင်သော ကျေးရွာများစာရင်း	၃
၄။ ကျေးရွာသမိုင်းကြောင်း နှင့် ကျေးရွာအခြေခံ အချက်အလက်များ	
၄.၁။ ကျေးရွာသမိုင်းကြောင်း	၄
၄.၂။ ကျေးရွာရှိ အိမ်ခြေ၊ အိမ်ထောင်စုနှင့် လူဦးရေ	၅
၄.၃။ တိုင်းရင်းသားလူမျိုးစုများ ဦးရေ	၅
၄.၄။ ထိခိုက်လွယ်သောအိမ်ထောင်စုများအရေအတွက်	၅
၄.၅။ ကျေးရွာတွင်းရှိအထောက်ပံ့ရရှိနိုင်သော အဆောက်အအုံများ	၅
၄.၆။ ကျေးရွာသူ/သားများ၏ အဓိက စီးပွားရေးလုပ်ငန်းများ	၅
၄.၇။ ကျေးရွာတွင်းပိုင်ဆိုင်မှု၊ မြေယာဧရိယာနှင့် သဘာဝသယံဇာတများ	၅
၄.၈။ ကျေးရွာတွင်းအခြားသက်ဆိုင်သော သတင်းအချက်အလက်များ.....	၅
၅။ လူထုပူးပေါင်းပါဝင်သော လူမှုဆန်းစစ်ခြင်းနှင့် အကဲဖြတ်ခြင်းလုပ်ငန်းစဉ် အကျဉ်းချုပ်ဇယား	၆
၆။ ကျေးရွာဖွံ့ဖြိုးရေးအစီအစဉ်အတွက်အသုံးပြုသော PRA Tool တစ်ခုချင်းစီ၏ သုံးသပ်ချက်များ	
၆.၁။ ကျေးရွာလူမှုရေးနှင့် အရင်းအမြစ်ပြမြေပုံ (Social and Resource Map)	၇-၈
၆.၂။ ရာသီခွင်ပြ-ပြက္ခဒိန် (Seasonal Calendar)	၉-၁၀
၆.၃။ ဥစ္စာနေကြွယ်ဝမှုအဆင့်သတ်မှတ်ခြင်း (Wealth Ranking)	၁၁-၁၂
၆.၄။ ကျား-မ ပင့်ကူအိမ်သုံးသပ်ခြင်း (Spider Diagram)	၁၃-၁၄
၆.၅။ ပိုင်ဆိုင်မှုသုံးသပ်ခြင်း (Asset Mapping)	၁၅-၁၆
၆.၆။ အဖွဲ့အစည်းချိတ်ဆက်မှုဇယား (Venn diagram)	၁၇-၁၈
၇။ ကော်မတီဝင်များရွေးချယ်ခြင်းနှင့်ကျေးရွာဖွံ့ဖြိုးရေးအစီအစဉ်ဆောင်ရွက်မှု မှတ်တမ်းဓါတ်ပုံ	၁၉
၈။ ကျေးရွာကော်မတီဝင်များစာရင်း	၂၀
၉။ ကျေးရွာအခြေခံအချက်အလက် ပုံစံ ၀ - ၁ (PC - 1)	၂၁-၂၄
၁၀။ စီမံကိန်းစက်ဝန်းအချိန်ဇယား ပုံစံ ၀ - ၂ (PC - 2)	၂၅
၁၁။ ကျေးရွာဖွံ့ဖြိုးရေးဦးစားပေးအစီအစဉ် ပုံစံ ၀ - ၃ (PC - 3)	၂၆ -၂၈
၁၂။ ကျေးရွာပထမ၊ ဒုတိယအကြိမ် အစည်းအဝေးမှတ်တမ်း	၂၉
၁၃။ ကဏ္ဍအလိုက်အနှစ်ချုပ်ဇယား	၃၀

၁။ ကော့ကရိတ်မြို့နယ် အခြေပြမြေပုံ



၂။ နဘူးတံခွန်တိုင်ကျေးရွာအုပ်စုအခြေပြမြေပုံ



၃။ နဘူးတံခွန်တိုင်ကျေးရွာအုပ်စုတွင် ပါဝင်သော ကျေးရွာများစာရင်း

စဉ်	ကျေးရွာအမည်	အိမ်ထောင်စု	ကျား	မ	လူဦးရေပေါင်း
၁။	ထို့ကော်ထိုး	၄၃၆	၁၁၀၈	၁၁၄၂	၂၂၅၀
၂။	နန်းဆန်ရစ်	၁၄၁	၄၁	၄၃၂	၈၄၈
၃။	နဘူးတံခွန်တိုင်	၂၃၄	၆၄၄	၆၂၅	၁၂၆၉
၄။	နဘူးတောင်နား	၉၄	၂၃၂	၂၃၇	၄၆၉
၅။	သဝယ်ဒန်	၁၂၂	၃၃၆	၃၂၈	၆၆၄
၆။	ကော့ညိုင်း	၁၄၃	၄၃၁	၄၀၂	၈၃၃
၇။	နို့ထီးလယ်	၉၅	၂၅၅	၂၅၈	၅၁၃
၈။	နို့ဘောဟဲ	၁၃၁	၃၇၀	၃၄၉	၇၁၉

၄။ ကျေးရွာသမိုင်းကြောင်း နှင့် ကျေးရွာအခြေခံ အချက်အလက်များ

၄.၁။ ကော့ညိုင်းကျေးရွာသမိုင်းကြောင်း

လွန်ခဲ့သောနှစ်ပေါင်း (၁၀၀) ကျော်ခန့်က နဘူးတံခွန်တိုင်၊ ကော့ကလောင်၊ သကြား စသောကျေးရွာအသီးသီးတို့၏ တောင်သူများသည် လယ်ယာလုပ်ကိုင်၍ နယ်နမိတ်ချင်းထိစပ်ရာ အနီးတဝိုက် တွင် ကုန်းငယ်ကလေးတကုန်းတည်ရှိရာ ၎င်းကုန်းငယ်၌ ရေနစ်မြုပ်ခြင်းမရှိဘဲ မိုးတွင်းကာလ တောင်သူများ၏ ကျွဲနွား တိရစ္ဆာန်များ၏ စားကျက်အဖြစ်အသုံးပြုကာ အဆိုပါကုန်းငယ်ကလေးကို အမှီပြုခဲ့ပါသည်။

ထိုကုန်း၏တည်နေရာ အရပ်လေးမျက်နှာတွင် လယ်ယာစပါးများထွန်ယက်စိုက်ပျိုးပြီး မိမိကျေးရွာနှင့် ဝေးလံသောတောင်သူအချို့ ကျွဲနွားများကိုနေချင်းပြန်သယ်ဆောင် မောင်းနှင်ခြင်းမပြုတော့ဘဲ ယင်းကုန်းကလေးအပေါ်၌ပင် ယာယီနွားရုံအဖြစ်တည်ဆောက်၍ ကျွဲနွားတိရစ္ဆာန်များကိုထားခဲ့ပါသည်။

ကုန်းကလေးသည် မိုးတွင်းကာလ၌ ရေကြီးရေလျှံမှုနှင့်ကြုံသော်လည်း နစ်မြုပ်ပြီး ပျောက်ကွယ် သွားတာမျိုးတကြိမ်တခါမျှမရှိဘဲ ဘေးနားပတ်လည်တွင်ဝန်းရံထားသော ထိုရေများ၏မျက်နှာပြင်တွင် လိပ်ကုန်း ပမာ အမြဲတည်ရှိနေသည်ကိုလည်း အဝေးမှကြည့်၍ မြင်တွေ့ရပါသည်။

အဆိုပါကုန်းကလေးသည် မြေရာအနေအထား ဦးညွတ်၍ သစ်ပင်၊ဝါးပင်များ စိမ်းလန်းစိုပြည်လျက်ရှိရာ သောက်သုံးရန်ရေကောင်းရေသန့်လည်း မပူပန်ရ။ ရေတွင်းရေကန်ကို အလွယ်တကူ တူးဖော်နိုင်ပါသည်။ ကုန်းကလေး၏တည်နေရာ အနောက်တောင်ဒေါင့်တနေရာတွင် အင်းကလေးတခုရှိ၍ ချိုင့်ဝှမ်းပမာ တည်ရှိပါသည်။ ထိုအင်း၏ ပတ်ဝန်းကျင်အနီးတဝိုက်တွင် အခြားသောသစ်ပင်များထက် အနမ်းပင် ကပို၍ကြီးထွားမြန်ကာ အနမ်းပန်းပွင့်သောအချိန်နှင့် ကြုံလျှင်ထိုနေရာအနံ့အပြားမှာ မွှေးကြိုင်သင်းပျံ့နေသည်။ ထို့ကြောင့် မနိမ့်မမြင့်သောကုန်းပေါ်တွင် တည်ရှိသောသစ်ပင်၊ဝါးပင်နှင့် အတူ အနမ်းပင်များကလည်း ပေါများဝေဖြာပြီးအနမ်းပန်းရနံ့များ ပျံ့သင်းနေသည့် နေရာကို အစွဲပြု၍ ကော့အနမ်းဟု ခေါ်ဝေါ် သမုတ်ကြပါသည်။

အချို့ကရင်များသည် အနမ်းပင်ကို (အနိုင်း) ဟု ခေါ်၍ အချို့မှာ (အညိုင်း) ဟုခေါ်ဆိုကြသည်။ ကရင်အခေါ်အဝေါ်အရဆိုလျှင် အညိုင်းဟု နာမဝိသေသနတင်ထားသောကြောင့် ကော့ညိုင်းဟုသာ ယနေ့ထိတိုင် ခေါ်ဆိုကြပါတော့သည်။

လယ်ပိုင်ရှင်အချို့ကလည်း ၎င်းကုန်းသည် နွေ မိုး ဆောင်း ဆိုတဲ့ ရာသီသုံးပါးနေထိုင်ရန် သင့်လျော်သောကြောင့် ကြာလာသည်နှင့်အမျှ ယခင် နွားရုံ မှ တဲအိမ်၊ တဲအိမ်မှ နေထိုင်ရန်နေထိုင်ရန် နေအိမ်အဖြစ်ဆောက်လုပ်ကာ ယခုကော့ညိုင်းဟူသောအမည်ဖြင့် အိမ်ခြေ (၁၀၀) ကျော်တိုးပွား လာရပါတော့သည်။

၄.၂။ ကျေးရွာရှိ အိမ်ခြေ၊ အိမ်ထောင်စုနှင့် လူဦးရေ

ကျေးညိုင်းကျေးရွာတွင် အိမ်ထောင်စု (၁၄၃) စု ရှိပါသည်။ ကျေးရွာအတွင်းနေ ထိုင်သောလူဦးရေမှာ အမျိုးသား (၄၃၁)ဦး၊ အမျိုးသမီး (၄၀၂)ဦး၊ စုစုပေါင်း (၈၃၃)ဦးရှိပါသည်။ ယခုအိမ်ထောင်စုနှင့် လူဦးရေစာရင်းမှာ ၂၀၁၉ခုနှစ်၊ မေလတွင် ကောက်ထားသောစာရင်းဖြစ်ပါသည်။

၄.၃။ တိုင်းရင်းသားလူမျိုးစုများ ဦးရေ

ကျေးညိုင်းကျေးရွာတွင်နေထိုင်သော တိုင်းရင်းသားလူမျိုးစုမှာ ပိုးကရင်လူမျိုးဖြစ်ပါသည်။ ပိုးကရင်လူမျိုး အိမ်ထောင်စု (၁၄၃) စုတွင် အမျိုးသား (၄၃၁)ဦးနှင့် အမျိုးသမီး (၄၀၂)ဦး စုစုပေါင်း (၈၃၃)ဦး ရှိပါသည်။

၄.၄။ ထိခိုက်လွယ်သောအိမ်ထောင်စုများအရေအတွက်

ကျေးညိုင်းကျေးရွာကျေးရွာတွင် သက်ကြီးရွယ်အို (၆၅နှစ် နှင့် အထက်) (၄၂) ဦး၊ မသန်စွမ်း (၅) ဦးတို့ရှိ ပါသည်။

၄.၅။ ကျေးရွာတွင်းရှိအထောက်အပံ့ရရှိနိုင်သော အဆောက်အအုံများ

ကျေးညိုင်းကျေးရွာတွင် မူလတန်းကျောင်း (၁)ကျောင်း၊ ဘုန်းကြီးကျောင်း (၁)ကျောင်း၊ စေတီတို့ရှိပါသည်။

၄.၆။ ကျေးရွာသူ/သားများ၏ အဓိက စီးပွားရေးလုပ်ငန်းများ

ရွာသူ/သားများ၏ အဓိကစီးပွားရေးမှာ စိုက်ပျိုးရေးလုပ်ငန်းဖြစ်ပါသည်။ စိုက်ပျိုးရေးတွင် လယ်စိုက်ပျိုး လုပ်ကိုင်သူနှင့် ဥယျာဉ်စိုက်ပျိုးသူများဖြစ်ပါသည်။

၄.၇။ ကျေးရွာတွင်းပိုင်ဆိုင်မှု၊ မြေယာဧရိယာနှင့် သဘာဝသယံဇာတများ

လယ်/ယာမြေ၊ ဥယျာဉ်ခြံ၊ လက်တွန်းထွန်စက်၊ ကား၊ မော်တော်ဆိုင်ကယ်၊ အသေးစားအိမ်ဆိုင်များ၊ ထော်လာဂျီ၊ အပ်ချုပ်စက်၊ စက်တပ်လှေ၊ မြက်ရိတ်စက်၊ ရေတွင်း၊ ခိုင်းနွားတို့ရှိပါသည်။

၄.၈။ ကျေးရွာတွင်းအခြားသက်ဆိုင်သော သတင်းအချက်အလက်များ

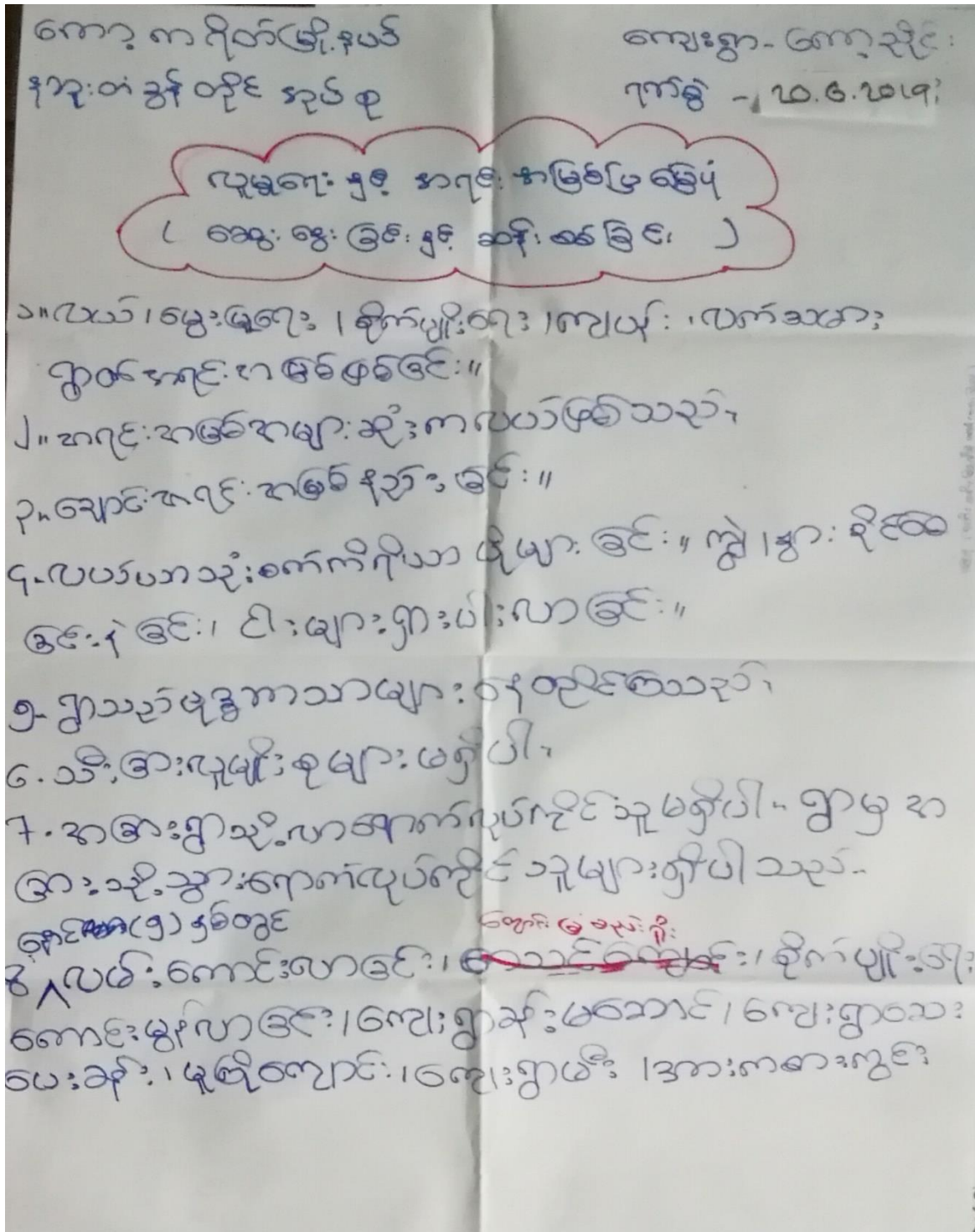
အုပ်ချုပ်ရေးအဖွဲ့၊ ကျောင်းကော်မတီ၊ ဂေါပကအဖွဲ့၊ အိုးသူကြီးအဖွဲ့၊ သာရေး/နာရေးအဖွဲ့၊ အမျိုးသမီးရေးရာအဖွဲ့၊ လူငယ်အဖွဲ့တို့သည်ကျေးရွာတွင်းတည်ရှိသော အဖွဲ့အစည်းများဖြစ်ပါသည်။

ကျေးရွာပြင်ပရှိ အဖွဲ့အစည်းများနှင့် ဌာနများ နှင့်လည်းချိတ်ဆက်မှုရှိပါသည်။ အမျိုးသမီးရေးရာ၊ ရဲစခန်း၊ အုပ်ချုပ်ရေးမှူးရုံး တို့နှင့်ချိတ်ဆက်ပါသည်။

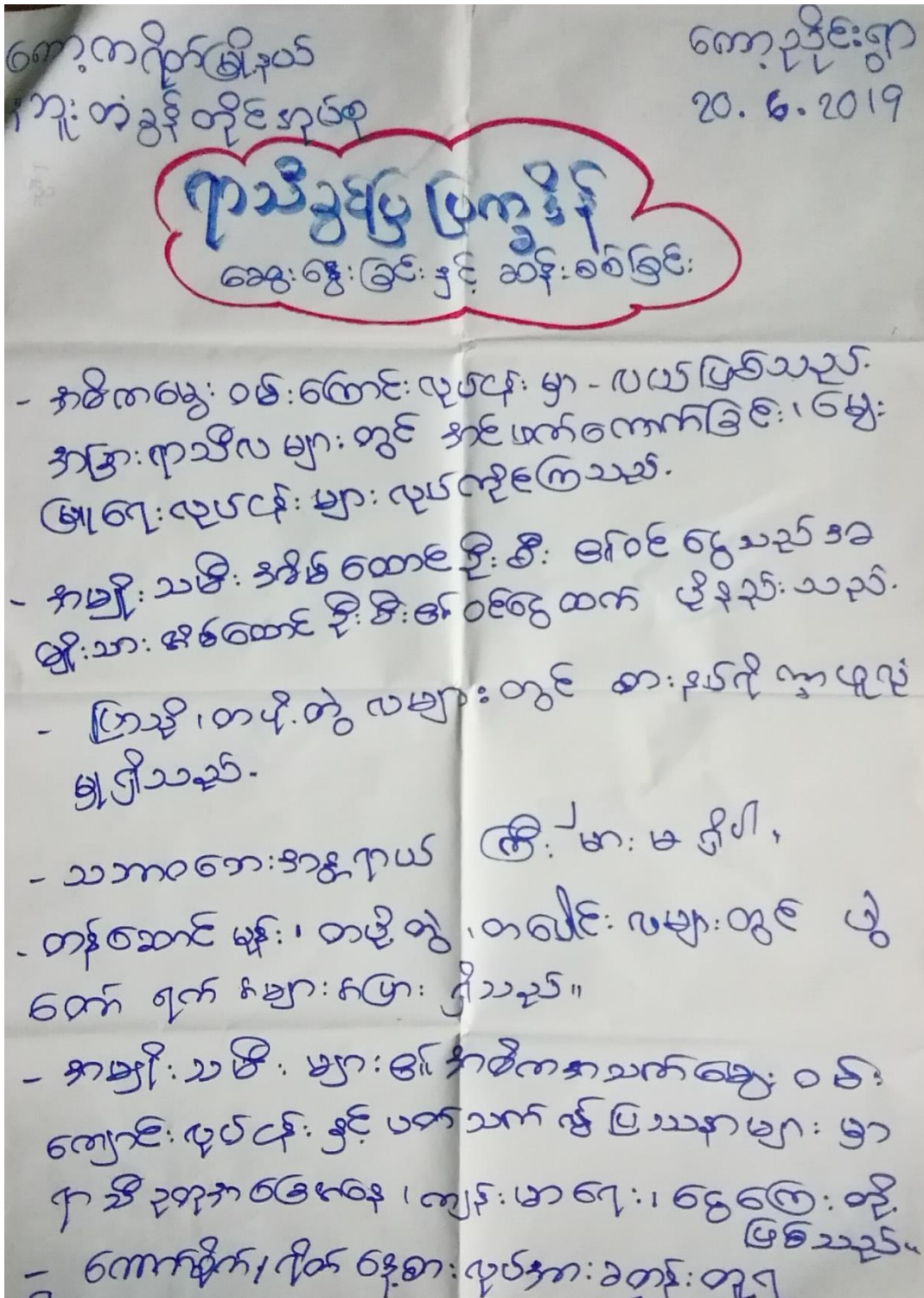
၅။ လူထုပူးပေါင်းပါဝင်သော လူမှုဆန်းစစ်ခြင်းနှင့် အကဲဖြတ်ခြင်းလုပ်ငန်းစဉ် အကျဉ်းချုပ်ဇယား

နေ့စွဲ	အသုံးပြုခဲ့သော PRA Tool များ	အစည်းအဝေးတွင် ပါဝင်ဆွေးနွေးသူများ			အဓိကဆွေးနွေးချက်များ
		ကျား	မ	ပေါင်း	
၂၀.၆.၂၀၁၉	လူမှုရေးနှင့် အရင်းအမြစ်ပြ မြေပုံ (Social & Recourse Map)	၂၀	၅၃	၇၃	စိုက်ပျိုးရေးလုပ်ငန်း၊ နိုင်ငံခြား(ထိုင်း) ရွှေ့ပြောင်း လုပ်ကိုင်သူများခြင်း။
၂၀.၆.၂၀၁၉	ရာသီခွင်ပြ - ပြက္ခဒိန် (Seasonal Calendar)	၂၀	၅၃	၇၃	မွေးမြူရေးလုပ်ငန်း၊ ဝင်ငွေနည်းပါးခြင်း၊ သောက် သုံးရေရှားပါးခြင်း၊ လမ်းပန်းဆက်သွယ်ရေး၊ ကျန်းမာရေး၊ ဖွဲ့တော်ရက်များ။
၂၀.၆.၂၀၁၉	ဥစ္စာနေကြွယ်ဝမှုအဆင့် (Wealth Ranking)	၂၀	၅၃	၇၃	အဆင်မပြေသောအိမ်ထောင်စု (၈၃)စု၊ အလုပ် အကိုင်ရှားပါးခြင်း၊ ကျန်းမာရေး၊ ပညာရေး။
၂၀.၆.၂၀၁၉	ပင့်ကူအိမ်သုံးသပ်ခြင်း (Spider Diagram)	၂၀	၅၃	၇၃	ပညာတတ်မြောက်မှု၊ ဝင်ငွေနည်းပါးခြင်း၊ အလုပ် အကိုင်အခွင့်အလမ်းရှားပါးခြင်း၊ အမျိုးသမီးများ ဝင်ငွေရအလုပ်အကိုင်မရှိခြင်း၊ ကျန်းမာရေး။
၂၀.၆.၂၀၁၉	ပိုင်ဆိုင်မှုသုံးသပ်ခြင်း (Asset Mapping)	၂၀	၅၃	၇၃	အပ်ချုပ်စက် အမျိုးသမီးများ သုံးစွဲမှုများသည်။ လက်တွန်းထွန်စက်၊ ထော်လာဂျီ၊ မြက်ရိတ်စက်၊ စက်တပ်လှေ၊ အမျိုးသားများ သုံးစွဲမှုများသည်။ ဆိုင်ကယ်၊ ကား၊ ရေတွင်း၊ ဘုန်းကြီးကျောင်း၊ လယ်၊ နွား တို့ကို အမျိုးသား၊ အမျိုးသမီးတို့က သုံးစွဲကြသည်။
၂၀.၆.၂၀၁၉	အဖွဲ့အစည်းချိတ်ဆက်မှု (Veen Diagram)	၂၀	၅၃	၇၃	ကျေးရွာတွင်း အုပ်ချုပ်ရေးအဖွဲ့မှ ဩဇာလွှမ်းမိုး၊ ကျေးရွာပြင်ပတွင် အမျိုးသမီးရေးရာ၊ ရဲစခန်း၊ အုပ်ချုပ်ရေးမှူးရုံး တို့လွှမ်းမိုးမှုများသည်။

ကျေးညိုင်းကျေးရွာ လူမှုရေးနှင့်အရင်းအမြစ်ပြု မြေပုံ၏ ဆွေးနွေးခြင်းနှင့် ဆန်းစစ်ခြင်း



ကျေးညိုင်းကျေးရွာ ရာသီခွင်ပြ - ပြက္ခဒိန် ၏ ဆွေးနွေးခြင်းနှင့် ဆန်းစစ်ခြင်း



၆.၃။ ဥစ္စာနေကြွယ်ဝမှုအဆင့်သတ်မှတ်ခြင်း (Wealth Ranking)

ကော့ညိုင်းကျေးရွာ၏ ဥစ္စာနေကြွယ်ဝမှုအဆင့်သတ်မှတ်ခြင်းပြဇယား

ဥစ္စာနေ အဆင့် သတ်မှတ်ချက်		နံပါတ်	ရာခိုင်နှုန်း
ကျေးကုန်ဝယ်ယူမှု၊ နေထိုင်မှု၊ နေရာ၊ နေရာချိတ်ဆက်မှု	ကျေးကုန်-ကော့ညိုင်း၊ နေရာ၊ နေရာချိတ်ဆက်မှု	၂၀	၁၄%
အဆင်ပြေ	ကျေးကုန်၊ နေထိုင်မှု၊ နေရာ၊ နေရာချိတ်ဆက်မှု၊ နေရာ၊ နေရာချိတ်ဆက်မှု	၂၀	၁၄%
အရည်အရက်	ကျေးကုန်၊ နေထိုင်မှု၊ နေရာ၊ နေရာချိတ်ဆက်မှု၊ နေရာ၊ နေရာချိတ်ဆက်မှု	၄၀	၂၈%
မလေ့လာ	ကျေးကုန်၊ နေထိုင်မှု၊ နေရာ၊ နေရာချိတ်ဆက်မှု၊ နေရာ၊ နေရာချိတ်ဆက်မှု	၈၃	၅၈%
		၁၄၃	၁၀၀

ကျေးညိုင်းကျေးရွာ ဥစ္စာရေးကြွယ်ဝမှုအဆင့်သတ်မှတ်ခြင်း၏ ဆွေးနွေးခြင်းနှင့် ဆန်းစစ်ခြင်း

ကျောက်ဂိုဝ်းဖြူနယ်
 နဂူးတံ ခွန်တိုင်အုပ်စု

ကျေးရွာ- ကျောက်ညိုင်း
 ရက်စွဲ - ၂၀. ၆. ၂၀၂၄

ဥစ္စာရေးကြွယ်ဝမှုအဆင့်သတ်မှတ်ချက်
 (ဆွေးနွေးခြင်းနှင့် ဆန်းစစ်ခြင်း)

၁။ မမြေလျှင်တံ့ဒုက္ခိယကာရသယံဇာတဖြစ်သည်။

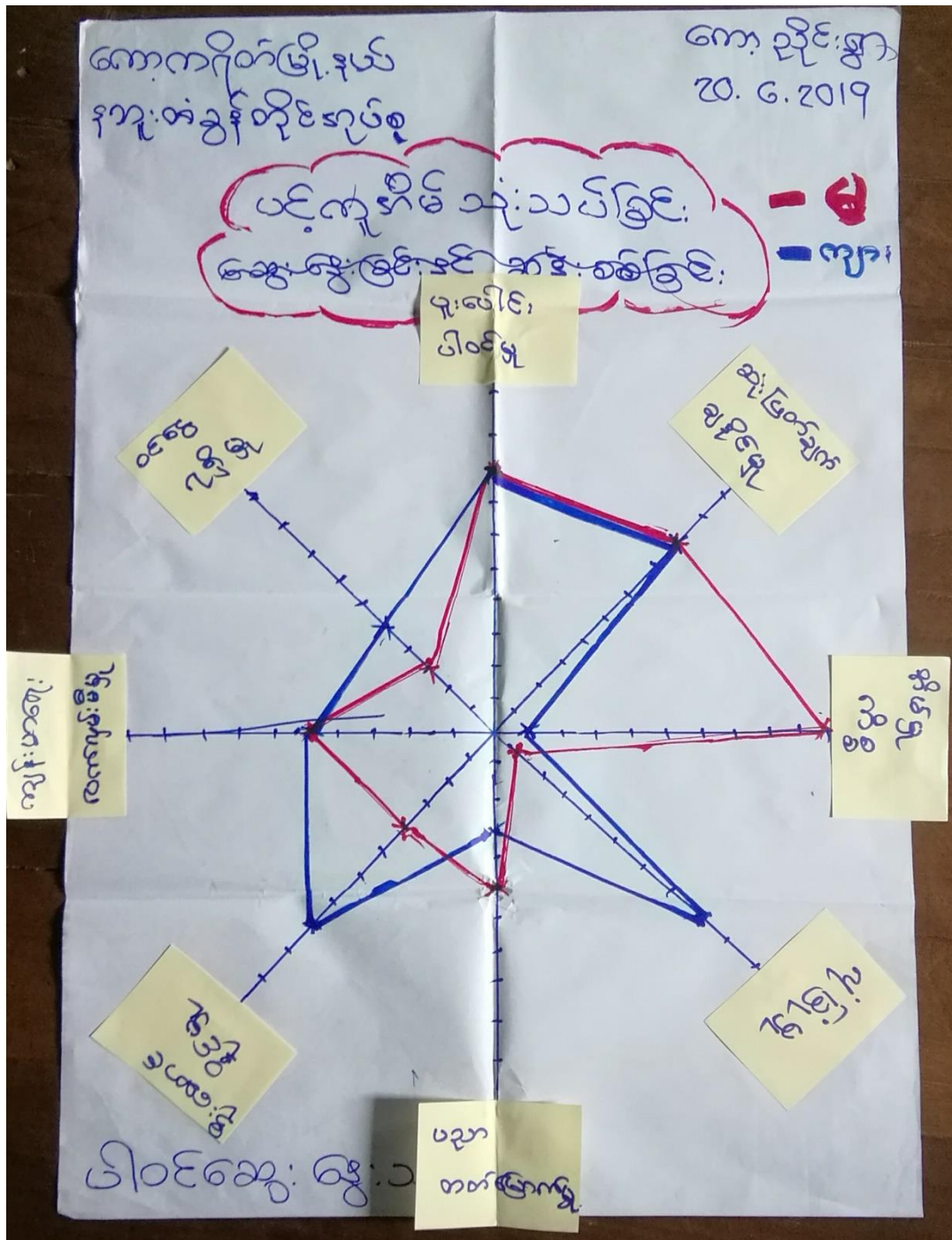
၂။ အရင်းအနှီးမရှိခြင်း၊ ချွန်တိုင်းကမဲ့၊ ကျား၊ ငှက်၊ မြင်း၊ မကောင်းဆီ
 သစ်၊ ခြံ၊ ရွယ်၊ ရှိခြင်း၊ ယုဂတတ်ခြောက်မှု၊ များခြင်း၊
 အလုပ်အကိုင်အခွင့်အလမ်း များခြင်း၊ ကလေးများခြင်း၊

၃။ စိတ်ကင်း၊ အဆင်ပြေ၊ ပတ်သက်ပြီး သူတို့ ကိုယ်
 ပျံ့ပြောပြောပြပြီး သူတို့ တောလှူတို့အား အခဲတို့
 ကိုက်ကုတ်ချက် နား၊ တောင်ပြီး အရေးအားစဉ်းစား
 ပေးခြင်း။

၄။ လမ်း၊ ကျောင်း၊ တည်ဆောက်ခြင်းဖြင့် သူတို့ အ
 တွက်အလုပ်အကိုင်အခွင့်အလမ်းရှိလာပြီး စား
 ထားရေး၊ အတွက်အဆင်ပြေခြင်း။

၆.၄။ ကျား-မ ပင့်ကူအိမ်သုံးသပ်ခြင်း (Spider Diagram)

ကျေးညိုင်းကျေးရွာ၏ ပင့်ကူအိမ်သုံးသပ်ခြင်း ပုံစံ



ကျေးညိုင်းကျေးရွာ ပင့်ကူအိမ်သုံးသပ်ခြင်း၏ ဆွေးနွေးခြင်းနှင့် ဆန်းစစ်ခြင်း

ကျေးကူဂိုဝန်ဖြိုဖျက်
ဒုက္ခရောက်ရှိခဲ့ပြီး နှစ်ပေါင်းများစွာ

ကျေးရွာ - ကျေးညိုင်း
ရက်စွဲ - 20.6.2019

ပင့်ကူအိမ်သုံးသပ်ခြင်း
(ဆွေးနွေးခြင်းနှင့် ဆန်းစစ်ခြင်း)

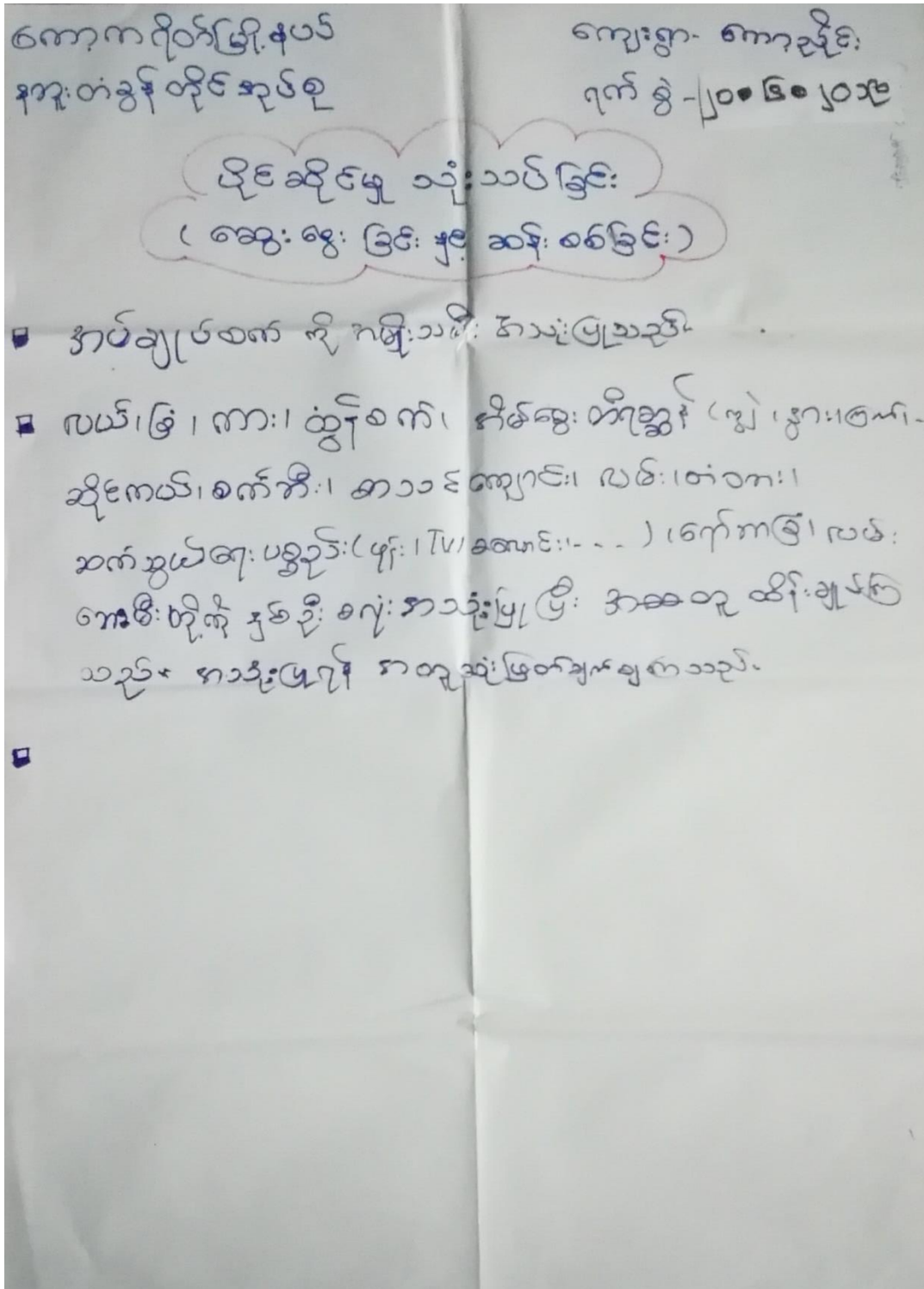
- ၁) ကျေးရွာရှိ အမျိုးသမီးနှင့် အမျိုးသားတို့သည် မှူး
ပေါင်းပါဝင် မှူးတို့သည် တန်းတူရှိပါသည်။
- ၂) အမှတ်တစ်ခုနှင့် တစ်ခုကွာရသည်မှာ အခွင့်အရေး
မပေး၊ ရေရာမပေး၊ အိမ်မှုကိစ္စ အချိန်တာ၊ မိရိုးမ
လာကြောင်း၊ အစအား ချွင်းမပျက်၊ မိသားစုအ
ဆင်မပြေ ဖြစ်ကြောင်း ဖြစ်သည်။
- ၃) အမျိုးသမီးသည် အမျိုးသားနှင့် နှိုင်းယှဉ်ရင် ကြုံတွေ့
ရသည် အတူအဆီများမှာ ကြောက်ရွံ့စိတ်ရှိ
အခွင့် မပေးတာ၊ ရေရာမပေးတာ၊ အိမ်မှုကိစ္စအ
ချိန်မိုကုန်တာကြောင့် ဖြစ်သည်။
- ၄) အမျိုးသားများအနေနှင့် အမျိုးသမီး များစွမ်း၊
ဆောင်ရွက်မှုဖြင့် တက်လာရော ခိုက်ပျိုးရူး၊
မွေးမြူရေး သင်တန်း၊ အသက်မွေးဝမ်းကြောင်း သင်
တန်း၊ ရှေးငွေယူငွေ၊ များလုပ်ဆောင်ပေးခြင်းအား
ဖြင့် လက်တွဲတော်မူမည်။

၆.၅။ ပိုင်ဆိုင်မှုသုံးသပ်ခြင်း (Asset Mapping)

ကျေးညိုင်းကျေးရွာ၏ ပိုင်ဆိုင်မှုသုံးသပ်ခြင်း ပြဇယား

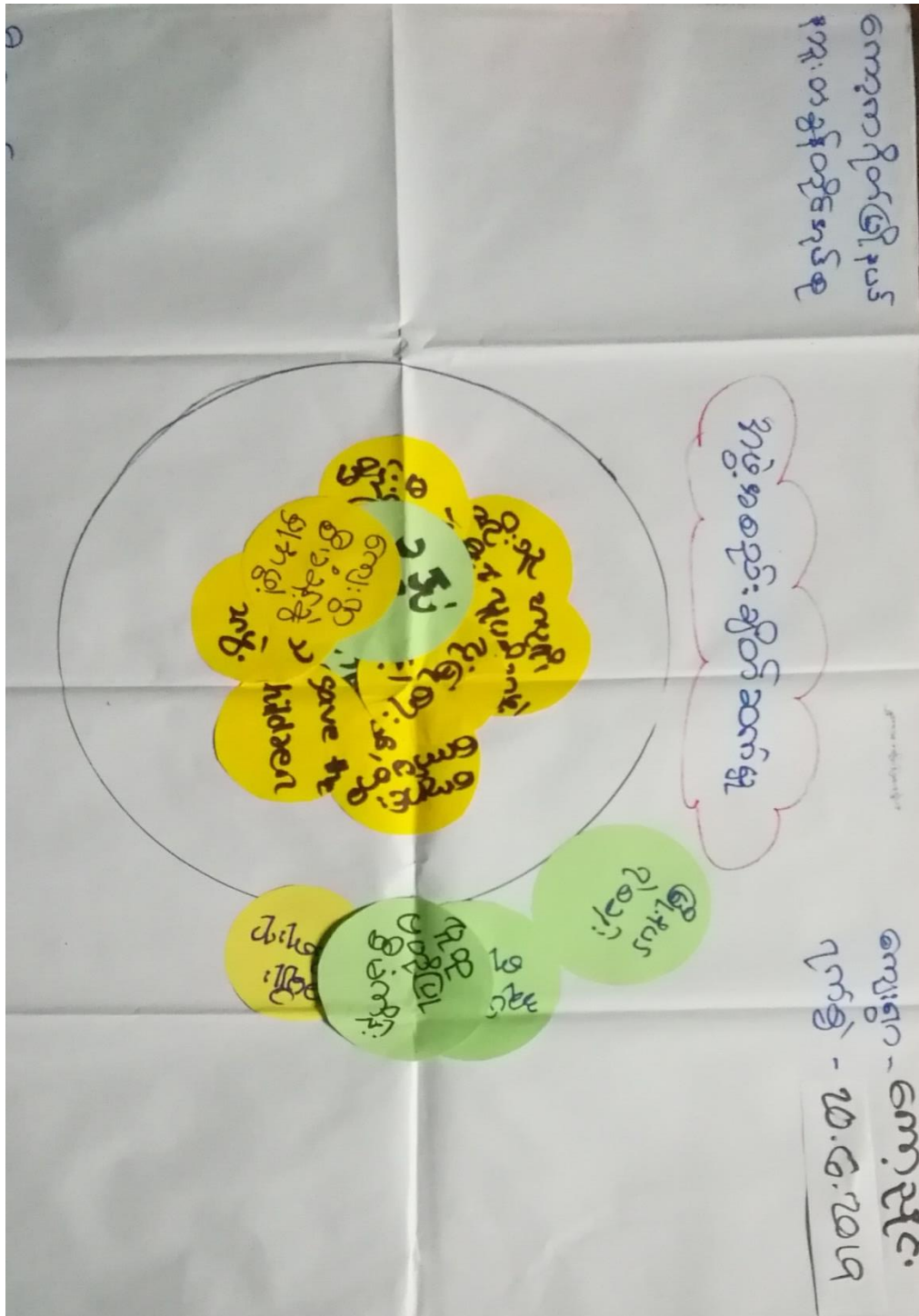
ပိုင်ဆိုင်မှု သုံးသပ်ခြင်း အရင်းအမြစ် သုံးစွဲမှုပြု ဇယား				ပိုင်ဆိုင်မှု သုံးသပ်ခြင်း အရင်းအမြစ် ထိန်းချုပ်မှုပြု ဇယား		
ကျေးကုတ် ဖြန့်နယ် နည်းစံချိန်ထိုင် နည်းစံ		ကျေးရွာ- ကျေးညိုင်း ရက်စွဲ - ၂၀.၆.၂၀၁၇		ကျေးရွာ- ကျေးညိုင်း ရက်စွဲ - ၂၀.၆.၂၀၁၇		
အရင်းအမြစ်များ	ကျား	မ	ကျား + မ	ကျား	မ	ကျား + မ
- လယ်၊ ခြံ			✓	- အိမ်အိမ်စက်		- လယ်၊ ခြံ
- ကား			✓			- ကား
- ထွန်စက်	✓		✓			- ထွန်စက်
- အိမ်ခြေတိုက် (အိမ်ခြေ...)			✓			- မွေးမြူရေးတိုက် (အိမ်ခြေ...)
- ဆိုင်ကယ်၊ စက်ဘီး			✓			- ဆိုင်ကယ်၊ စက်ဘီး
- အသက်ကျောင်း			✓			- အသက်ကျောင်း
- ဘုန်းကြီးကျောင်း			✓			- ဘုန်းကြီးကျောင်း
- လမ်း၊ တံတား			✓			- လမ်း၊ တံတား
- ဆက်သွယ်ရေး ပစ္စည်း			✓			- ဆက်သွယ်ရေး ပစ္စည်း
- ရက်ဘက်ခြံ			✓			- ရက်ဘက်ခြံ
- လမ်းစားမီး			✓			- လမ်းစားမီး
- အိမ်အိမ်စက်			✓			

ကျေးရွာ-ကျေးရွာ ပိုင်ဆိုင်မှုသုံးသပ်ခြင်းပြဇယား၏ ဆွေးနွေးခြင်းနှင့် ဆန်းစစ်ခြင်း

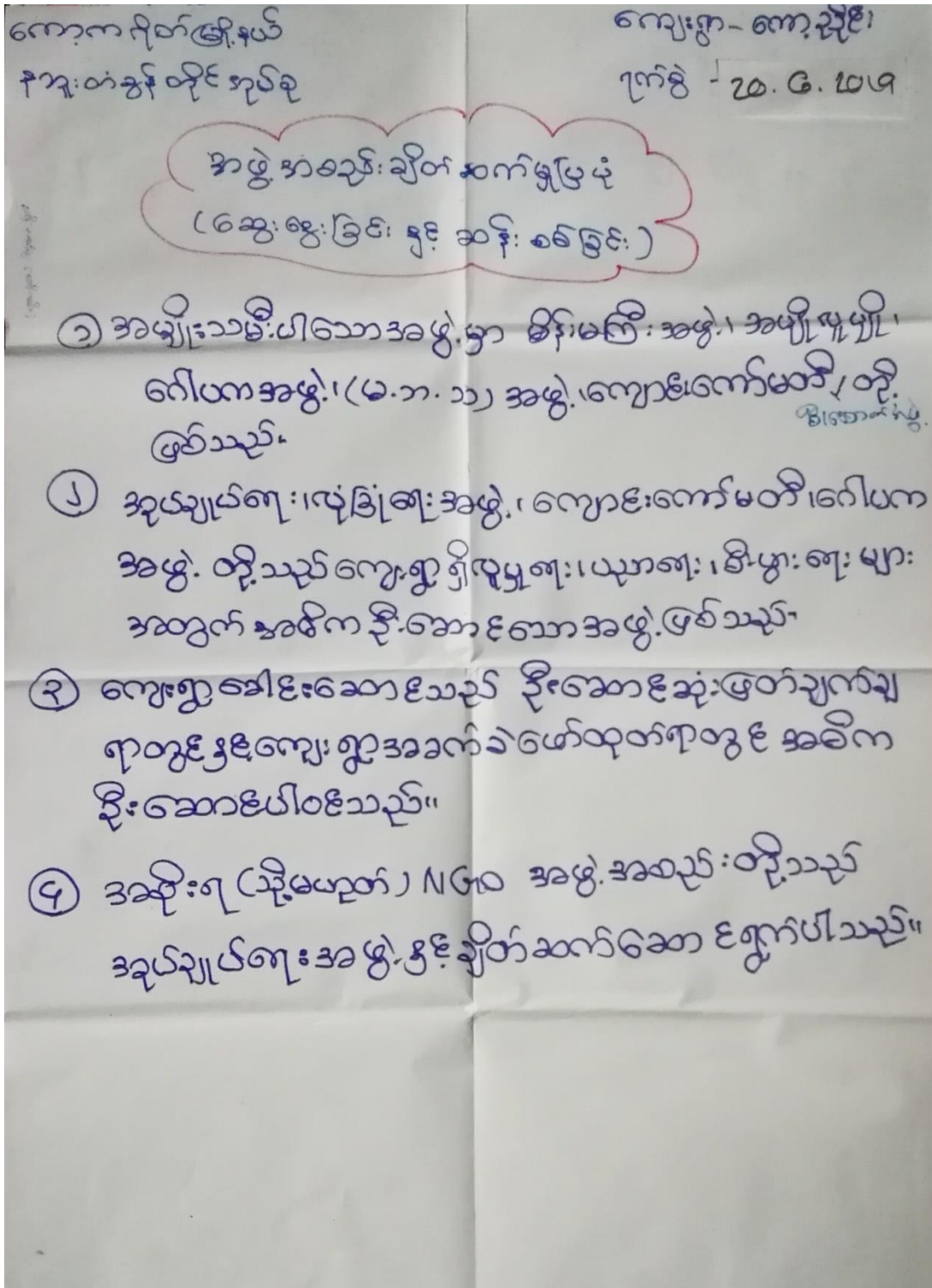


၆.၆။ အဖွဲ့အစည်းချိတ်ဆက်မှုဇယား (Venn diagram)

ကျေးညိုင်းကျေးရွာ၏ အဖွဲ့အစည်းချိတ်ဆက်မှုဇယားပြပုံ



ကျေးဇူးတင်ကျေးရွာ အဖွဲ့အစည်းချိတ်ဆက်မှုယာ၏ ဆွေးနွေးခြင်းနှင့် ဆန်းစစ်ခြင်း



၇။ ကော်မတီဝင်များရွေးချယ်ခြင်းနှင့်ကျေးရွာဖွံ့ဖြိုးရေးအစီအစဉ်ဆောင်ရွက်မှု မှတ်တမ်းဓာတ်ပုံ



၈။ ကျေးရွာကော်မတီဝင်များစာရင်း

စဉ်	အမည်	ကျား	မ	ရာထူး / တာဝန်
ကျေးရွာစီမံကိန်းအထောက်အကူပြု ကော်မတီ				
၁။	ဦးအကျော့	ကျား		ဥက္ကဋ္ဌ
၂။	ဒေါ်မစိုးစိုး		မ	ဥက္ကဋ္ဌ
ဝယ်ယူရေးဆပ်ကော်မတီ				
၁။	ဦးဖိုးတင်	ကျား		ခေါင်းဆောင်
၂။	နန်းခင်မြ		မ	အဖွဲ့ဝင်
၃။	ဦးသစ်ရွှေ	ကျား		အဖွဲ့ဝင်
ကျေးရွာငွေစာရင်းကိုင်				
၁။	စောသန်းမောင်	ကျား		
စောင့်ကြည့်ကြီးကြပ်ရေးဆပ်ကော်မတီ				
၁။	ဦးမောင်စိန်	ကျား		ခေါင်းဆောင်
၂။	ဒေါ်သုံးတင့်		မ	အဖွဲ့ဝင်
၃။	ဒေါ်မေရိုး		မ	အဖွဲ့ဝင်
လုပ်ငန်းလည်ပတ် ပြုပြင်ထိန်းသိမ်းရေး ဆပ်ကော်မတီ				
၁။	ဦးကျော်မြိုင်	ကျား		ခေါင်းဆောင်
၂။	ဒေါ်မမဲ		မ	အဖွဲ့ဝင်
၃။	ဒေါ်ငွေရှာ		မ	အဖွဲ့ဝင်
ဝေဖန်အကြံပြု တိုင်ကြားဖြေရှင်းရေး ကိုယ်စားလှယ်				
၁။	ဦးထွန်းရွှေ	ကျား		
၂။	ဒေါ်မြင့်စိန်		မ	
ကျေးရွာစေတနာ့ဝန်ထမ်းများ				
၁။	ဦးလှညွန့်ဦး	ကျား		
၂။	ဒေါ်ကေသီခိုင်		မ	

၉။ ကျေးရွာအခြေခံအချက်အလက် ပုံစံ ၈ - ၁ (PC - 1)

ပုံစံ - ၈ - ၁ ကျေးရွာအခြေခံအချက်အလက်များ (Form PC 1)

လယ်ဥယျာန်ရွက်၊ ကျေးရွာတစ်ရွာသို့ ပထမဆုံးမိတ်ဆက်ခရီးသွားရောက်သောအခါ လူထုစည်းရုံးရေးမှူးသည် ကျေးရွာခေါင်းဆောင်များအားကျေးရွာအချက်အလက်များကိုပေတ္တာရပ်ခံ၍ တောင်းခံရသည်။ ဤအချက်အလက်များကိုစီမံကိန်းမိတ်ဆက်အစည်းဝေးပတ်ဝန်းကျင်တောင်းခံရမည်။ စီမံကိန်းမိတ်ဆက်အစည်းဝေးတွင် လူထုစည်းရုံးရေးမှူးသည် ဤအချက်အလက်များအား စစ်ဆေးပြီး မှန်ကန်အောင်ပြုလုပ်ရမည်။ ပြီးနောက်တွင် လူထုစည်းရုံးရေးမှူးမှ သတင်းအချက်အလက်ထဲသို့ Tablets မှ တဆင့် ဖြည့်သွင်းရမည်။

ကျေးရွာခေါင်းဆောင် အမည် ဦး မနိဝိတာမိုး -	ကျေးရွာခေါင်းဆောင်၏ ဖုန်းနံပါတ် ၀၉ ၂၅ ၄ ၇၀၇၇၁၃	လူထုစည်းရုံးရေးမှူး၏အမည် အာသာသူးဝင် စော်စိစိအေး
ပြည်နယ်တိုင်းဒေသကြီး ကရင်	မြို့နယ် အော့ကလိပ်	ကျေးရွာအုပ်စု အုတ်ခွေတိုင်
		ကျေးရွာ ကျေးရွာ -

တေး လူဦးရေ

လူမျိုးစု	အိမ်ထောင်စုအရေအတွက်	ကိုးကွယ်သည့်ဘာသာ	အိမ်ထောင်စုအရေအတွက်
လူမျိုးစု (၁) ဒီးအောင်	၁၄၃	ဘာသာ(၁) ဗုဒ္ဓ	၁၄၃
လူမျိုးစု (၂) -----		ဘာသာ(၂) -----	
လူမျိုးစု (၃) -----		ဘာသာ(၃) -----	
လူမျိုးစုရော -----		ဘာသာရော -----	
အခြား			
အရေအတွက်			
မသန်စွမ်းသူများ	၅ ဦး		
သက်ကြီးရွယ်အိုများ (၆၅ နှစ် နှင့် အထက်)	၄၂ ဦး		
စစ်ဘေးဒုက္ခသည်	-		

	အမျိုးသား(အရေအတွက်)	အမျိုးသမီး(အရေအတွက်)	စုစုပေါင်းအရေအတွက်
လူဦးရေ			
လူမျိုးစု (၁) မိုး(ကရင်)	၄၃၀	၄၀၂	၈၃၂
လူမျိုးစု (၂)-----	.		
လူမျိုးစု (၃)-----			
အခြား			
အိမ်ထောင်ဦးစီး	၁၁၈	၂၅	၁၄၃

(ခ) အခြေခံအဆောက်အအုံ အသုံးအဆောင်များ

စာသင်ကျောင်း	အမှတ် ခြံပိ	ကျန်းမာရေး	အမှတ် ခြံပိ	ဘာသာရေးအဆောက် အအုံများ	အမှတ် ခြံပိ
အထက်တန်းကျောင်း	<input type="checkbox"/>	ဆေးရုံ	<input type="checkbox"/>	ဓေတီ	<input checked="" type="checkbox"/>
အလယ်တန်းကျောင်း	<input type="checkbox"/>	ကျန်းမာရေးဌာန	<input type="checkbox"/>	ဘုန်းကြီးကျောင်း	<input checked="" type="checkbox"/>
မူလတန်းကျောင်း	<input checked="" type="checkbox"/>	ကျန်းမာရေးဌာနခွဲ	<input type="checkbox"/>	ဟိန္ဒူဘုရားကျောင်း	<input type="checkbox"/>
မူကြိုကျောင်း	<input type="checkbox"/>	ဆေးပေးခန်း	<input type="checkbox"/>	ခရစ်ယာန်ကျောင်း	<input type="checkbox"/>
အခြား	<input type="checkbox"/>	အခြား	<input type="checkbox"/>	ဗလီ	<input type="checkbox"/>
				အခြား	<input type="checkbox"/>
မှတ်ချက်		မှတ်ချက်		မှတ်ချက်	

(ဂ) ကျွမ်းကျင်သူများမှတ်တမ်း (ကျေးရွာတွင်နေထိုင်သော သို့မဟုတ် တခြားရွာမှလာရောက်သော ကျွမ်းကျင်သူများ)

(၁) စာသင်ကျောင်း			(၂) ကျန်းမာရေး			(၃) လက်မှုပညာရှင်		
	ရွာတွင်နေထိုင်သူ	အခြားရွာမှလာသူ		ရွာတွင်နေထိုင်သူ	အခြားရွာမှလာသူ		ရွာတွင်နေထိုင်သူ	အခြားရွာမှလာသူ
မူလတန်းပြဆရာ/မ	<input checked="" type="checkbox"/>	<input checked="" type="checkbox"/>	ဆရာဝန်	<input type="checkbox"/>	<input type="checkbox"/>	လက်သမား	<input checked="" type="checkbox"/>	<input type="checkbox"/>
အထက်တန်းပြဆရာ/မ	<input type="checkbox"/>	<input type="checkbox"/>	လက်ထောက်ကျန်းမာရေးမှူး	<input type="checkbox"/>	<input type="checkbox"/>	ပန်းရံ	<input checked="" type="checkbox"/>	<input type="checkbox"/>
အလယ်တန်းပြဆရာ/မ	<input type="checkbox"/>	<input type="checkbox"/>	အမျိုးသမီးကျန်းမာရေးဆရာမ	<input type="checkbox"/>	<input type="checkbox"/>	လှုပ်စစ်ကျွမ်းကျင်ပိသမား	<input type="checkbox"/>	<input type="checkbox"/>
မူကြိုဆရာ/မ	<input type="checkbox"/>	<input type="checkbox"/>	သားဖွားဆရာမ	<input type="checkbox"/>	<input type="checkbox"/>	ရေပိုက်သူ	<input type="checkbox"/>	<input type="checkbox"/>
အခြား	<input type="checkbox"/>	<input type="checkbox"/>	ပြည်သူ့ကျန်းမာရေးလုပ်သား	<input type="checkbox"/>	<input type="checkbox"/>	စက်ပြင်ဆရာ	<input checked="" type="checkbox"/>	<input type="checkbox"/>
မှတ်ချက်				မှတ်ချက်				

၂၀၂၀ ခု ဇူလိုင် ၂၂

(ဃ) ကျေးရွာသို့ ရောက်ရှိနိုင်သည့် လမ်းအခြေအနေ / ကျေးရွာတစ်ရွာသည် ၎င်း၏ကျေးရွာအုပ်စုနှင့် ဆက်သွယ်ထားသော လမ်းအခြေအနေ (အောက်ပါတွဲကို ဝိုင်းပါ)

ကျောက်ကြမ်းလမ်း ကတ္တရာလမ်း ကွန်ကရစ်လမ်း မော်တော်ဆိုင်ကယ်လမ်း
 ကျောက်စင်းလမ်း မြေသားလမ်း လူသွားလမ်း အခြား _____

(င) ကျေးရွာဖွံ့ဖြိုးမှုစီမံချက်

(၁) လူထုပတ်ဝန်းကျင်ထိခိုက်မှုမရှိစေရန် ဤကျေးရွာတွင် ကျေးရွာဖွံ့ဖြိုးမှု စီမံချက်ရှိခဲ့ပါသလား? ရှိပါသည် / မရှိပါ / မသိပါ

(၂) ရှိခဲ့ပါလျှင် ဤစီမံချက်ကို မည်သည့် ခုနှစ်တွင် ပြင်ဆင်ခဲ့ပါသနည်း? ၂၀၁၉ ခုနှစ် / မသိပါ

(၃) ဤစီမံချက်ကို ခြုံငုံ အကောင်အထည်ဖော်ခဲ့ပါသလား? ပြုခဲ့ပါသည် / မပြုခဲ့ပါ / မသိပါ

(စ) ခရီးအကွာအဝေး

(၁) ဤကျေးရွာ၏လဟိုမှ ၎င်းကျေးရွာအုပ်စု၏လဟိုအထိခရီးပိုင်မည်မျှကွာဝေးသနည်း? ပိုင်-----/မသိပါ

(၂) ဤကျေးရွာမှ ၎င်းကျေးရွာအုပ်စုလဟိုအထိသွားလာရာတွင်ကြာမြင့်သည့်အချိန်။

ခြောက်သွေ့ရာသီတွင်ကြာချိန် ၅ မိနစ် ----- တော်လာရီ/မော်တော်ဆိုင်ကယ်/ခြေလျင်/လား/မော်တော်ဘုတ်/
အခြား-----

မိုးရာသီတွင်ကြာချိန် ၅ မိနစ် ----- တော်လာရီ/မော်တော်ဆိုင်ကယ်/ခြေလျင်/လား/မော်တော်ဘုတ်/
အခြား-----

(ဆ) ပတ်ဝန်းကျင်ဆိုင်ရာသဘာဝဘေးအန္တရာယ်

ဤကျေးရွာတွင်ရေကြီးခြင်းကဲ့သို့ သဘာဝဘေးအန္တရာယ်ကျရောက်ဖူးခြင်း ရှိပါသလား။

မရှိပါ ရှိပါသည် ရှိလျှင်ဖော်ပြပါ-----

(ဇ) ကျေးရွာတွင် ဖွဲ့စည်းထားသော အဖွဲ့အစည်းများ

လူထုလဟိုပြုစီမံကိန်းမတိုင်မီ ဤကျေးရွာတွင် ကျေးရွာဖွံ့ဖြိုးရေးအတွက် အစိုးရ(သို့) ရွာသားများကိုယ်တိုင်(သို့) စီမံကိန်းတစ်ခုခုမှ ဖွဲ့စည်းထားသည့် အဖွဲ့အစည်းများရှိပါသလား။

(၁) -----

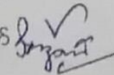
(၂) -----

(ဈ) အထွေထွေအုပ်ချုပ်ရေး ဦးစီးဌာန (GAD) မှ မှတ်တမ်းတင်ထားခြင်း


ဤကျေးရွာသည် အထွေထွေအုပ်ချုပ်ရေး ဦးစီးဌာန (GAD) မှ မှတ်တမ်းတင်ထားမှု ရှိပါသလား။

မရှိပါ ရှိပါသည်

ကျေးရွာခေါင်းဆောင်

အမည် ဦးမင်းကျော်စွာ
လက်မှတ်  ဇူလိုင် ၁၄.၅.၂၀၁၉

လူထုစည်းရုံးရေးမှူး

အမည် နော်ဝဇီဝလွင်
လက်မှတ်  ဇူလိုင် ၁၄.၅.၂၀၁၉

၁၁။ ကျေးရွာဖွံ့ဖြိုးရေးဦးစားပေးအစီအစဉ် ပုံစံ ၈ - ၃ (PC - 3)

ပုံစံ - ၈-၃ ကျေးရွာဖွံ့ဖြိုးရေး ဦးစားပေးအစီအစဉ် (Form PC 3)

လမ်းညွှန်ချက်အဆင့်(၃)ကျေးရွာဖွံ့ဖြိုးရေးအစီအစဉ်အောက်တွင်အခြေအနေအထားရှိသောကျေးရွာစီမံကိန်းအထောက်အကူပြု ကော်မတီသည် လူထုစည်းရုံးရေးမှူးအကူအညီဖြင့် ဤပုံစံကိုပြည့်စုံအောင် ဖြည့်သွင်းရမည်။

လူထုစည်းရုံးရေးမှူး/ဝန်ထမ်း အမည် ခေါ်သာ သျှ၊ ဝေါ်၊ မနုစ ရှိ ရွှေ :

နေ့စွဲ ဇူ. ၆. ၂၀၁၇ .

ဝက်ဝန်းအား အမှတ်ဖြစ်ပါ (V) ဝက်ဝန်း (၁)
 X ဝက်ဝန်း (၂) ဝက်ဝန်း (၃) ဝက်ဝန်း (၄)

ပြည်နယ်/ခရိုင် <u>ကရင်</u>	မြို့နယ် <u>ကော့ကရိတ်</u>	ကျေးရွာအုပ်စု <u>ဒုံရွာ၊ တံ နှိ ဝဉ်</u>	ကျေးရွာ <u>ကျေးရွာ</u>
-------------------------------	------------------------------	--	---------------------------

က။ အခက်အခဲအတားအဆီးများအားဆွေးနွေးခြင်း - ယခုလက်ရှိအခြေအနေအထားရှိသောကျေးရွာဖွံ့ဖြိုးတိုးတက်ရေးအတွက် အခက်အခဲအတားအဆီးများသည် မည်သည့်များဖြစ်ပါသနည်း။ (အမျိုးသား/သမီး အနည်းဆုံးအခက်အခဲ ၅ ခုစီဖော်ပြပါ)

ဆုတ်ခွင့် ဆွေးနွေးမှုများမှ တင်ပြသောအခက်အခဲအတားအဆီးများ

၁။ တွင်း လမ်း/ရွာချင်း ဆက်သွယ်ရေး ဝေးကွာခြင်း၊ ဝေးကွာခြင်း၊ ဝေးကွာခြင်း၊ ဝေးကွာခြင်း၊ ဝေးကွာခြင်း	<input type="checkbox"/> ကျား <input type="checkbox"/> မကျား + မ
၂။ ဆရာ/မ များ များစွာ မရှိခြင်း၊ ဆရာ/မ များ များစွာ မရှိခြင်း၊ ဆရာ/မ များ များစွာ မရှိခြင်း	<input type="checkbox"/> ကျား <input type="checkbox"/> မကျား + မ
၃။ ကျေးရွာအတွင်း ရေပေးစနစ် မရှိခြင်း၊ ကျေးရွာအတွင်း ရေပေးစနစ် မရှိခြင်း၊ ကျေးရွာအတွင်း ရေပေးစနစ် မရှိခြင်း	<input type="checkbox"/> ကျား <input type="checkbox"/> မကျား + မ
၄။ ကျေးရွာအတွင်း မြေယာ များ မရှိခြင်း၊ ကျေးရွာအတွင်း မြေယာ များ မရှိခြင်း၊ ကျေးရွာအတွင်း မြေယာ များ မရှိခြင်း	<input type="checkbox"/> ကျား <input type="checkbox"/> မကျား + မ
၅။ အခက် အခဲများ များစွာ ရှိခြင်း၊ အခက် အခဲများ များစွာ ရှိခြင်း၊ အခက် အခဲများ များစွာ ရှိခြင်း	<input type="checkbox"/> ကျား <input type="checkbox"/> မကျား + မ
၆။ အခက် အခဲများ များစွာ ရှိခြင်း၊ အခက် အခဲများ များစွာ ရှိခြင်း၊ အခက် အခဲများ များစွာ ရှိခြင်း	<input type="checkbox"/> ကျား <input type="checkbox"/> မကျား + မ
၇။ အခက် အခဲများ များစွာ ရှိခြင်း၊ အခက် အခဲများ များစွာ ရှိခြင်း၊ အခက် အခဲများ များစွာ ရှိခြင်း	<input type="checkbox"/> ကျား <input type="checkbox"/> မကျား + မ
၈။ အခက် အခဲများ များစွာ ရှိခြင်း၊ အခက် အခဲများ များစွာ ရှိခြင်း၊ အခက် အခဲများ များစွာ ရှိခြင်း	<input type="checkbox"/> ကျား <input type="checkbox"/> မကျား + မ
	<input type="checkbox"/> ကျား <input type="checkbox"/> မကျား + မ
	<input type="checkbox"/> ကျား <input type="checkbox"/> မကျား + မ
	<input type="checkbox"/> ကျား <input type="checkbox"/> မကျား + မ
	<input type="checkbox"/> ကျား <input type="checkbox"/> မကျား + မ

ပျော်ရွှင်ခြင်း နောင်လာမည့် (၅) နှစ် အတွင်း ကျေးရွာဖွံ့ဖြိုးရေး မျှော်မှန်းလျာထားချက်များအား တင်ပြပါ။

အုပ်စုခွဲဆွေးနွေးမှုများမှ တင်ပြသော အက်အခဲအတားအဆီးများ

အုပ်စုခွဲ	အကျဉ်းချုပ်	အကျိုးအမြတ်
၁	ရွာတွင်း လမ်း၊ ဆေးကုရေး၊ မြေယာပိုင်း၊ ဆွား၊ ရေဒါယို၊ လျှပ် ကူးယာ	<input type="checkbox"/> ကျား <input type="checkbox"/> မ <input type="checkbox"/> ကျား + <input type="checkbox"/> မ
၂	စီးပွားရေး၊ လမ်း၊ အသစ် ဖြစ်လာမည့်-သာရေ၊ စာရေ၊ အတွက်	<input type="checkbox"/> ကျား <input type="checkbox"/> မ <input type="checkbox"/> ကျား + <input type="checkbox"/> မ
၃	ကျောင်း၊ ဖွဲ့စည်းပုံ၊ ရေ၊ အသစ် ဖြစ်လာမည့်-သာရေ၊ စာရေ၊ အတွက်	<input type="checkbox"/> ကျား <input type="checkbox"/> မ <input type="checkbox"/> ကျား + <input type="checkbox"/> မ
၄	ကျောင်း၊ ဖွဲ့စည်းပုံ၊ ရေ၊ အသစ် ဖြစ်လာမည့်-သာရေ၊ စာရေ၊ အတွက်	<input type="checkbox"/> ကျား <input type="checkbox"/> မ <input type="checkbox"/> ကျား + <input type="checkbox"/> မ
၅	ကျောင်း၊ ဖွဲ့စည်းပုံ၊ ရေ၊ အသစ် ဖြစ်လာမည့်-သာရေ၊ စာရေ၊ အတွက်	<input type="checkbox"/> ကျား <input type="checkbox"/> မ <input type="checkbox"/> ကျား + <input type="checkbox"/> မ
၆	ကျောင်း၊ ဖွဲ့စည်းပုံ၊ ရေ၊ အသစ် ဖြစ်လာမည့်-သာရေ၊ စာရေ၊ အတွက်	<input type="checkbox"/> ကျား <input type="checkbox"/> မ <input type="checkbox"/> ကျား + <input type="checkbox"/> မ
၇	ကျောင်း၊ ဖွဲ့စည်းပုံ၊ ရေ၊ အသစ် ဖြစ်လာမည့်-သာရေ၊ စာရေ၊ အတွက်	<input type="checkbox"/> ကျား <input type="checkbox"/> မ <input type="checkbox"/> ကျား + <input type="checkbox"/> မ
၈	ကျောင်း၊ ဖွဲ့စည်းပုံ၊ ရေ၊ အသစ် ဖြစ်လာမည့်-သာရေ၊ စာရေ၊ အတွက်	<input type="checkbox"/> ကျား <input type="checkbox"/> မ <input type="checkbox"/> ကျား + <input type="checkbox"/> မ
		<input type="checkbox"/> ကျား <input type="checkbox"/> မ <input type="checkbox"/> ကျား + <input type="checkbox"/> မ
		<input type="checkbox"/> ကျား <input type="checkbox"/> မ <input type="checkbox"/> ကျား + <input type="checkbox"/> မ
		<input type="checkbox"/> ကျား <input type="checkbox"/> မ <input type="checkbox"/> ကျား + <input type="checkbox"/> မ
		<input type="checkbox"/> ကျား <input type="checkbox"/> မ <input type="checkbox"/> ကျား + <input type="checkbox"/> မ

၈။ လူထုစိတ်ဝင်စားမှု လာမည့် (၄) နှစ်အတွက် အကျိုးစေသော ဦးစားပေး ဖွံ့ဖြိုးတိုးတက်မှု လုပ်ငန်း အစီအစဉ်များအားဖော်ပြပါ။

ဦးစားပေး အဆင့် သတ်မှတ်ချက်	ကျေးရွာအတွက် ဦးစားပေး ဖွံ့ဖြိုးတိုးတက်မှု လုပ်ငန်းစဉ်များ	အဆိုပြုသူ (အမျိုးသားများ/ အမျိုးသမီးများ/ အမျိုးသား + အမျိုးသမီး)	အခန်းကဏ္ဍ	ခန့်မှန်း ကုန်ကျ စရိတ်	အကျိုးစေစားခွင့်ရှိသူခန့်မှန်းခြေအရေအတွက်		
					ကျား	မ	ပေါင်း
၁	ရွာတွင်း ကျွဲကုန်ရောင်း ဆေးကုရေး ဖွဲ့စည်း	၈ + ၆	လမ်းပန်း အရေးအခင်း	31690000	487	402	889
၂	ကျောင်း ဖွဲ့စည်းပုံ၊ ရေ၊ ဆေးကုရေး ဖွဲ့စည်း	၈ + ၆	ပညာရေး	9000000	481	402	883
၃	ကျေးရွာအတွက် မြေယာပိုင်း၊ ဆွား၊ ရေဒါယို၊ လျှပ် ကူးယာ	၆ + ၈	လမ်းပန်း အရေးအခင်း	14850000	481	402	883

၄	ကမ္ဘာ့: အစားအသောက် စားနပ်ရိက္ခာ	၆	၂၇၄၀၀၀၀၀	၄၀၂	၄၀၂	၄၀၂
၅	ဝန်ထမ်း: အစားအသောက် စားနပ်ရိက္ခာ	၇ + ၈	၂၆၀၀၀၀၀	၄၀၂	၄၀၂	၄၀၂
၆	အစားအသောက်: အစားအသောက်	၉	၂၆၀၀၀၀၀			
၇						

ယခု ဝန်ထမ်းများ၏ လစာပေး (၄) နှစ်အတွက် အစားအသောက် စားနပ်ရိက္ခာ ဝင်ရောက်မှု လုပ်ငန်း အစီအစဉ်များအားဖြင့်

အဆင့်	အစားအသောက် စားနပ်ရိက္ခာ ဝင်ရောက်မှု	အစားအသောက် (အစားအသောက်/ အစားအသောက်/ အစားအသောက်)	အစားအသောက်
၁	ကျောင်းသုံးပရိုဂရမ်	၈	ဗဟိုကျေး
၂	ပို့ဆောင်ရေး: ကျေးရွာ အစားအသောက် ပစ္စည်းများ	၉	ပို့ဆောင်ရေး: ကျေးရွာ
၃	ကျေးရွာ: ကျေးရွာ အစားအသောက် များ သုံးစွဲမှု	၇ + ၈	ကျေးရွာ: ကျေးရွာ
၄			
၅			
၆			
၇			

ခေါင်းဆောင်: ကျေးရွာအစားအသောက်အကျဉ်းချုပ်စာတမ်းအတည်ပြုသည်။

အမည် ဒေါ်မာရီခိုင် လက်မှတ် မာရီခိုင် နေ့စွဲ ၂၀.၆.၂၀၁၉

၁၂။ ကျေးရွာပထမ၊ ဒုတိယအကြိမ် အစည်းအဝေးမှတ်တမ်း

အစည်းအဝေးခေါင်းစဉ် ပ+ ခုံကြိမ်စဉ်: ၆၀: "

နေရာ ကျေးရွာဦး: ဘုန်းကြီးကျောင်း" ဝန်.ရက် ၂၀.၆.၂၀၁၇

အချိန် ၀:၂၀:၀၀ မှ ၃:၃၀ မှာ

ဆွေးနွေးသည့် အကြောင်းအရာ

- ၁။ ကျေးရွာပထမအဖွဲ့ဝင်များ မှ ကုမ္ပဏီ ကမ္ဘာ့ဘဏ်: ဖြေ: " "
- ၂။ စီမံကိန်း: မြတ်ဆန် (ခက်) ဖွဲ့စည်းတင်ပြခြင်း: များ ဖွဲ့စည်းပေးခြင်း: "
- ၃။ စေတနာ့ထောက်ပံ့မှု ဖွဲ့စည်းပေးခြင်း များ: နားဖြတ်ရန်: ညွှန်ကြားမှုဌာန: ဖြေ: "
- ၄။ FRA Tools များ: ဖြေရန်: မှတ်တမ်း: မှတ်တမ်းဌာန: ဖြေ: "
- ၅။ စီမံကိန်း: ဖွဲ့စည်းမှု များ: ဖြေရန်: မှတ်တမ်း: မှတ်တမ်းဌာန: ဖြေ: "

စဉ်	အစည်းအဝေးဆုံးဖြတ်ချက်များ	ဆောင်ရွက်မည့်သူ
၁။	ယခင်ဖြစ်ရပ်များကို စုံစမ်းစစ်ဆေးခြင်း: မှတ်တမ်း: နားဖြတ်ရန်: မှတ်တမ်းဌာန: ဖြေ: "	ကျေးရွာပထမ ကျေးရွာပထမ
၂။	FRA Tools များ: ဖြေရန်: မှတ်တမ်း: မှတ်တမ်းဌာန: ဖြေ: "	ကျေးရွာပထမ CF / TF
၃။	စီမံကိန်း: ဖွဲ့စည်းမှု များ: ဖြေရန်: မှတ်တမ်း: မှတ်တမ်းဌာန: ဖြေ: "	ကျေးရွာပထမ
	မှတ်တမ်း: မှတ်တမ်း: "	

မှတ်တမ်းတင်သူ
 အမည်/ ရာထူး: ကျေးရွာပထမ CF
 လက်မှတ်/ရက်စွဲ: [Signature] / ၂၀.၆.၂၀၁၇

၁၃။ ကဏ္ဍအလိုက်အနစ်ချုပ်ပေးရေး

ဒုတိယအကြိမ် အစည်းအဝေး
ကော်မတီ

ကဏ္ဍအလိုက် လုပ်ငန်းချုပ်ပေးရေး

ကဏ္ဍ	စဉ်	လုပ်ငန်းအမျိုးအစား	အဆိုပြုသူ(အပုန်ခြင်ရန်)			ခုနှစ်	ထောက်ပံ့မည့်အဖွဲ့အစည်း (သို့)ဌာန	မှတ်ချက်
			ကျား	မ	ကျား+မ			
အခြေခံအထောက်အပံ့ကဏ္ဍ (လမ်း/တံတား/ရေရရှိရေး/ဇီဝလင် ရေး)	၁	ဤဦးကျွန်းကုန်လမ်း	✓			၂၀၁၈		
	၂	ကညွင်းဆက် ကွေ့ဘေး လမ်း ဂျပေလ် (ကော့ဒိုင်း-စီကေး)		✓		၂၀၁၈	NICDDP	
	၃	ကော့ဒိုင်း-ဒုတိယအကြိမ် ဤဦးဆက်ဆက်		✓		၂၀၁၈		
	၄	ကော့ဒိုင်း-ဒုတိယအကြိမ် ဤဦးဆက်လမ်း		✓		၂၀၁၈		
	၅	အောင်ကျွန်း၊ ကော့ဒိုင်း	✓			၂၀၁၉		
လူမှုဝန်းကျင်ကဏ္ဍ (ပညာရေး/ ကျန်းမာရေး နှင့် ဆိုင်ရာအထောက်အပံ့များနှင့် အခြားလိုအပ်ချက်များ)	၁	ကျွန်း၊ ကော့ဒိုင်း ရေရေး			✓	၂၀၁၈		
	၂	ကျွန်း၊ ကော့ဒိုင်း ရေရေး	✓			၂၀၁၈		
	၃	ဘက်စုံ ဘေးအန္တရာယ် ကုန်ကျေး		✓		၂၀၁၈ *		
	၄	စိန်တယ်၊ ကော့ဒိုင်း (အကျား/မ နှစ်ဦးစလုံး)			✓	၂၀၁၈		
	၅	ကျွန်း၊ သုံးပင် ကော့ဒိုင်း ရေရေး	✓			၂၀၁၈		
သမ္မတမြန်မာနိုင်ငံတော် (စိုက်ပျိုးရေး/ ဖွံ့ဖြိုးရေး နှင့် သား အထောက်အပံ့များ နှင့် အခြား လိုအပ်ချက်များ)	၁	စိုက်ပျိုးရေး အထောက်အပံ့ အဖွဲ့အစည်း		✓		၂၀၁၉		
	၂							
	၃							
	၄							
	၅							
သဘာဝဘေးအန္တရာယ် လျော့ပါးရေး ကဏ္ဍ	၁							
	၂							
	၃							
	၄							
	၅							
အခြားကဏ္ဍ (အခြားအထောက်အပံ့အကူအညီ နှင့် အထောက်အပံ့အကူအညီ ပေးဆောင်ရန်အတွက်အဆိုပြုသူ၏ လုပ်ငန်းစဉ်)	၁							
	၂							
	၃							
	၄							
	၅							