

ပြည်ထောင်စုသမ္မတ မြန်မာနိုင်ငံတော်အစိုးရ
စိုက်ပျိုးရေး၊ မွေးမြူရေးနှင့် ဆည်မြောင်းဝန်ကြီးဌာန
ကျေးလက်ဒေသဖွံ့ဖြိုးရေးဦးစီးဌာန



National Community Driven Development Project

လူထုပဟိုပြုစီမံကိန်း



ကော့မိကျေးရွာ၊ ကော့ဘိန်းကျေးရွာအုပ်စု၊ ကော့ကရိတ်မြို့နယ်၊ ကရင်ပြည်နယ်
ကျေးရွာဖွံ့ဖြိုးရေးအစီအစဉ်
၂၀၁၉ ခုနှစ်

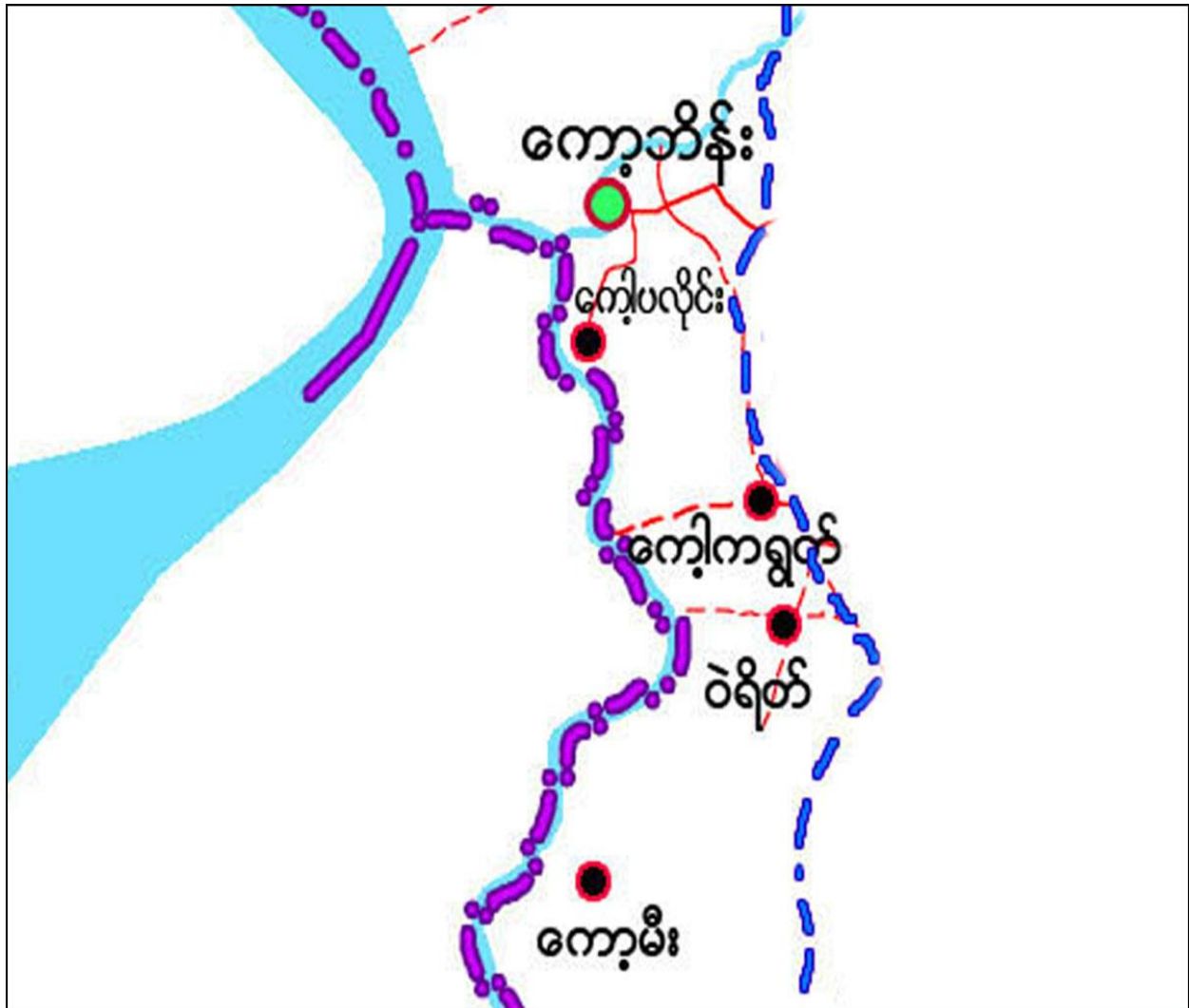
မာတိကာ

အကြောင်းအရာ	စာမျက်နှာ
၁။ ကော့ကရိတ်မြို့နယ် အခြေပြမြေပုံ	၂
၂။ ကျေးရွာအုပ်စု အခြေပြမြေပုံ	၃
၃။ ကော့ဘိန်းကျေးရွာအုပ်စုတွင်ပါဝင်သော ကျေးရွာများစာရင်း	၃
၄။ ကျေးရွာသမိုင်းကြောင်း နှင့် ကျေးရွာအခြေခံ အချက်အလက်များ	
၄.၁။ ကျေးရွာသမိုင်းကြောင်း	၄
၄.၂။ ကျေးရွာရှိ အိမ်ခြေ၊ အိမ်ထောင်စုနှင့် လူဦးရေ	၅
၄.၃။ တိုင်းရင်းသားလူမျိုးစုများ ဦးရေ	၅
၄.၄။ ထိခိုက်လွယ်သောအိမ်ထောင်စုများအရေအတွက်	၅
၄.၅။ ကျေးရွာတွင်းရှိအထောက်ပံ့ရရှိနိုင်သော အဆောက်အအုံများ	၅
၄.၆။ ကျေးရွာသူ/သားများ၏ အဓိက စီးပွားရေးလုပ်ငန်းများ	၅
၄.၇။ ကျေးရွာတွင်းပိုင်ဆိုင်မှု၊ မြေယာဧရိယာနှင့် သဘာဝသယံဇာတများ	၅
၄.၈။ ကျေးရွာတွင်းအခြားသက်ဆိုင်သော သတင်းအချက်အလက်များ.....	၅
၅။ လူထုပူးပေါင်းပါဝင်သော လူမှုဆန်းစစ်ခြင်းနှင့် အကဲဖြတ်ခြင်းလုပ်ငန်းစဉ် အကျဉ်းချုပ်ဇယား	၆
၆။ ကျေးရွာဖွံ့ဖြိုးရေးအစီအစဉ်အတွက်အသုံးပြုသော PRA Tool တစ်ခုချင်းစီ၏ သုံးသပ်ချက်များ	
၆.၁။ ကျေးရွာလူမှုရေးနှင့် အရင်းအမြစ်ပြမြေပုံ (Social and Resource Map)	၇-၈
၆.၂။ ရာသီခွင်ပြ-ပြက္ခဒိန် (Seasonal Calendar)	၉-၁၀
၆.၃။ ဥစ္စာနေကြွယ်ဝမှုအဆင့်သတ်မှတ်ခြင်း (Wealth Ranking)	၁၁-၁၂
၆.၄။ ကျား-မ ပင့်ကူအိမ်သုံးသပ်ခြင်း (Spider Diagram)	၁၃-၁၄
၆.၅။ ပိုင်ဆိုင်မှုသုံးသပ်ခြင်း (Asset Mapping)	၁၅-၁၆
၆.၆။ အဖွဲ့အစည်းချိတ်ဆက်မှုဇယား (Venn diagram)	၁၇-၁၈
၇။ ကော်မတီဝင်များရွေးချယ်ခြင်းနှင့်ကျေးရွာဖွံ့ဖြိုးရေးအစီအစဉ်ဆောင်ရွက်မှု မှတ်တမ်းဓါတ်ပုံ	၁၉
၈။ ကျေးရွာကော်မတီဝင်များစာရင်း	၂၀
၉။ ကျေးရွာအခြေခံအချက်အလက် ပုံစံ ၀ - ၁ (PC - 1)	၂၁-၂၄
၁၀။ စီမံကိန်းစက်ဝန်းအချိန်ဇယား ပုံစံ ၀ - ၂ (PC - 2)	၂၅
၁၁။ ကျေးရွာဖွံ့ဖြိုးရေးဦးစားပေးအစီအစဉ် ပုံစံ ၀ - ၃ (PC - 3)	၂၆-၂၈
၁၂။ ကျေးရွာပထမအကြိမ်၊ ဒုတိယအကြိမ် အစည်းအဝေးမှတ်တမ်း	၂၉
၁၃။ ကဏ္ဍအလိုက်အနှစ်ချုပ်ဇယား	၃၀

၁။ ကော့ကရိတ်မြို့နယ် အခြေပြမြေပုံ



၂။ ကော့ဘိန်းကျေးရွာအုပ်စုအခြေပြမြေပုံ



၃။ ကော့ဘိန်းကျေးရွာအုပ်စုတွင် ပါဝင်သော ကျေးရွာများစာရင်း

စဉ်	ကျေးရွာအမည်	အိမ်ထောင်စု	ကျား	မ	လူဦးရေပေါင်း
၁။	ကော့ဘိန်း	၂၆၀၅	၆၀၀၄	၆၃၃၄	၁၂၃၃၈
၂။	ကော့မီး	၈၅၄	၁၇၄၆	၁၇၃၈	၃၄၈၄
၃။	ကော့ကရွတ်	၂၇၄	၅၂၈	၅၃၆	၁၀၆၄
၄။	ကော့ပလိုင်	၂၉၃	၆၀၃	၁၂၂၀	၁၈၂၃
၅။	ဝဲရိတ်	၁၂၇	၂၇၂	၃၃၂	၆၀၄

၄။ ကျေးရွာသမိုင်းကြောင်း နှင့် ကျေးရွာအခြေခံ အချက်အလက်များ

၄.၁။ ကော့မိကျေးရွာသမိုင်းကြောင်း

သက္ကရာဇ် (၁၂၇၂) ခုနှစ်တွင် အဖိုးနိုင်ပင်နှင့် ဇနီး အဖွားဒေါ်ဆောက်တို့ဦးဆောင်ပြီး နိုင်ဟဝေါ၊ နိုင်ဟဘို့၊ နိုင်ကျ၊ နိုင်ဖို့၊ နိုင်ပေါင်၊ နိုင်ထွတ်၊ နိုင်ပရေ၊ နိုင်ချစ်နှင့် နိုင်ဖွဲ့ တို့လိုက်ပါပြီး ကော့မိရွာကိုတည်ထောင်ခဲ့ပါသည်။ တချို့သည် ကော့မိနန်းဇာတိဖြစ်ပြီး တချို့သည် ကော့ပလောင်းရွာမှ ပြောင်းရွှေ့လာခဲ့ကြသည်။ ရွာတည်စတွင် အိမ်ခြေ (၉) လုံးသာရှိပါသည်။ ကော့မိရွာဟုခေါ်ဆိုခြင်း အကြောင်းရင်းမှာ မွန်ဘာသာမှ (ကအ်မိတ်) ကိုမြန်မာအသံထွက်ဖြင့် တိုက်ရိုက်ခေါ်ဆိုခြင်းဖြစ်သည်။ ကော့မိရွာအမည်ဖြစ်ပေါ်လာခြင်းအကြောင်းရင်းမှာ ထိုနေရာတွင် နွင်းအများအပြားရှိခြင်းကြောင့် နွင်းကိုမွန်ဘာသာဖြင့် (မိတ်) ဟုခေါ်ဆိုပြီး ကုန်းမြင့်မြေဖြစ်သောကြောင့် ကုန်းကို (တကအ်)ဟုခေါ်ဆိုသည်။ ထို့ကြောင့် ကော့မိ (ကအ်မိတ်) ကို နွင်းကုန်းဟု အဓိပ္ပာယ်ရပါသည်။ ကော့မိရွာ အရှေ့ပိုင်းတွင် ကော့ဂူရွာ၏ လယ်ယာခြံမြေ၊ အနောက်ပိုင်းတွင်ကော့မိနန်းရွာမှစီးဆင်းလာသောဖားပြောက်ချောင်း၊ တောင်ဘက်ပိုင်းတွင် ကျောက်ဆောင်နှင့် မြောက်ဘက်ပိုင်းတွင် ကော့မိနန်းသွားရာလမ်းတည်ရှိပါသည်။

၄.၂။ ကျေးရွာရှိ အိမ်ခြေ၊ အိမ်ထောင်စုနှင့် လူဦးရေ

ကော့မိကျေးရွာတွင် အိမ်ထောင်စု (၈၅၄) စု ရှိပါသည်။ ကျေးရွာအတွင်းနေ ထိုင်သောလူဦးရေမှာ အမျိုးသား (၁၇၄၆)ဦး၊ အမျိုးသမီး (၁၇၃၈)ဦး၊ စုစုပေါင်း (၃၄၈၄)ဦးရှိပါသည်။ ယခုအိမ်ထောင်စုနှင့် လူဦးရေစာရင်း မှာ ၂၀၁၉ ခုနှစ်၊ ဇွန်လ တွင် ကောက်ထားသောစာရင်းဖြစ်ပါသည်။

၄.၃။ တိုင်းရင်းသားလူမျိုးစုများ ဦးရေ

ကော့မိကျေးရွာတွင်နေထိုင်သော တိုင်းရင်းသားလူမျိုးစုမှာ မွန်လူမျိုးဖြစ်ပါသည်။ မွန်လူမျိုး အိမ်ထောင်စု (၈၅၄) စုတွင် အမျိုးသား (၁၇၄၆)ဦးနှင့် အမျိုးသမီး (၁၇၃၈)ဦး စုစုပေါင်း (၃၄၈၄)ဦး ရှိပါသည်။

၄.၄။ ထိခိုက်လွယ်သောအိမ်ထောင်စုများအရေအတွက်

ကော့မိကျေးရွာကျေးရွာတွင် သက်ကြီးရွယ်အို (၆၅နှစ် နှင့် အထက်) (၂၅၆) ဦး၊ မသန်စွမ်း (၆) ဦးတို့ရှိ ပါသည်။

၄.၅။ ကျေးရွာတွင်းရှိအထောက်အပံ့ရရှိနိုင်သော အဆောက်အအုံများ

ကော့မိကျေးရွာတွင် မူလတန်းကျောင်း (၁)ကျောင်း၊ အလယ်တန်းကျောင်း (၁) ကျောင်း၊ မူကြိုကျောင်း (၁) ကျောင်း၊ ကျန်းမာရေးဌာနခွဲ၊ ဘုန်းကြီးကျောင်း (၁)ကျောင်း၊ စေတီတို့ရှိပါသည်။

၄.၆။ ကျေးရွာသူ/သားများ၏ အဓိက စီးပွားရေးလုပ်ငန်းများ

ရွာသူ/သားများ၏ အဓိကစီးပွားရေးမှာ စိုက်ပျိုးရေးလုပ်ငန်းဖြစ်ပါသည်။ စိုက်ပျိုးရေးတွင် လယ်စိုက်ပျိုး လုပ်ကိုင်သူနှင့် ဥယျာဉ်စိုက်ပျိုးသူများဖြစ်ပါသည်။

၄.၇။ ကျေးရွာတွင်းပိုင်ဆိုင်မှု၊ မြေယာဧရိယာနှင့် သဘာဝသယံဇာတများ

လယ်/ယာမြေ၊ ဥယျာဉ်ခြံ၊ လက်တွန်းထွန်စက်၊ ကား၊ မော်တော်ဆိုင်ကယ်၊ အသေးစားအိမ်ဆိုင်များ၊ ထော်လာဂျီ၊ အပ်ချုပ်စက်၊ စက်တပ်လှေ၊ မြက်ရိတ်စက်၊ ရေတွင်း၊ ခိုင်းနွားတို့ရှိပါသည်။

၄.၈။ ကျေးရွာတွင်းအခြားသက်ဆိုင်သော သတင်းအချက်အလက်များ

အုပ်ချုပ်ရေးအဖွဲ့၊ ကျောင်းကော်မတီ၊ ဂေါပကအဖွဲ့၊ အိုးသူကြီးအဖွဲ့၊ သာရေး/နာရေးအဖွဲ့၊ အမျိုးသမီးရေးရာအဖွဲ့၊ လူငယ်အဖွဲ့တို့သည်ကျေးရွာတွင်းတည်ရှိသော အဖွဲ့အစည်းများဖြစ်ပါသည်။

ကျေးရွာပြင်ပရှိ အဖွဲ့အစည်းများနှင့် ဌာနများ နှင့်လည်းချိတ်ဆက်မှုရှိပါသည်။ WHO, Phase M, Save the Children, ဝေဠုကျော်ဖောင်အေးရှင်း၊ မြို့နယ်ပညာရေး၊ အုပ်စုအုပ်ချုပ်ရေး၊ ဂကောလျအနာဂတ် (ခေတ္တ-ထိုင်း)၊ DRD တို့နှင့်ချိတ်ဆက်ပါသည်။

၅။ လူထုပူးပေါင်းပါဝင်သော လူမှုဆန်းစစ်ခြင်းနှင့် အကဲဖြတ်ခြင်းလုပ်ငန်းစဉ် အကျဉ်းချုပ်ဇယား

နေ့စွဲ	အသုံးပြုခဲ့သော PRA Tool များ	အစည်းအဝေးတွင် ပါဝင်ဆွေးနွေးသူများ			အဓိကဆွေးနွေးချက်များ
		ကျား	မ	ပေါင်း	
၁၇.၆.၂၀၁၉	လူမှုရေးနှင့် အရင်းအမြစ်ပြ မြေပုံ (Social & Recourse Map)	၁၆၀	၂၇၈	၄၃၈	အဓိကအသက်မွေးဝမ်းကျောင်းလုပ်ငန်းမှာ လယ်၊ ဥယျာဉ်ခြံ၊ ရေလုပ်ငန်းနှင့် ကူးသန်းရောင်းဝယ်ရေးတို့ဖြစ်သည်။ ထိုင်း၊ မလေး၊ စင်ကာပူနှင့် ဂျပန်သို့ သွားရောက်အလုပ်လုပ်သူများလည်း ရှိပါသည်။
၁၇.၆.၂၀၁၉	ရာသီခွင်ပြ - ပြက္ခဒိန် (Seasonal Calendar)	၁၆၀	၂၇၈	၄၃၈	မိုးရာသီတွင် ရေကြီးနစ်မြုပ်မှုအား နှစ်စဉ်ကြုံတွေ့ရပါသည်။ ယခင်က ရေလမ်းခရီးကိုသာဟားထားခဲ့ရသော်လည်း ယခုအခါတွင် ကုန်လမ်းခရီးကို အသုံးပြုသူများသည်။ အနီးဆုံးကုန်သွယ်သော မြို့မှာ မော်လမြိုင်မြို့ဖြစ်သည်။
၁၇.၆.၂၀၁၉	ဥစ္စာနေကြွယ်ဝမှုအဆင့် (Wealth Ranking)	၁၆၀	၂၇၈	၄၃၈	အဆင်မပြေသောအိမ်ထောင်စုများသည် နေ့စားလုပ်ငန်းဖြစ် အသက်မွေးဝမ်းကျောင်းပြုကြပြီး စားဝတ်နေရေးအခက်အခဲကြုံပါက ငွေးချေးယူပြီး ဖြေရှင်းကြသည်။
၁၇.၆.၂၀၁၉	ပင့်ကူအိမ်သုံးသပ်ခြင်း (Spider Diagram)	၁၆၀	၂၇၈	၄၃၈	ဈေးရောင်းခြင်းကို အမျိုးသမီးအများစုက လုပ်ကိုင်ကြပါသည်။ ကျေးရွာဖွံ့ဖြိုးရေးလုပ်ငန်းများတွင် အမျိုးသား/အမျိုးသမီး တန်တူပူးပေါင်းပါဝင်ကြပါသည်။ ရှေးရိုးစွဲ အယူအဆများကြောင့် ဦးစားပေးခံရမှုတွင် အမျိုးသားများကသာသည်။
၁၇.၆.၂၀၁၉	ပိုင်ဆိုင်မှုသုံးသပ်ခြင်း (Asset Mapping)	၁၆၀	၂၇၈	၄၃၈	အပ်ချုပ်စက် အမျိုးသမီးများ သုံးစွဲမှုများသည်။ လက်တွန်းထွန်စက်၊ ထော်လာဂျီ၊ မြက်ရိတ်စက်၊ စက်တပ်လှေ၊ အမျိုးသားများ သုံးစွဲမှုများသည်။ ဆိုင်ကယ်၊ ကား၊ ရေတွင်း၊ ဘုန်းကြီးကျောင်း၊ လယ်၊ နွား တို့ကို အမျိုးသား၊ အမျိုးသမီးတို့က သုံးစွဲကြသည်။
၁၇.၆.၂၀၁၉	အဖွဲ့အစည်းချိတ်ဆက်မှု (Veen Diagram)	၁၆၀	၂၇၈	၄၃၈	ကျေးရွာမီးလင်းရေးနှင့် လူမှုကယ်ဆယ်ရေးအဖွဲ့တွင် အမျိုးသမီးများပါဝင်ခြင်းမရှိပါ။ ကျေးရွာပြင်ပအဖွဲ့အစည်းများဖြစ်သော ဌာနဆိုင်ရာများနှင့် ချိတ်ဆက်မှုအားကောင်းပါသည်။

ကော့မိကျေးရွာ လူမှုရေးနှင့်အရင်းအမြစ်ပြု မြေပုံ၏ ဆွေးနွေးခြင်းနှင့် ဆန်းစစ်ခြင်း

မြို့နယ် - ကော့ကရိတ်

အုပ်စု - ကော့ကိန်

ကျေးရွာ - ကော့မိ

ရက်စွဲ - 17.6.19

လူမှုရေးနှင့်အရင်းအမြစ်ပြုမြေပုံ

ဆွေးနွေးခြင်းနှင့်ဆန်းစစ်ခြင်း

- * လယ်ယာများ၊ မြေပျဉ်များ၊ ရေလျှပ်များကို ဖွဲ့စည်းပြီး အဓိကအားဖြင့် စားနပ်ရိက္ခာဖွဲ့စည်းပေးခြင်း ဖြစ်သည်။
- * စားနပ်ရိက္ခာဖွဲ့စည်းပေးပါသည်။
- * ကျွန်ုပ်တို့၏အခြေခံအဆောက်အအုံများကို ဆန်းစစ်ပြီး ဆွေးနွေးခြင်းနှင့် လယ်ယာ အထွက်နှုန်းကို မြှင့်တင်ပေးခြင်း ဖြစ်သည်။
- * ကျေးရွာတွင် သီးခြားနေထိုင်စေရန်အတွက် ဖြစ်သည်။
- * တစ်ရွာလုံးတွင် နေထိုင်မှုများကို သာအောင်မြင်စေပြီး ကားလမ်းများနှင့် အခြေခံအဆောက်အအုံကို ကိုယ်စားပြုပေးခြင်း ဖြစ်သည်။
- * လူမှုရေးနှင့် အခြေခံအဆောက်အအုံများကို ဖွဲ့စည်းပေးခြင်း ဖြစ်သည်။

၆.၃။ ဥစ္စာခန့်ကြယ်ဝမှုအဆင့်သတ်မှတ်ခြင်း (Wealth Ranking)

ကော့မိကျေးရွာ၏ ဥစ္စာခန့်ကြယ်ဝမှုအဆင့်သတ်မှတ်ခြင်းပြဇယား

မြို့နယ်-ကျေးရွာအုပ်စု
ကုန်းစို - ကော့မိကျေးရွာ

ဥစ္စာခန့်ကြယ်ဝမှုအဆင့်သတ်မှတ်ခြင်းပြဇယား

ကျေးရွာ-ကျေးရွာအုပ်စု
ကုန်းစို - 17.6.19

အဆင့်သတ်မှတ်ချက်	အကြောင်းကရာ	အိမ်ထောင်စု	ရာခိုင်နှုန်း
ချမ်းသာစွာအသက်မွေးဝမ်းကျောင်း	တိုက်အိမ်၊ ခြံ (၁၅၅၀)၊ လယ် (၂၀၀၀)၊ ကား၊ ဆိုင်ကယ်၊ ဈေးဆိုင်၊ ရေလှေစီးနင်း	၁၇၄	၂၀.၄%
အလယ်အလတ်	တိုက်အိမ်၊ ပျဉ်ထောင်အိမ်၊ ခြံ (၁၀၀၀)၊ လယ် (၁၀၀၀)၊ ကား၊ ဆိုင်ကယ်၊ ကုန်စုံဆိုင်၊ နိုင်ငံခြားသွား	၃၇၁	၄၃.၄%
မလေးစွာအသက်မွေးဝမ်းကျောင်း	ပျဉ်ထောင်အိမ်၊ ဆိုင်ကယ်၊ ဝန်အိမ်၊ ကျား၊ နိုင်ငံခြားသွား	၃၀၉	၃၆.၁%
အနည်းဆုံး	စုစုပေါင်း	၈၅၄	၁၀၀%

မြို့ဆောင်ရေးဦးစီးဌာန - မင်းကင်းမြို့နယ်
 ပါဝင်ရေးဦးစီးဌာန - က(၁၆၀) + မ(၂၇၈) = ၄၃၈

ကျေးဇူးရှာ ဥစ္စာနေကြွယ်ဝမှုအဆင့်သတ်မှတ်ခြင်း၏ ဆွေးနွေးခြင်းနှင့် ဆန်းစစ်ခြင်း

မြို့နယ် - ကော့ကရိတ်
အုပ်စု - ကော့ကိန်

ကျေးရွာ - ကော့မိ
ရက်စွဲ - 17.6.19

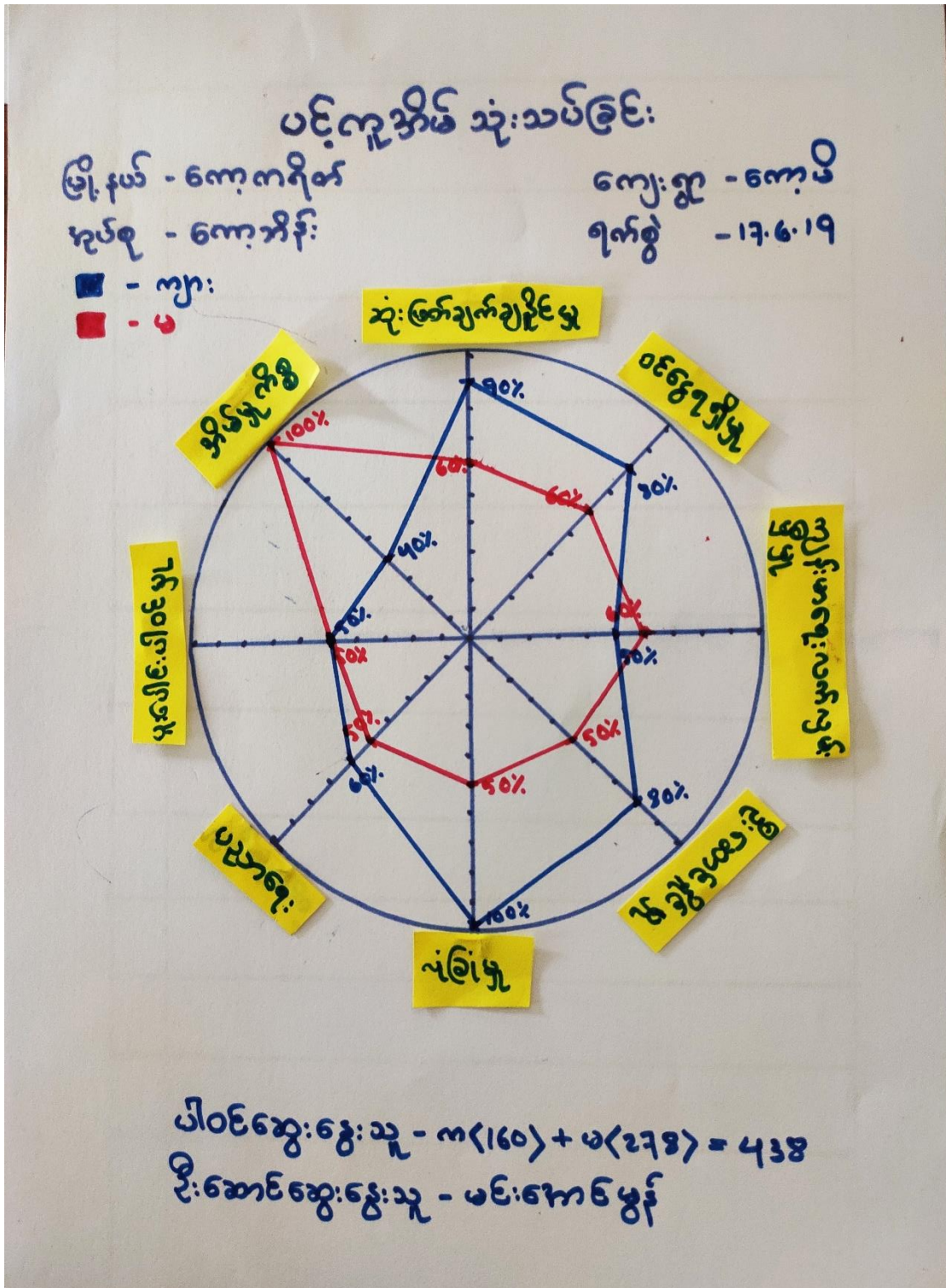
ဥစ္စာနေကြွယ်ဝမှုပြဇယား

ဆွေးနွေးခြင်းနှင့်ဆန်းစစ်ခြင်း

- * ကျေးရွာတွင် ဖလေသည် သော့ဟိန်ထောင်စု (၃၀၉)ခု ဖြစ်ပြီး ၎င်းပမာဏသည် နိမ့်ထောင်စုစုပေါင်း၏ (၃၆.၁)ရာခိုင်နှုန်း ဖြစ်သည်။
- * အဆင့်ဖလေခြင်း ဟု ဝင်ငွေ ပုံနှိပ်ခြင်းဖြင့် ၊ အလုပ်အကိုင် အခွင့်အလမ်း ရှားပါးခြင်း၊ နေ့စား ခွင့် လျာထား အလုပ်အကိုင် လုပ်ငန်းရှာဖွေရခက်ခဲခြင်း ဖြစ်သည်။
- * အစီအစဉ်ရေးဆွဲရာတွင် ဆင်းရဲနွမ်းပါးသူများ၏ အားလပ်ချိန်တွင် အစီအစဉ်ရေးဆွဲ ဖြီး သူတို့တင်ပြသော ပိုမိုအကျိုးရှိမှုကို အလေးထား စဉ်းစားလေ့ရှိခြင်း။
- * ကျေးရွာတွင်လည်း အဆင့်မြင့်တင်ခြင်း လုပ်ငန်းသည် လျာထားရရှိပြီး ဝင်ငွေလည်း ရရှိလာမည်ဖြစ်သည်။
- * သောက်ရေအတွက် ရေသန့်စက် ၊ အစိစိတွင်း ရေတူးလေး ဖြင့် မြင့် ရေအတွက် အသုံးစရိတ် ကို ရွေးကာ ခိုင်ပါသည်။

၆.၄။ ကျား-မ ပင့်ကူအိမ်သုံးသပ်ခြင်း (Spider Diagram)

ကျေးရွာ၏ ပင့်ကူအိမ်သုံးသပ်ခြင်း ပုံစံ



ကျေးမိကျေးရွာ ပင့်ကူအိမ်သုံးသပ်ခြင်း၏ ဆွေးနွေးခြင်းနှင့် ဆန်းစစ်ခြင်း

မြို့နယ် - ကော့ကရိတ်

အုပ်စု - ကော့ကရိတ်

ကျေးရွာ - ကော့မိ

ရက်စွဲ - 17.6.19

ပင့်ကူအိမ် သုံးသပ်ခြင်း

ဆွေးနွေးခြင်းနှင့်ဆန်းစစ်ခြင်း

- * အမျိုးသမီး၏ များပြားခြင်း၊ ဆေးဝါးများ၊ ဝေငွေရရှိမှု၊ ငွေအောင်နိုင်မှု၊ များပြားခြင်း နှင့် ပညာတတ်မြောက်မှုတွင် အမျိုးသားများထက် ကျား နည်းသည်။
- * အမျိုးသမီးများသည် အိမ်မှုကိစ္စတွင် အချိန်ဖြည့် များပြားစွာ ဝေငွေရရှိမှု၊ ကျွမ်းကျင်မှု၊ နည်းပညာများသည်။
- * စုပေါင်းရွေးချယ်မှုတွင် အမျိုးသမီး၏ ပူးပေါင်းပါဝင်မှုသည် အမျိုးသားနှင့် နှိုင်းယှဉ် ဖြစ်သည်။
- * အမျိုးသမီးစွမ်းဆောင်ရည်ဖြင့် သင်တန်း၊ အိမ်တွင်းလက်မှုပညာသင်တန်းများဖြင့် ပညာရေး၊ ဖွံ့ဖြိုးရေး၊ အမျိုးသမီးများအတွက် စွမ်းဆောင်ရည် ပိုမိုကောင်းလာသည်ဖြစ်သည်။

၆.၅။ ပိုင်ဆိုင်မှုသုံးသပ်ခြင်း (Asset Mapping)

ကျေးရွာ၏ ပိုင်ဆိုင်မှုသုံးသပ်ခြင်း ပြဇယား

ဖျံနယ်-ကျောက်ရိတ် အရင်းအမြစ်ထိန်းချုပ်မှု ကျေးရွာ-ကျေးမိ
 ကုန်စု-ကျေးအိမ် ပြဇယား: ၇က်စွဲ - ၁၇.၆.၁၉

အကြောင်းရာ	ကျား	မ	က+မ
စာသင်ကျောင်း			✓
ကား	✓		
ဆိုင်ကယ်			✓
စက်ဘီး			✓
ကားတွဲ			✓
စက်လှေ	✓		
ထော်လာဂျီ	✓		
လက်ဝတ်ရတနာ		✓	
အိမ်မွေးတိရစ္ဆာန်			✓
အိမ်ချုပ်စက်			✓
ဆန်စက်	✓		

ဦးဆောင်ဆွေးနွေးသူ - မင်းကျော်ဗွန်
 ပါဝင်ဆွေးနွေးသူ - က(၁၆၀) + မ(၂၇၈) = ၄၃၈

ကျေးရွာ ရွာပိုင်ဆိုင်မှုသုံးသပ်ခြင်းပြဿနာ၏ ဆွေးနွေးခြင်းနှင့် ဆန်းစစ်ခြင်း

မြို့နယ် - ကော့ကရိတ်
အုပ်စု - ကော့ကရိတ်

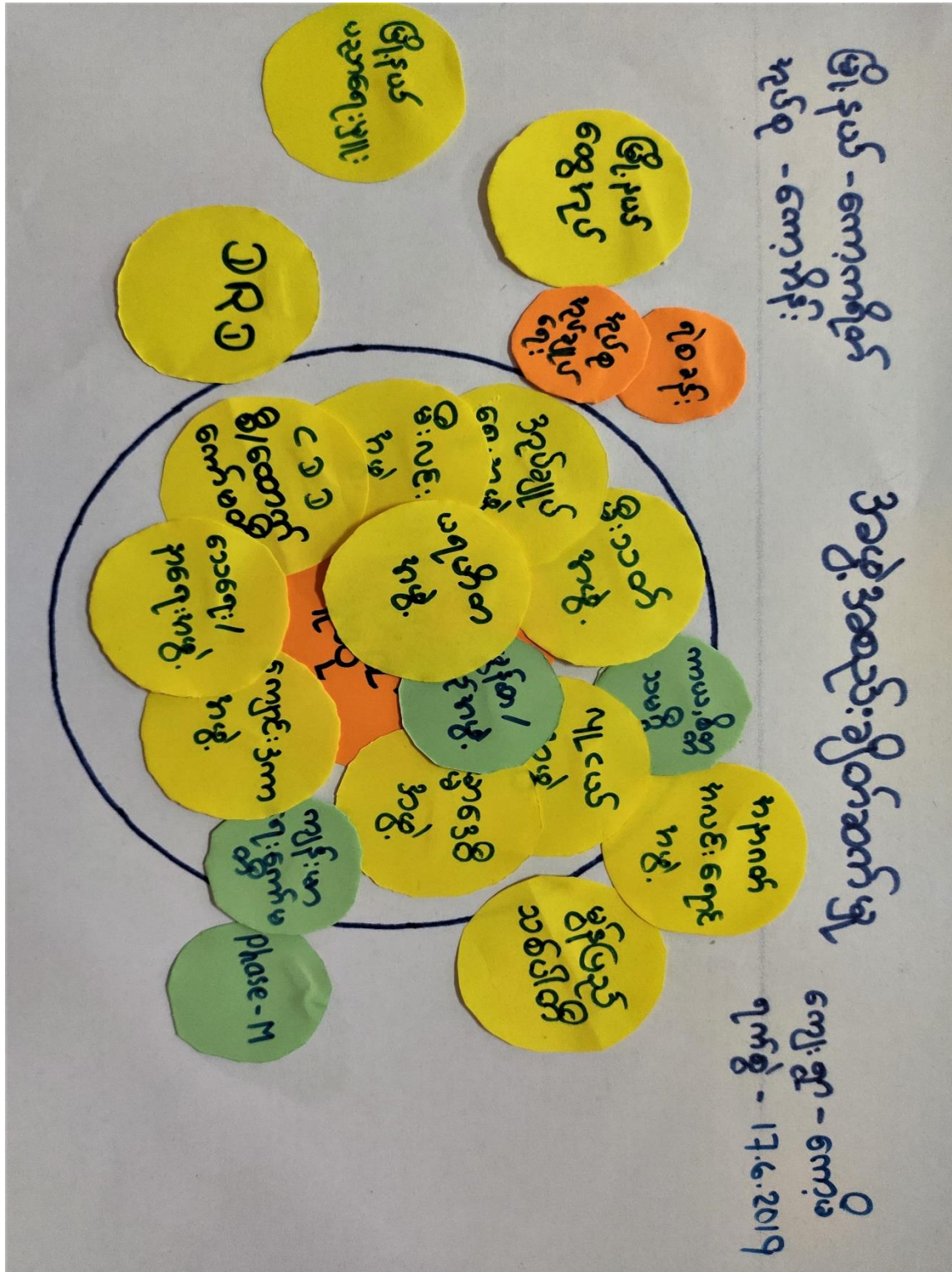
ကျေးရွာ - ကော့မိ
ရက်စွဲ - 17.6.19

**ပိုင်ဆိုင်မှုအနီးစပ်ခြင်း
ဆွေးနွေးခြင်းနှင့်ဆန်းစစ်ခြင်း**

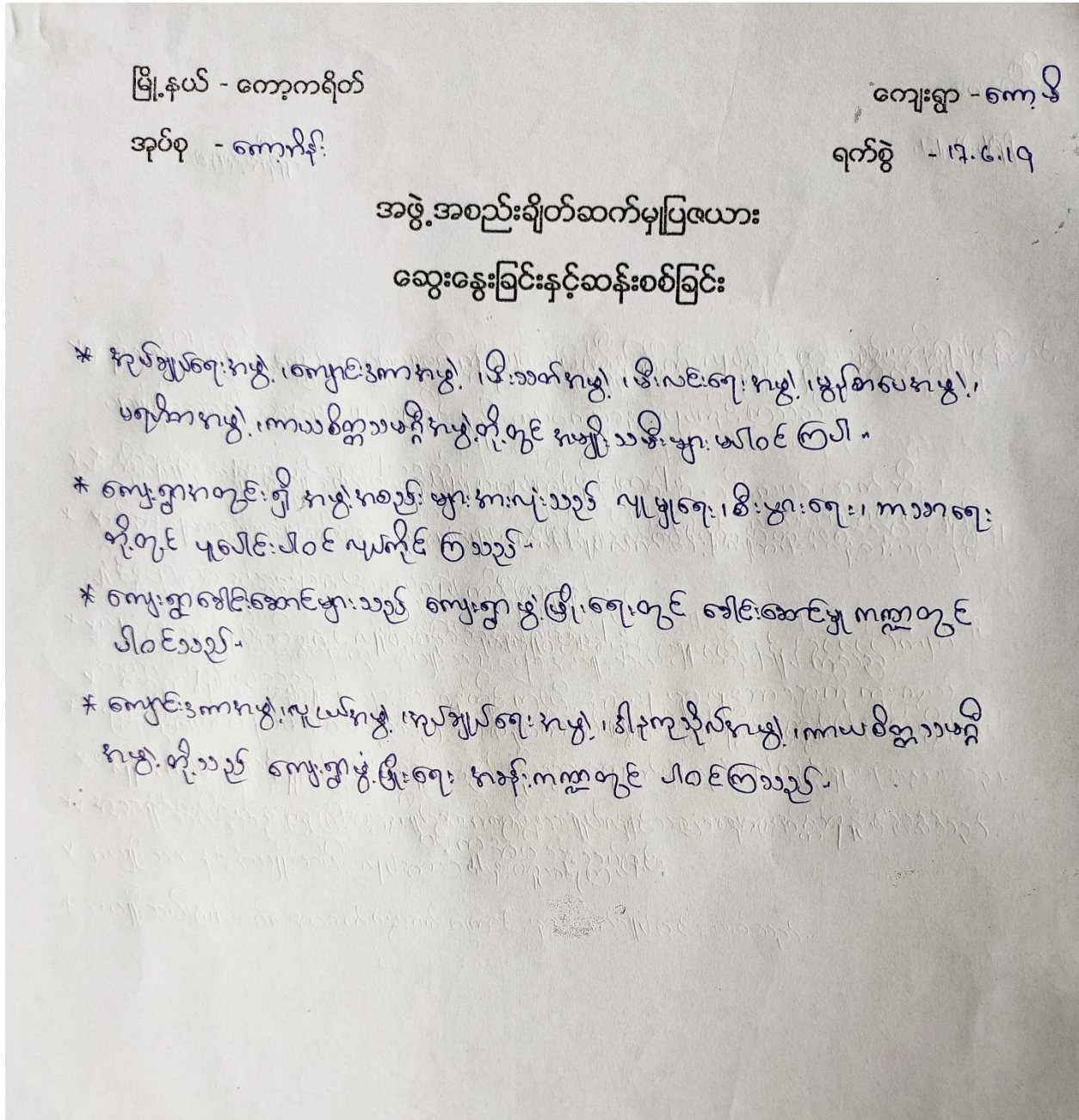
- * ကမ္ဘာ့သားသီးသားကား ဖြစ်လာ ကရားက ဖြစ်မှာ ကား၊ စက်လျှော့၊ ဆောက်လုပ်ပြီး နှစ်စက်တို့ဖြစ်သည်။
- * ကမ္ဘာ့သားနှင့်ကမ္ဘာ့သား ကား ဖြစ်လာ ကရားက ဖြစ်မှာ - ဆိုင်ကပ်၊ စက်ကီး၊ စားစား၊ ကိပ်စွေးထိရိစ္ဆာန်၊ ကပ်စွယ်စက်နှင့် လက်ဝတ်ရတာတို့ဖြစ်သည်။
- * လက်ဝတ်ရတာကို ကမ္ဘာ့သားကထိန်းချုပ်သည်။
- * ကျွန်ုပ်တို့ကရားက ဖြစ်မှာကို ကမ္ဘာ့သားကထိန်းချုပ်ပြီး ဝါ ထိန်းချုပ်ကြသည်။
- * ဗဟုဝန်ခြင်း၊ ထိန်းချုပ်ခြင်းနှင့် ဆုံးဖြတ်ချက်ချခြင်းတို့တွင် တိုင်ပင်ဆွေးနွေးပြီး ကတိပေးချက်ချခြင်းဖြစ်သည်။
- * ကမ္ဘာ့သားကား ဖြစ်ပြီး ကမ္ဘာ့သားကထိန်းချုပ်လျှင် ဗဟုဝန်ဖြစ်လာနိုင်သည်။

၆.၆။ အဖွဲ့အစည်းချိတ်ဆက်မှုဇယား (Venn diagram)

ကော့မိကျေးရွာ၏ အဖွဲ့အစည်းချိတ်ဆက်မှုဇယားပြပုံ



ကျေးရွာ အဖွဲ့အစည်းချိတ်ဆက်မှုဇယား၏ ဆွေးနွေးခြင်းနှင့် ဆန်းစစ်ခြင်း



၇။ ကော်မတီဝင်များရွေးချယ်ခြင်းနှင့်ကျေးရွာဖွံ့ဖြိုးရေးအစီအစဉ်ဆောင်ရွက်မှု မှတ်တမ်းဓာတ်ပုံ



၈။ ကျေးရွာကော်မတီဝင်များစာရင်း

စဉ်	အမည်	ကျား	မ	ရာထူး / တာဝန်
ကျေးရွာစီမံကိန်းအထောက်အကူပြု ကော်မတီ				
၁။	မိဝါဝါနိုင်		မ	ဥက္ကဋ္ဌ
၂။	မင်းဗညားသစ္စာ	ကျား		ဥက္ကဋ္ဌ
ဝယ်ယူရေးဆပ်ကော်မတီ				
၁။	မင်းစိုက်စော	ကျား		ခေါင်းဆောင်
၂။	မိခင်ထွေးမွန်		မ	အဖွဲ့ဝင်
၃။	မင်းဗညားဦး	ကျား		အဖွဲ့ဝင်
ကျေးရွာငွေစာရင်းကိုင်				
၁။	မိသင်အောင်		မ	
စောင့်ကြည့်ကြီးကြပ်ရေးဆပ်ကော်မတီ				
၁။	မိပကောင်းမွန်		မ	ခေါင်းဆောင်
၂။	မင်းဇော်မင်း	ကျား		အဖွဲ့ဝင်
၃။	ဦးပစ်	ကျား		အဖွဲ့ဝင်
လုပ်ငန်းလည်ပတ် ပြုပြင်ထိန်းသိမ်းရေး ဆပ်ကော်မတီ				
၁။	ဦးမင်းထွန်းဝင်း	ကျား		ခေါင်းဆောင်
၂။	မိဝါသန်း		မ	အဖွဲ့ဝင်
၃။	မိဖြူဖြူ		မ	အဖွဲ့ဝင်
ဝေဖန်အကြံပြု တိုင်ကြားဖြေရှင်းရေး ကိုယ်စားလှယ်				
၁။	ဦးရွှေကပ်	ကျား		
၂။	မိခင်မျိုးဝင်း		မ	
ကျေးရွာစေတနာ့ဝန်ထမ်းများ				
၁။	ဦးနိုင်ရာဇာ	ကျား		
၂။	မင်းစန်စွန်း	ကျား		
၃။	မိခိုင်ချို		မ	

၉။ ကျေးရွာအခြေခံအချက်အလက် ပုံစံ ၈ - ၁ (PC - 1)

ပုံစံ - ၈ - ၁ ကျေးရွာအခြေခံအချက်အလက်များ (Form PC 1)

လမ်းညွှန်ချက်၊ ကျေးရွာတစ်ရွာသို့ ပထမဆုံးမိတ်ဆက်ခရီးသွားရောက်သောအခါ လူထုစည်းရုံးရေးမှူးသည် ကျေးရွာခေါင်းဆောင်များအားကျေးရွာအချက်အလက်များကိုမေတ္တာရပ်ခံ၍တောင်းခံရသည်။ ဤအချက်အလက်များကိုစီမံကိန်းမိတ်ဆက်အစည်းဝေးမတိုင်မီတောင်းခံရမည်။ စီမံကိန်းမိတ်ဆက်အစည်းဝေးတွင် လူထုစည်းရုံးရေးမှူးသည် ဤအချက်အလက်များအား စစ်ဆေးပြီး မှန်ကန်အောင်ပြုလုပ်ရမည်။ မြီးနောက်တွင် လူထုစည်းရုံးရေးမှူးမှ သတင်းအချက်အလက်ထံသို့ Tablets မှ တဆင့် ဖြည့်သွင်းရမည်။

ကျေးရွာခေါင်းဆောင် အမည် ဦးစိုးခိုင်	ကျေးရွာခေါင်းဆောင်၏ ဖုန်းနံပါတ် ၀၇၂၅၅၇၈၈၀၁၄	လူထုစည်းရုံးရေးမှူး၏အမည် မ.ဇ.ကျော်စွန်
ပြည်နယ်/တိုင်း/ခရိုင် မကွေး	မြို့နယ် ကျောက်ရောင်	ကျေးရွာအုပ်စု ကျောက်ရောင်
ကျေးရွာ ကျော်		

က။ လူဦးရေ

လူမျိုးစု	အိမ်ထောင်စုအရေအတွက်	ကိုးကွယ်သည့်ဘာသာ	အိမ်ထောင်စုအရေအတွက်
လူမျိုးစု (၁) ဗမာ	၈၅၄	ဘာသာ(၁) ဗုဒ္ဓ	၈၅၄
လူမျိုးစု (၂) -----		ဘာသာ(၂) -----	
လူမျိုးစု (၃) -----		ဘာသာ(၃) -----	
လူမျိုးစုရော -----		ဘာသာရော -----	
အခြား			
	အရေအတွက်		
မသန်စွမ်းသူများ	၆		
သက်ကြီးရွယ်အိုများ (၆၅ နှစ် နှင့် အထက်)	၂၅၆		
စစ်ဘေးရှောင်			

	အမျိုးသား(အရေအတွက်)	အမျိုးသမီး(အရေအတွက်)	စုစုပေါင်းအရေအတွက်
လူဦးရေ			
လူမျိုးစု (၁)-ဇိန်	၁၇၄၆	၁၇၃၈	၃၄၈၄
လူမျိုးစု (၂)-----			
လူမျိုးစု (၃)-----			
အခြား			
အိမ်ထောင်ဦးစီး	၆၄၉	၂၀၅	၈၅၄

(ခ)အခြေခံအဆောက်အအုံ အသုံးအဆောင်များ

စာသင်ကျောင်း	အမှတ် ခြံပိ	ကျန်းမာရေး	အမှတ် ခပ်ပါ	ဘာသာရေးအဆောက် အအုံများ	အမှတ် ခြံပိ
အထက်တန်းကျောင်း	<input type="checkbox"/>	ဆေးရုံ	<input checked="" type="checkbox"/>	စေတီ	<input checked="" type="checkbox"/>
အလယ်တန်းကျောင်း	<input checked="" type="checkbox"/>	ကျန်းမာရေးဌာန	<input checked="" type="checkbox"/>	ဘုန်းကြီးကျောင်း	<input checked="" type="checkbox"/>
မူလတန်းကျောင်း	<input checked="" type="checkbox"/>	ကျန်းမာရေးဌာနခွဲ	<input checked="" type="checkbox"/>	ဟိန္ဒူဘုရားကျောင်း	<input type="checkbox"/>
မူကြိုကျောင်း	<input checked="" type="checkbox"/>	ဆေးပေးခန်း	<input type="checkbox"/>	ခရစ်ယာန်ကျောင်း	<input type="checkbox"/>
အခြား	<input type="checkbox"/>	အခြား	<input type="checkbox"/>	ဗလီ	<input type="checkbox"/>
				အခြား	<input type="checkbox"/>
မှတ်ချက်		မှတ်ချက်		မှတ်ချက်	

(ဂ) ကျွမ်းကျင်သူများမှတ်တမ်း (ကျေးရွာတွင်နေထိုင်သော သို့မဟုတ် တခြားရွာမှလာရောက်သောကျွမ်းကျင်သူများ)

(၁) စာသင်ကျောင်း			(၂) ကျန်းမာရေး			(၃) လက်မှုပညာရှင်		
	ရွာတွင်နေထိုင်သူ	အခြားရွာမှလာသူ		ရွာတွင်နေထိုင်သူ	အခြားရွာမှလာသူ		ရွာတွင်နေထိုင်သူ	အခြားရွာမှလာသူ
မူလတန်းပြဆရာ/မ	<input checked="" type="checkbox"/>	<input checked="" type="checkbox"/>	ဆရာဝန်	<input type="checkbox"/>	<input type="checkbox"/>	လက်သမား	<input checked="" type="checkbox"/>	<input checked="" type="checkbox"/>
အထက်တန်းပြဆရာ/မ	<input type="checkbox"/>	<input type="checkbox"/>	လက်ထောက်ကျန်းမာရေးမှူး	<input type="checkbox"/>	<input type="checkbox"/>	ပန်းရံ	<input checked="" type="checkbox"/>	<input checked="" type="checkbox"/>
အလယ်တန်းပြဆရာ/မ	<input checked="" type="checkbox"/>	<input checked="" type="checkbox"/>	အမျိုးသမီးကျန်းမာရေးဆရာမ	<input type="checkbox"/>	<input type="checkbox"/>	လျှပ်စစ်ကျွမ်းကျင်၊ မီးသမား	<input checked="" type="checkbox"/>	<input checked="" type="checkbox"/>
မူကြိုဆရာ/မ	<input checked="" type="checkbox"/>	<input type="checkbox"/>	သားဖွားဆရာမ	<input checked="" type="checkbox"/>	<input type="checkbox"/>	ရေပိုက်သွယ်သူ	<input checked="" type="checkbox"/>	<input type="checkbox"/>
အခြား	<input type="checkbox"/>	<input type="checkbox"/>	ပြည်သူ့ကျန်းမာရေးလုပ်သား	<input checked="" type="checkbox"/>	<input type="checkbox"/>	စက်ပြင်ဆရာ	<input checked="" type="checkbox"/>	<input type="checkbox"/>
မှတ်ချက်			မှတ်ချက်			မှတ်ချက်		

(ဃ) ကျေးရွာသို့ ရောက်ရှိနိုင်သည့်လမ်းအခြေအနေ / ကျေးရွာတစ်ရွာသည် ၎င်း၏ကျေးရွာအုပ်စုနှင့် ဆက်သွယ်ထားသောလမ်းအခြေအနေ (အောက်ပါတို့ကိုပိုင်းပါ)

ကျောက်ကြမ်းလမ်း: ကတ္တရာလမ်း ကွန်ကရစ်လမ်း: မော်တော်ဆိုင်ကယ်လမ်း:
 ကျောက်ခင်းလမ်း: မြေသားလမ်း: လူသွားလမ်း: အခြား: _____

(င) ကျေးရွာဖွံ့ဖြိုးမှုစီမံချက်

ပိုင်းပါ

(၁) လူထုပတ်ဝန်းကျင်ထိခိုက်မှုမရှိစေရန် ဤကျေးရွာတွင်ကျေးရွာဖွံ့ဖြိုးမှုစီမံချက်ရှိခဲ့ပါသလား?

ရှိပါသည် / မရှိပါ / မသိပါ

(၂) ရှိခဲ့ပါလျှင် ဤစီမံချက်ကို မည်သည့် ခုနှစ်တွင်ပြင်ဆင်ခဲ့ပါသနည်း?

နှစ်-----/မသိပါ

(၃) ဤစီမံချက်ကို မြို့နယ်မှအတည်ပြုခဲ့ပါသလား?

ပြုခဲ့ပါသည်/မပြုခဲ့ပါ /မသိပါ

(စ) ခရီးအကွာအဝေး

(၁) ဤကျေးရွာ၏ပဟိုမှ၎င်းကျေးရွာအုပ်စု၏ပဟိုအထိခရီးမိုင်မည်မျှကွာဝေးသနည်း? မိုင် ၂-၅ / မသိပါ

(၂) ဤကျေးရွာမှ ၎င်းကျေးရွာအုပ်စုပဟိုအထိသွားလာရာတွင်ကြာမြင့်သည့်အချိန်။

ခြောက်သွေ့ရာသီတွင်ကြာချိန် ၁၅ မိနစ် ----- ထော်လာဂျီ/မော်တော်ဆိုင်ကယ်/ခြေလျင်/လား/မော်တော်ဘုတ်/
အခြား -----

မိုးရာသီတွင်ကြာချိန် ၁၅ မိနစ် ----- ထော်လာဂျီ/မော်တော်ဆိုင်ကယ်/ခြေလျင်/လား/မော်တော်ဘုတ်/
အခြား -----

(ဆ) ပတ်ဝန်းကျင်ဆိုင်ရာသဘာဝဘေးအန္တရာယ်

ဤကျေးရွာတွင်ရေကြီးခြင်းကဲ့သို့ သဘာဝဘေးအန္တရာယ်ကျရောက်ဖူးခြင်း ရှိပါသလား။

မရှိပါ

ရှိပါသည်

ရှိလျှင်ဖော်ပြပါ

မကြီးခြင်း၊ မွေရာသီတွင်ဘောက်သုံးရေရွာ၊
၂၁.၆၆

(ဇ) ကျေးရွာတွင် ဖွဲ့စည်းထားသော အဖွဲ့အစည်းများ

လူထုပဟိုပြုစီမံကိန်းမတိုင်မီ ဤကျေးရွာတွင် ကျေးရွာဖွံ့ဖြိုးရေးအတွက် အစိုးရ(သို့) ရွာသားများကိုယ်တိုင်(သို့) စီမံကိန်းတစ်ခုခုမှ ဖွဲ့စည်းထားသည့် အဖွဲ့အစည်းများရှိပါသလား။

(၁) -----

(၂) -----

(ဈ) အထွေထွေအုပ်ချုပ်ရေး ဦးစီးဌာန (GAD) မှ မှတ်တမ်းတင်ထားခြင်း


ဤကျေးရွာသည် အထွေထွေအုပ်ချုပ်ရေး ဦးစီးဌာန (GAD) မှ မှတ်တမ်းတင်ထားမှု ရှိပါသလား။

မရှိပါ

ရှိပါသည်


ကျေးရွာခေါင်းဆောင်

အမည် ဦးစိုးစိုး

လက်မှတ်  နေ့စွဲ ၁၇.၆.၂၀၁၉

လူထုစည်းရုံးရေးမှူး

အမည် မင်းစင်စွန်

လက်မှတ်  နေ့စွဲ ၁၇.၆.၂၀၁၉

၁၀။ စီမံကိန်းစက်ဝန်းအချိန်ဇယား ပုံစံ ၈ - ၂ (PC - 2)

ပုံစံ - ၈-၂ - စီမံကိန်းစက်ဝန်းအချိန်ဇယား (PC 2)

လမ်းညွှန်ချက်၊
သက်ဆိုင်ရာလူထုစည်းရုံးရေးမှူး/လက်ထောက်နည်းပညာမှူးများမှစီမံကိန်းစက်ဝန်းအဆင့်တစ်ခုစီပြီးစီးတိုင်းကျေးရွာနှင့် ကျေးရွာအုပ်စုအတွက် ဤပုံစံကိုဖြည့်သွင်းရမည်။

စက်ဝန်းအားအမှတ်ခြိပ်ပါ စက်ဝန်း(၁) စက်ဝန်း(၂) စက်ဝန်း(၃)
 စက်ဝန်း(၄)

ရက်စွဲ ၂၅.၆.၁၉ စက်ဝန်းအားအမှတ်ခြိပ်ပါ စက်ဝန်း(၁) စက်ဝန်း(၂) စက်ဝန်း(၃)
 စက်ဝန်း(၄)

ပြည်နယ်/ခရိုင် မြို့နယ် ကျေးရွာအုပ်စု ကျေးရွာ

စီမံကိန်းဆောင်ရွက်မှုအဆင့်များ	ရက်စွဲ		အစည်းအဝေးတွင်တက်ရောက်သူအရေအတွက်					
	စတင်သည့် ရက်စွဲ	ပြီးဆုံးသည့် ရက်စွဲ	အမျိုးသား အရေ အတွက်	အမျိုးသမီး အရေ အတွက်	အိမ်ထောင်စု အရေ အတွက်	လူမျိုးစုတက်ရောက်သူ အရေအတွက် နှင့် လူမျိုးစုအမည်	အိမ်ထောင်စု ပေါင်း	အိမ်ထောင်စု %
၁။ ကျေးရွာစီမံကိန်း မိတ်ဆက်အစည်းအဝေး	၁၇.၆.၁၉	၁၇.၆.၁၉	၁၆၀	၂၇၈	၄၃၈	၄၄ ၄၃၈	၈၅၄	၅၁.၂၅%
၂။ ကျေးရွာဖွံ့ဖြိုးရေး စီမံချက်ရေးဆွဲခြင်း အစည်းအဝေး	၁၇.၆.၁၉	၁၇.၆.၁၉	၁၆၀	၂၇၈	၄၃၈	၄၄ ၄၃၈	၈၅၄	၅၁.၂၅%
၃။ ကျေးရွာအုပ်စုလုပ်ငန်းဆုံးဖြတ်ချက်ချသည့် အစည်းအဝေး	၂၇.၆.၁၉	၂၇.၆.၁၉	၁၃	၁၀	၂၃	၄၄ ၂၃		

၄။ မြို့နယ်အဆင့်စီမံကိန်းရေးဆွဲရေးနှင့် အကောင်အထည်ဖော်ရေးကော်မတီ၏ စီမံကိန်း သုံးသပ်မှုအစည်းအဝေး			မလုပ်	မလုပ်	မလုပ်	မလုပ်		
၅။ မြို့နယ်စီမံကိန်းရေးဆွဲရေးနှင့် အကောင်အ ထည်ဖော်ရေးကော်မတီ၏ဆုံးဖြတ်ချက်ကို ရွာသို့ အသိပေးအကြောင်းကြားသည့်အစည်းအဝေး								
၆။ စီမံကိန်းလုပ်ငန်းခွဲစီမံချက်ရေးဆွဲခြင်း အစည်းအဝေး	မလုပ်	မလုပ်	မလုပ်	မလုပ်	မလုပ်	မလုပ်	မလုပ်	မလုပ်
၆.၁။ စီမံကိန်းလုပ်ငန်း အကောင်အထည်ဖော် ရေးဆွဲအစဉ် ရေးဆွဲခြင်း								
၆.၂။ ဝယ်ယူရေးအစီအစဉ် ရေးဆွဲခြင်း								
၆.၃။ ဘဏ္ဍာရေးကုန်ကျမှုလျာထားအစီအစဉ် ရေးဆွဲခြင်း								
၆.၄။ မြင်/ထိန်းအစီအစဉ် ရေးဆွဲခြင်း								
၇။ စီမံကိန်းလုပ်ငန်းခွဲ တိုးတက်မှု စောင့်ကြည့် အစည်းအဝေး	မလုပ်	မလုပ်	မလုပ်	မလုပ်	မလုပ်	မလုပ်	မလုပ်	မလုပ်
၇.၁။ အစည်းအဝေး ပထမအကြိမ်								
၇.၂။ အစည်းအဝေး ဒုတိယအကြိမ်								
၇.၃။ အစည်းအဝေး တတိယအကြိမ်								
၈။ စီမံကိန်းလုပ်ငန်းခွဲ အခြေသတ်စစ်ဆေးခြင်း အစည်းအဝေး								
၉။ လူထုစစ်ဆေးခွဲအစည်းအဝေး								

၁။ မျှော်မှန်းခြင်း- နောင်လာမည့် (၅) နှစ် အတွင်း ကျေးရွာဖွံ့ဖြိုးရေး မျှော်မှန်းလျာထားချက်များအား တင်ပြပါ။

အုပ်စုဖွဲ့ဆွေးနွေးမှုများမှ တင်ပြသော မျှော်မှန်းချက်များ	
ရေရရှိရေးအတွက် ရွာအတွင်း ရေကန်ဖွဲ့စည်းပေးခြင်း၊ ရေပေးစနစ် တည်ဆောက်ပေးခြင်း။	<input type="checkbox"/> ကျား <input type="checkbox"/> မ <input type="checkbox"/> ကျား+ <input type="checkbox"/> မ
ရေရရှိရေးအတွက် ရွာအတွင်း ရေကန်ဖွဲ့စည်းပေးခြင်း၊ ရေပေးစနစ် တည်ဆောက်ပေးခြင်း။	<input type="checkbox"/> ကျား <input type="checkbox"/> မ <input type="checkbox"/> ကျား+ <input type="checkbox"/> မ
ရေရရှိရေးအတွက် ရွာအတွင်း ရေကန်ဖွဲ့စည်းပေးခြင်း၊ ရေပေးစနစ် တည်ဆောက်ပေးခြင်း။	<input type="checkbox"/> ကျား <input type="checkbox"/> မ <input type="checkbox"/> ကျား+ <input type="checkbox"/> မ
ရွာအတွင်း ဆက်သွယ်ရေး အဖွဲ့အစည်းဖွဲ့စည်းပေးခြင်း၊ ဆက်သွယ်ရေး အဖွဲ့အစည်းဖွဲ့စည်းပေးခြင်း။	<input type="checkbox"/> ကျား <input type="checkbox"/> မ <input type="checkbox"/> ကျား+ <input type="checkbox"/> မ
ရွာအတွင်း ဆက်သွယ်ရေး အဖွဲ့အစည်းဖွဲ့စည်းပေးခြင်း၊ ဆက်သွယ်ရေး အဖွဲ့အစည်းဖွဲ့စည်းပေးခြင်း။	<input type="checkbox"/> ကျား <input type="checkbox"/> မ <input type="checkbox"/> ကျား+ <input type="checkbox"/> မ
ရွာအတွင်း ဆက်သွယ်ရေး အဖွဲ့အစည်းဖွဲ့စည်းပေးခြင်း၊ ဆက်သွယ်ရေး အဖွဲ့အစည်းဖွဲ့စည်းပေးခြင်း။	<input type="checkbox"/> ကျား <input type="checkbox"/> မ <input type="checkbox"/> ကျား+ <input type="checkbox"/> မ
ရွာအတွင်း ဆက်သွယ်ရေး အဖွဲ့အစည်းဖွဲ့စည်းပေးခြင်း၊ ဆက်သွယ်ရေး အဖွဲ့အစည်းဖွဲ့စည်းပေးခြင်း။	<input type="checkbox"/> ကျား <input type="checkbox"/> မ <input type="checkbox"/> ကျား+ <input type="checkbox"/> မ
ရွာအတွင်း ဆက်သွယ်ရေး အဖွဲ့အစည်းဖွဲ့စည်းပေးခြင်း၊ ဆက်သွယ်ရေး အဖွဲ့အစည်းဖွဲ့စည်းပေးခြင်း။	<input type="checkbox"/> ကျား <input type="checkbox"/> မ <input type="checkbox"/> ကျား+ <input type="checkbox"/> မ
ရွာအတွင်း ဆက်သွယ်ရေး အဖွဲ့အစည်းဖွဲ့စည်းပေးခြင်း၊ ဆက်သွယ်ရေး အဖွဲ့အစည်းဖွဲ့စည်းပေးခြင်း။	<input type="checkbox"/> ကျား <input type="checkbox"/> မ <input type="checkbox"/> ကျား+ <input type="checkbox"/> မ
ရွာအတွင်း ဆက်သွယ်ရေး အဖွဲ့အစည်းဖွဲ့စည်းပေးခြင်း၊ ဆက်သွယ်ရေး အဖွဲ့အစည်းဖွဲ့စည်းပေးခြင်း။	<input type="checkbox"/> ကျား <input type="checkbox"/> မ <input type="checkbox"/> ကျား+ <input type="checkbox"/> မ
ရွာအတွင်း ဆက်သွယ်ရေး အဖွဲ့အစည်းဖွဲ့စည်းပေးခြင်း၊ ဆက်သွယ်ရေး အဖွဲ့အစည်းဖွဲ့စည်းပေးခြင်း။	<input type="checkbox"/> ကျား <input type="checkbox"/> မ <input type="checkbox"/> ကျား+ <input type="checkbox"/> မ
ရွာအတွင်း ဆက်သွယ်ရေး အဖွဲ့အစည်းဖွဲ့စည်းပေးခြင်း၊ ဆက်သွယ်ရေး အဖွဲ့အစည်းဖွဲ့စည်းပေးခြင်း။	<input type="checkbox"/> ကျား <input type="checkbox"/> မ <input type="checkbox"/> ကျား+ <input type="checkbox"/> မ
ရွာအတွင်း ဆက်သွယ်ရေး အဖွဲ့အစည်းဖွဲ့စည်းပေးခြင်း၊ ဆက်သွယ်ရေး အဖွဲ့အစည်းဖွဲ့စည်းပေးခြင်း။	<input type="checkbox"/> ကျား <input type="checkbox"/> မ <input type="checkbox"/> ကျား+ <input type="checkbox"/> မ
ရွာအတွင်း ဆက်သွယ်ရေး အဖွဲ့အစည်းဖွဲ့စည်းပေးခြင်း၊ ဆက်သွယ်ရေး အဖွဲ့အစည်းဖွဲ့စည်းပေးခြင်း။	<input type="checkbox"/> ကျား <input type="checkbox"/> မ <input type="checkbox"/> ကျား+ <input type="checkbox"/> မ
ရွာအတွင်း ဆက်သွယ်ရေး အဖွဲ့အစည်းဖွဲ့စည်းပေးခြင်း၊ ဆက်သွယ်ရေး အဖွဲ့အစည်းဖွဲ့စည်းပေးခြင်း။	<input type="checkbox"/> ကျား <input type="checkbox"/> မ <input type="checkbox"/> ကျား+ <input type="checkbox"/> မ

၁။ လူထုစိတ်နှိုးဆော် လာမည့် (၄) နှစ်အတွက် အကျုံးဝင်သော ဦးစားပေး ဖွံ့ဖြိုးတိုးတက်မှု လုပ်ငန်း အစီအစဉ်များအားဖော်ပြပါ။

ဦးစားပေး အဆင့် သတ်မှတ်ချက်	ကျေးရွာအတွက် ဦးစားပေး ဖွံ့ဖြိုးတိုးတက်မှု လုပ်ငန်းစဉ်များ	အဆိုပြုသူ (အမျိုးသားများ/ အမျိုးသမီးများ/ အမျိုးသား+အမျိုးသမီး)	အခန်းကဏ္ဍ	ခန့်မှန်း ကုန်ကျစရိတ်	အကျိုးခံစားခွင့်ရှိသူခန့်မှန်းခြေအရေအတွက်		
					ကျား	မ	ပေါင်း
၁	ကျေးရွာအတွင်း ကျွန်းကျွန်းဆက်ဆံရေး အဖွဲ့အစည်း ဖွဲ့စည်းပေးခြင်း။	၈+၅	လမ်းပန်းဆက်သွယ်ရေး	၇၅၀၀၀၀၀	၁၇၄၆	၁၇၅၈	၃၅၀၄
၂	ရွာအတွင်း ကျေးလက်ဖွံ့ဖြိုးရေး အဖွဲ့အစည်း ဖွဲ့စည်းပေးခြင်း။	၈+၅	ပညာရေး	၆၅၀၀၀၀၀	၁၇၄၆	၁၇၅၈	၃၅၀၄
၃	ကျေးရွာအတွင်း ကျွန်းကျွန်းဆက်ဆံရေး အဖွဲ့အစည်း ဖွဲ့စည်းပေးခြင်း။	၈	လမ်းပန်းဆက်သွယ်ရေး	၁၁၀၀၀၀၀	၁၇၄၆	၁၇၅၈	၃၅၀၄

၄	ရွာကရောက်ကက်တံတားဖြန့်ဖြူးရေး	က+ဗ	ပွဲပွဲပွဲပွဲ	15000000	1746	1738	3484
၅	ကပ်စီတူးရေးစခန်းရေးလုပ်ငန်း	ဗ	ကျွန်းသုံးကျွန်း	10000000	1746	1738	3484
၆	ကျောင်းခြံစည်းရိုးဖြန့်ဖြူးရေးလုပ်ငန်း	က+ဗ	ပညာရေး	20000000	1746	1738	3484
၇	ဆိပ်ခံတံတားဖြန့်ဖြူးရေးလုပ်ငန်း	ဗ	ပွဲပွဲပွဲပွဲ	10000000	1746	1738	3484
၈	ကျေးရွာကုသရေးဆက်လက်ဖြန့်ဖြူးရေးလုပ်ငန်း	က+ဗ	~	20000000	1746	1738	3484
၉	ကျေးရွာကုသရေးဆက်လက်ဖြန့်ဖြူးရေးလုပ်ငန်း	က+ဗ	ကျွန်းသုံးကျွန်း	30000000	1746	1738	3484
၁၀	ကျေးရွာကုသရေးဆက်လက်ဖြန့်ဖြူးရေးလုပ်ငန်း	ဗ	ကျွန်းသုံးကျွန်း	50000000	1746	1738	3484

ဇယား လူထုစီမံကိန်း၏ လာမည့် (၄) နှစ်အတွက် အကျိုးပေးစေသော ဦးစားပေး ဖွံ့ဖြိုးတိုးတက်မှု လုပ်ငန်း အစီအစဉ်များအားဖော်ပြပါ။

အဆင့်	ကျေးရွာအတွက် ဦးစားပေး ဖွံ့ဖြိုး တိုးတက်မှု လုပ်ငန်းစဉ်များ	အဆိုပြုသူ (အမျိုးသားများ/ အမျိုးသမီးများ/ အမျိုးသား + အမျိုးသမီး)	အခန်းကဏ္ဍ
၁	ကျေးရွာကုသရေးစခန်း	ဗ	နိဒါး
၂	ကျေးရွာကုသရေးစခန်း	ဗ	နိဒါး
၃			
၄			
၅			
၆			
၇			

ခေါင်းဆောင်၊ ကျေးရွာစီမံကိန်းအထောက်အကူပြုကော်မတီမှအတည်ပြုသည်။

အမည် ----- လက်မှတ် ----- နေ့စွဲ -----

၁၃။ ကဏ္ဍအလိုက်အနှစ်ချုပ်ပေးထား

ကျွန်ုပ်တို့

ကဏ္ဍအလိုက် လုပ်ငန်းချုပ်ပေးထား

ကဏ္ဍ	စဉ်	လုပ်ငန်းအမျိုးအစား	အဆိုပြုသူ (အမှန်ဖြစ်ရန်)			ခုနှစ်	ထောက်ပံ့မည့်အဖွဲ့အစည်း (သို့) ဌာန	မှတ်ချက်
			ကျား	မ	ကျား+မ			
အခြေခံအဆောက်အအုံကဏ္ဍ (လမ်း/တံတား/ရေရရှိရေး/မီးလင်းရေး)	၀	ရွာတွင်းကုန်ကရက်လမ်း ဆောက် ဆောင်ခြင်း နှင့် ပြင်ဆင်ခြင်း			✓	၂၀၁၈/၁၉		
	၂	ရွာတွင်း ဆက်လမ်း ပြင်ဆင် ခြင်း နှင့် ပြင်ဆင်ခြင်း			✓	"		
	၃	ရွာတွင်း ဆက်လမ်း ပြင်ဆင် ခြင်း နှင့် ပြင်ဆင်ခြင်း			✓	"		
	၄	ရွာတွင်း ဆက်လမ်း ပြင်ဆင် ခြင်း နှင့် ပြင်ဆင်ခြင်း	✓			"		
	၅	ရွာတွင်း ဆက်လမ်း ပြင်ဆင် ခြင်း နှင့် ပြင်ဆင်ခြင်း	✓			"		
လူမှုဝန်းကျင်ကဏ္ဍ (ပညာရေး/ ကျန်းမာရေး နှင့် ဆိုင်သော အဆောက်အအုံများနှင့် အခြား လိုအပ်ချက်များ)	၀	ကျန်းမာရေး နှင့် ဆိုင် ပြင်ဆင်ခြင်း နှင့် ပြင်ဆင်ခြင်း			✓	"		
	၂	ကျန်းမာရေး နှင့် ဆိုင် ပြင်ဆင်ခြင်း နှင့် ပြင်ဆင်ခြင်း			✓	"		
	၃							
	၄							
	၅							
သက်မွေးဝမ်းကျောင်းကဏ္ဍ (ပိုက်လိုင်း/ ဖွေးမြူရေး နှင့် ဆိုင်သော အဆောက်အအုံများ နှင့် အခြား လိုအပ်ချက်များ)	၀	ကျန်းမာရေး နှင့် ဆိုင် ပြင်ဆင်ခြင်း နှင့် ပြင်ဆင်ခြင်း			✓	၂၀၁၈/၁၉		
	၂							
	၃							
	၄							
	၅							
သဘာဝသေဆုံးနေရာ လျှော့ပါးရေး ကဏ္ဍ	၀	ရွာတွင်း ဆက်လမ်း ပြင်ဆင် ခြင်း နှင့် ပြင်ဆင်ခြင်း	✓			၂၀၁၈/၁၉		
	၂							
	၃							
	၄							
	၅							
အခြားကဏ္ဍ (ပြားဆိုင်ရာများ/ လူ့စွမ်းရည် နှင့် အကောင်အထည်ဖော်ရေး စီမံကိန်းများ)	၀	ကျန်းမာရေး နှင့် ဆိုင် ပြင်ဆင်ခြင်း နှင့် ပြင်ဆင်ခြင်း		✓		၂၀၁၈/၁၉		
	၂	ကျန်းမာရေး နှင့် ဆိုင် ပြင်ဆင်ခြင်း နှင့် ပြင်ဆင်ခြင်း		✓		၂၀၁၈/၁၉		
	၃							
	၄							
	၅							