

ပြည်ထောင်စုသမ္မတ မြန်မာနိုင်ငံတော်အစိုးရ  
စိုက်ပျိုးရေး၊ မွေးမြူရေးနှင့် ဆည်မြောင်းဝန်ကြီးဌာန  
ကျေးလက်ဒေသဖွံ့ဖြိုးရေးဦးစီးဌာန



National Community Driven Development Project

လူထုဗဟိုပြုစီမံကိန်း



မြပတိုင်ကျေးရွာအုပ်စု၊ ကော့လပိုကျေးရွာ ကော့ကရိတ်မြို့နယ်၊ ကရင်ပြည်နယ်  
ကျေးရွာဖွံ့ဖြိုးရေးအစီအစဉ်  
၂၀၁၉ - ခုနှစ်

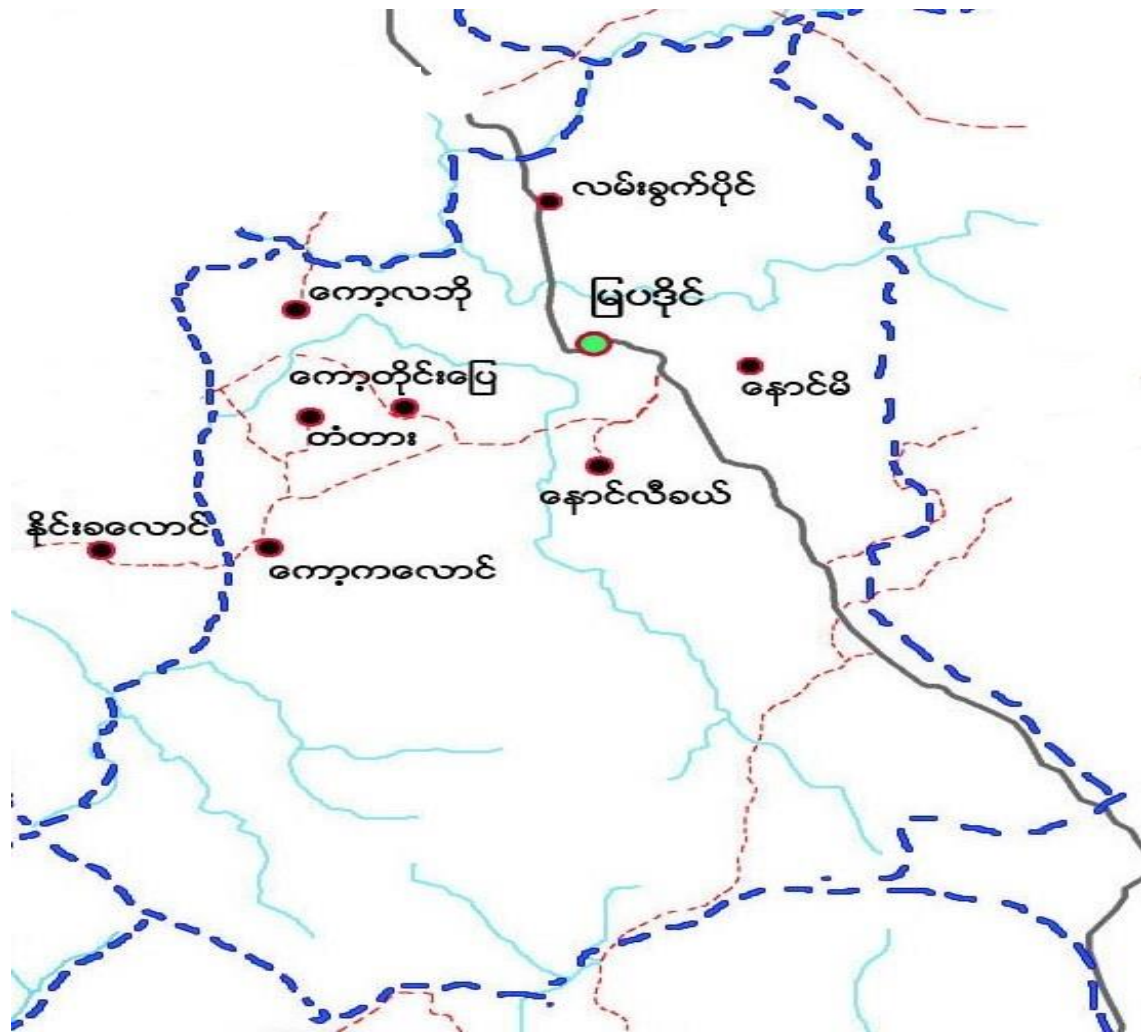
မာတိကာ

အကြောင်းအရာ	စာမျက်နှာ
၁။ ကော့ကရိတ်မြို့နယ် အခြေပြမြေပုံ .....	၂
၂။ ကျေးရွာအုပ်စု အခြေပြမြေပုံ .....	၃
၃။ မြပတိုင်ကျေးရွာအုပ်စုတွင်ပါဝင်သော ကျေးရွာများစာရင်း .....	၃
၄။ ကျေးရွာသမိုင်းကြောင်း နှင့် ကျေးရွာအခြေခံ အချက်အလက်များ	
၄.၁။ ကျေးရွာသမိုင်းကြောင်း .....	၄
၄.၂။ ကျေးရွာရှိ အိမ်ခြေ၊ အိမ်ထောင်စုနှင့် လူဦးရေ .....	၅
၄.၃။ တိုင်းရင်းသားလူမျိုးစုများ ဦးရေ .....	၅
၄.၄။ ထိခိုက်လွယ်သောအိမ်ထောင်စုများအရေအတွက် .....	၅
၄.၅။ ကျေးရွာတွင်းရှိအထောက်ပံ့ရရှိနိုင်သော အဆောက်အအုံများ .....	၅
၄.၆။ ကျေးရွာသူ/သားများ၏ အဓိက စီးပွားရေးလုပ်ငန်းများ .....	၅
၄.၇။ ကျေးရွာတွင်းပိုင်ဆိုင်မှု၊ မြေယာဧရိယာနှင့် သဘာဝသယံဇာတများ .....	၅
၄.၈။ ကျေးရွာတွင်းအခြားသက်ဆိုင်သော သတင်းအချက်အလက်များ.....	၅
၅။ လူထုပူးပေါင်းပါဝင်သော လူမှုဆန်းစစ်ခြင်းနှင့် အကဲဖြတ်ခြင်းလုပ်ငန်းစဉ် အကျဉ်းချုပ်ဖော်ပြချက် .....	၆
၆။ ကျေးရွာဖွံ့ဖြိုးရေးအစီအစဉ်အတွက်အသုံးပြုသော PRA Tool တစ်ခုချင်းစီ၏ သုံးသပ်ချက်များ	
၆.၁။ ကျေးရွာလူမှုရေးနှင့် အရင်းအမြစ်ပြမြေပုံ (Social and Resource Map) .....	၇-၈
၆.၂။ ရာသီခွင်ပြ-ပြက္ခဒိန် (Seasonal Calendar) .....	၉-၁၀
၆.၃။ ဥစ္စာနေကြွယ်ဝမှုအဆင့်သတ်မှတ်ခြင်း (Wealth Ranking) .....	၁၁-၁၂
၆.၄။ ကျား-မ ပင့်ကူအိမ်သုံးသပ်ခြင်း (Spider Diagram) .....	၁၃-၁၄
၆.၅။ ပိုင်ဆိုင်မှုသုံးသပ်ခြင်း (Asset Mapping) .....	၁၅-၁၆
၆.၆။ အဖွဲ့အစည်းချိတ်ဆက်မှုဖော်ပြချက် (Venn diagram) .....	၁၇-၁၈
၇။ ကော်မတီဝင်များရွေးချယ်ခြင်းနှင့်ကျေးရွာဖွံ့ဖြိုးရေးအစီအစဉ်ဆောင်ရွက်မှု မှတ်တမ်းဓါတ်ပုံ .....	၁၉
၈။ ကျေးရွာကော်မတီဝင်များစာရင်း .....	၂၀
၉။ ကျေးရွာအခြေခံအချက်အလက် ပုံစံ ၁ - ၁ (PC - 1) .....	၂၁-၂၄
၁၀။ စီမံကိန်းစက်ဝန်းအချိန်ဇယား ပုံစံ ၁ - ၂ (PC - 2) .....	၂၅
၁၁။ ကျေးရွာဖွံ့ဖြိုးရေးဦးစားပေးအစီအစဉ် ပုံစံ ၁ - ၃ (PC - 3) .....	၂၆-၂၈
၁၂။ ကျေးရွာပထမအကြိမ်၊ ဒုတိယအကြိမ် အစည်းအဝေးမှတ်တမ်း .....	၂၉
၁၃။ ကဏ္ဍအလိုက်အနှစ်ချုပ်ဖော်ပြချက် .....	၃၀

၁။ ကော့ကရိတ်မြို့နယ် အခြေပြမြေပုံ



၂။ မြပတိုင်ကျေးရွာအုပ်စုအခြေပြမြေပုံ



၃။ မြပတိုင်ကျေးရွာအုပ်စုတွင် ပါဝင်သော ကျေးရွာများစာရင်း

စဉ်	ကျေးရွာအမည်	အိမ်ထောင်စု	ကျား	မ	လူဦးရေပေါင်း
၁။	ကမ်းနား	၃၃	၁၁၇	၁၀၉	၂၂၆
၂။	မြပတိုင်	၅၇	၂၁၃	၁၈၉	၄၀၂
၃။	ကော့ကလောင်	၁၀၉	၃၈၃	၄၀၈	၇၉၁
၄။	ကော့လပို	၅၈	၂၂၀	၂၁၄	၄၃၄
၅။	တံတား	၃၃	၁၀၈	၁၀၂	၂၁၀
၆။	နန်းအိခက်	၅၅	၁၉၃	၁၇၄	၃၆၇
၇။	နောင်မိ	၃၈	၁၃၀	၁၃၂	၂၆၂
၈။	လန်းခိုပိုင်း	၅၅	၁၉၇	၁၉၇	၃၉၄

**၄။ ကျေးရွာသမိုင်းကြောင်း နှင့် ကျေးရွာအခြေခံ အချက်အလက်များ**

**၄.၁။ ကော့လပိုကျေးရွာသမိုင်းကြောင်း**

(၁၈၈၀-၁၈၉၀) ခုနှစ်တွင် ကော့လပိုကျေးရွာသည် အိမ်ခြေ(၃)လုံးသာရှိပြီး လူဦးရေ (၁၀) ဦးနှင့်စတင်ခဲ့သည်။ယခင်ကလယ်ယာလုပ်ကိုင်ကြပြီးကော့လပိုဟူသောရွာသည်မိုးတွင်းတွင် ရေပိုင်းပြီး တောအပိုတစ်ခုလို ရေမရောက်ဘဲ လူများနေထိုင်ခဲ့ကြသည်။ ထိုတောအပိုကို စေတီတစ်ဆူရှိပြီး ရှေးဦးဖွား များက ကရင်လိုအပိုဟုခေါ်ပြီး ထိုမှတစ်ဖန်အချိန်ကာလပေါ်မူတည်၍ ကော့အပို ကို ကော့လပိုဟုပြောင်းလဲ ခေါ်ဝေါ်ကြခြင်းဖြစ်ပါသည်။ လယ်ယာလုပ်ကိုင်ပြီး မွေးမြူရေးလုပ်ကိုင်ကြပါသည်။ ကျန်းမာရေးတွင်ပိန္နဲဆရာများနှင့်သာကုသကြပါသည်။ ကရင်လူမျိုးများနေထိုင်သောရွာတစ်ရွာဖြစ်ပါသည်။

(၁၈၉၀-၁၉၀၀) ခုနှစ်သို့ရောက်သောအခါ အိမ်ခြေ (၁၅) အိမ်နှင့် လူဦးရေ (၄၀) ကျော်တိုးလာပြီး လယ်ယာလုပ်ငန်းနှင့် မွေးမြူရေးလုပ်ငန်းကို မိရိုးဖလာအတိုင်းလုပ်ဆောင်ကြပါသည်။ ပညာရေး၊ ကျန်းမာရေး၊ လမ်းပန်းဆက်သွယ်ရေး တို့တွင်အားနည်းချက်များရှိနေဆဲကာလဖြစ်ပါသည်။

(၁၉၀၀-၁၉၁၀) ခုနှစ်တွင် အိမ်ခြေ (၂၀) နှင့် လူဦးရေ (၅၅) ဦးနေထိုင်လာပြီး လယ်ယာလုပ်ငန်းသာ လုပ်ကိုင်ကြပါသည်။ ပညာရေးတွင်ဘုန်းကြီးကျောင်းများတွင်သင်ကြားပြီး အတန်းကြီးလာလျှင် မြပတိုင် ကျေးရွာမူလတန်းကျောင်းသို့ သွားရောက်ပြီးပညာသင်ကြားခဲ့ရသည်။ ကျန်းမာရေး၊ လမ်းပန်း ဆက်သွယ်ရေး တို့တွင်အားနည်းချက်များ ရှိနေဆဲကာလဖြစ်ပါသည်။ နှစ်စဉ်ရေကြီးမှုကိုကြိုတွေရပြီး ရွာသူ/သားများနှစ်စဉ် ခေတ္တပြောင်းရွှေ့နေထိုင်ရပါသည်။ (၁၉၁၀-၁၉၂၀) တွင်အိမ်ခြေ (၂၅) လူဦးရေ (၆၈) ထပ်တိုးလာပြီး ပြောင်းလဲမှုများမရှိသေးပါ။

ထို့ပြင် (၁၉၂၀-၁၉၈၀) ခုနှစ်တွင် အိမ်ခြေ (၃၅) လူဦးရေ (၁၀၀) ထပ်တိုးလာခဲ့သည်။ (၁၉၈၀-၁၉၉၀) တွင်စစ်တပ်၏ပြောင်းရွှေ့ခိုင်းမှုကြောင့် တစ်ရွာလုံးပြောင်းရွှေ့ရပြီး ရွာသူ/သားများအားလုံး ကြိုရာအလုပ် လုပ်ကိုင်ကာနေထိုင်စားသောက်ခဲ့ကြပါသည်။ ကလေးများလည်းကျောင်းထွက်ရပြီး ပညာရေးအခက်အခဲ ဖြစ်စေပါသည်။ (၁၉၉၀-၂၀၀၀) ခုနှစ်တွင် ကော့လပိုကျေးရွာတွင် အိမ်ခြေ (၁၅)လုံး လူဦးရေ (၃၀) ခန့်ပြန်လည်လာရောက်နေထိုင်ကြသည်။ လယ်ယာစိုက်ပျိုးရေးနှင့် မွေးမြူရေးလုပ်ငန်းကိုသာ ယခင်အတိုင်း လုပ်ကိုင်ကြသည်။ ထို့ပြင်ကိုယ်ထူကိုယ်ထ မူလတန်းကျောင်းရှိလာခဲ့သည်။ ကျန်းမာရေးအပိုင်းတွင်လည်း အရေးပေါ် အခြေအနေဖြစ်ပေါ်လာလျှင် ကျူးဒိုးဆေးရုံသို့ သွားရောက်ကုသတတ်ကြပါသည်။

သက္ကရာဇ် ၂၀၀၀-၂၀၁၀ ခုနှစ်သို့ရောက်သောအခါ အိမ်ခြေ (၃၅) အိမ် နှင့် လူဦးရေ (၈၅) ယောက်ပြန်လည်နေထိုင်လာကြပါသည်။ ၂၀၁၀ မှ ၂၀၁၅ သို့ရောက်သောအခါတွင် အိမ်ခြေ (၄၅) လုံးနှင့် လူဦးရေ (၄၁၇) ယောက်လောက်ပြန်လည်နေထိုင်လာကြပါသည်။ ၂၀၁၅ မှ ၂၀၁၈ သို့ရောက်သော် အိမ်ခြေ (၄၅) လုံးနှင့် လူဦးရေ (၄၃၄) ယောက်နေထိုင်ကြပါသည်။ စိုက်ပျိုးရေးအဓိကထားလုပ်ကိုင်ကြပြီး လယ်၊ ယာ၊ စပါး နှင့် အခြားသော စိုက်ပျိုးသီးနှံများလည်း တစ်နိုင်တစ်ပိုင်စိုက်ပျိုးကြပါသည်။ ကျန်းမာရေး စောင့်ရှောက်မှု အတွက် ကျန်းမာရေးဆရာမလည်းရှိပါသည်။ ယခုအခါ လူမှုရေး၊ စီးပွားရေး အခြေအနေတိုးတက်မှုကြောင့်တရားဝင်ကော့လပိုကျေးရွာဟုထွေအုပ်အမည်ပေါက်စာရင်းဝင်ရွာအဖြစ် အေးချမ်းသာယာစွာဖြင့် နေထိုင် လျက် ရှိကြပါသည်။

၄.၂။ ကျေးရွာရှိ အိမ်ခြေ အိမ်ထောင်စုနှင့် လူဦးရေ

ကော့လပိုကျေးရွာတွင် အိမ်ထောင်စု (၅၈) စု ရှိပါသည်။ ကျေးရွာအတွင်းနေ ထိုင်သောလူဦးရေမှာ အမျိုးသား (၂၂၀)ဦး၊ အမျိုးသမီး (၂၁၄)ဦး၊ စုစုပေါင်း (၄၃၄)ဦးရှိပါသည်။ ယခုအိမ်ထောင်စုနှင့် လူဦးရေစာရင်းမှာ ၂၀၁၉ - ခုနှစ်၊ ဇွန်လတွင် ကောက်ထားသောစာရင်းဖြစ်ပါသည်။

၄.၃။ တိုင်းရင်းသားလူမျိုးစုများ ဦးရေ

ကော့လပိုကျေးရွာတွင်နေထိုင်သော တိုင်းရင်းသားလူမျိုးစုမှာ ကရင်လူမျိုးဖြစ်ပါသည်။ ကရင်လူမျိုးအိမ်ထောင်စု (၅၈) စုတွင် အမျိုးသား (၂၂၀)ဦးနှင့် အမျိုးသမီး (၂၁၄)ဦး စုစုပေါင်း (၄၃၄)ဦး ရှိပါသည်။

၄.၄။ ထိခိုက်လွယ်သောအိမ်ထောင်စုများအရေအတွက်

ကော့လပိုကျေးရွာကျေးရွာတွင် သက်ကြီးရွယ်အို (၆၅နှစ် နှင့် အထက်) (၁၉) ဦး၊ မသန်စွမ်း (၄) ဦးတို့ရှိ ပါသည်။

၄.၅။ ကျေးရွာတွင်းရှိအထောက်ပံ့ရရှိနိုင်သော အဆောက်အအုံများ

ကော့လပိုကျေးရွာတွင် မူလတန်းကျောင်း (၁)ကျောင်း၊ စေတီတို့ရှိပါသည်။

၄.၆။ ကျေးရွာသူ/သားများ၏ အဓိက စီးပွားရေးလုပ်ငန်းများ

ရွာသူ/သားများ၏ အဓိကစီးပွားရေးမှာ စိုက်ပျိုးရေးလုပ်ငန်းဖြစ်ပါသည်။ စိုက်ပျိုးရေးတွင် လယ်စိုက်ပျိုးလုပ်ကိုင်သူနှင့် ဥယျာဉ်စိုက်ပျိုးသူများဖြစ်ပါသည်။

၄.၇။ ကျေးရွာတွင်းပိုင်ဆိုင်မှု၊ မြေယာဧရိယာနှင့် သဘာဝသယံဇာတများ

လယ်/ယာမြေ၊ ဥယျာဉ်ခြံ၊ လက်တွန်းထွန်စက်၊ ကား၊ မော်တော်ဆိုင်ကယ်၊ အသေးစားအိမ်ဆိုင်များ၊ ထော်လာဂျီ၊ အပ်ချုပ်စက်၊ စက်တပ်လှေ၊ မြက်ရိတ်စက်၊ ရေတွင်း၊ ခိုင်းခွားတို့ရှိပါသည်။

၄.၈။ ကျေးရွာတွင်းအခြားသက်ဆိုင်သော သတင်းအချက်အလက်များ

အုပ်ချုပ်ရေးအဖွဲ့၊ ကျောင်းကော်မတီ၊ ဂေါပကအဖွဲ့၊ အိုးသူကြီးအဖွဲ့၊ သာရေး/နာရေးအဖွဲ့၊ အမျိုးသမီးရေးရာအဖွဲ့၊ လူငယ်အဖွဲ့တို့သည်ကျေးရွာတွင်းတည်ရှိသော အဖွဲ့အစည်းများဖြစ်ပါသည်။

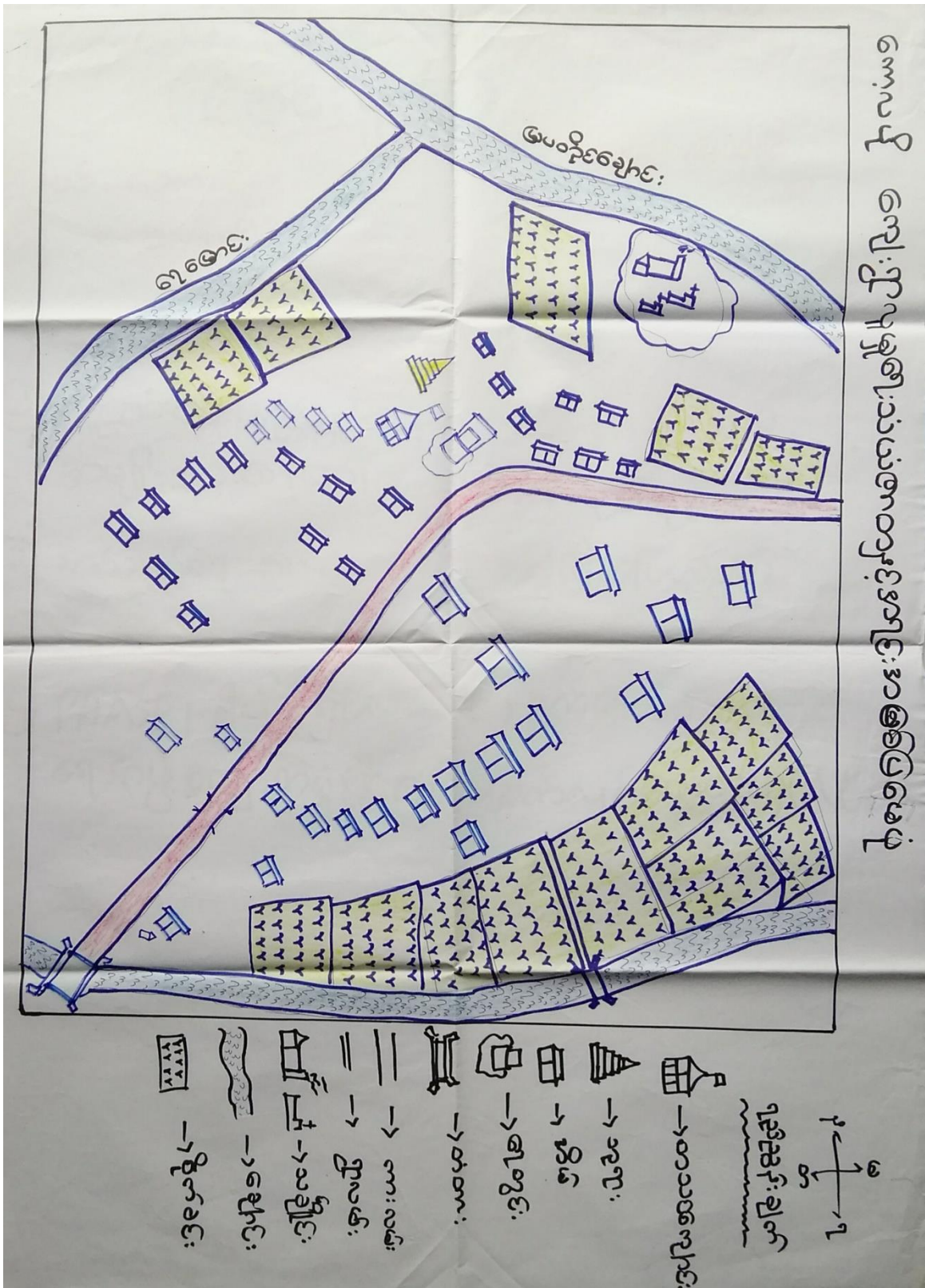
ကျေးရွာပြင်ပရှိ အဖွဲ့အစည်းများနှင့် ဌာနများ နှင့်လည်းချိတ်ဆက်မှုရှိပါသည်။ ကရင်လူမှုအဖွဲ့အစည်း၊ မိုင်းရှင်းလင်းရေး၊ ငှက်ဖျားတိုက်ဖျက်ရေး၊ ငြိမ်းချမ်းရေး၊ DRD Phase M တို့နှင့်ချိတ်ဆက်ပါသည်။

**၅။ လူထုပူးပေါင်းပါဝင်သော လူမှုဆန်းစစ်ခြင်းနှင့် အကဲဖြတ်ခြင်းလုပ်ငန်းစဉ် အကျဉ်းချုပ်ဇယား**

နေ့စွဲ	အသုံးပြုခဲ့သော PRA Tool များ	အစည်းအဝေးတွင် ပါဝင်ဆွေးနွေးသူများ			အဓိကဆွေးနွေးချက်များ
		ကျား	မ	ပေါင်း	
၅.၇.၂၀၁၉	လူမှုရေးနှင့် အရင်းအမြစ်ပြ မြေပုံ (Social & Recourse Map)	၁၃	၂၅	၃၈	လယ်လုပ်ငန်းကို အဓိကလုပ်ကိုင်ကြသည်။ သဘာဝအရင်းအမြစ်များ တဖြည်းဖြည်းရှားပါးလာသည်။ အလုပ်အကိုင်အခွင့်အလမ်းနည်းသောကြောင့် ထိုင်းနိုင်ငံသို့ အလုပ်သွားရောက်လုပ်ကိုင်သူများသည်။
၅.၇.၂၀၁၉	ရာသီခွင်ပြ - ပြက္ခဒိန် (Seasonal Calendar)	၁၃	၂၅	၃၈	မိုးရာသီတွင် နှစ်စဉ်ရေကြီးနှစ်ပြင်မှုဖြစ်သောကြောင့် လယ်သမားများ အခက်အခဲကြုံရသည်။ စိုက်ပျိုးရေးနည်းပညာနှင့် မျိုးကောင်းမျိုးသန့်များ လိုအပ်သည်။
၅.၇.၂၀၁၉	ဥစ္စာနေကြွယ်ဝမှုအဆင့် (Wealth Ranking)	၁၃	၂၅	၃၈	ပုံမှန်ဝင်ငွေမရှိသဖြင့် မိသားစု စားဝတ်နေရေးအခက်အခဲရှိသည်။ ထိုအခက်အခဲများ ပြေလည်စေရန် ငွေချေးယူပြီးဖြေရှင်းကြရသည်။ အဆင်ပြေချိန်မှသာ ပြန်လည်ပေးဆပ်ကြသည်။
၅.၇.၂၀၁၉	ပင့်ကူအိမ်သုံးသပ်ခြင်း (Spider Diagram)	၁၃	၂၅	၃၈	အမျိုးသမီးများဝင်ငွေရရှိမှုနည်းသဖြင့် ဦးဆောင်မှုဆုံးဖြတ်ချက်ချမှတ်မှုတို့တွင် လုပ်ပိုင်ခွင့်နည်းပါးသည်။ ကျေးရွာဖွံ့ဖြိုးရေးလုပ်ငန်း ဆောင်ရွက်ရာတွင် အမျိုးသားများနှင့် တန်းတူ လုပ်ကိုင်ကြသည်။
၅.၇.၂၀၁၉	ပိုင်ဆိုင်မှုသုံးသပ်ခြင်း (Asset Mapping)	၁၃	၂၅	၃၈	အပ်ချုပ်စက် အမျိုးသမီးများ သုံးစွဲမှုများသည်။ လက်တွန်းထွန်စက်၊ ထော်လာဂျီ၊ မြက်ရိတ်စက်၊ စက်တပ်လှေ၊ အမျိုးသားများ သုံးစွဲမှုများသည်။ ဆိုင်ကယ်၊ ကား၊ ရေတွင်း၊ ဘုန်းကြီးကျောင်း၊ လယ်၊ နွား တို့ကို အမျိုးသား၊ အမျိုးသမီးတို့က သုံးစွဲကြသည်။
၅.၇.၂၀၁၉	အဖွဲ့အစည်းချိတ်ဆက်မှု (Veen Diagram)	၁၃	၂၅	၃၈	ကျေးရွာခေါင်းဆောင်များ၊ အုပ်ချုပ်ရေးအဖွဲ့များသည် ကျေးရွာဖွံ့ဖြိုးရေးလုပ်ငန်းများတွင် ဦးဆောင်ပံ့ပိုးကြသည်။ အမျိုးသမီးခေါင်းဆောင်ခွင့်ကို လူထုဗဟိုပြုစီမံကိန်းတွင်ရရှိပါသည်။

၆။ ကျေးရွာဖွံ့ဖြိုးရေးအစီအစဉ်အတွက်အသုံးပြုသော PRA Tool တစ်ခုချင်းစီ၏ သုံးသပ်ချက်များ

၆.၁။ ကော့လဝီကျေးရွာလူမှုရေးနှင့် အရင်းအမြစ်ပြမြေပုံ (Social and Resource Map)





ကော့လပိုကျေးရွာ လူမှုရေးနှင့်အရင်းအမြစ်ပြု မြေပုံ၏ ဆွေးနွေးခြင်းနှင့် ဆန်းစစ်ခြင်း

**ဆွေးနွေးခြင်းနှင့်ဆန်းစစ်ခြင်း**  
 (ပုဂ္ဂလိကရေးအစီအစဉ်အဖြစ်ပြုခြင်း)

မြို့နယ်-ကော့ကရိတ်  
 ရက်စွဲ -

အုပ်စု - ဇေယျာ  
 ကျေးရွာ - ကော့လပို

=> အသက်မွေးဝမ်းကြောင်းအတွက် မည်သည့်အရာကို အမြင်ဆန်းသင့်သည်၊ မြေပုံအရ  
 တံငါ၊ လယ်၊ မွေးမြူရေး၊ ၇၀၀ နှစ်သီးနှံ၊ သဲ၊ ရောင်၊ ရေကို အထိမ်းအမှတ် ခိုလှမ်းပြီး  
 လုပ်ငန်းများကို အသုံးပြုသည်။

=> မည်သည့်အရာကို အမြင်ဆန်းသင့်သည်၊ အများစုမှာ မြေပုံအရ မြေပုံအရ မြေပုံအရ  
 => သဲ၊ စပါး၊ ငါး၊ ပေါများ  
 => ရေ၊ သီးနှံ၊ ရွာ၊ ငါး

=> ကွန်ရက် ဖြစ်နေသော အတွင်း မည်သည့်အရာကို အမြင်ဆန်းသင့်သည်၊ မြေပုံအရ  
 = ငါး၊ ရေ၊ သီးနှံ၊ ရွာ၊ ငါး

= မည်သည့်အရာကို အမြင်ဆန်းသင့်သည်၊ အများစုမှာ မြေပုံအရ မြေပုံအရ မြေပုံအရ  
 သီးခြားအုပ်စုအဖြစ်အဖြစ်အဖြစ်

=> မည်သည့်အရာကို အမြင်ဆန်းသင့်သည်၊ အများစုမှာ မြေပုံအရ မြေပုံအရ မြေပုံအရ  
 ပုဂ္ဂလိကအရာများကို အမြင်ဆန်းသင့်သည်။ သာ အမြင်ဆန်းသင့်သည်။

=> ကျေးရွာအတွင်းရှိ မေပုဂံ အဖြစ်အဖြစ် အမြင်ဆန်းသင့်သည်။ မြေပုံအရ မြေပုံအရ  
 => ကျေးရွာအတွင်းရှိ မေပုဂံ အဖြစ်အဖြစ် အမြင်ဆန်းသင့်သည်။ သာ အမြင်ဆန်းသင့်သည်။

=> မြေပုံအရ မြေပုံအရ မြေပုံအရ မြေပုံအရ မြေပုံအရ မြေပုံအရ မြေပုံအရ မြေပုံအရ  
 ကျေးရွာအတွင်းရှိ မေပုဂံ အဖြစ်အဖြစ် အမြင်ဆန်းသင့်သည်။ မြေပုံအရ မြေပုံအရ  
 မြေပုံအရ မြေပုံအရ မြေပုံအရ မြေပုံအရ မြေပုံအရ မြေပုံအရ မြေပုံအရ

ပိုမိုဆွေးနွေးရန် - မြေပုံအရ မြေပုံအရ မြေပုံအရ မြေပုံအရ မြေပုံအရ မြေပုံအရ မြေပုံအရ

၆.၂။ ရာသီခွင်ပြ-ပြက္ခဒိန် (Seasonal Calendar)

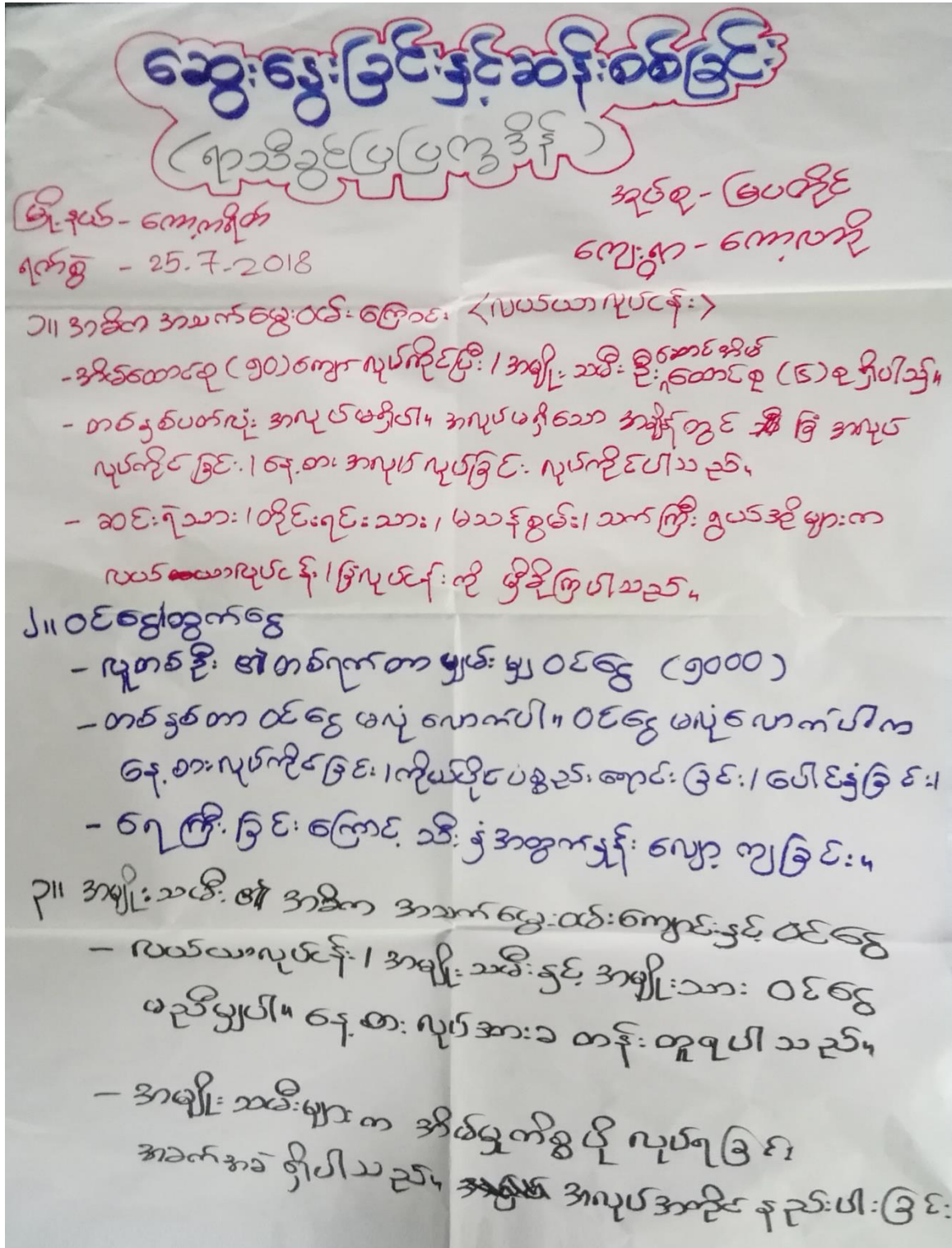
ကျေးလက်ကျေးရွာ၏ ရာသီခွင်ပြ - ပြက္ခဒိန်

ရာသီခွင် (လမ်းပန်းဆက်သွယ်)	မင်း	တေး	ကျွန်း	အောက်	အောက်	အောက်	အောက်	အောက်	အောက်	အောက်	အောက်	အောက်	အောက်	အောက်	အောက်	အောက်	အောက်	အောက်	အောက်
မင်း	✓	✓	✓	✓	✓	✓	✓	✓	✓	✓	✓	✓	✓	✓	✓	✓	✓	✓	✓
တေး	✓	✓	✓	✓	✓	✓	✓	✓	✓	✓	✓	✓	✓	✓	✓	✓	✓	✓	✓
ကျွန်း	✓	✓	✓	✓	✓	✓	✓	✓	✓	✓	✓	✓	✓	✓	✓	✓	✓	✓	✓
အောက်	✓	✓	✓	✓	✓	✓	✓	✓	✓	✓	✓	✓	✓	✓	✓	✓	✓	✓	✓
အောက်	✓	✓	✓	✓	✓	✓	✓	✓	✓	✓	✓	✓	✓	✓	✓	✓	✓	✓	✓
အောက်	✓	✓	✓	✓	✓	✓	✓	✓	✓	✓	✓	✓	✓	✓	✓	✓	✓	✓	✓
အောက်	✓	✓	✓	✓	✓	✓	✓	✓	✓	✓	✓	✓	✓	✓	✓	✓	✓	✓	✓
အောက်	✓	✓	✓	✓	✓	✓	✓	✓	✓	✓	✓	✓	✓	✓	✓	✓	✓	✓	✓
အောက်	✓	✓	✓	✓	✓	✓	✓	✓	✓	✓	✓	✓	✓	✓	✓	✓	✓	✓	✓
အောက်	✓	✓	✓	✓	✓	✓	✓	✓	✓	✓	✓	✓	✓	✓	✓	✓	✓	✓	✓
အောက်	✓	✓	✓	✓	✓	✓	✓	✓	✓	✓	✓	✓	✓	✓	✓	✓	✓	✓	✓
အောက်	✓	✓	✓	✓	✓	✓	✓	✓	✓	✓	✓	✓	✓	✓	✓	✓	✓	✓	✓

ရာသီခွင်ပြဇယား

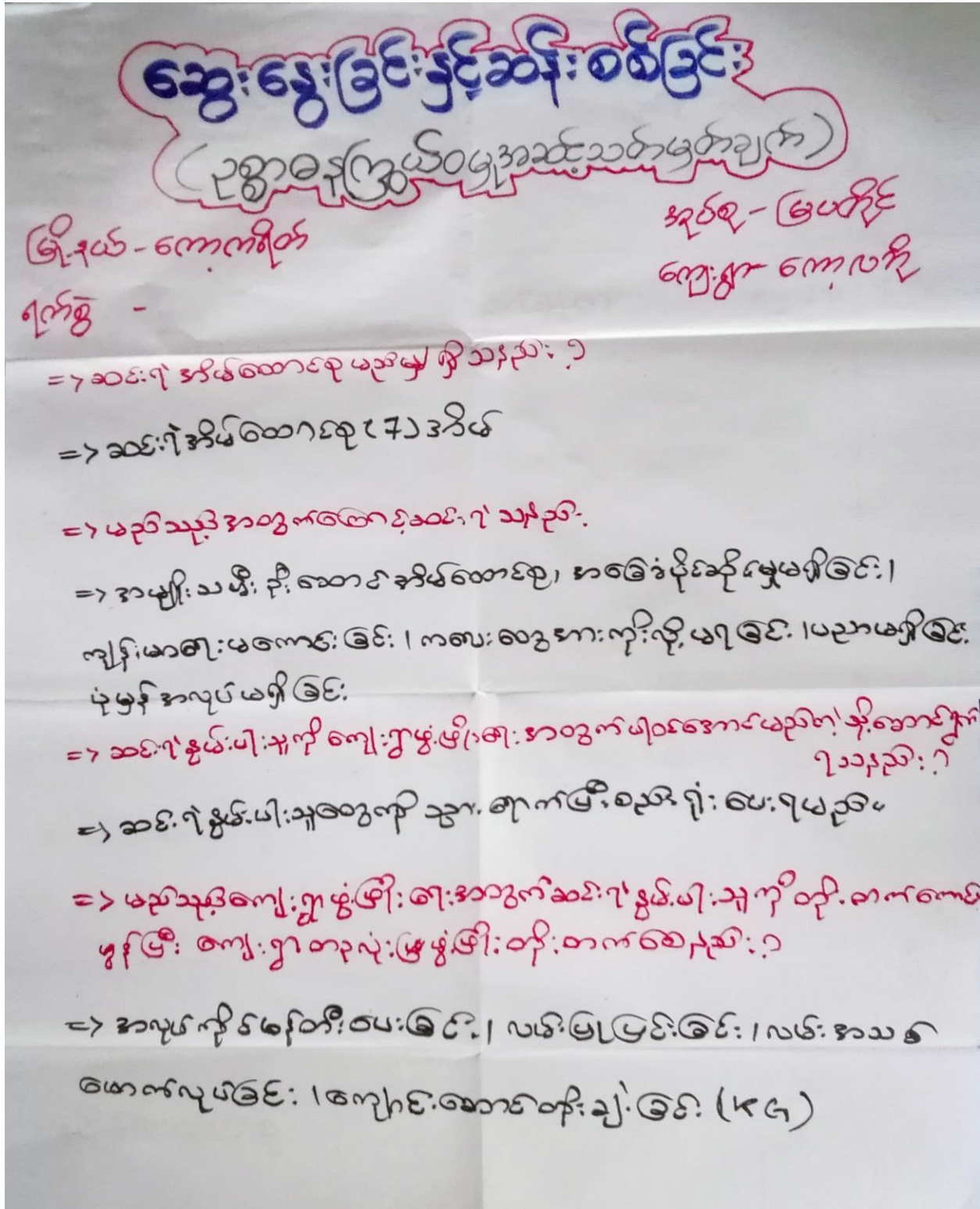
မြို့နယ် - ကော့ကရိတ်  
ရက်စွဲ - 5.7.2019

ကျောလပိုကျေးရွာ ရာသီခွင်ပြ - ပြက္ခဒိန် ၏ ဆွေးနွေးခြင်းနှင့် ဆန်းစစ်ခြင်း



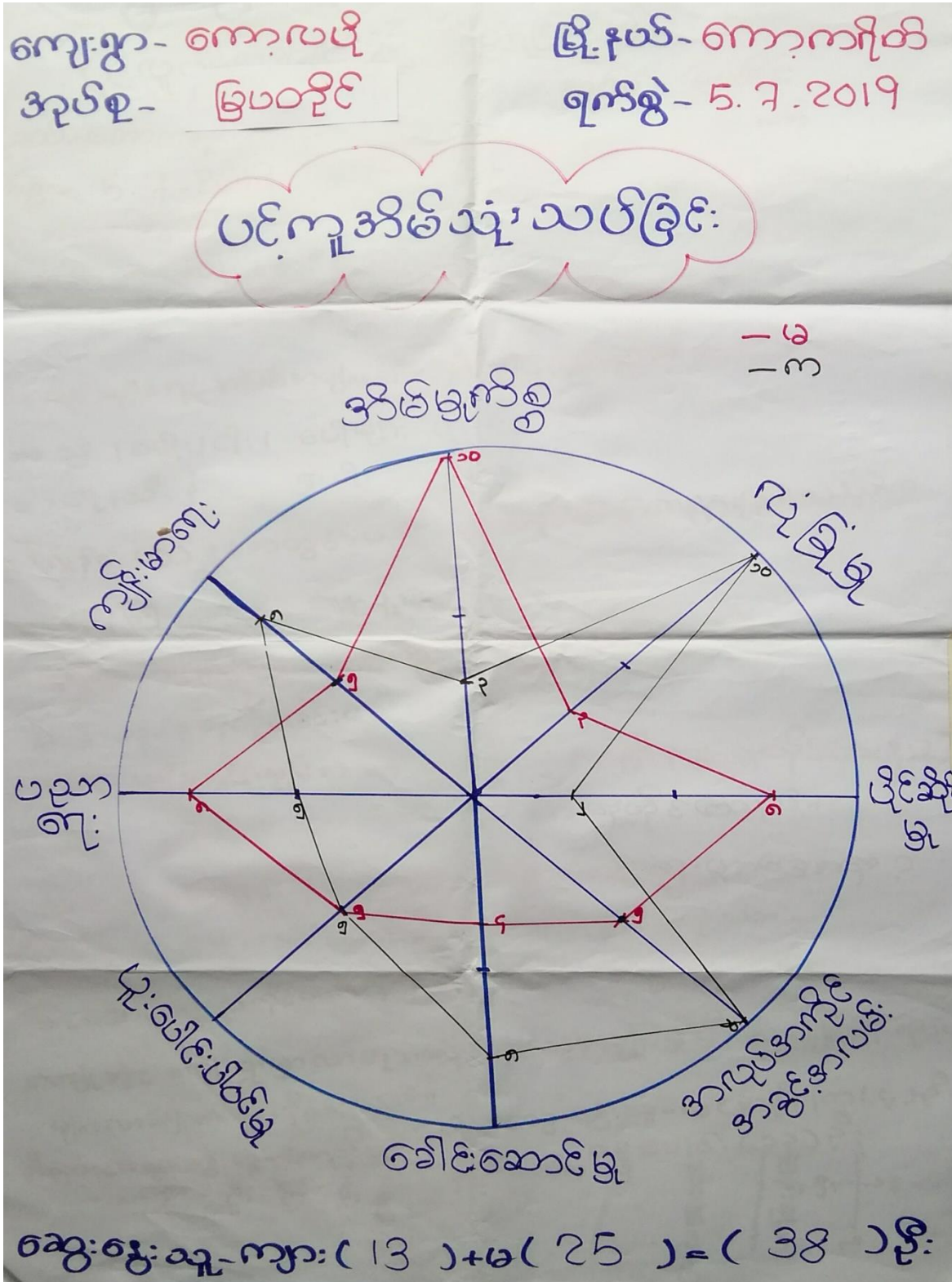


ကော့လပိုကျေးရွာ ဥစ္စာဓနကြွယ်ဝမှုအဆင့်သတ်မှတ်ခြင်း၏ ဆွေးနွေးခြင်းနှင့် ဆန်းစစ်ခြင်း



၆.၄။ ကျား-မ ပင့်ကူအိမ်သုံးသပ်ခြင်း (Spider Diagram)

ကျေးရွာ၏ ပင့်ကူအိမ်သုံးသပ်ခြင်း ပုံစံ



ကျေးလက်ကျေးရွာ ပင့်ကူအိမ်သုံးသပ်ခြင်း၏ ဆွေးနွေးခြင်းနှင့် ဆန်းစစ်ခြင်း

**ဆွေးနွေးခြင်းနှင့် ဆန်းစစ်ခြင်း**  
(ပင့်ကူအိမ်)

မြို့နယ် - ကော့ကရိတ်  
ရက်စွဲ - 25. 7. 2018

အုပ်စု - ဇေယျဝတီ  
ကျေးရွာ - ကော့ကရိတ်

၁။ ဘာကြောင့် အမှတ်အခြေခံ လွှဲပြားရသလဲ?

- အမျိုးသမီးများက အိမ်မှ နှုတ်ထွက်ပျက်စီးခြင်း၊ အမျိုးသားများက အိမ်ထောင် နှိပ်စက်ခြင်းဖြင့် ပြစ်ဒဏ် ခံရခြင်း။
- အမျိုးသမီးများက အခွင့်အလမ်း နည်းခြင်း။

၂။ အမျိုးသမီးနှင့် အမျိုးသား နှိုင်းယှဉ်ရာတွင် အမျိုးသမီးများ၏ အခက်အခဲများက အဘယ်?

- ငွေကြေး အခက်အခဲ ရှိခြင်း။
- အင်အား မမျှခြင်း၊ ကျန်းမာရေး အခက်အခဲ
- နှုတ်ထွက် နည်းနည်း ခြင်း

၃။ အမျိုးသမီး အခြေအနေအထား စဉ်းစားရာတွင် ဘာအခက်အခဲ ရှိလျှင် ဆန်းစစ်ပေးသင့်သလဲ?

- အခက်အခဲ ရှိသည့် အခက်အခဲ ဖြစ်တတ်ခြင်း။
- စက်မှုပညာ သင်တန်း၊ အလုပ်အကိုင် အခွင့်အလမ်း

၆.၅။ ပိုင်ဆိုင်မှုသုံးသပ်ခြင်း (Asset Mapping)

ကျေးလက်ကျေးရွာ၏ ပိုင်ဆိုင်မှုသုံးသပ်ခြင်း ပြဇယား

ဒဂုရင်း အဖြစ်ထိန်းချုပ်မှုပြုလေ့ရှိသော:

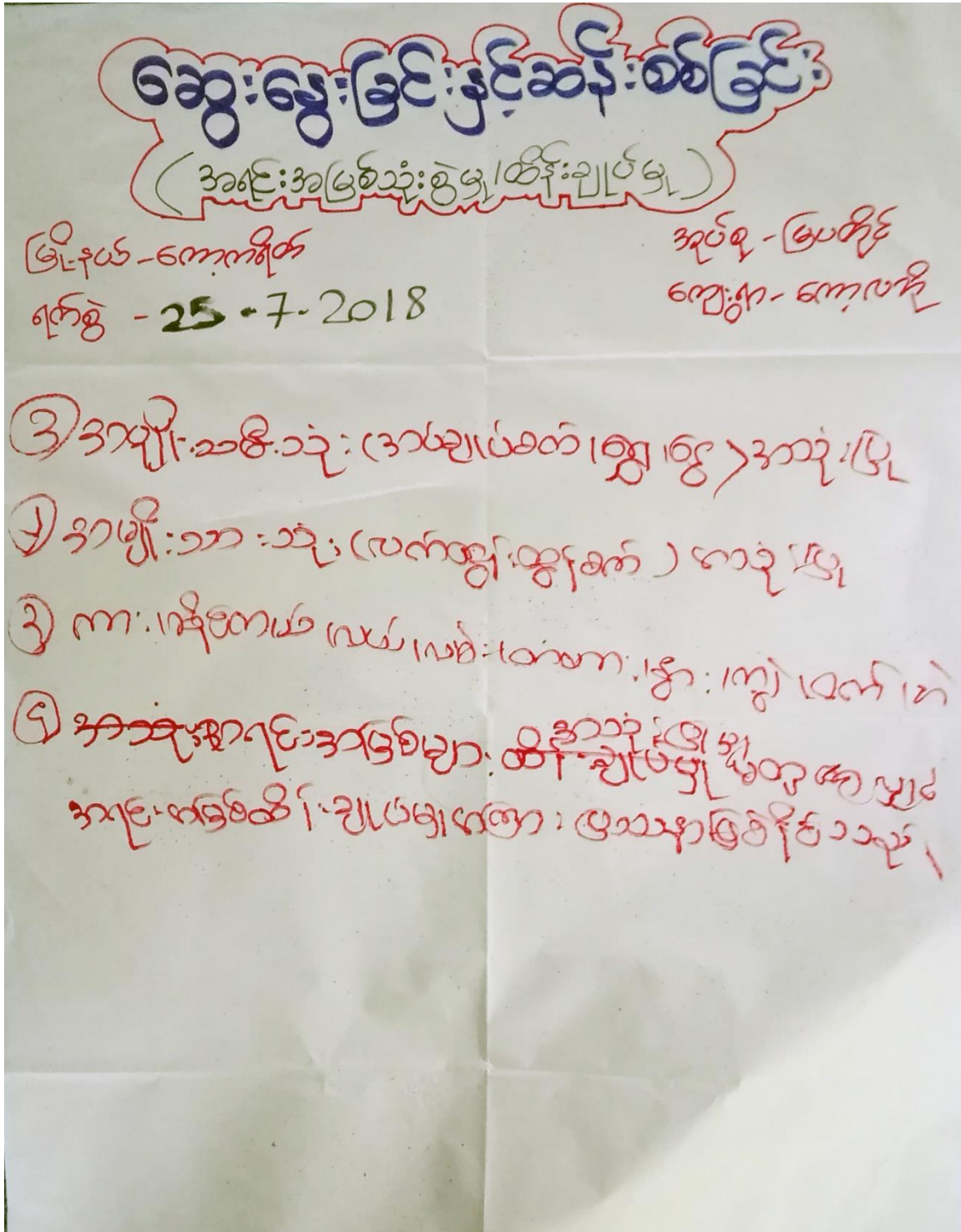
မြို့နယ် - ကော့ကရိတ်  
ရက်စွဲ - ၆.၇.၂၀၁၉

အုပ်စု - ဇွယ်ခိုင်  
ကျေးရွာ - ကော့လည်

အကြောင်းအရာ	က	မ	ပေါင်း
လယ်			✓
လက်တွင်းတွင်းစက်	✓		
ကား	✓		
ဆိုင်ကယ်			✓
အင်ဂျင်စက်		✓	
လမ်းဆက်တား			✓
ရွာစေ့		✓	
နို့၊ ဖြတ်၊ ဖြောင့်၊ ကော်ဖီ			✓

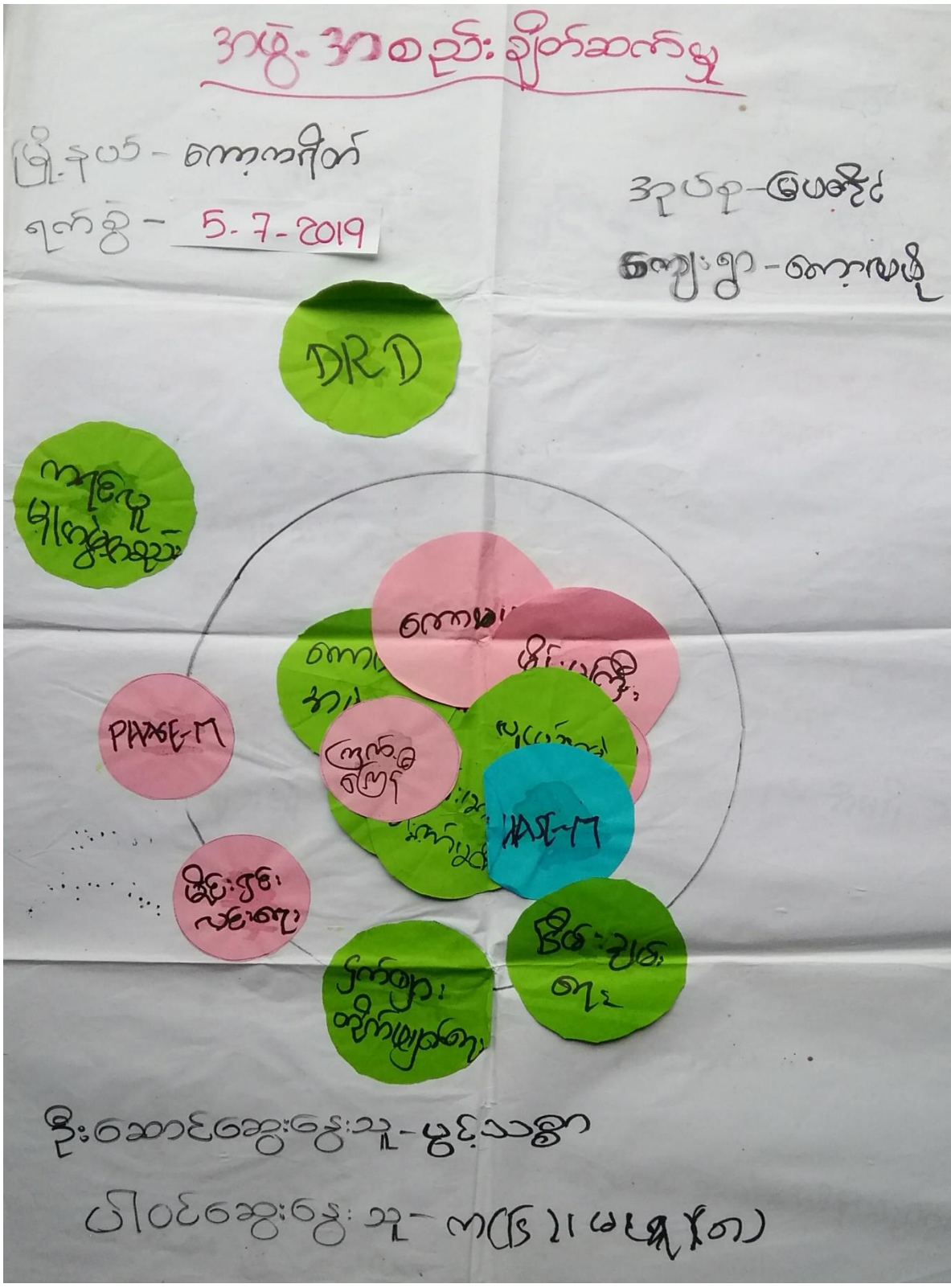


ကော့လပိုကျေးရွာ ပိုင်ဆိုင်မှုသုံးသပ်ခြင်းပြဇယား၏ ဆွေးနွေးခြင်းနှင့် ဆန်းစစ်ခြင်း

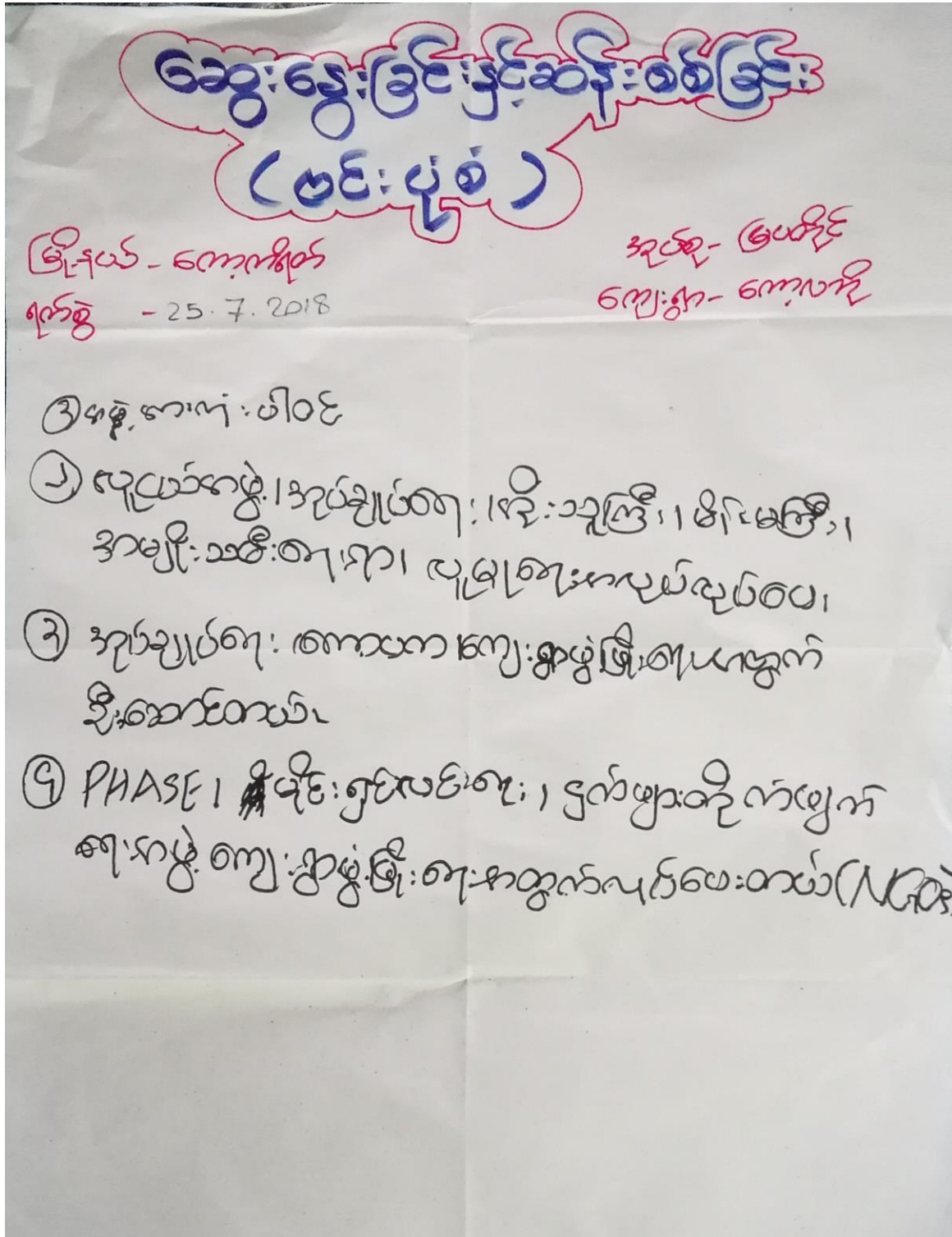


၆.၆။ အဖွဲ့အစည်းချိတ်ဆက်မှုယော: (Venn diagram)

ကော့လပိုကျေးရွာ၏ အဖွဲ့အစည်းချိတ်ဆက်မှုယော:ပြပုံ



ကော့လပိုကျေးရွာ အဖွဲ့အစည်းချိတ်ဆက်မှုယေး၏ ဆွေးနွေးခြင်းနှင့် ဆန်းစစ်ခြင်း



၇။ ကော်မတီဝင်များရွေးချယ်ခြင်းနှင့်ကျေးရွာဖွံ့ဖြိုးရေးအစီအစဉ်ဆောင်ရွက်မှု မှတ်တမ်းဓာတ်ပုံ



**၈။ ကျေးရွာကော်မတီဝင်များစာရင်း**

စဉ်	အမည်	ကျား	မ	ရာထူး / တာဝန်
<b>ကျေးရွာစီမံကိန်းအထောက်အကူပြု ကော်မတီ</b>				
၁။	ဦးသိန်းသန်း	ကျား		ဥက္ကဋ္ဌ
၂။	ဒေါ်မပွဲ		မ	ဥက္ကဋ္ဌ
<b>ဝယ်ယူရေးဆပ်ကော်မတီ</b>				
၁။	ဦးငြိမ်းချမ်း	ကျား		ခေါင်းဆောင်
၂။	စောစိုးလင်း		မ	အဖွဲ့ဝင်
၃။	နန်းလာလာဝေ		မ	အဖွဲ့ဝင်
<b>ကျေးရွာငွေစာရင်းကိုင်</b>				
၁။	ဒေါ်မေရီသန်း		မ	
<b>စောင့်ကြည့်ကြီးကြပ်ရေးဆပ်ကော်မတီ</b>				
၁။	စောသန်းဝင်း	ကျား		ခေါင်းဆောင်
၂။	ဒေါ်ပုလူ		မ	အဖွဲ့ဝင်
၃။	ဦးအနောင်း	ကျား		အဖွဲ့ဝင်
<b>လုပ်ငန်းလည်ပတ် ပြုပြင်ထိန်းသိမ်းရေး ဆပ်ကော်မတီ</b>				
၁။	ဦးစိန်ငွေ	ကျား		ခေါင်းဆောင်
၂။	နန်းအုန်းသင်		မ	အဖွဲ့ဝင်
၃။	နန်းမော်မော်		မ	အဖွဲ့ဝင်
<b>ဝေဖန်အကြံပြု တိုင်ကြားဖြေရှင်းရေး ကိုယ်စားလှယ်</b>				
၁။	ဒေါ်မေစန်းကြည်		မ	
၂။	ဦးလှရွှေ	ကျား		
<b>ကျေးရွာစေတနာ့ဝန်ထမ်းများ</b>				
၁။	စောထွန်းထွန်းဦး	ကျား		
၂။	နန်းခင်စန်းချို		မ	

၉။ ကျေးရွာအခြေခံအချက်အလက် ပုံစံ ၈ - ၁ (PC - 1)

ပုံစံ - ၈ - ၁ ကျေးရွာအခြေခံအချက်အလက်များ (Form PC 1)

<p>လမ်းညွှန်ချက်။ ကျေးရွာတစ်ရွာသို့ ပထမဆုံးမိတ်ဆက်ခရီးသွားရောက်သောအခါ လူထုစည်းရုံးရေးမှူးသည် ကျေးရွာခေါင်းဆောင်များအားကျေးရွာအချက်အလက်များကိုပေတ္တာရပ်ခံ၍တောင်းခံရသည်။ ဤအချက်အလက်များကိုစီမံကိန်းမိတ်ဆက်အစည်းဝေးမတိုင်မီတောင်းခံရမည်။ စီမံကိန်းမိတ်ဆက်အစည်းဝေးတွင် လူထုစည်းရုံးရေးမှူးသည် ဤအချက်အလက်များအား စစ်ဆေးပြီး မှန်ကန်အောင်ပြုလုပ်ရမည်။ ပြီးနောက်တွင် လူထုစည်းရုံးရေးမှူးမှ သတင်းအချက်အလက်ထံသို့ Tablets မှ တဆင့် ဖြည့်သွင်းရမည်။</p>			
ကျေးရွာခေါင်းဆောင် အမည် ဦးကြီးအောင်		ကျေးရွာခေါင်းဆောင်၏ ဖုန်းနံပါတ် ၀၇၇၆၁၉၃၅၁၁၈	လူထုစည်းရုံးရေးမှူး၏အမည် ဒေါ်အေးအေးမော်
ပြည်နယ်/တိုင်းဒေသကြီး ဧရာဝတီ	မြို့နယ် ဧရာဝတီမြစ်	ကျေးရွာအုပ်စု မြေပင်လှိုင်	ကျေးရွာ ဧရာဝတီ

က။ လူဦးရေ

လူမျိုးစု	အိမ်ထောင်စုအရေအတွက်	ကိုးကွယ်သည့်ဘာသာ	အိမ်ထောင်စုအရေအတွက်
လူမျိုးစု (၁) ဦးကရင်	58	ဘာသာ(၁) ဗုဒ္ဓ	58
လူမျိုးစု (၂)-----		ဘာသာ(၂)-----	
လူမျိုးစု (၃)-----		ဘာသာ(၃)-----	
လူမျိုးစုရော-----		ဘာသာရော-----	
အခြား			
<b>အရေအတွက်</b>			
မသန်စွမ်းသူများ	4		
သက်ကြီးရွယ်အိုများ (၆၅ နှစ် နှင့် အထက်)	19		
စစ်ဘေးရှောင်			

	အမျိုးသား(အရေအတွက်)	အမျိုးသမီး(အရေအတွက်)	စုစုပေါင်းအရေအတွက်
လူဦးရေ		214	434
လူမျိုးစု (၁)-မျိုးနွယ်	220	214	434
လူမျိုးစု (၂)-----			
လူမျိုးစု (၃)-----			
အခြား			
အိမ်ထောင်ဦးစီး	51	7	58

(ခ)အခြေခံအဆောက်အအုံ အသုံးအဆောင်များ

စာသင်ကျောင်း	အမှတ် ခြံပိ	ကျန်းမာရေး	အမှတ် ခပ်ပါ	ဘာသာရေးအဆောက် အအုံများ	အမှတ် ခြံပိ
အထက်တန်းကျောင်း	<input type="checkbox"/>	ဆေးရုံ	<input type="checkbox"/>	ဇေတီ	<input checked="" type="checkbox"/>
အလယ်တန်းကျောင်း	<input type="checkbox"/>	ကျန်းမာရေးဌာန	<input type="checkbox"/>	ဘုန်းကြီးကျောင်း	<input type="checkbox"/>
မူလတန်းကျောင်း	<input checked="" type="checkbox"/>	ကျန်းမာရေးဌာနခွဲ	<input type="checkbox"/>	ဟိန္ဒူဘုရားကျောင်း	<input type="checkbox"/>
မူကြိုကျောင်း	<input type="checkbox"/>	ဆေးပေးခန်း	<input type="checkbox"/>	ခရစ်ယာန်ကျောင်း	<input type="checkbox"/>
အခြား	<input type="checkbox"/>	အခြား	<input type="checkbox"/>	ဗလီ	<input type="checkbox"/>
				အခြား	<input type="checkbox"/>
မှတ်ချက်		မှတ်ချက်		မှတ်ချက်	

(ဂ) ကျွမ်းကျင်သူများမှတ်တမ်း (ကျေးရွာတွင်နေထိုင်သော သို့မဟုတ် တခြားရွာမှလာရောက်သောကျွမ်းကျင်သူများ)

(၁) စာသင်ကျောင်း			(၂) ကျန်းမာရေး			(၃) လက်မှုပညာရှင်		
	ရွာတွင်နေထိုင်သူ	အခြားရွာမှလာသူ		ရွာတွင်နေထိုင်သူ	အခြားရွာမှလာသူ		ရွာတွင်နေထိုင်သူ	အခြားရွာမှလာသူ
မူလတန်းပြဆရာ/မ	<input checked="" type="checkbox"/>	<input checked="" type="checkbox"/>	ဆရာဝန်	<input type="checkbox"/>	<input type="checkbox"/>	လက်သမား	<input checked="" type="checkbox"/>	<input type="checkbox"/>
အထက်တန်းပြဆရာ/မ	<input type="checkbox"/>	<input type="checkbox"/>	လက်ထောက်ကျန်းမာရေးမှူး	<input type="checkbox"/>	<input type="checkbox"/>	ပန်းရံ	<input checked="" type="checkbox"/>	<input type="checkbox"/>
လယ်တန်းပြဆရာ/မ	<input type="checkbox"/>	<input type="checkbox"/>	အမျိုးသမီးကျန်းမာရေးဆရာမ	<input type="checkbox"/>	<input type="checkbox"/>	လျှပ်စစ်ကျွမ်းကျင်၊ မီးသမား	<input type="checkbox"/>	<input type="checkbox"/>
မူကြိုဆရာ/မ	<input type="checkbox"/>	<input type="checkbox"/>	သားဖွားဆရာမ	<input type="checkbox"/>	<input type="checkbox"/>	ရေပိုက်သွယ်သူ	<input type="checkbox"/>	<input type="checkbox"/>
အခြား	<input type="checkbox"/>	<input type="checkbox"/>	ပြည်သူ့ကျန်းမာရေးလုပ်သား	<input type="checkbox"/>	<input type="checkbox"/>	စက်ပြင်ဆရာ	<input type="checkbox"/>	<input type="checkbox"/>
မှတ်ချက်			မှတ်ချက်			မှတ်ချက်		

(ဃ) ကျေးရွာသို့ ရောက်ရှိနိုင်သည့်လမ်းအခြေအနေ / ကျေးရွာတစ်ရွာသည် ၎င်း၏ကျေးရွာအုပ်စုနှင့် ဆက်သွယ်ထားသောလမ်းအခြေအနေ (အောက်ပါတို့ကိုဝိုင်းပါ)

ကျောက်ကြမ်းလမ်း      ကတ္တရာလမ်း      ကွန်ကရစ်လမ်း      မော်တော်ဆိုင်ကယ်လမ်း  
 ကျောက်ခင်းလမ်း      မြေသားလမ်း      လူသွားလမ်း      အခြား \_\_\_\_\_

(င) ကျေးရွာဖွံ့ဖြိုးမှုစီမံချက်

ဝိုင်းပါ

(၁) လူထုထုတ်ပြန်စီမံကိန်းမစတင်မီ ဤကျေးရွာတွင်ကျေးရွာဖွံ့ဖြိုးမှု စီမံချက်ရှိခဲ့ပါသလား?      ရှိပါသည်/မရှိပါ/မသိပါ

(၂) ရှိခဲ့ပါလျှင် ဤစီမံချက်ကို မည်သည့် ခုနှစ်တွင်ပြင်ဆင်ခဲ့ပါသနည်း?      နှစ်-----/မသိပါ

(၃) ဤစီမံချက်ကို ဖြည့်နယ်မှုအတည်ပြုခဲ့ပါသလား?      ပြုခဲ့ပါသည်/မပြုခဲ့ပါ /မသိပါ



(စ) ခရီးအကွာအဝေး

(၁) ဤကျေးရွာ၏ပတ်ဝန်းကျင်မှ၎င်းကျေးရွာအုပ်စု၏ပတ်ဝန်းကျင်မှ၎င်းအထိခရီးမိုင်မည်မျှကွာဝေးသနည်း? မိုင် 1၅ (၁၅) မသိပါ

(၂) ဤကျေးရွာမှ ၎င်းကျေးရွာအုပ်စု၏ပတ်ဝန်းကျင်မှ၎င်းလားရာတွင်ကြာမြင့်သည့်အချိန်။

ခြောက်သွေ့ရာသီတွင်ကြာချိန် ----- 15 မိနစ် ----- ထော်လာဂျီ/မော်တော်ဆိုင်ကယ်/ခြေလျင်/လား/မော်တော်ဘုတ်/  
အခြား -----

မိုးရာသီတွင်ကြာချိန် ----- ၃၀ မိနစ် ----- ထော်လာဂျီ/မော်တော်ဆိုင်ကယ်/ခြေလျင်/လား/မော်တော်ဘုတ်/  
အခြား -----

(ဆ) ပတ်ဝန်းကျင်ဆိုင်ရာသဘာဝဘေးအန္တရာယ်

ဤကျေးရွာတွင်ရေကြီးခြင်းကဲ့သို့ သဘာဝဘေးအန္တရာယ်ကျရောက်ဖူးခြင်း ရှိပါသလား။

မရှိပါ  ရှိပါသည် ရှိလျှင်ဖော်ပြပါ-----

(ဇ) ကျေးရွာတွင် ဖွဲ့စည်းထားသော အဖွဲ့အစည်းများ

လူထုပတ်ဝန်းကျင်စီမံကိန်းမတိုင်မီ ဤကျေးရွာတွင် ကျေးရွာဖွံ့ဖြိုးရေးအတွက် အစိုးရ(သို့) ရွာသားများကိုယ်တိုင်(သို့) စီမံကိန်းတစ်ခုခုမှ ဖွဲ့စည်းထားသည် အဖွဲ့အစည်းများရှိပါသလား။

(၁) -----

(၂) -----

(ဈ) အထွေထွေအုပ်ချုပ်ရေး ဦးစီးဌာန (GAD) မှ မှတ်တမ်းတင်ထားခြင်း

ဤကျေးရွာသည် အထွေထွေအုပ်ချုပ်ရေး ဦးစီးဌာန (GAD) မှ မှတ်တမ်းတင်ထားမှု ရှိပါသလား။

မရှိပါ  ရှိပါသည်

ကျေးရွာခေါင်းဆောင်

အမည် ဦးဇော်ကျော်

လက်မှတ် [Signature] နေ့စွဲ 4.6.2019

လူထုစည်းရုံးရေးမှူး

အမည် ဒေါ်အေးအေးမော်

လက်မှတ် [Signature] နေ့စွဲ 4.6.2019

၁၀။ စီမံကိန်းစက်ဝန်းအချိန်ဇယား ပုံစံ ၁ - ၂ (PC - 2)

ပုံစံ - ၀-၂ - စီမံကိန်းစက်ဝန်းအချိန်ဇယား (PC 2)

လမ်းညွှန်များ		စီမံကိန်းစက်ဝန်းအချိန်ဇယား												
သက်ဆိုင်ရာလူထုထည့်ရုံးရေးများ/လက်ထောက်နည်းပညာများများမှစီမံကိန်းစက်ဝန်းအဆင့်တစ်ခုစီပြီးစီးတိုင်းကျေးရွာနှင့် ကျေးရွာအုပ်စုအတွက်ကြိုတင်ပြင်ဆင်ရမည်။		စီမံကိန်းစက်ဝန်းအချိန်ဇယား												
ဂုဏ်ရည်ရေးများ/လက်ထောက်နည်းပညာရေးများဝန်ထမ်း အမည်		စီမံကိန်းစက်ဝန်းအချိန်ဇယား												
၁။ စီမံကိန်းစက်ဝန်းအချိန်ဇယား	၂။ စီမံကိန်းစက်ဝန်းအချိန်ဇယား	၃။ စီမံကိန်းစက်ဝန်းအချိန်ဇယား	၄။ စီမံကိန်းစက်ဝန်းအချိန်ဇယား	၅။ စီမံကိန်းစက်ဝန်းအချိန်ဇယား	၆။ စီမံကိန်းစက်ဝန်းအချိန်ဇယား	၇။ စီမံကိန်းစက်ဝန်းအချိန်ဇယား	၈။ စီမံကိန်းစက်ဝန်းအချိန်ဇယား	၉။ စီမံကိန်းစက်ဝန်းအချိန်ဇယား	၁၀။ စီမံကိန်းစက်ဝန်းအချိန်ဇယား	၁၁။ စီမံကိန်းစက်ဝန်းအချိန်ဇယား	၁၂။ စီမံကိန်းစက်ဝန်းအချိန်ဇယား	၁၃။ စီမံကိန်းစက်ဝန်းအချိန်ဇယား	၁၄။ စီမံကိန်းစက်ဝန်းအချိန်ဇယား	၁၅။ စီမံကိန်းစက်ဝန်းအချိန်ဇယား
၁။ ကျေးရွာစီမံကိန်းစက်ဝန်းအချိန်ဇယား	၂။ ကျေးရွာစီမံကိန်းစက်ဝန်းအချိန်ဇယား	၃။ ကျေးရွာစီမံကိန်းစက်ဝန်းအချိန်ဇယား	၄။ ကျေးရွာစီမံကိန်းစက်ဝန်းအချိန်ဇယား	၅။ ကျေးရွာစီမံကိန်းစက်ဝန်းအချိန်ဇယား	၆။ ကျေးရွာစီမံကိန်းစက်ဝန်းအချိန်ဇယား	၇။ ကျေးရွာစီမံကိန်းစက်ဝန်းအချိန်ဇယား	၈။ ကျေးရွာစီမံကိန်းစက်ဝန်းအချိန်ဇယား	၉။ ကျေးရွာစီမံကိန်းစက်ဝန်းအချိန်ဇယား	၁၀။ ကျေးရွာစီမံကိန်းစက်ဝန်းအချိန်ဇယား	၁၁။ ကျေးရွာစီမံကိန်းစက်ဝန်းအချိန်ဇယား	၁၂။ ကျေးရွာစီမံကိန်းစက်ဝန်းအချိန်ဇယား	၁၃။ ကျေးရွာစီမံကိန်းစက်ဝန်းအချိန်ဇယား	၁၄။ ကျေးရွာစီမံကိန်းစက်ဝန်းအချိန်ဇယား	၁၅။ ကျေးရွာစီမံကိန်းစက်ဝန်းအချိန်ဇယား

၁၁။ ကျေးရွာဖွံ့ဖြိုးရေးဦးစားပေးအစီအစဉ် ပုံစံ ၀ - ၃ (PC - 3)

ပုံစံ - ၀-၃ ကျေးရွာဖွံ့ဖြိုးရေး ဦးစားပေးအစီအစဉ် (Form PC 3)

လမ်းညွှန်ချက်အဆင့်(၃)ကျေးရွာဖွံ့ဖြိုးရေးမှန်းချက်အစည်းအဝေးပြီးဆုံးသောအခါကျေးရွာစီမံကိန်းအထောက်အကူပြု ကော်မတီသည် လူထုစည်းရုံးရေးပူးအကူအညီဖြင့် ဤပုံစံကိုပြည့်စုံအောင် ပြည့်သွင်းရမည်။			
လူထုစည်းရုံးရေးပူး/ဝန်ထမ်း အမည် <span style="float: right;">မ.ခ.စု.စေ. ၂၊ ရိုး၊ ဇေး၊ ဇေး၊ ဆွတ်</span>			
နေ့စွဲ ၅. ၇. ၂၀၁၇	စက်ဝန်းအား အမှတ်ခြစ်ပါ (✓) <input checked="" type="checkbox"/> စက်ဝန်း (၁) <input type="checkbox"/>	စက်ဝန်း(၂) <input type="checkbox"/> စက်ဝန်း(၃) <input type="checkbox"/> စက်ဝန်း(၄) <input type="checkbox"/>	
ပြည်နယ်/ခရိုင် ကရင်	မြို့နယ် ကျေးရွာအုပ်စု ကျေးရွာ ကျေးရွာ	ကျေးရွာအုပ်စု ကျေးရွာ	ကျေးရွာ ကျေးရွာ

က။ အခက်အခဲအတားအဆီးများအားဆွေးနွေးခြင်း - ယခုလက်ရှိအခြေအနေတွင်ဤကျေးရွာဖွံ့ဖြိုးတိုးတက်ရေးအတွက် အဓိကအခက်အခဲအတားအဆီးများသည် မည်သည်များဖြစ်ပါသနည်း။ (အမျိုးသား/သမီး အနည်းဆုံးအခက်အခဲ ၅ ခုစီဖော်ပြပါ)

အုပ်စုဖွဲ့ဆွေးနွေးမှုများမှ တင်ပြသောအခက်အခဲအတားအဆီးများ	
ကျေးရွာဖွံ့ဖြိုးရေးအဖွဲ့ဝင်များသည် ကျေးရွာအုပ်စုအတွင်း အခက်အခဲများကို ဖြေရှင်းပေးရန်အတွက် အားပေးခြင်း။	<input type="checkbox"/> ကျား <input type="checkbox"/> မကျား + မ
ကျေးရွာအုပ်စုအတွင်း အခက်အခဲများကို ဖြေရှင်းပေးရန်အတွက် အားပေးခြင်း။	<input type="checkbox"/> ကျား <input type="checkbox"/> မကျား + မ
ကျေးရွာအုပ်စုအတွင်း အခက်အခဲများကို ဖြေရှင်းပေးရန်အတွက် အားပေးခြင်း။	<input type="checkbox"/> ကျား <input type="checkbox"/> မကျား + မ
ကျေးရွာအုပ်စုအတွင်း အခက်အခဲများကို ဖြေရှင်းပေးရန်အတွက် အားပေးခြင်း။	<input type="checkbox"/> ကျား <input type="checkbox"/> မကျား + မ
ကျေးရွာအုပ်စုအတွင်း အခက်အခဲများကို ဖြေရှင်းပေးရန်အတွက် အားပေးခြင်း။	<input type="checkbox"/> ကျား <input type="checkbox"/> မကျား + မ
ကျေးရွာအုပ်စုအတွင်း အခက်အခဲများကို ဖြေရှင်းပေးရန်အတွက် အားပေးခြင်း။	<input type="checkbox"/> ကျား <input type="checkbox"/> မကျား + မ
ကျေးရွာအုပ်စုအတွင်း အခက်အခဲများကို ဖြေရှင်းပေးရန်အတွက် အားပေးခြင်း။	<input type="checkbox"/> ကျား <input type="checkbox"/> မကျား + မ
ကျေးရွာအုပ်စုအတွင်း အခက်အခဲများကို ဖြေရှင်းပေးရန်အတွက် အားပေးခြင်း။	<input type="checkbox"/> ကျား <input type="checkbox"/> မကျား + မ
ကျေးရွာအုပ်စုအတွင်း အခက်အခဲများကို ဖြေရှင်းပေးရန်အတွက် အားပေးခြင်း။	<input type="checkbox"/> ကျား <input type="checkbox"/> မကျား + မ
ကျေးရွာအုပ်စုအတွင်း အခက်အခဲများကို ဖြေရှင်းပေးရန်အတွက် အားပေးခြင်း။	<input type="checkbox"/> ကျား <input type="checkbox"/> မကျား + မ
ကျေးရွာအုပ်စုအတွင်း အခက်အခဲများကို ဖြေရှင်းပေးရန်အတွက် အားပေးခြင်း။	<input type="checkbox"/> ကျား <input type="checkbox"/> မကျား + မ
ကျေးရွာအုပ်စုအတွင်း အခက်အခဲများကို ဖြေရှင်းပေးရန်အတွက် အားပေးခြင်း။	<input type="checkbox"/> ကျား <input type="checkbox"/> မကျား + မ
ကျေးရွာအုပ်စုအတွင်း အခက်အခဲများကို ဖြေရှင်းပေးရန်အတွက် အားပေးခြင်း။	<input type="checkbox"/> ကျား <input type="checkbox"/> မကျား + မ
ကျေးရွာအုပ်စုအတွင်း အခက်အခဲများကို ဖြေရှင်းပေးရန်အတွက် အားပေးခြင်း။	<input type="checkbox"/> ကျား <input type="checkbox"/> မကျား + မ

ခ။ မျှော်မှန်းခြင်း- နောင်လာမည့် (၅) နှစ် အတွင်း ကျေးရွာဖွံ့ဖြိုးရေး မျှော်မှန်းလျာထားချက်များအား တင်ပြပါ။

အုပ်စုဖွဲ့ဆွေးနွေးမှုများမှ တင်ပြသော ရေဒရစ်ဖြန့်ဖြူးမှုများ	
ကျေးရွာခြံ ဝိုင်းပိုင်း၊ ရွာအနီး၊ သွားကုတ်ပင်၊ ကောင်း၊ ကောင်း၊ လာသာကြွေခြင်း	<input type="checkbox"/> ကျား <input type="checkbox"/> မ <input type="checkbox"/> ကျား + <input type="checkbox"/> မ
ကျေးရွာအတွင်း ဝိုင်းပိုင်း၊ မြေပွားဝင်း၊ မြေပွားဝင်း၊ သွားကုတ်ပင်၊ ကောင်း၊ ကောင်း	<input checked="" type="checkbox"/> ကျား <input type="checkbox"/> မ <input type="checkbox"/> ကျား + <input type="checkbox"/> မ
ကျေးရွာအတွင်း၊ သွားကုတ်ပင်၊ ကောင်း၊ ကောင်း၊ ကောင်း၊ ကောင်း	<input type="checkbox"/> ကျား <input type="checkbox"/> မ <input type="checkbox"/> ကျား + <input type="checkbox"/> မ
ကျေးရွာအတွင်း၊ သွားကုတ်ပင်၊ ကောင်း၊ ကောင်း၊ ကောင်း၊ ကောင်း	<input checked="" type="checkbox"/> ကျား <input type="checkbox"/> မ <input type="checkbox"/> ကျား + <input type="checkbox"/> မ
ကျေးရွာအတွင်း၊ သွားကုတ်ပင်၊ ကောင်း၊ ကောင်း၊ ကောင်း၊ ကောင်း	<input type="checkbox"/> ကျား <input type="checkbox"/> မ <input type="checkbox"/> ကျား + <input type="checkbox"/> မ
ကျေးရွာအတွင်း၊ သွားကုတ်ပင်၊ ကောင်း၊ ကောင်း၊ ကောင်း၊ ကောင်း	<input checked="" type="checkbox"/> ကျား <input type="checkbox"/> မ <input type="checkbox"/> ကျား + <input type="checkbox"/> မ
ကျေးရွာအတွင်း၊ သွားကုတ်ပင်၊ ကောင်း၊ ကောင်း၊ ကောင်း၊ ကောင်း	<input type="checkbox"/> ကျား <input type="checkbox"/> မ <input type="checkbox"/> ကျား + <input type="checkbox"/> မ
ကျေးရွာအတွင်း၊ သွားကုတ်ပင်၊ ကောင်း၊ ကောင်း၊ ကောင်း၊ ကောင်း	<input type="checkbox"/> ကျား <input type="checkbox"/> မ <input type="checkbox"/> ကျား + <input type="checkbox"/> မ
ကျေးရွာအတွင်း၊ သွားကုတ်ပင်၊ ကောင်း၊ ကောင်း၊ ကောင်း၊ ကောင်း	<input type="checkbox"/> ကျား <input type="checkbox"/> မ <input type="checkbox"/> ကျား + <input type="checkbox"/> မ
ကျေးရွာအတွင်း၊ သွားကုတ်ပင်၊ ကောင်း၊ ကောင်း၊ ကောင်း၊ ကောင်း	<input type="checkbox"/> ကျား <input type="checkbox"/> မ <input type="checkbox"/> ကျား + <input type="checkbox"/> မ
ကျေးရွာအတွင်း၊ သွားကုတ်ပင်၊ ကောင်း၊ ကောင်း၊ ကောင်း၊ ကောင်း	<input type="checkbox"/> ကျား <input type="checkbox"/> မ <input type="checkbox"/> ကျား + <input type="checkbox"/> မ
ကျေးရွာအတွင်း၊ သွားကုတ်ပင်၊ ကောင်း၊ ကောင်း၊ ကောင်း၊ ကောင်း	<input type="checkbox"/> ကျား <input type="checkbox"/> မ <input type="checkbox"/> ကျား + <input type="checkbox"/> မ
ကျေးရွာအတွင်း၊ သွားကုတ်ပင်၊ ကောင်း၊ ကောင်း၊ ကောင်း၊ ကောင်း	<input type="checkbox"/> ကျား <input type="checkbox"/> မ <input type="checkbox"/> ကျား + <input type="checkbox"/> မ

ဂ။ လူထုစိမ့်ကိန်း၏ လာမည့် (၄) နှစ်အတွက် အကျုံးဝင်သော ဦးစားပေး ဖွံ့ဖြိုးတိုးတက်မှု လုပ်ငန်း အစီအစဉ်များအားဖော်ပြပါ။

ဦးစားပေး အဆင့် သတ်မှတ်ချက်	ကျေးရွာအတွက် ဦးစားပေး ဖွံ့ဖြိုးတိုးတက်မှု လုပ်ငန်းစဉ်များ	အဆိုပြုသူ (အမျိုးသားများ/ အမျိုးသမီးများ/ အမျိုးသား + အမျိုးသမီး)	အခန်းကဏ္ဍ	ခန့်မှန်း ကုန်ကျစရိတ်	အကျိုးခံစားခွင့်ရှိသူခန့်မှန်းခြေအရေအတွက်		
					ကျား	မ	ပေါင်း
၁	ရွာသူဦးဆောင်ရေးအဖွဲ့	က + မ	လယ်ယာ		၇၂၀	၇၂၄	၇၂၄
၂	ရွာတွင်း အဖွဲ့အစည်း	က	ကျေးဇူးတင်		၇၂၀	၇၂၄	၇၂၄
၃	ရွာအတွင်း အဖွဲ့အစည်း	က + မ	ပညာရေး		၇၂၀	၇၂၄	၇၂၄

ပျံ့နှံ့ရေး:

၄	ကျောင်းအဖွဲ့တစ်ဖွဲ့: ဆောက် ပေးခြင်း	၈	ကျွမ်းကျင်မှု ရှင်းရေး	220	214	434
၅						
၆						
၇						

အမျိုးအမည်	အမျိုးအမည် (အခြားအမျိုးအမည်များ)	အမျိုးအမည်
အကျွမ်းကျင်မှု အဖွဲ့	၈ + ၆	အခြား:
ရွာသုံး ရေစနစ်	၈	အခြား:
ကျောင်းသုံး ပရိုဇက်	၈	ပညာရေး:
ကုသက ဓမ္မဝမ်း ကျောင်းသင်တန်း	၈ + ၆	အခြား:
ကုသက တိုင် အဖွဲ့ဝင် လမ်းကြောင်း	၈ + ၆	အခြား:
လျှောက်စာ ရှိရေး	၆	ဖိုးရရှိရေး:

ခေါင်းဆောင်၊ ကျေးရွာစီမံကိန်းအထောက်အကူပြုကော်မတီမှအတည်ပြုသည်။

အမည် ဦးအောင်ကျော် လက်မှတ် အောင် နေ့စွဲ 5.7.2019

၁၂။ ကျေးရွာပထမအကြိမ်၊ ဒုတိယအကြိမ် အစည်းအဝေးမှတ်တမ်း

အစည်းအဝေးခေါင်းစဉ် 1st and 2nd Meeting

နေရာ ကော့လာဘိုလှိုင်ရွာ (တနင်္သာ)      နေ့ရက် 5.7.19

အချိန် ၀ 10:00 AM - 1:30 PM

ဆွေးနွေးသည့် အကြောင်းအရာ

၁။ ခြံစံကိန်း၊ ဖြတ်ဆက်ခြင်း၊ ခြံစံကိန်း၊ ဝက်ကိန်း

၂။ အဓိကကတဝန်တို့အဖွဲ့များ ဖွဲ့စည်းတာဝန်ဝတ္တရားများ။

၃။ စေတနာ့ဝန်ထမ်း ပြန်လည် ရွေးချယ်အတည်ပြုခြင်း။

၄။ PRA Tools ပြန်လည်ဖွဲ့စည်းခြင်း ဖွဲ့စည်းလုပ်ကိုင်မှုခြင်း။

၅။ ဦးစားပေးအဆင့်သတ်မှတ်ခြင်း ဖွဲ့စည်းကိန်း၊ လုပ်ငန်းခွဲများ ရွေးချယ်ခြင်း။

၆။ အကျုံးဝင် / မဝင် ခြံစံကိန်း၊ လုပ်ငန်းများ ကားစီစစ်ခြင်း၊ VDP ယုံ

၇။ ကျေးရွာ ဦးစီးဌာန ကော်မတီဝင်များအား ပြန်လည်ရွေးချယ်အတည်ပြုခြင်း။

၈။ ပထမအကြိမ် အုပ်စုအစည်းအဝေး ပြန်လည်ချိန် ဆိုခြင်း။

စဉ်	အစည်းအဝေးဆုံးဖြတ်ချက်များ	ဆောင်ရွက်မည့်သူ
၁။	ကော်မတီဝင်များ ဖွဲ့စည်းကျေးရွာအုပ်စုအဖွဲ့အား လျှောက်ထားပြီး ခြံစံကိန်း နည်းလမ်းကိစ္စကို ဆောင်ရွက်ပေးကြပါ။	ကျေးရွာအုပ်စုအဖွဲ့ ဦးကြီးအောင်
၂။	ပထမဆုံး ဝတ္တရားပေးသော ကော်မတီဝင်များ ဝန်ထမ်းအဖွဲ့အား ဆောင်ရွက်မည် ဖြစ်ကြောင်း အတည်ပြု	ကော်မတီဝင်များ + ကျေးရွာအဖွဲ့
၃။	ခွဲစိတ်စစ်ဆေးခြင်း ပြုလုပ်ပြီး ဦးစားပေးအဆင့် ဖြစ်စေရန်	မခင်းမဝေး စာရေးရာရေး လာသူများ
	ကျေးရွာ ဖွဲ့စည်းဆောင်ရွက်သော ဖြေသား လမ်းကား ဆောင်ရွက် ကြရန် ကားလမ်းအတည်ဆဲ ပြုစုခြင်း ဖြစ်ပါသည်။	၂
၄။	ကော်မတီဝင်များ ဖော်ဆောင်မှုများကို စွဲလမ်းစွာ ဖြစ်စေရန် အရေးကြီးမှုများကို ကန့်သတ်ချက် ပြန်လည်စစ်ဆေးခြင်း	၂
	ဆောင်ရွက်မည့် ဝတ္တရားပေး လုပ်ငန်းများ ဖြစ်သော ဆောင် ရွက်မည့် ဝတ္တရားပေး လုပ်ငန်းများ ဖြစ်ပါသည်။	၂

မှတ်တမ်းတင်သူ  
အမည်/ရာထူး: ဂျိမ်းစာရေးရာ / CF  
လက်မှတ်/ရက်စွဲ: Jyema, 5.7.19

၁၃။ ကဏ္ဍအလိုက်အနှစ်ချုပ်ငယ်များ

မြို့ပေါ်အဖွဲ့အစည်း  
ကျေးလက်အဖွဲ့

ကဏ္ဍအလိုက် လုပ်ငန်းချုပ်ငယ်များ

ကဏ္ဍ	စဉ်	လုပ်ငန်းအမျိုးအစား	အဆိုပြုသူ(အမှန်ဖြစ်ရန်)			ခုနှစ်	ထောက်ပံ့မည့်အဖွဲ့အစည်း (သို့)ဌာန	မှတ်ချက်
			ကျား	မ	ကျား+မ			
အခြေခံအဆောက်အအုံကဏ္ဍ (လမ်း/တံတား/ရေရရှိရေး/မီးလောင်ရေး)	၁	ရွာချင်းဆက် ခြေသားလမ်း			✓	၂၀၁၈/၂၀၁၉		
	၂	အဖွဲ့အစည်း ဂရုတစိုက်		✓		၂၀၁၈/၂၀၁၉		
	၃	ရွာတွင်း ခြေသားလမ်း			✓	၂၀၁၈	၂၅၅ ဖြူ	
	၄	ရွာတွင်း ကျွဲကရက်လမ်း	✓			၂၀၁၉		
	၅							
လူမှုဖွံ့ဖြိုးရေးကဏ္ဍ (ပညာရေး/ ကျန်းမာရေး နှင့် ဆိုင်သောအဆောက်အအုံများနှင့် အခြားလိုအပ်ချက်များ)	၁	KG ကျောင်းဆောင် ဂရုတစိုက်			✓	၂၀၁၈		
	၂	ကျောင်းပရိယာဇာတိများ	✓			၂၀၁၈/၂၀၁၉		
	၃	မူလကုန် ကျောင်းဆောင် ဆောက်လုပ်ခြင်း			✓	၂၀၁၉		
	၄	မူလကုန် ကျောင်းအဖွဲ့အစည်း ဆောက်လုပ်ခြင်း	✓			၂၀၁၉		
	၅							
ပေးပို့ရေးကဏ္ဍ (ပိုက်လိုင်း/ ဖွဲ့စည်းရေး နှင့် ဆိုင်သော အဆောက်အအုံများ နှင့် အခြား လိုအပ်ချက်များ)	၁	အလယ်အကျဉ်းအဖွဲ့ အဖွဲ့အစည်း ဂရုတစိုက်			✓	၂၀၁၈/၂၀၁၉		
	၂	အလယ်အကျဉ်း ဝမ်းခြောက်ခြင်း			✓	၂၀၁၉		
	၃							
	၄							
	၅							
သဘာဝဘေးအန္တရာယ် လျော့ပါးရေး ကဏ္ဍ	၁							
	၂							
	၃							
	၄							
	၅							
အခြားကဏ္ဍ (ဌာနဆိုင်ရာများသို့ လှူဒါန်း နှင့် အကောင်အထည် ဖော်ဆောင်မှုပေးနိုင်ခြင်းမရှိ သော လုပ်ငန်းများ)	၁	အရေးပေးအဖွဲ့အစည်း			✓	၂၀၁၉		
	၂	အဖွဲ့အစည်း ဂရုတစိုက်	✓			၂၀၁၉		
	၃							
	၄							
	၅							