

စိုက်ပျိုးရေး၊ မွေးမြူရေးနှင့် ဆည်မြောင်းဝန်ကြီးဌာန
ကျေးလက်ဒေသဖွံ့ဖြိုးတိုးတက်ရေးဦးစီးဌာန
လူထုဗဟိုပြုစီမံကိန်း (တတိယနှစ်စက်ဝန်း)
National Community Driven Development Project



ကရင်ပြည်နယ်၊ ကော့ကရိတ်မြို့နယ်၊ မြပတိုင်ကျေးရွာအုပ်စု
ကော့လဘိုကျေးရွာ၏ ဖွံ့ဖြိုးရေးအစီအစဉ်
၂၀၂၀ပြည့်နှစ် (တတိယနှစ်စက်ဝန်း)

မာတိကာ

စဉ်	အကြောင်းအရာ
၁။	ကျေးရွာအုပ်စုအခြေပြမြေပုံ
၂။	ကျေးရွာအုပ်စုအခြေပြမြေပုံ
၃။	ကျေးရွာအုပ်စုအတွင်းပါဝင်သောကျေးရွာများ
၄။	ကျေးရွာသမိုင်းကြောင်းနှင့်ကျေးရွာအခြေခံအချက်အလက်များ
	၄.၁။ ကျေးရွာသမိုင်းကြောင်း။
	၄.၂။ ကျေးရွာရှိအိမ်ခြေ၊ အိမ်ထောင်းစုနှင့် လူဦးရေ။
	၄.၃။ တိုင်းရင်းသားလူမျိုးစုများဦးရေ
	၄.၄။ ထိခိုက်လွယ်သောအိမ်ထောင်စုများအရေအတွက်
	၄.၅။ အထောက်အပံ့ဖြစ်စေသော အဆောက်အဦများ
	၄.၆။ အဓိကဝင်ငွေရ (သို့) စီးပွားရေးလုပ်ငန်းများ။
	၄.၇။ ပိုင်ဆိုင်မှု မြေဧရိယာနှင့်သဘာဝ သယံဇာတများ။
	၄.၈။ အခြားသတင်းအချက်အလက်များ။
၅။	လူထုပူးပေါင်းပါဝင်သော လူမှုဆန်းစစ်ခြင်းနှင့် အကဲဖြစ်ခြင်း လုပ်ငန်းစဉ် အကျဉ်းချုပ်။
၆။	ကျေးရွာဖွံ့ဖြိုးရေးအစီအစဉ်အတွက် အသုံးပြုသော PRA Tool တစ်ခုချင်းစီ၏ မှတ်တမ်းဓာတ်ပုံများ
	၆.၁။ လူမှုရေးနှင့်အရင်းအမြစ်ပြမြေပုံ (Social and Resource Map)

၆.၂။ ရာသီခွင်ပြ - ပြက္ခဒိန် (Seasonal Calendar)

၆.၃။ ဥစ္စာစနစ်ကြွယ်ဝမှုအဆင့် (Wealth Ranking)

၆.၄။ ပင့်ကူအိမ် (ကျား-မရေးရာ) (Spider Diagram)

၆.၅။ ပိုင်ဆိုင်မှုသုံးသပ်ခြင်း (Asset Mapping)

၆.၆။ အဖွဲ့အစည်းချိတ်ဆက်မှု (Venn Diagram)

၇။ ကျေးရွာဖွံ့ဖြိုးရေးအစီအစဉ်အတွက် အသုံးပြုသော PRA Tool တစ်ခုချင်းစီ၏ ဆွေးနွေးခြင်းနှင့် ဆန်းစစ်ခြင်း။

၈။ ကျေးရွာဖွံ့ဖြိုးရေးအစီအစဉ်ဆောင်ရွက်မှု မှတ်တမ်းဇာတ်ပုံ။

၉။ ကျေးရွာစီမံခန့်ခွဲရေးအဖွဲ့၏ အဖွဲ့ဝင်များစာရင်း။

၁၀။ ကျေးရွာအခြေခံသတင်းအချက်အလက် ပုံစံ ၈-၁ (PC - 1)

၁၁။ ကျေးရွာအခြေခံသတင်းအချက်အလက် ပုံစံ ၈-၂ (PC - 2)

၁၂။ ကျေးရွာအခြေခံသတင်းအချက်အလက် ပုံစံ ၈-၃ (PC - 3)

၁၃။ ကျေးရွာပထမနှင့် ဒုတိယအကြိမ်အစည်းအဝေးမှတ်တမ်းများ

၁၄။ ကဏ္ဍအလိုက်အနှစ်ချုပ်ဇယား

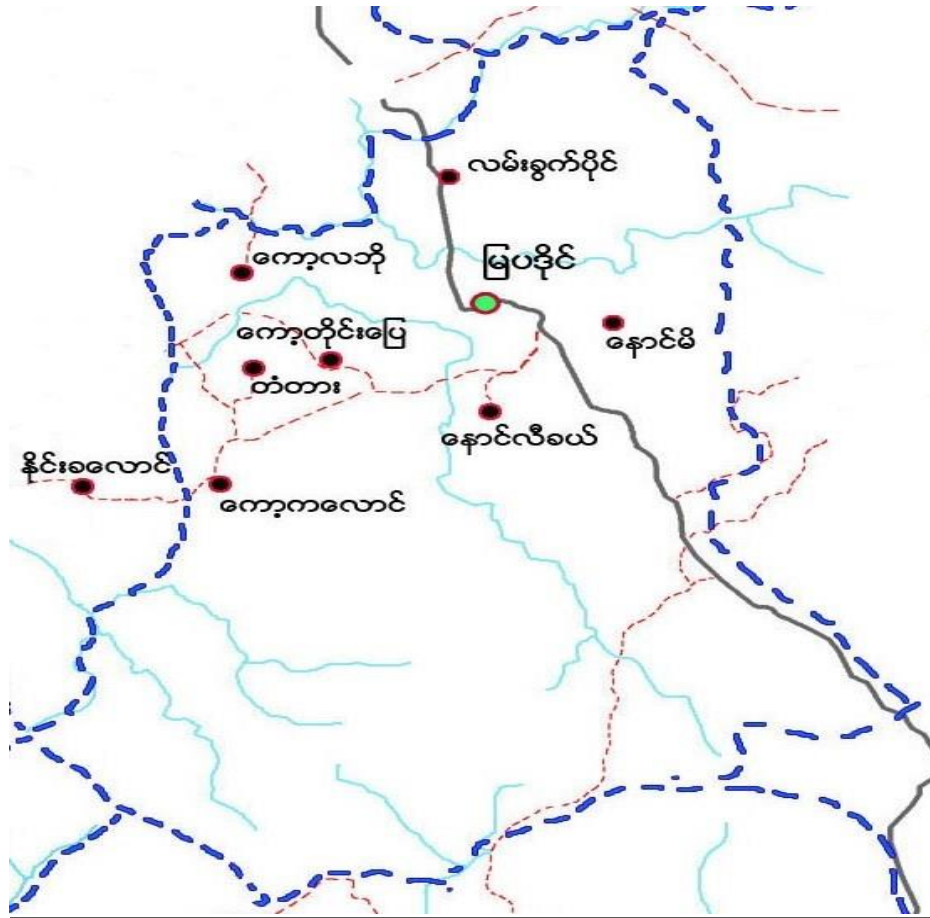
၁၅။ လူထုဗဟိုပြုစီမံကိန်း(NCDDP)ဖြင့်ဆောင်ရွက်သော စီမံကိန်း လုပ်ငန်း ခွဲများ။

၁။ ကော့ကရိတ်မြို့နယ်အခြေပြမြေပုံ

ကော့ကရိတ်မြို့နယ် အခြေပြမြေပုံ



၂။ ကျေးရွာအုပ်စုအခြေပြမြေပုံ (မြပတိုင်ကျေးရွာအုပ်စု)



၃။ ကျေးရွာအုပ်စုအတွင်းပါဝင်သောကျေးရွာများ

စဉ်	ကျေးရွာအမည်	အိမ်ထောင်စု	ကျား	မ	စုစုပေါင်း
၁။	ကမ်းနား	၃၂	၉၇	၉၁	၁၈၈
၂။	မြပတိုင်	၅၅	၂၀၇	၁၈၁	၃၈၈
၃။	ကျေးကလောင်	၁၁၀	၃၈၈	၄၂၂	၈၁၀
၄။	ကျေးလဘို	၆၈	၂၁၉	၂၃၆	၄၅၅
၅။	တံတား	၃၃	၁၀၇	၁၀၄	၂၁၁
၆။	နန်းအိခက်	၅၈	၂၁၇	၂၀၈	၄၂၅
၇။	နောင်မိ	၄၂	၁၄၈	၁၅၃	၂၀၁

စ။	လန်းခိုဘိုင်း	၅၇	၁၉၇	၁၉၄	၃၉၁
----	---------------	----	-----	-----	-----

၄။ ကျေးရွာသမိုင်းကြောင်းနှင့်ကျေးရွာအခြေခံအချက်အလက်များ

၄.၁။ ကျေးရွာသမိုင်းကြောင်း။

ကော့လပိုကျေးရွာသည် (၁၈၈၀-၁၈၉၀) ခုနှစ်တွင် အိမ်ခြေ(၃)လုံးသာရှိပြီး လူဦးရေ (၁၀)ဦးနှင့်စတင်ခဲ့သည်။ ကော့လပိုရွာသည် ယခင်ကတောအပိုတစ်ခုသာဖြစ်ပြီး မိုးတွင်းတွင် ရေပိုင်းသော်လည်း ရေမရောက်သောကြောင့် လူများနေထိုင်နိုင်ခဲ့ကြသည်။ ထိုတောအပိုတွင် စေတီတစ်ဆူရှိပြီး ရှေးဖိုးဖွားများက ကရင်လိုအပိုဟုခေါ် ပြီး ထိုမှတစ်ဖန် အချိန်ကာလပေါ်မူတည်၍ကော့အပိုကို ကော့လပိုဟုပြောင်းလဲခေါ်ဝေါ်ကြခြင်းဖြစ်ပါသည်။ အသက်မွေးဝမ်းကြောင်းအဖြစ်လယ်ယာလုပ်ကိုင်ပြီး မွေးမြူရေးလည်းလုပ်ကိုင်ကြပါသည်။ ကျန်းမာရေး ပြဿနာများကိုမူမိနွှောဆရာများနှင့်သာကုသကြပါသည်။ ကရင်လူမျိုးများနေထိုင်သော ရွာတစ်ရွာဖြစ်ပါသည်။

(၁၈၉၀-၁၉၀၀) ခုနှစ်သို့ရောက်သောအခါ အိမ်ခြေ (၁၅) အိမ်နှင့် လူဦးရေ (၄၀) ကျော်တိုးလာပြီး လယ်ယာလုပ်ငန်းနှင့် မွေးမြူရေးလုပ်ငန်းကို မိရိုးဖလာအတိုင်းလုပ်ဆောင်ကြပါသည်။ ပညာရေး၊ ကျန်းမာရေး၊ လမ်းပန်းဆက်သွယ်ရေးတို့တွင်အားနည်းချက်များရှိနေဆဲကာလဖြစ်ပါသည်။

(၁၉၀၀-၁၉၁၀) ခုနှစ်တွင် အိမ်ခြေ (၂၀) နှင့် လူဦးရေ (၅၅) ဦးနေထိုင်လာပြီး လယ်ယာလုပ်ငန်းသာလုပ်ကိုင်ကြပါသည်။ ပညာရေးအတွက် ဘုန်းကြီးကျောင်းများတွင်သင်ကြားပြီး အတန်းကြီးလာလျှင် မြပတိုင် ကျေးရွာမူလတန်းကျောင်းသို့ သွားရောက်ပြီးပညာသင်ကြားခဲ့ရသည်။ ကျန်းမာရေး၊ လမ်းပန်းဆက်သွယ်ရေးတို့တွင်အားနည်းချက်များ ရှိနေဆဲကာလဖြစ်ပါသည်။ နှစ်စဉ်ရေကြီးမှုကိုကြိုတွေ့ရပြီး ရွာသူ/သားများနှစ်စဉ် အခြားနေရာသို့ခေတ္တပြောင်းရွှေ့နေထိုင်ရပါသည်။ (၁၉၁၀-၁၉၂၀) တွင်အိမ်ခြေ (၂၅) လူဦးရေ (၆၈) ထပ်တိုးလာပြီး ပြောင်းလဲမှုများမရှိသေးပါ။

ထို့ပြင် (၁၉၂၀-၁၉၈၀) ခုနှစ်တွင် အိမ်ခြေ (၃၅) လူဦးရေ (၁၀၀) ထပ်တိုးလာခဲ့သည်။

(၁၉၈၀-၁၉၉၀) တွင်စစ်တပ်၏ပြောင်းရွှေ့ခိုင်းမှုကြောင့် တစ်ရွာလုံးပြောင်းရွှေ့ရပြီး ရွာသူ/ သား များအားလုံးကြိုရာအလုပ် လုပ်ကိုင်ကာ နေထိုင်စားသောက်ခဲ့ကြပါသည်။ ကလေးများ လည်း ကျောင်းထွက်ရပြီး ပညာရေးအခက်အခဲ ဖြစ်စေပါသည်။ (၁၉၉၀-၂၀၀၀) ခုနှစ်တွင် ကော့လပို ကျေးရွာတွင် အိမ်ခြေ (၁၅)လုံး လူဦးရေ (၃၀) ခန့်ပြန်လည်လာရောက်နေထိုင် ကြသည်။ လယ်ယာစိုက်ပျိုးရေးနှင့် မွေးမြူရေးလုပ်ငန်းကိုသာ ယခင်အတိုင်း လုပ်ကိုင်ကြ သည်။ ထို့ပြင် ကိုယ်ထူကိုယ်ထ မူလတန်းကျောင်းရှိလာခဲ့သည်။ ကျန်းမာရေးအပိုင်း တွင်လည်း အရေးပေါ် အခြေအနေဖြစ်ပေါ်လာလျှင် ကျုံဒိုးဆေးရုံသို့ သွားရောက်ကုသ ကြပါသည်။

သက္ကရာဇ် ၂၀၀၀-၂၀၁၀ ခုနှစ်သို့ရောက်သောအခါ အိမ်ခြေ (၃၅) အိမ် နှင့် လူဦးရေ (၈၅) ယောက်ပြန်လည်နေထိုင်လာကြပါသည်။ ၂၀၁၀ မှ ၂၀၁၅ သို့ရောက်သောအခါတွင် အိမ်ခြေ (၄၅) လုံးနှင့် လူဦးရေ (၄၁၇) ယောက်လောက်ပြန်လည်နေထိုင်လာကြပါသည်။ ၂၀၁၅ မှ ၂၀၁၈ သို့ရောက်သော် အိမ်ခြေ (၄၅) လုံးနှင့် လူဦးရေ (၄၃၄) ယောက်နေ ထိုင်ကြပါသည်။ စိုက်ပျိုးရေး အဓိကထားလုပ်ကိုင်ကြပြီး လယ်၊ ယာ၊ စပါး နှင့် အခြားသော စိုက်ပျိုးသီးနှံများလည်း တစ်နိုင် တစ်ပိုင်စိုက်ပျိုးကြပါသည်။ ကျန်းမာရေး စောင့်ရှောက်မှု အတွက် ကျန်းမာရေးဆရာမလည်း ရှိပါသည်။ ယခုအခါ လူမှုရေး၊ စီးပွားရေး အခြေအနေတိုး တက်မှုကြောင့် တရားဝင်ကော့လပို ကျေးရွာဟုထွေအုပ်အမည်ပေါက်စာရင်းဝင်ရွာအဖြစ် အေးချမ်း သာယာစွာဖြင့် နေထိုင် လျက် ရှိကြပါသည်။

၄.၂။ ကျေးရွာရှိအိမ်ခြေ၊ အိမ်ထောင်စုနှင့် လူဦးရေ။

ကော့လပိုကျေးရွာတွင် အိမ်ထောင်စု (၆၈) စု ရှိပါသည်။ ကျေးရွာအတွင်း နေထိုင်သော လူဦးရေမှာ အမျိုးသား (၂၁၉)ဦး၊ အမျိုးသမီး (၂၃၆)ဦး၊ စုစုပေါင်း (၄၅၅) ဦးရှိပါသည်။ ယခု အိမ်ထောင်စုနှင့် လူဦးရေစာရင်း မှာ ၂၀၂၀- ခုနှစ်၊ ဇွန်လတွင် ကောက်ယူ ထားသောစာရင်း ဖြစ်ပါသည်။

၄.၃။ တိုင်းရင်းသားလူမျိုးစုများဦးရေ

ကျေးလက်ကျေးရွာတွင်နေထိုင်သော တိုင်းရင်းသားလူမျိုးစုမှာ ကရင်လူမျိုးဖြစ်ပါသည်။ ကရင်လူမျိုးအိမ်ထောင်စု (၆၈) စုတွင် အမျိုးသား (၂၁၉)ဦးနှင့် အမျိုးသမီး (၂၃၆)ဦး စုစုပေါင်း (၄၅၅)ဦး ရှိပါသည်။

၄.၄။ ထိခိုက်လွယ်သောအိမ်ထောင်စုများအရေအတွက်

ကျေးလက်ကျေးရွာကျေးရွာတွင် သက်ကြီးရွယ်အို (၆၅နှစ် နှင့် အထက်) (၂၁) ဦး၊ မသန်စွမ်း (၆) ဦးတို့ရှိ ပါသည်။

၄.၅။ အထောက်အပံ့ဖြစ်စေသော အဆောက်အဦများ

ကျေးလက်ကျေးရွာတွင် မူလတန်းကျောင်း (၁)ကျောင်း၊ စေတီတို့ရှိပါသည်။

၄.၆။ အဓိကဝင်ငွေရ (သို့) စီးပွားရေးလုပ်ငန်းများ။

ရွာသူ/သားများ၏ အဓိကစီးပွားရေးမှာ စိုက်ပျိုးရေးလုပ်ငန်းဖြစ်ပါသည်။ စိုက်ပျိုးရေးတွင် လယ်စိုက်ပျိုး လုပ်ကိုင်သူနှင့် ဥယျာဉ်စိုက်ပျိုးသူများဖြစ်ပါသည်။

၄.၇။ ပိုင်ဆိုင်မှု မြေဧရိယာနှင့်သဘာဝ သယံဇာတများ။

လယ်/ယာမြေ၊ ဥယျာဉ်ခြံ၊ လက်တွန်းထွန်စက်၊ ကား၊ မော်တော်ဆိုင်ကယ်၊ အသေးစား အိမ်ဆိုင်များ၊ ထော်လာဂျီ၊ အပ်ချုပ်စက်၊ စက်တပ်လှေ၊ မြက်ရိတ်စက်၊ ရေတွင်း၊ ခိုင်းနွားတို့ရှိပါ သည်။

၄.၈။ အခြားသတင်းအချက်အလက်များ။

အုပ်ချုပ်ရေးအဖွဲ့၊ ကျောင်းကော်မတီ၊ ဂေါပကအဖွဲ့၊ အိုးသူကြီးအဖွဲ့၊ သာရေး/နာရေးအဖွဲ့၊ အမျိုးသမီးရေးရာအဖွဲ့၊ လူငယ်အဖွဲ့တို့သည်ကျေးရွာတွင်းတည်ရှိသော အဖွဲ့အစည်းများဖြစ်ပါသည်။

ကျေးရွာပြင်ပရှိ အဖွဲ့အစည်းများနှင့် ဌာနများ နှင့်လည်းချိတ်ဆက်မှုရှိပါသည်။ ကရင်လူမှုအဖွဲ့အစည်း၊ မိုင်းရှင်းလင်းရေးအဖွဲ့၊ ငှက်ဖျားတိုက်ဖျက်ရေး၊ ငြိမ်းချမ်းရေး၊ DRD၊ Phase M တို့နှင့်ချိတ်ဆက်ပါသည်။

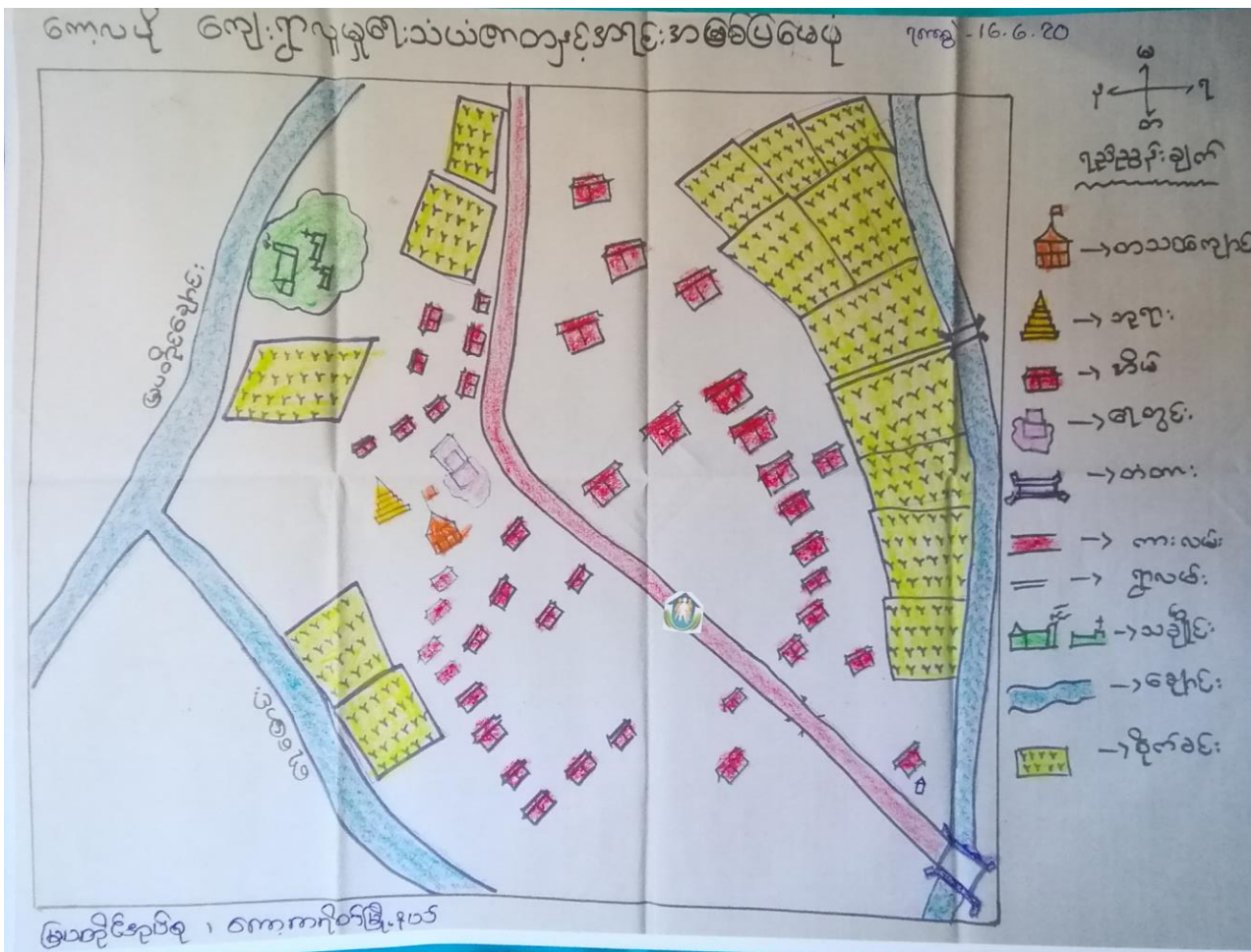
၅။ လူထုပူးပေါင်းပါဝင်သော လူမှုဆန်းစစ်ခြင်းနှင့် အကဲဖြစ်ခြင်း လုပ်ငန်းစဉ် အကျဉ်းချုပ်။

စဉ်	အသုံးပြုသော PRA Tool	ပါဝင်ဆွေးနွေး သူဦးရေ			အဓိကဆွေးနွေးသည့်အချက် များ
		က	မ	ပ	
၁	လူမှုရေးနှင့်အရင်းအမြစ်ပြမြေပုံ	၂၀	၂၀	၄၀	လယ်လုပ်ငန်းကိုအဓိကလုပ်ကိုင်ကြသည်။သဘာဝအရင်းအမြစ်များတဖြည်းဖြည်းရှားပါးလာသည်။အလုပ်အကိုင်အခွင့်အလမ်းနည်းသောကြောင့်ထိုင်းနိုင်ငံသို့အလုပ်သွားရောက်လုပ်ကိုင်သူများသည်။
၂	ရာသီခွင်ပြ - ပြက္ခဒိန်	၂၀	၂၀	၄၀	မိုးရာသီတွင်နှစ်စဉ်ရေကြီးနစ်မြုပ်မှုဖြစ်သောကြောင့်လယ်သမားများအခက်အခဲကြုံရသည်။ စိုက်ပျိုးရေးနည်းပညာနှင့်မျိုးကောင်းမျိုးသန့်များလိုအပ်သည်။
၃	ဥစ္စာစနစ်ကြွယ်ဝမှုအဆင့်	၂၀	၂၀	၄၀	ပုံမှန်ဝင်ငွေမရှိသဖြင့်မိသားစုစားဝတ်နေရေးအခက်အခဲရှိသည်။ထိုအခက်အခဲများပြေလည်စေရန်ငွေချေးယူပြီးဖြေရှင်းကြရသည်။အဆင်ပြေချိန်မှသာပြန်လည်ပေးဆပ်ကြသည်။

၄	ပင့်ကူအိမ် (ကျား-မရေးရာ)	၂ ၀	၂၀	၄၀	အမျိုးသမီးများဝင်ငွေရရှိမှုနည်း သဖြင့်ဦးဆောင်မှုဆုံးဖြတ်ချက် ချမှတ်မှုတို့တွင်လုပ်ပိုင်ခွင့်နည်း ပါးသည်။ကျေးရွာဖွံ့ဖြိုးရေးလုပ်ငန်းဆောင်ရွက်ရာတွင်အမျိုးသားများနှင့်တန်းတူလုပ်ကိုင်ကြသည်။
၅	ပိုင်ဆိုင်မှုသုံးသပ်ခြင်း	၂ ၀	၂၀	၄၀	အပ်ချုပ်စက်အမျိုးသမီးများသုံးစွဲမှုများသည်။လက်တွန်းထွန်စက်၊ထော်လာဂျီ၊မြက်ရိတ်စက်၊စက်တပ်လှေ၊အမျိုးသားများသုံးစွဲမှုများသည်။ဆိုင်ကယ်၊ကား၊ရေတွင်း၊ဘုန်းကြီးကျောင်း၊လယ်၊နွားတို့ကိုအမျိုးသား၊အမျိုးသမီးတို့ကသုံးစွဲကြသည်။
၆	အဖွဲ့အစည်းချိတ်ဆက်မှု	၂ ၀	၂၀	၄၀	ကျေးရွာခေါင်းဆောင်များ၊အုပ်ချုပ်ရေးအဖွဲ့များသည်ကျေးရွာဖွံ့ဖြိုးရေးလုပ်ငန်းများတွင်ဦးဆောင်ပံ့ပိုးကြသည်။အမျိုးသမီးခေါင်းဆောင်ခွင့်ကိုလူထုဗဟိုပြုစီမံကိန်းတွင်ရရှိပါသည်။

၆။ ကျေးရွာဖွံ့ဖြိုးရေးအစီအစဉ်အတွက် အသုံးပြုသော PRA Tool တစ်ခုချင်းစီ၏ မှတ်တမ်းဓာတ်ပုံများ

၆.၁။ လူမှုရေးနှင့်အရင်းအမြစ်ပြမြေပုံ (Social and Resource Map)



၆.၂။ ရာသီခွင်ပြ - ပြက္ခဒိန် (Seasonal Calendar)

မြို့နယ် - ကော့ကရိတ်
 ဧကန် - ၁၆.၆.၂၀

ရာသီခွင် ဖြေဖော်ပြချက်

ကျေးရွာ - ကော့ကရိတ်
 အုပ်စု - ဗြဟ္မစိုင်း

အရာအရာ	မတ်	ဧပြီ	မေ	ဇွန်	ဇူလိုင်	အောက်တိုဘာ	နိုဝင်ဘာ	တိုက်တိုက်	နိုဝင်ဘာ	ဧပြီ	မတ်	ဖေဖော်ဝါရီ
အစိုဓာတ် (လယ်)	-	-	-	✓	✓	✓✓	✓✓	✓✓	✓✓	✓✓	-	-
အခြား ဓာတ် (ဖက်ကောက်)	✓	-	-	-	-	-	-	-	-	-	✓✓	✓✓
ပူဇော်	✓	✓	-	-	-	-	✓	✓	✓	✓	✓✓	✓✓
ကျင်းမာကျင်း	***	**	**	*	**	**	***	***	***	***	***	***
ရာသီဥတု	☀	☀	☀	☁	☁	☁☀	☁☀	☁☀	☀	☀	☀	☀
သားပိတ်ကွာပျံ့ခြင်း	*	*	*	*	*	***	*	*	*	***	***	***
ဝင်ရိုး	☉	☉	☉	☉	☉	☉☉	☉	☉☉	☉	☉☉	☉☉	☉
သွက်ရိုး	☉	☉	☉	☉	☉	☉☉	☉☉	☉	☉	☉☉	☉☉	☉☉

ပေါင်းစုအရ - ၂၀ + ၆ - ၂၀ = ၆ - ၄၀

၆.၃။ ဥစ္စာနေကြွယ်ဝမှုအဆင့် (Wealth Ranking)

မြို့နယ် - ကော့ကရိတ်
 ၇၇၇ - ၁၆.၆.၂၀၂၀

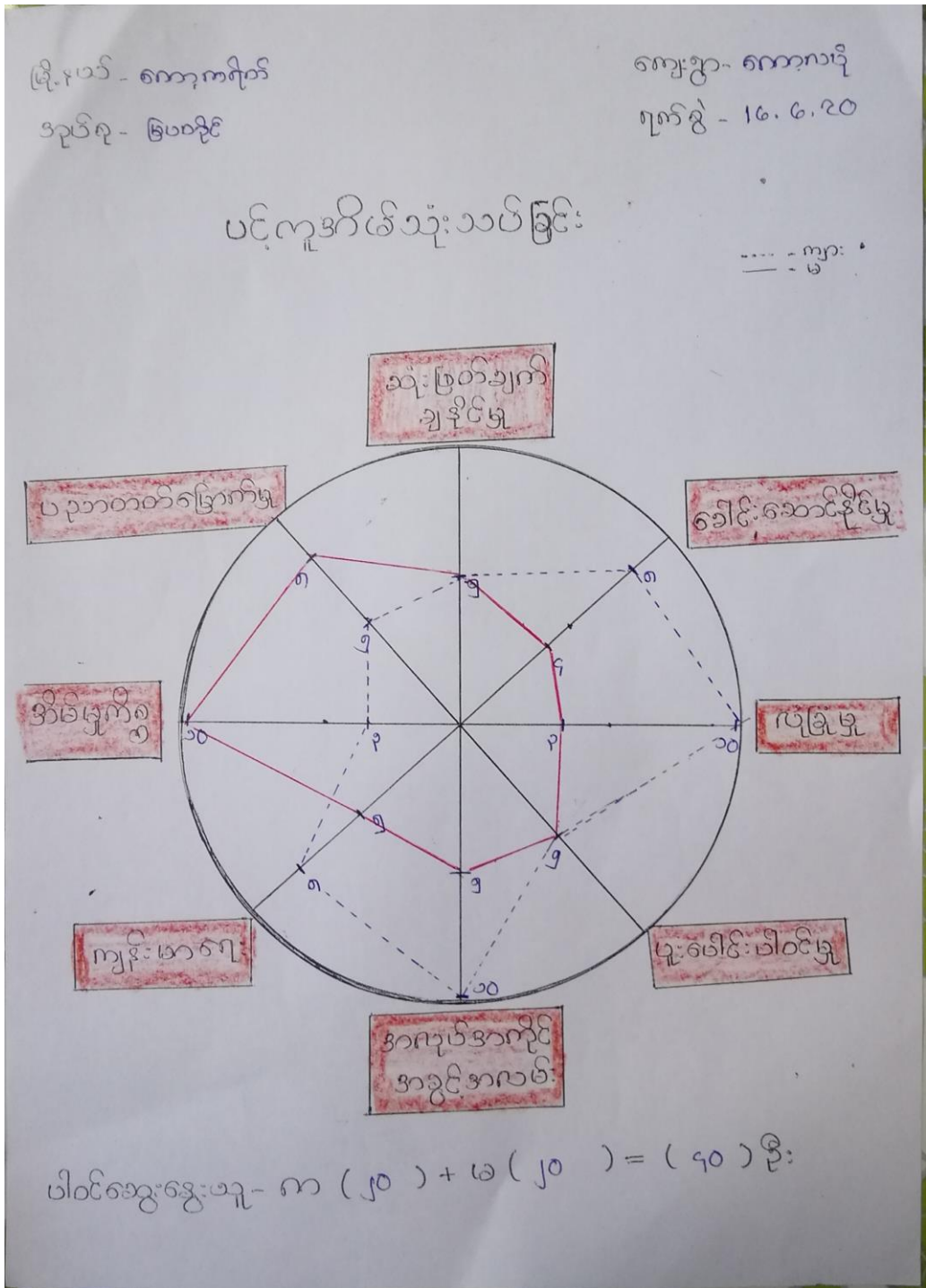
ကျေးရွာ - ကော့ကရိတ်
 အုပ်စု - မြပတိုင်

ဥစ္စာနေ ကြွယ်ဝမှု ခြုံငုံရလဒ်

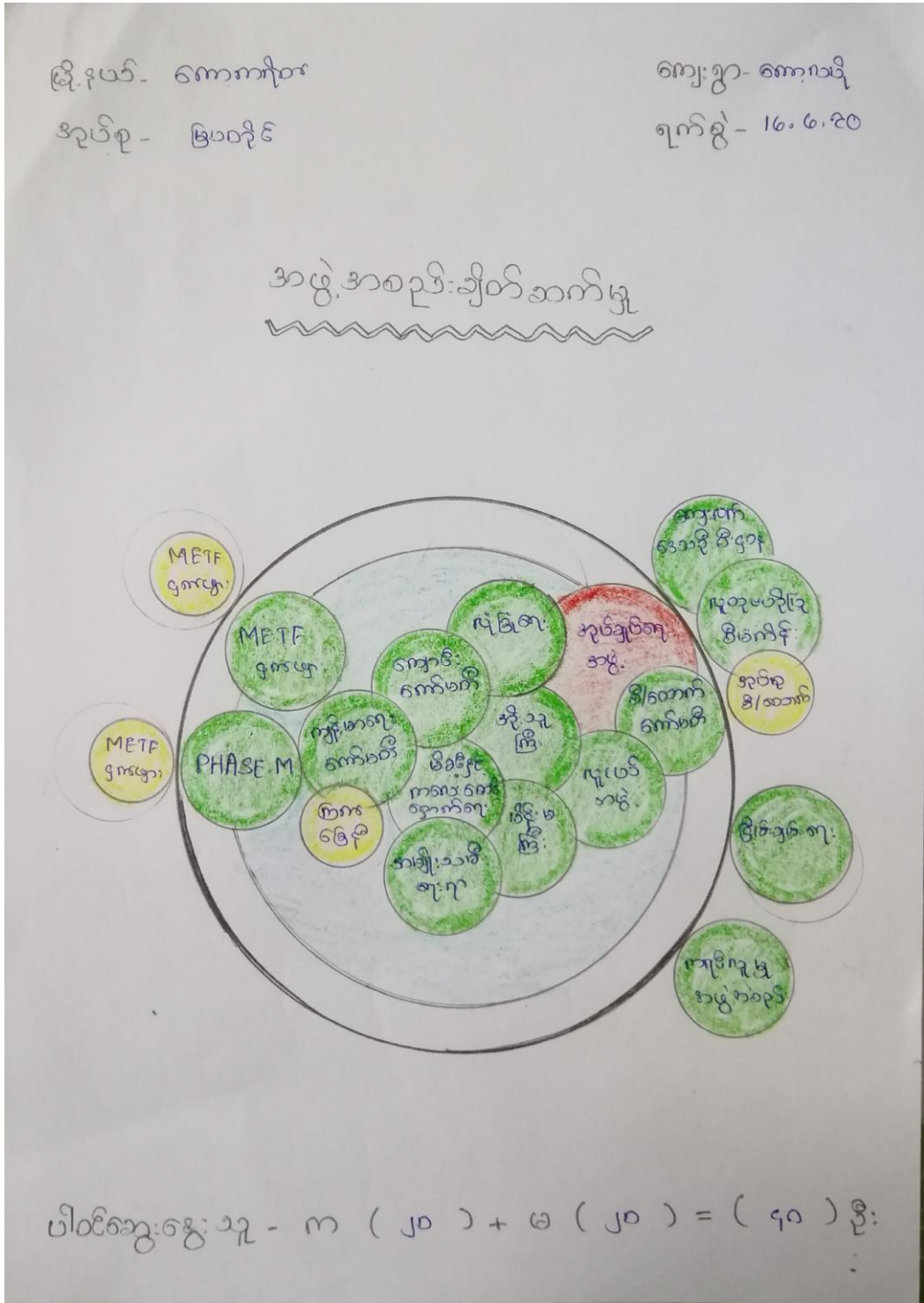
အမျိုးအစား	သတ်မှတ်ချက် / ဥပမာများ	အိမ်ထောင်စု အရေအတွက်	ရာခိုင်နှုန်း
အဆင့်မြင့်ဆုံး အိမ်ထောင်စု	(၅) ဧက၊ တစ်စတပ်တိုက်၊ ဂမာ၊ ဆိုင်ကယ် ဂမာ၊ တွင်းထွန်းထွန်း၊ ဒုတိယတပ်တိုက်၊ ကား	၇၃	၃၄%
အလယ်အလတ် အိမ်ထောင်စု	(၂) ဧက၊ ပျဉ်းစားအိမ်၊ ဂမာ၊ ဂမာ၊ တွင်းထွန်းထွန်း၊ ဆိုင်ကယ်	၃၇	၅၃%
အဆင့်အောက်ဆုံး အိမ်ထောင်စု	၀.၅ ဧက၊ ဂမာ၊ ဂမာ	၈	၁၃%

ပေါင်းစုအရေအတွက် - ၇၃ + ၃၇ - ၈ = ၉၈

၆.၄။ ပင့်ကူအိမ် (ကျား-မရေးရာ) (Spider Diagram)



၆.၆။ အဖွဲ့အစည်းချိတ်ဆက်မှု (Venn Diagram)



၇။ ကျေးရွာဖွံ့ဖြိုးရေးအစီအစဉ်အတွက် အသုံးပြုသော PRA Tool တစ်ခုချင်းစီ၏ ဆွေးနွေးခြင်း နှင့်ဆန်းစစ်ခြင်း။

စဉ်	အသုံးပြုသော PRA Tool	ဆွေးနွေးခြင်းနှင့်ဆန်းစစ်ချက် ရလဒ်များ
၁	လူမှုရေးနှင့်အရင်းအမြစ်ပြမြေပုံ	<ul style="list-style-type: none"> -အသက်မွေးဝမ်းကြောင်းအတွက်သဲ၊ ချောင်း ရေကိုအမှီပြုပြီးလယ်၊ မွေးမြူရေး၊ တံငါလုပ်ငန်းနှင့်ရာသီစိုက်သီးနှံများကိုလုပ်ကိုင်ကြသည်။ -သဲ၊ စပါးနှင့် ငါး၊ ပုရစ်များ ပေါများပြီး ရေနှင့် သီးနှံများရှားပါးသည်။ -လွန်ခဲ့သောငါးနှစ်အတွင်း ငါး၊ ရေနှင့် ရာသီ သီးနှံများလျော့နည်းလာသည်။ -ကျေးရွာအတွင်း သီးခြားအုပ်စု နေထိုင်ခြင်း မရှိပါ။ -ဗုဒ္ဓဘာသာတစ်မျိုးတည်းသာ နေထိုင်ကြသည်။ -ကျေးရွာတွင်းပြောင်းရွှေ့မှု အနည်းအကျဉ်းသာရှိပြီးထိုင်းနိုင်ငံသို့အများဆုံးသွားရောက်လုပ်ကိုင်ကြသည်။ -ကျုံ့ဘိုင်းကျေးရွာမှ လာရောက်လုပ်ကိုင်သူ အချို့ရှိပြီးစိုက်ပျိုးရေးလုပ်ငန်းလုပ်ကိုင်ကြသည်။
၂	ရာသီခွင်ပြ - ပြက္ခဒိန်	<ul style="list-style-type: none"> -အဓိကအသက်မွေးဝမ်းကြောင်းမှာ လယ်ယာလုပ်ငန်းဖြစ်ပြီးအိမ်ထောင်စု(၅၀) ကျော်ခန့် လုပ်ကိုင်ကြသည်။

- လယ်ယာလုပ်ငန်းအား တစ်နှစ်ပတ်လုံး မလုပ်ကိုင်နိုင်ပါ။
- အခြားလုပ်ငန်းအဖြစ် ခြံနှင့်နေ့စားလုပ်ကိုင်ကြသည်။
- အမျိုးသမီးဦးစီးအိမ်ထောင်စု(၆)စုရှိပြီး သက်ကြီးရွယ်အို၊မသန်စွမ်းနှင့်ဆင်းရဲသားများကလယ်ယာလုပ်ငန်းနှင့်ခြံလုပ်ငန်းကိုမိမိခိုကြပါ သည်။
- လူတစ်ဦး၏တစ်ရက်တာပျမ်းမျှဝင်ငွေ (၅၀၀၀)ကျပ်ခန့်ရှိပြီးတစ်နှစ်တာအတွက်ဝင်ငွေမလုံလောက်ပါ။
- နေ့စားလုပ်ကိုင်ခြင်း၊ ကိုယ်ပိုင်ပစ္စည်းရောင်းခြင်းနှင့်ပေါင်နှံခြင်းဖြင့်ဝင်ငွေမလုံလောက်သည့်ပြဿနာကိုဖြေရှင်းကြရသည်။
- ရေကြီးခြင်းကြောင့် သီးနှံအထွက်နှုန်းလျော့ကျခြင်းများရှိသည်။
- အမျိုးသမီးများ၏ အသက်မွေးဝမ်းကြောင်းမှာလယ်ယာလုပ်ငန်းဖြစ်သည်။
- နေ့စားလုပ်အားခတန်းတူရသည်။
- အမျိုးသမီး၏ဝင်ငွေမှာ အမျိုးသား၏ဝင်ငွေထက်နည်းသည်။
- အမျိုးသမီးများမှာအိမ်မှုကိစ္စပိုလုပ်ရခြင်းနှင့် အလုပ်အကိုင်နည်းပါးခြင်းတို့သည်၎င်းတို့၏စိန်ခေါ်မှုဖြစ်သည်။

<p>၃</p>	<p>ဥစ္စာနေကြွယ်ဝမှုအဆင့်</p>	<p>-ဆင်းရဲသောအိမ်ထောင်စုမှာ(၇)စုခန့်ရှိပြီး အခြေခံပိုင်ဆိုင်မှုမရှိခြင်း၊အမျိုးသမီးဦးစီး အိမ်ထောင်စုဖြစ်ခြင်း၊ကျန်းမာရေးမကောင်း ခြင်း၊မိသားစုမှီခိုသူများခြင်း၊ပညာတတ် မြောက်မှုအားနည်းခြင်းနှင့်ပုံမှန်အလုပ်မရှိ သောကြောင့်ဖြစ်သည်။</p> <p>-ဆင်းရဲနွမ်းပါးသူများကို ကျေးရွာဖွံ့ဖြိုးရေး တွင်ပါဝင်လာအောင်လက်တွဲခေါ်ခြင်းဖြင့် စည်းရုံးပေးရမည်။</p> <p>-အလုပ်အကိုင်ဖန်တီးပေးခြင်း၊ လမ်းပြုပြင် ခြင်း၊လမ်းအသစ်ဖောက်လုပ်ပေးခြင်းနှင့် ကျောင်းဆောင်တိုးချဲ့တည်ဆောက်ပေးခြင်း ဖြင့်ဆင်းရဲနွမ်းပါးသူများကိုတိုးတက်လာစေ မည်။</p>
<p>၄</p>	<p>ပင့်ကူအိမ် (ကျား-မရေးရာ)</p>	<p>-အမျိုးသားများမှာအိမ်ထောင်ဦးစီးဖြစ်ပြီး ပြင်ပ၌အလုပ်ထွက်လုပ်ရခြင်းကြောင့်အမျိုး သမီးများမှာအိမ်မှုကိစ္စပိုလုပ်ရခြင်းနှင့်အလုပ် အကိုင်နည်းပါးခြင်းကြောင့်အခွင့်အလမ်းကွဲ ပြား ခြားနားသည်။</p> <p>-အမျိုးသမီးများမှာအမျိုးသားများနှင့်နှိုင်း ယှဉ်လျှင်အင်အားမမျှခြင်း၊ကျန်းမာရေးအ ခက်အခဲရှိခြင်း၊ဦးဆောင်မှုအားနည်းခြင်းစ သည့်အချက်များမှာအမျိုးသမီးများ၏စိန်ခေါ် မှုဖြစ်သည်။</p> <p>-အမျိုးသမီးများတိုးတက်လာစေရန်ရွာတွင်း</p>

		<p>လမ်းအဆင့်မြှင့်တင်ခြင်း၊ စက်ချုပ်သင်တန်း ပံ့ပိုးပေးခြင်း၊ အလုပ်အကိုင်အခွင့်အလမ်း ဖန်တီးပေးခြင်းဖြင့်တိုးတက်လာစေမည်။</p>
၅	<p>ပိုင်ဆိုင်မှုသုံးသပ်ခြင်း</p>	<p>-အမျိုးသမီးသီးသန့်အသုံးပြုသောအရင်းအမြစ်များမှာ အုပ်ချုပ်စက်၊ ရွှေငွေတို့ဖြစ်ပြီး အမျိုးသားသီးသန့်အသုံးပြုသောအရင်းအမြစ်မှာ လက်တွန်းထွန်စက်ဖြစ်သည်။</p> <p>-နှစ်ဦးစလုံးအသုံးပြုသောအရင်းအမြစ်မှာ ကား၊ ဆိုင်ကယ်၊ လယ်၊ လမ်း၊ တံတားနှင့် မွေးမြူရေးတိရိစ္ဆာန်များဖြစ်သည်။</p> <p>-အရင်းအမြစ်များအသုံးပြုမှုမတူညီလျှင် ထိန်းချုပ်မှုအပိုင်း၌လည်း ပြဿနာများရှိနိုင်သည်။</p>
၆	<p>အဖွဲ့အစည်းချိတ်ဆက်မှု</p>	<p>-လူငယ်အဖွဲ့၊ အုပ်ချုပ်ရေးအဖွဲ့၊ အိုးသူကြီး၊ မိန်းမကြီး၊ အမျိုးသမီးရေးရာအဖွဲ့များသည် လူမှုရေးအပိုင်းတွင် ကူညီလုပ်ဆောင်ကြသည်။</p> <p>-အုပ်ချုပ်ရေးအဖွဲ့နှင့် ဂေါပကအဖွဲ့များသည် ကျေးရွာဖွံ့ဖြိုးရေးအတွက် အဓိကလုပ်ဆောင်သည်။</p> <p>-PHASE-M အဖွဲ့၊ မိုင်းရှင်းလင်းရေးအဖွဲ့၊ ငှက်ဖျားတိုက်ဖျက်ရေးအဖွဲ့များသည် ကျေးရွာကျန်းမာရေးနှင့် ဖွံ့ဖြိုးရေးအတွက် လုပ်ဆောင်ပေးသည်။</p> <p>-NGO အဖွဲ့များနှင့်လည်း ချိတ်ဆက်မှုရှိသည်။</p>

၈။ ကျေးရွာဖွံ့ဖြိုးရေးအစီအစဉ်ဆောင်ရွက်မှု မှတ်တမ်းဓာတ်ပုံ။



၉။ ကျေးရွာစီမံခန့်ခွဲရေးအဖွဲ့၏ အဖွဲ့ဝင်များစာရင်း။

စဉ်	အမည်	ကျား	မ	တာဝန်	မှတ်ချက်
၁	စောထွန်းထွန်းဦး	ကျား		စေတနာ့ဝန်ထမ်း	
၂	နန်းခင်စန်းချို		မ	စေတနာ့ဝန်ထမ်း	
၃	ဦးသိန်းသန်း	ကျား		စီထောက်ဥက္ကဋ္ဌ	
၄	ဒေါ်မပွဲ		မ	စီထောက်ဥက္ကဋ္ဌ	
၅	ဦးငြိမ်းအေး	ကျား		ဝယ်ယူရေးခေါင်းဆောင်	
၆	စောစိုးလင်း	ကျား		ဝယ်ယူရေးအဖွဲ့ဝင်	
၇	နန်းလာလာဝေ		မ	ဝယ်ယူရေးအဖွဲ့ဝင်	
၈	ဦးစိန်ဝေ	ကျား		လည်ပတ်ထိန်းသိမ်းရေး ခေါင်းဆောင်	
၉	နန်းမော်မော်		မ	လည်ပတ်ထိန်းသိမ်းရေး အဖွဲ့ဝင်	
၁၀	ဒေါ်အုန်းသင်		မ	လည်ပတ်ထိန်းသိမ်းရေး အဖွဲ့ဝင်	
၁၁	ဒေါ်မေရီသန်း		မ	စာရင်းကိုင်	
၁၂	ဦးထွန်းဝင်း	ကျား		စောင့်ကြည့်ကြီးကြပ်ရေး ခေါင်းဆောင်	
၁၃	စောသန်းဝင်း	ကျား		စောင့်ကြည့်ကြီးကြပ်ရေး အဖွဲ့ဝင်	
၁၄	ဒေါ်ပုလူ		မ	စောင့်ကြည့်ကြီးကြပ်ရေး	

				အဖွဲ့ဝင်	
၁	ဦးလှရွှေ	ကျား		ဝေဖန်အကြံပြုတိုင်ကြားချက်	
၅				ဖြေရှင်းရေးကိုယ်စားလှယ်	
၁	ဒေါ်မေစန်းကြည်		မ	ဝေဖန်အကြံပြုတိုင်ကြားချက်	
၆				ဖြေရှင်းရေးကိုယ်စားလှယ်	

၁၀ ကျေးရွာအခြေခံသတင်းအချက်အလက် ပုံစံ ၈-၁ (PC - 1)

II	ကျေးရွာခေါင်းဆောင်အမည် ဦးကြီးအောင်	ကျေးရွာခေါင်းဆောင် ဖုန်းနံပါတ် ၀၉၆၆၇၃၃၅၅၄၃	လူထုစည်းရုံးရေးမှူးအမည် ဒေါ်နန်းအေးအေးမော်
	ပြည်နယ် ကရင်	မြို့နယ် ကျေးရွာအုပ်စု မြပတိုင်	ကျေးရွာ ကျေးလပို

က။ လူဦးရေ

လူမျိုးစု	အိမ်ထောင်စု အရေအတွက်	ကိုးကွယ်သည့် ဘာသာ	အိမ်ထောင်စု အရေအတွက်
လူမျိုးစု (၁)...ပိုးကရင်.....	၆၈	ဗုဒ္ဓ	၆၈
လူမျိုးစု (၂).....			
လူမျိုးစု (၃).....			
လူမျိုးစု (၄).....			
အခြား			

အကြောင်းအရာ	အရေအတွက်
-------------	----------

မသန်စွမ်း	၆
သက်ကြီးရွယ်အို (၆၅နှစ် နှင့်အထက်)	၂၁
စစ်ဘေးရှောင်	

လူဦးရေ	အမျိုးသား အရေအတွက်	အမျိုးသမီး အရေအတွက်	စုစုပေါင်း အရေအတွက်
လူမျိုးစု (၁)...ပိုးကရင်.....	၂၁၉	၂၃၆	၄၅၅
လူမျိုးစု (၂).....			
လူမျိုးစု (၃).....			
လူမျိုးစု (၄).....			
အခြား			
အိမ်ထောင်ဦးစီး	၄၆	၂၂	၆၈

ခ။ အခြေခံအဆောက်အအုံ အသုံးအဆောင်များ

စာသင်ကျောင်း	အမှန် ခြစ်	ကျန်းမာရေး	အ မှန် ခြစ်	ဘာစာရေးအ ဆောက်အအုံများ	အမှန် ခြစ်
အထက်တန်း		ဆေးရုံ		စေတီ	√
အလယ်တန်း		ကျန်းမာရေးဌာန		ဘုန်းကြီးကျောင်း	
မူလတန်း	√	ကျန်းမာရေးဌာန ခွဲ		ဟိန္ဒူဘုရားကျောင်း	
မူကြို		ဆေးပေးခန်း		ခရစ်ယာန်ဘုရား ကျောင်း	
အခြား		အခြား		ဗလီ	

(င) ကျေးရွာဖွံ့ဖြိုးရေးစီမံချက်

၁။ လူထုဗဟိုပြုစီမံကိန်းမစတင်မီ ကျေးရွာတွင် ဖွံ့ဖြိုးရေး စီမံချက်ရှိခဲ့ပါသလား?

----- ရှိပါသည်/မရှိပါ/မသိပါ

၂။ ရှိခဲ့လျှင်ထိုစီမံချက်ကိုမည်သည့်ခုနှစ်တွင်စတင်ခဲ့သလဲ?----- (.....)/ မသိပါ

၃။ ထိုစီမံချက်ကို မြို့နယ်မှအတည်ပြုခဲ့ပါသလား-----

ပြုခဲ့သည်/မပြုပါ/မသိပါ

(စ) ခရီးအကွာအဝေး

၁။ ကျေးရွာ၏ဗဟိုမှ အုပ်စုရွာသို့ခရီးမည်မျှကွာဝေးသနည်း။----- (1.5)မိုင်/မသိပါ

၂။ ကျေးရွာမှ အုပ်စုရွာသို့သွား/လာရာတွင် အချိန်မည်မျှကြာသနည်း။

ခြောက်သွေ့ရာသီကြာချိန် ...၁၅မိနစ်..... ထော်လာဂျီ၊ ဆိုင်ကယ်၊ ကား၊ ခြေလျင်၊ စက်လှေ၊ အခြား.....

မိုးရာသီကြာချိန် ...၂၀မိနစ်..... ထော်လာဂျီ၊ ဆိုင်ကယ်၊ ကား၊ ခြေလျင်၊ စက်လှေ၊ အခြား.....

(ဆ) ပတ်ဝန်းကျင်ဆိုင်ရာ သဘာဝဘေးအန္တရာယ်

ဤကျေးရွာတွင် ရေကြီးခြင်းကဲ့သို့ သဘာဝဘေးအန္တရာယ် ကျရောက်ဖူးပါသလား?

.....မရှိပါ/ရှိပါသည်/ ရှိလျှင်ဖော်ပြပါ

(ဇ) ကျေးရွာအတွင်းဖွဲ့စည်းထားသော အဖွဲ့အစည်းများ

လူထုဗဟိုပြုစီမံကိန်းမတိုင်မီ ဤကျေးရွာတွင် ကျေးရွာဖွံ့ဖြိုးရေးအတွက်အစိုးရ (သို့) ရွာသား များ ကိုယ်တိုင်(သို့) စီမံကိန်းတစ်ခုခုမှ ဖွဲ့စည်းထားသော အဖွဲ့များရှိပါသလား?

(၁) ----- (၂) -----

(၃) ----- (၄) -----

(စု) အထွေထွေအုပ်ချုပ်ရေးဦးစီးဌာန (GAD) မှ မှတ်တမ်းတင်ထားခြင်း။

.....မရှိပါ။ရှိပါသည်။

၁၁။ ကျေးရွာအခြေခံသတင်းအချက်အလက် ပုံစံ ၁-၂ (PC - 2)

စည်းရုံးရေးမှူးဝန်ထမ်းအမည် - ဒေါ်နန်းအေးအေးမော်			
နေ့စွဲ - ၁၆.၆.၂၀၂၀		စီမံကိန်းစက်ဝန်းအမှန်ဖြစ်ပါ - စက်ဝန်း ၁ (..)။ စက်ဝန်း ၂ (..) စက်ဝန်း ၃ (✓)၊ စက်ဝန်း ၄ (..)	
ပြည်နယ် ကရင်	မြို့နယ် ကျေးရွာအုပ်စု	ကျေးရွာအုပ်စု မြေပတိုင်	ကျေးရွာ ကျေးရွာ

စီမံကိန်းဆောင်ရွက်မှုအဆင့်များ	နေ့စွဲ		အစည်းအဝေးတက်ရောက်သူ အရေအတွက်					အိမ်ထောင်စုစုပေါင်း	အိမ်ထောင်စု %
	စတင်သည့်နေ့	ပြီးစီးသည့်	ကျား	မ	အိမ်ထောင်စု	လူမျိုးစု			
						အရေအတွက်	အမည်		
၁။ ကျေးရွာစီမံကိန်းမိတ်ဆက်အစည်းအဝေး	၁၆.၆.၂၀၂၀	၁၆.၆.၂၀၂၀	၂၀	၂၀	၄၀	၄၀	ပိုးကရင်	၆၈	၅၉%
၂။ ကျေးရွာဖွံ့ဖြိုးရေးစီမံချက်ရေးဆွဲခြင်း အစည်းအဝေး	၁၆.၆.၂၀၂၀	၁၆.၆.၂၀၂၀	၂၀	၂၀	၄၀	၄၀	ပိုးကရင်	၆၈	၅၉%
၃။ ကျေးရွာအုပ်စုလုပ်ငန်းဆုံးဖြတ်ချက် ချသည့်အစည်းအဝေး									
၄။ မြို့နယ်အဆင့်စီမံကိန်းရေးဆွဲရေးနှင့်			မလို	မလို	မလို	မလို	မလို	မလို	မလို

အကောင်အထည်ဖော်ရေးကော်မတီ၏စီမံကိန်းသုံးသပ်မှုအစည်းအဝေး										
၅။ မြို့နယ်စီမံကိန်းရေးဆွဲရေးနှင့် အကောင်အထည်ဖော်ရေးကော်မတီဆုံးဖြတ်မှုကိုကျေးရွာသို့အသိပေးသည့်အစည်းအဝေး										
၆။ စီမံကိန်းလုပ်ငန်းခွဲ စီမံချက်ရေးဆွဲသည့်အစည်းအဝေး	မလို	မလို	မလို	မလို	မလို	မလို	မလို	မလို	မလို	မလို
၆.၁။ စီမံကိန်းလုပ်ငန်းခွဲ အကောင်အထည်ဖော်ရေးအစီအစဉ် ရေးဆွဲခြင်း။										
၆.၂။ ဝယ်ယူရေးအစီအစဉ်ရေးဆွဲခြင်း။										
၆.၃။ ဘဏ္ဍာရေးကုန်ကျမှုလျာထားအစီအစဉ်ရေးဆွဲခြင်း။										
၆.၄။ ပြင်/ထိန်းအစီအစဉ်ရေးဆွဲခြင်း။										
၇။ စီမံကိန်းလုပ်ငန်းခွဲတိုးတက်မှုစောင့်ကြည့်အစည်းအဝေး	မလို	မလို	မလို	မလို	မလို	မလို	မလို	မလို	မလို	မလို
၇.၁။ အစည်းအဝေးပထမအကြိမ်										
၇.၂။ အစည်းအဝေးဒုတိယအကြိမ်										

၇.၃။ အစည်းအဝေး တတိယအကြိမ်									
၈။ စီမံကိန်းလုပ်ငန်း ခွဲအပြီးသတ်စစ်ဆေး ခြင်း အစည်းအဝေး									
၉။ လူထုစစ်ဆေးပွဲ အစည်းအဝေး									

၁၂။ ကျေးရွာအခြေခံသတင်းအချက်အလက် ပုံစံ ၈-၃ (PC - 3)

စည်းရုံးရေးမှူးအမည် / ဝန်ထမ်းအမည် - ဒေါ်အေးအေးမော်			
နေ့စွဲ - ၁၆.၆.၂၀၂၀		စီမံကိန်းစက်ဝန်းအမှန်ဖြစ်ပါ - စက်ဝန်း ၁ (..)။ စက်ဝန်း ၂(..) စက်ဝန်း ၃ (✓)၊ စက်ဝန်း ၄ (..)	
ပြည်နယ် ကရင်	မြို့နယ် ကျောက်ရိတ်	ကျေးရွာအုပ်စု မြေတိုင်	ကျေးရွာ ကျေးလပို

(က) အခက်အခဲအတားအဆီးများအား ဆွေးနွေးခြင်း။ ယခုလက်ရှိအခြေအနေတွင် ကျေးရွာရှိ အဓိကအခက်အခဲအတားအဆီး မည်မျှရှိပါသနည်း။

အုပ်စုဖွဲ့ဆွေးနွေးမှုများမှ တင်ပြသော အခက်အခဲအတားအဆီးများ			
ရွာတွင်းလမ်းသည်မိုးရာသီတွင်ပွက်ထ၍နွေရာသီတွင်ဖုန်ထူ သောကြောင့်ရွာသူရွာသားများသွားလာရခက်ခဲခြင်း။	ကျား✓ ...	မ.... ...	ကျား+မ ...
ရွာချင်းဆက်လမ်းမကောင်းသဖြင့်ရွာသူရွာသားများသွားလာ ရခက်ခဲခြင်း။	ကျား ...	မ.... ...	ကျား+မ✓ ...
မူလတန်းကျောင်းဆောင်နှင့်ကျောင်းသားဦးရေမမျှတသော ကြောင့်ကျောင်းသားကျောင်းသူများစာသင်ကြားရာ တွင်စာသင်ခန်းမလုံလောက်ခြင်း။	ကျား ...	မ.... ...	ကျား+မ✓ ...
မူလတန်းကျောင်းအမှိုက်ကျင်းမရှိခြင်းကြောင့်ကျောင်းပတ်	ကျား✓	မ....	ကျား+မ

ဝန်းကျင်ညစ်ညမ်းခြင်း။
အရေးပေါ်လူနာများအချိန်မီဆေးကုသနိုင်ရန်အရေးပေါ်လူနာတင်ယာဉ်မရှိသောကြောင့်ဆေးကုသရာတွင်အခက်အခဲရှိခြင်း။	ကျား ...	မ....	ကျား+မ√ ...
မိုးရာသီရေကြီးချိန်တွင်တခြားရွာသို့သွားရန်လှေမရှိသောကြောင့်သွားလာရခက်ခဲခြင်း။	ကျား√ ...	မ....	ကျား+မ ...
ကျောင်းသုံးပရိဘောဂမလုံလောက်သောကြောင့်ကျောင်းသားကျောင်းသူများပညာ သင်ရာတွင်အခက်အခဲရှိခြင်း။	ကျား√ ...	မ....	ကျား+မ ...
အသက်မွေးဝမ်းကြောင်းနည်းပညာအားနည်း၍ဝင်ငွေနည်းပါးခြင်း။	ကျား ...	မ....	ကျား+မ√ ...

(ခ) မျှော်မှန်းခြင်း - နောင်လာမည့် ၅ နှစ်တွင် ကျေးရွာဖွံ့ဖြိုးရေးလျာထားချက်များ

အုပ်စုဖွဲ့ဆွေးနွေးမှုများမှ တင်ပြသော အခက်အခဲအတားအဆီးများ			
ရွာတွင်းလမ်းကောင်းမွန်လာလျှင်အဖက်ဖက်မှအထောက်အကူပြုပြီးပို၍အဆင်ပြေလာမည်။	ကျား√ ...	မ....	ကျား+မ ...
ရွာချင်းဆက်လမ်းကောင်းလာပါကအဖက်ဖက်မှအဆင်ပြေလာမည်။	ကျား ...	မ....	ကျား+မ√ ...
ကျောင်းဆောင်လုံလောက်ပါကကလေးများပညာသင်ကြားရာတွင်ပိုအဆင်ပြေလာမည်။	ကျား ...	မ....	ကျား+မ√ ...
ကျောင်းအမှိုက်ကျင်းရှိလာပါကကျောင်းတွင်းညစ်ညမ်းမှုနည်းပါးလာပြီးပို၍သန့်ရှင်းလာမည်။	ကျား√ ...	မ....	ကျား+မ ...
လူနာတင်ယာဉ်ရှိလာလျှင်အရေးပေါ်လူနာများအတွက်အချိန်မီကုသနိုင်မည်။	ကျား ...	မ....	ကျား+မ√ ...

ရွာသုံးစက်လှေရရှိလာပါကမိုးရာသီ၌သွားလာရပို၍အဆင်ပြေလာမည်။	ကျား√ ...	မ....	ကျား+မ ...
ကျောင်းသုံးပရိဘောဂများလုံလောက်စွာရရှိလာပါကကလေးများစာသင်ကြားရာတွင်ပို၍အဆင်ပြေလာမည်။	ကျား√ ...	မ....	ကျား+မ ...
အသက်မွေးဝမ်းကြောင်းနည်းပညာသင်တန်းများရရှိလာပါကရွာသူရွာသားများဝင်ငွေတိုးတက်လာစေမည်။	ကျား ...	မ....	ကျား+မ√ ...
	ကျား ...	မ....	ကျား+မ ...

(ဂ) လူထုစီမံကိန်း၏ နောင်လာမည့် ၄ နှစ်တာအတွက် အကျိုးဝင်သော ကျေးရွာဖွံ့ဖြိုးရေး လုပ်ငန်းအစီအစဉ်များ။

ဦးစားပေး အဆင့် သတ်မှတ်ချက်	ကျေးရွာဖွံ့ဖြိုးရေး အတွက် လုပ်ငန်းအစီအစဉ်များ	အဆိုပြုသူ ကျား၊ မ၊ (ကျား+မ)	အခန်း ကဏ္ဍ	ခန့်မှန်း ကုန်ကျ စရိတ် ကျပ်	အကျိုးခံစားခွင့်ရှိသူ ခန့်မှန်းအရေအတွက်		
					ကျား	မ	ပေါင်း
၁	ရွာတွင်းကွန်ကရစ်လမ်းခင်းခြင်း	ကျား	လမ်းပန်းဆက်သွယ်ရေး	၁၃၄၀၀၀၀၀	၂၁၉	၂၃၆	၄၅၅
၂	ရွာချင်းဆက်မြေသားလမ်းခင်းခြင်း	ကျား+မ	လမ်းပန်းဆက်သွယ်ရေး	၂၅၀၀၀၀၀၀	၂၁၉	၂၃၆	၄၅၅
၃	မူလတန်းကျောင်းဆောင်ဆောက်လုပ်ခြင်း	ကျား+မ	ပညာရေး	၂၁၆၀၀၀၀၀	၂၁၉	၂၃၆	၄၅၅

၄	မူလတန်း ကျောင်းအမှိုက် ကျင်းပြုလုပ် ခြင်း	ကျား	ပညာရေး	၅၀၀၀၀၀၀	၂၁၉	၂၃၆	၄၅၅
---	--	------	--------	---------	-----	-----	-----

(ဃ) လူထုစီမံကိန်း၏နောင်လာမည့် ၄ နှစ်အတွက် အကျုံးမဝင်သော ကျေးရွာဖွံ့ဖြိုးရေး လုပ်ငန်းအစီအစဉ်များ။

စဉ်	ကျေးရွာဖွံ့ဖြိုးရေးအတွက် လုပ်ငန်းအစီအစဉ်များ	အဆိုပြုသူ ကျား၊ မ၊ (ကျား+မ)	အခန်း ကဏ္ဍ
၁	အရေးပေါ်လူနာတင်ယာဉ်ရရှိရေး	ကျား+မ	အခြား
၂	ရွာသုံးစက်လှေရရှိရေး	ကျား	အခြား
၃	ကျောင်းပရိဘောဂများရရှိရေး	ကျား	ပညာရေး
၄	အသက်မွေးဝမ်းကျောင်းနည်းပညာသင် တန်းရရှိရေး	ကျား+မ	အသက်မွေးဝမ်းကြောင်း

၁၃ ကျေးရွာပထမနှင့် ဒုတိယအကြိမ်အစည်းအဝေးမှတ်တမ်းများ

။

အစည်းအဝေးခေါင်းစဉ် 1st and 2nd Meeting

နေရာ ကော့လယ်အုပ်ချုပ်ရေးဗဟို (တနင်္သာ) နေ့ရက် 5.7.19

အချိန် ၈:10:00 AM - 1:30 PM

ဆွေးနွေးသည့် အကြောင်းအရာ

၁။ ဦးစီးဌာန/ဖွဲ့စည်းရေးအဖွဲ့/အဖွဲ့ဝင်များ၏ အကြံပြုချက်များ

၂။ အစီအစဉ်အရရှိအခွင့်အလမ်းများနှင့် တာဝန်ဝတ္တရားများ

၃။ စေတနာ့ဝန်ထမ်း ပြန်လည်ရွေးချယ်အားပေးခြင်း

၄။ PRA Tools ပြန်လည်ဖွဲ့စည်းခြင်းနှင့် ပြန်လည်တစ်ပြုခြင်း

၅။ ဦးစားပေးအဆင့်သတ်မှတ်ခြင်းနှင့် ဦးစီးဌာန/ဖွဲ့စည်းရေးအဖွဲ့၏ ရည်ရွယ်ချက်များ ရွေးချယ်ခြင်း

၆။ အကျိုးဝင်/မဝင် ဦးစီးဌာန/ဖွဲ့စည်းရေးအဖွဲ့များ ကာကွယ်ခြင်း VDP ဖွဲ့စည်း

၇။ ကျေးရွာ/ဝေဟန် ကော်မတီဝင်များအား ပြန်လည်ရွေးချယ်အားပေးခြင်း

၈။ ပထမအကြိမ်အစည်းအဝေးအစည်းအဝေး ပြန်လည်ချိန် ဆိုခြင်း

စဉ်	အစည်းအဝေးဆုံးဖြတ်ချက်များ	ဆောင်ရွက်မည့်သူ
၁။	ကော်မတီဝင်များနှင့် ကျေးရွာအဖွဲ့အစည်းများကို လုပ်ငန်းစဉ်များ ပြန်လည်ချိန်ဆောင်ရွက်ပေးခြင်း	ကျေးရွာအုပ်ချုပ်ရေးဗဟို ဦးကြီးအောင်
၂။	ပထမအစည်းအဝေးအစည်းအဝေးအစည်းအဝေးများနှင့် ပတ်သက်၍ ကော်မတီဝင်များကို ရွေးချယ်	ကော်မတီဝင်များ + ကျေးရွာအဖွဲ့
၃။	အစည်းအဝေး ချုပ်ဆိုခြင်း	မခင်မင်း၊ မဝင်း၊ မအေး၊ မကျော်
၄။	ကျေးရွာနှင့် ဆက်သွယ်ရေးအဖွဲ့အစည်းများကို လုပ်ငန်းစဉ်များ ဆောင်ရွက်	။
၅။	ကော်မတီဝင်များ၏ အစည်းအဝေးများကို ကျင်းပခြင်းနှင့် ဆောင်ရွက်	။
၆။	ဆောင်ရွက်ခြင်းနှင့် လုပ်ငန်းစဉ်များကို ဆောင်ရွက်	။

မှတ်တမ်းတင်သူ
အမည်/ရာထူး: ဦးကြီးအောင် / CF
လက်မှတ်/ရက်စွဲ: [Signature] 5.7.19

၁၄ ကဏ္ဍအလိုက်အနှစ်ချုပ်ဇယား

II	ကဏ္ဍ	စဉ်	လုပ်ငန်းအမျိုးအစား	အဆိုပြုသူ			ခွန်	ထောက်ပံ့မည့် အဖွဲ့အစည်း (သို့) ဌာန	မှတ်ချက်
				ကျား	မ	ကျား+မ			
အခြေခံအဆောက်အအုံ (လမ်း၊ တံတား၊ ရေရရှိရေး၊ မီးလင်းရေး)	၁	ရွာချင်းဆက်မြေသားလမ်း			√	၂၀၁၈/ ၂၀၁၉/ ၂၀၂၀			
	၂	ရွာတွင်းမြေသားလမ်း			√	၂၀၁၈	NCDDP	ပြီးစီး	
	၃	ရွာတွင်းကွန်ကရစ်လမ်း	√			၂၀၁၉/ ၂၀၂၀			
	၄	လျှပ်စစ်မီးရရှိရေး		√		၂၀၁၈/ ၂၀၁၉			
	၅								
လူမှုစီးပွား (ပညာရေး၊ ကျန်းမာရေးနှင့် ဆိုင်သောအဆောက်အအုံနှင့် အခြားလိုအပ်ချက်များ)	၁	KGကျောင်းဆောင်ဆောက်လုပ်ခြင်း			√	၂၀၁၈			
	၂	ကျောင်းသုံးပရိဘောဂရရှိရေး	√			၂၀၁၈/ ၂၀၁၉/ ၂၀၂၀			
	၃	မူလတန်းကျောင်းဆောင်တည်ဆောက်ခြင်း			√	၂၀၁၉/ ၂၀၂၀			
	၄	မူလတန်းကျောင်းအမှိုက်ကျင်းပြုလုပ်ခြင်း	√			၂၀၁၉/ ၂၀၂၀			
	၅	အရေးပေါ်လူနာတင်ယာဉ်			√	၂၀၁၉/ ၂၀၂၀			
အသက်မွေးဝမ်းကျောင်း (စိုက်ပျိုးရေး၊ မွေးမြူရေးနှင့် ဆိုင်သော အဆောက်အအုံ)	၁	အလုပ်အကိုင်အခွင့်အလမ်းရရှိရေး			√	၂၀၁၈/ ၂၀၁၉/ ၂၀၂၀			
	၂	အသက်မွေးဝမ်းကြောင်းသင်တန်းရရှိရေး			√	၂၀၁၉/ ၂၀၂၀			

နှင့်အခြားလိုအပ်ချက်များ	၃						
	၄						
	၅						
သဘာဝဘေးအန္တရာယ်လျော့ပါးရေး	၁						
	၂						
	၃						
	၄						
	၅						
အခြား	၁	ရွာသုံးစက်လှေရရှိရေး	√			၂၀၁၉/ ၂၀၂၀	
	၂						
	၃						
	၄						
	၅						

၁၅ လူထုပုဂ္ဂိုလ်စီစီမံကိန်း(NCDDP)ဖြင့်ဆောင်ရွက်သောစီမံကိန်းလုပ်ငန်းခွဲများ။

။

စီမံကိန်း စက်ဝန်း	လုပ်ငန်းခွဲအ မည်	အတိုင်းအတာ	ထောက်ပံ့ငွေ (ကျပ်)	ကျေးရွာ ထည့်ဝင်ငွေ (ကျပ်)	စုစုပေါင်း (ကျပ်)
ပထမ နှစ်	ရွာတွင်းမြေ သားလမ်း	၂၄၀၀'x၁၅'x၂'	၁၀၀၀၀၀၀၀	၁၇၀၀၀၀၀	၁၁၇၀၀၀၀၀
ဒုတိယ နှစ်	ဒုတိယနှစ်စက်ဝန်းတွင်လုပ်ငန်းခွဲဆောင်ရွက်ခြင်းမရှိပါ။				
တတိယ တနှစ်					
စတုတ္ထ နှစ်					