

စိုက်ပျိုးရေး၊ မွေးမြူရေးနှင့် ဆည်မြောင်းဝန်ကြီးဌာန  
ကျေးလက်ဒေသဖွံ့ဖြိုးတိုးတက်ရေးဦးစီးဌာန  
လူထုဗဟိုပြုစီမံကိန်း (တတိယနှစ်စက်ဝန်း)  
National Community Driven Development Project



ကရင်ပြည်နယ်၊ ကော့ကရိတ်မြို့နယ်၊ ကော့လျှမ်းကျေးရွာအုပ်စု  
ကော့ခိုက်ကျေးရွာ၏ ဖွံ့ဖြိုးရေးအစီအစဉ်  
၂၀၂၀ပြည့်နှစ် (တတိယနှစ်စက်ဝန်း)

မာတိကာ

စဉ်	အကြောင်းအရာ	စာမျက်နှာ
၁။	ကော့ကရိတ်မြို့နယ်အခြေပြမြေပုံ	-၃
၂။	ကျေးရွာအုပ်စုအခြေပြမြေပုံ	-၄
၃။	ကျေးရွာအုပ်စုအတွင်းပါဝင်သောကျေးရွာများ	
၄။	ကျေးရွာသမိုင်းကြောင်းနှင့်ကျေးရွာအခြေခံအချက်အလက်များ	
	၄.၁။ ကျေးရွာသမိုင်းကြောင်း။	
	၄.၂။ ကျေးရွာရှိအိမ်ခြေ၊ အိမ်ထောင်းစုနှင့် လူဦးရေ။	
	၄.၃။ တိုင်းရင်းသားလူမျိုးစုများဦးရေ	
	၄.၄။ ထိခိုက်လွယ်သောအိမ်ထောင်စုများအရေအတွက်	
	၄.၅။ အထောက်အပံ့ဖြစ်စေသော အဆောက်အဦများ	
	၄.၆။ အဓိကဝင်ငွေရ (သို့) စီးပွားရေးလုပ်ငန်းများ။	
	၄.၇။ ပိုင်ဆိုင်မှု မြေဧရိယာနှင့်သဘာဝ သယံဇာတများ။	
	၄.၈။ အခြားသတင်းအချက်အလက်များ။	
၅။	လူထုပူးပေါင်းပါဝင်သော လူမှုဆန်းစစ်ခြင်းနှင့် အကဲဖြစ်ခြင်း လုပ်ငန်းစဉ် အကျဉ်းချုပ်။	
၆။	ကျေးရွာဖွံ့ဖြိုးရေးအစီအစဉ်အတွက် အသုံးပြုသော PRA Tool တစ်ခုချင်းစီ၏ မှတ်တမ်းဓာတ်ပုံများ	
	၆.၁။ လူမှုရေးနှင့်အရင်းအမြစ်ပြမြေပုံ (Social and Resource Map)	
	၆.၂။ ရာသီခွင်ပြ - ပြကဒိန် (Seasonal Calendar)	
	၆.၃။ ဥစ္စာဓနကြွယ်ဝမှုအဆင့် (Wealth Ranking)	
	၆.၄။ ပင့်ကူအိမ် (ကျား-မရေးရာ) (Spider Diagram)	

၆.၅။ ပိုင်ဆိုင်မှုသုံးသပ်ခြင်း (Asset Mapping)

၆.၆။ အဖွဲ့အစည်းချိတ်ဆက်မှု (Venn Diagram)

၇။ ကျေးရွာဖွံ့ဖြိုးရေးအစီအစဉ်အတွက် အသုံးပြုသော PRA Tool တစ်ခုချင်းစီ၏ ဆွေးနွေးခြင်းနှင့် ဆန်းစစ်ခြင်း။

၈။ ကျေးရွာဖွံ့ဖြိုးရေးအစီအစဉ်ဆောင်ရွက်မှု မှတ်တမ်းဓာတ်ပုံ။

၉။ ကျေးရွာစီမံခန့်ခွဲရေးအဖွဲ့၏ အဖွဲ့ဝင်များစာရင်း။

၁၀။ ကျေးရွာအခြေခံသတင်းအချက်အလက် ပုံစံ ၈-၁ (PC - 1)

၁၁။ ကျေးရွာအခြေခံသတင်းအချက်အလက် ပုံစံ ၈-၂ (PC - 2)

၁၂။ ကျေးရွာအခြေခံသတင်းအချက်အလက် ပုံစံ ၈-၃ (PC - 3)

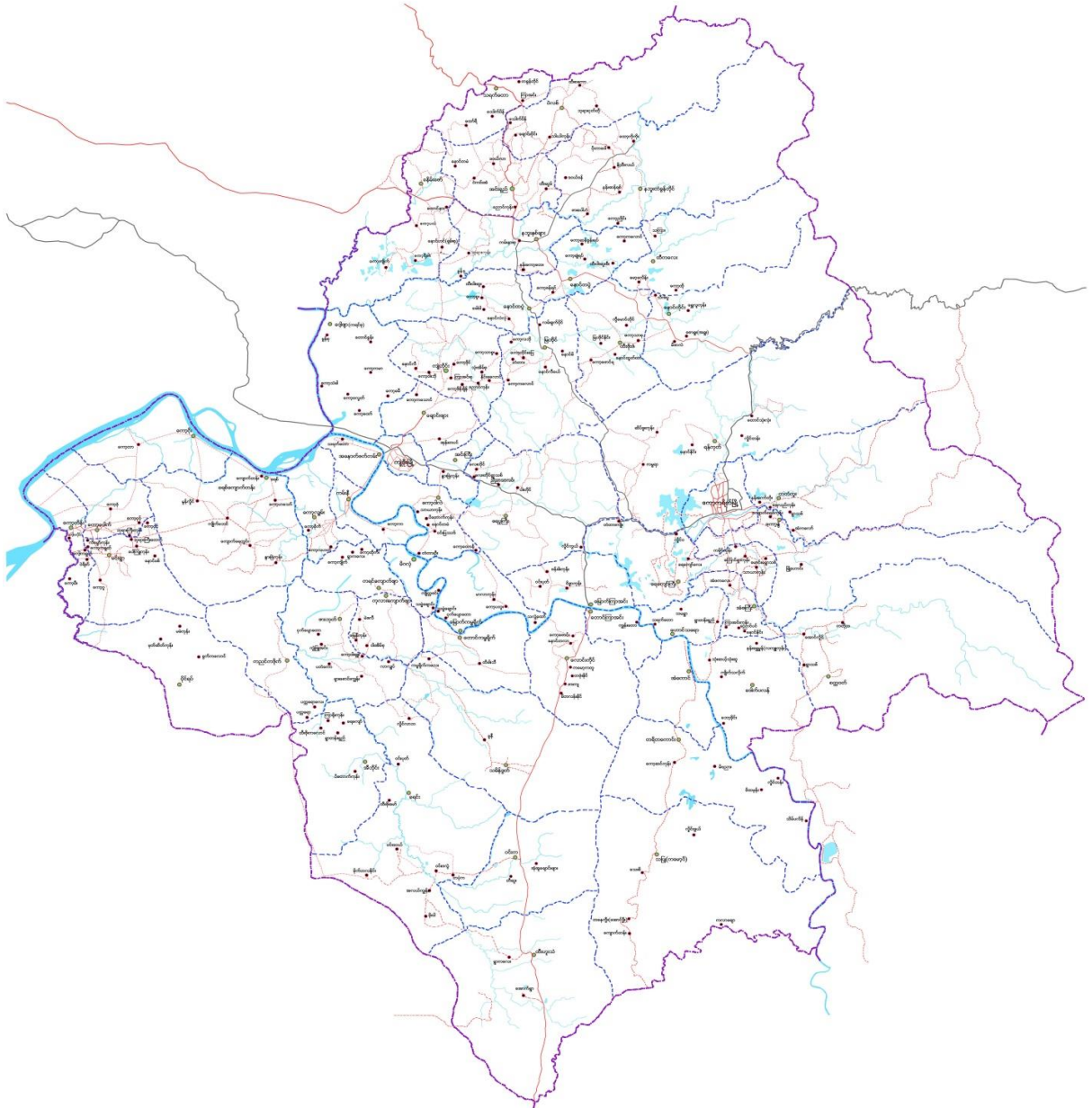
၁၃။ ကျေးရွာပထမနှင့် ဒုတိယအကြိမ်အစည်းအဝေးမှတ်တမ်းများ

၁၄။ ကဏ္ဍာအလိုက်အနှစ်ချုပ်ဇယား

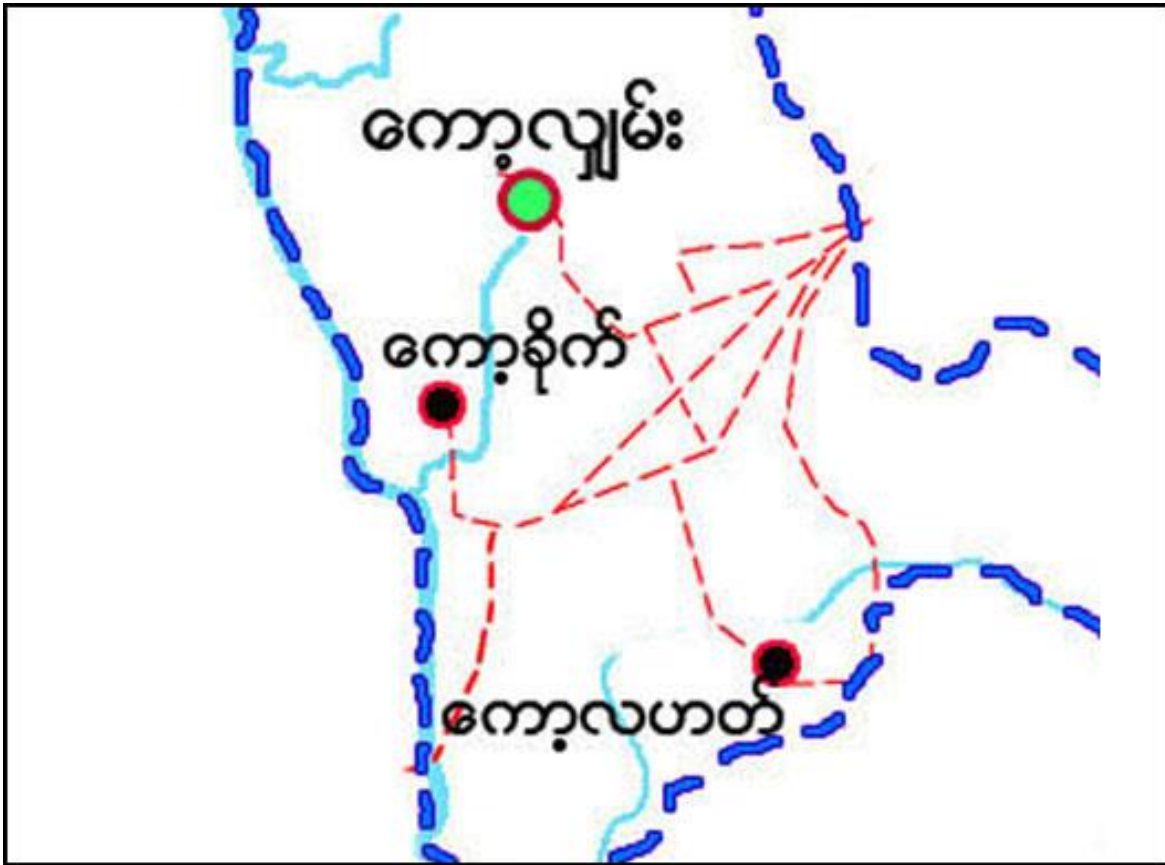
၁၅။ လူထုဗဟိုပြုစီမံကိန်း (NCDDP)ဖြင့် ဆောင်ရွက်သော စီမံကိန်းလုပ်ငန်းခွဲများ

၁။ ကော့ကရိတ်မြို့နယ်အခြေပြမြေပုံ

ကော့ကရိတ်မြို့နယ် အခြေပြမြေပုံ



၂။ ကျေးရွာအုပ်စုအခြေပြမြေပုံ



၃။ ကျေးရွာအုပ်စုအတွင်းပါဝင်သောကျေးရွာများ

စဉ်	ကျေးရွာအမည်	အိမ်ထောင်စု	ကျား	မ	စုစုပေါင်း
၁။	ကျေးလှမ်း	၂၇၀	၇၄၁	၆၈၄	၁၄၂၅
၂။	ကျေးခိုက်	၁၇၁	၄၉၈	၅၀၇	၁၀၀၅
၃။	တံတားဦး	၁၇၇	၅၈၄	၆၀၁	၁၁၈၅
၄။	ကျေးဟလတ်	၁၁၀	၂၉၀	၂၉၃	၅၈၃

၄။ ကျေးရွာသမိုင်းကြောင်းနှင့်ကျေးရွာအခြေခံအချက်အလက်များ

၄.၁။ ကျေးရွာသမိုင်းကြောင်း

ကော့ခိုက်ကျေးရွာသည် ဘယ်အချိန်က တည်ထောင်သည်၊ ဘုန်းတော်ကြီးကျောင်းကို ဘယ်အချိန်တွင် စတင်တည်ဆောက်သည်ကို အတိအကျမေးမြန်း၍မရပါ။

သက်ကြီးထံမှတစ်ဆင့် ပြောပြချက်အရ နှစ်ပေါင်း (၁၀၀) ကျော်ကတည်းက တည်ရှိခဲ့သည်။ ရှေးယခင်က ကော့ခိုက်ကျေးရွာသည် တောများဖြင့်ပြည့်နှက်နေခဲ့သည်။ တောများကို ခုတ်ထွင်ရှင်းလင်းပြီး တောင်သူလယ်သမားများ အသက်မွေးဝမ်းကြောင်းမှုများ စတင်လုပ်ကိုင်ခဲ့သည်။ လယ်ယာလုပ်သူများ တဲထိုးပြီး စတင်နေထိုင်ခဲ့ကြသည်။ စတင်နေထိုင်ချိန်တွင် တဲအိမ်လေး (၁၀) လုံးသာရှိသည်။ အချိန်ကြာလာသည်နှင့်အမျှ တဲအိမ်၊ ဝါးအိမ် အများအပြား ရှိလာပြီး ရွာငယ်လေးတစ်ရွာဖြစ်လာခဲ့သည်။ ကော့ခိုက်ကျေးရွာ၏ အဓိကအသက်မွေးဝမ်းကြောင်းမှာ လယ်ယာစိုက်ပျိုးရေးလုပ်ငန်းများကို လုပ်ကိုင်စားသောက်ကြသည်။

ကျေးရွာတွင် ယခုလက်ရှိအိမ်ထောင်စုပေါင်း (၁၅၀) စု နေထိုင်ကြသည်။ ကော့ခိုက်ရွာဟု အမည်တွင်ခြင်းမှာ (ကရင်ဘာသာဖြင့် ကောဝ်ခိုက်) ကောဝ်ဆိုသည်မှာ တောဟု အဓိပ္ပာယ်ရပြီး ခိုက်ဆိုသည်မှာ လယ်ကွင်းဟု အဓိပ္ပာယ်ရပြီး ကောဝ်ခိုက်ဆိုသည်မှာ မြန်မာလို တောထဲကလယ်ကွင်း ဖြစ်သည်။ မြန်မာဘာသာဖြင့်(အခေါ်အဝေါ်) ကော့ခိုက်ဟု ခေါ်ဆိုရာမှ ကော့ခိုက်ကျေးရွာဟု ခေါ်ဆိုလာကြသည်။

ရွာ၏အရှေ့ဘက်တွင် ကမ်းနီကျေးရွာနှင့် နယ်နိမိတ်ခြင်း ထိစပ်လျက်ရှိပါသည်။ ရွာ၏ အနောက်ဘက်တွင် ခရင်းချောင်းရှိပြီး တောင်နှင့်မြောက်ဘက်တွင် တောများဝင်းရံလျက် ရှိပါသည်။

၄.၂။ ကျေးရွာရှိအိမ်ခြေ၊ အိမ်ထောင်းစုနှင့် လူဦးရေ။

ကော့ခိုက်ကျေးရွာတွင် အိမ်ထောင်စု (၁၇၁) စု ရှိပါသည်။ ကျေးရွာအတွင်း နေထိုင်သော လူဦးရေမှာ အမျိုးသား (၄၉၈)ဦး၊ အမျိုးသမီး(၅၀၇)ဦး၊ စုစုပေါင်း(၁၀၀၅)ဦး ရှိပါသည်။ ယခုအိမ်ထောင်စုနှင့်လူဦးရေစာရင်းမှာ ၂၀၂၀ခုနှစ်၊ ဇွန်လတွင်ကောက်ထားသောစာရင်းဖြစ်ပါသည်။

၄.၃။ တိုင်းရင်းသားလူမျိုးစုများဦးရေ

ကော့ခိုက်ကျေးရွာတွင်နေထိုင်သော တိုင်းရင်းသားလူမျိုးစုမှာ ကရင်လူမျိုးများ ဖြစ်ပါသည်။ ကရင်လူမျိုး အိမ်ထောင်စု (၁၇၁) စုတွင် အမျိုးသား(၄၉၈)ဦးနှင့် အမျိုးသမီး(၅၀၇)ဦး စုစုပေါင်း (၁၀၀၅)ဦး ရှိပါသည်။

**၄.၄။ ထိခိုက်လွယ်သောအိမ်ထောင်စုများအရေအတွက်**

ကော့ခိုက်ကျေးရွာတွင် သက်ကြီးရွယ်အို (၆၅နှစ် နှင့် အထက်) (၅၃) ဦး၊ မသန်စွမ်း (၂) ဦးတို့ ရှိပါသည်။

**၄.၅။ အထောက်အပံ့ဖြစ်စေသော အဆောက်အဦများ**

ကော့ခိုက်ကျေးရွာတွင် မူလတန်းကျောင်း (၁)ကျောင်း၊ မူကြိုကျောင်း (၁) ကျောင်း၊ ဘုန်းကြီးကျောင်း (၁)ကျောင်း၊ စေတီတို့ ရှိပါသည်။

**၄.၆။ အဓိကဝင်ငွေရ (သို့) စီးပွားရေးလုပ်ငန်းများ။**

ရွာသူ/သားများ၏ အဓိကစီးပွားရေးမှာ စိုက်ပျိုးရေးလုပ်ငန်း ဖြစ်ပါသည်။ စိုက်ပျိုးရေး တွင် လယ်စိုက်ပျိုးလုပ်ကိုင်သူနှင့် ဥယျာဉ်စိုက်ပျိုးသူများ ဖြစ်ပါသည်။

**၄.၇။ ပိုင်ဆိုင်မှု မြေဧရိယာနှင့်သဘာဝ သယံဇာတများ။**

လယ်/ယာမြေ၊ ဥယျာဉ်ခြံ၊ လက်တွန်းထွန်စက်၊ ကား၊ မော်တော်ဆိုင်ကယ်၊ အသေးစား အိမ်ဆိုင်များ၊ ထော်လာဂျီ၊ အပ်ချုပ်စက်၊ စက်တပ်လှေ၊ မြက်ရိတ်စက်၊ ရေတွင်း၊ ခိုင်းနွားတို့ ရှိပါသည်။

**၄.၈။ အခြားသတင်းအချက်အလက်များ။**

အုပ်ချုပ်ရေးအဖွဲ့၊ ကျောင်းကော်မတီ၊ ဂေါပကအဖွဲ့၊ အိုးသူကြီးအဖွဲ့၊ သာရေး/နာရေး အဖွဲ့၊ အမျိုးသမီးရေးရာအဖွဲ့၊ လူငယ်အဖွဲ့တို့သည် ကျေးရွာတွင်းတည်ရှိသော အဖွဲ့အစည်းများ ဖြစ်ပါသည်။

ကျေးရွာပြင်ပရှိ အဖွဲ့အစည်းများ၊ ဌာနများနှင့်လည်း ချိတ်ဆက်မှုရှိပါသည်။ KNU၊ KNLA၊ DKBA ၊ DRD နှင့် ချိတ်ဆက်ပါသည်။

၅။ လူထုပူးပေါင်းပါဝင်သော လူမှုဆန်းစစ်ခြင်းနှင့် အကဲဖြစ်ခြင်း လုပ်ငန်းစဉ် အကျဉ်းချုပ်။

စဉ်	အသုံးပြုသော PRA Tool	ပါဝင်ဆွေးနွေးသူဦးရေ			အဓိကဆွေးနွေးသည့်အချက်များ
		က	မ	ပ	
၁	လူမှုရေးနှင့်အရင်းအမြစ်ပြုမြေပုံ	၂၇	၅၉	၈၆	အဓိကအသက်မွေးဝမ်းကျောင်း လုပ်ငန်းမှာ လယ်၊ ဥယျာဉ်ခြံ၊ ရေလုပ်ငန်းနှင့် ကူးသန်းရောင်းဝယ်ရေးတို့ဖြစ်သည်။ ထိုင်း၊ မလေး၊ စကာပူနှင့် ဂျပန်သို့ သွားရောက် အလုပ်လုပ်သူများလည်း ရှိပါသည်။
၂	ရာသီခွင်ပြ - ပြကဒိန်	၂၇	၅၉	၈၆	မိုးရာသီတွင် ရေကြီးနစ်မြုပ်မှုအား နှစ်စဉ်ကြုံတွေ့ ရပါသည်။ ယခင်က ရေလမ်းခရီးကိုသာ အားထားခဲ့ရသော်လည်း ယခုအခါတွင်ကုန်လမ်းခရီးကို အသုံးပြုသူများသည်။ အနီးဆုံး ကုန်သွယ်သောမြို့မှာ ကျုံဒိုးနှင့် မော်လမြိုင်မြို့တို့ ဖြစ်သည်။
၃	ဥစ္စာဓနကြွယ်ဝမှုအဆင့်	၂၇	၅၉	၈၆	အဆင်မပြေသော အိမ်ထောင်စုများသည် နေ့စားလုပ်ငန်းဖြစ် အသက်မွေးဝမ်းကျောင်း ပြုကြပြီး စားဝတ်နေရေးအခက်အခဲ ကြုံပါက ငွေးချေးယူပြီး ဖြေရှင်းကြသည်။
၄	ပင့်ကူအိမ် (ကျား-မရေးရာ)	၂၇	၅၉	၈၆	ဈေးရောင်းခြင်းကို အမျိုးသမီးအများစုက လုပ်ကိုင်ကြပါသည်။ ကျေးရွာဖွံ့ဖြိုးရေး လုပ်ငန်းများ



ကျေးရွာတစ်ကျေးရွာ တတိယနှစ်စက်ဝန်း ကျေးရွာဖွံ့ဖြိုးရေးအစီအစဉ် စီမံကိန်း သတ္တမနှစ်

					တွင် အမျိုးသား/ အမျိုးသမီး တန်တူပူးပေါင်းပါဝင်ကြပါသည်။ ရှေးရိုးစွဲ အယူအဆများကြောင့် ဦးစားပေးခံရမှုတွင် အမျိုးသား များက သာသည်။
၅	ပိုင်ဆိုင်မှုသုံးသပ်ခြင်း	၂၇	၅၉	၈၆	အပ်ချုပ်စက် အမျိုးသမီးများ သုံးစွဲမှုများသည်။ လက်တွန်းထွန် စက်၊ ထော်လာဂျီ၊ မြက်ရိတ်စက်၊ စက်တပ်လှေ၊ အမျိုးသားများ သုံးစွဲမှုများသည်။ ဆိုင်ကယ်၊ ကား၊ ရေတွင်း၊ ဘုန်းကြီးကျောင်း၊ လယ်၊ နွားတို့ကို အမျိုးသား၊ အမျိုးသမီးတို့က သုံးစွဲကြသည်။
၆	အဖွဲ့အစည်းချိတ်ဆက်မှု	၂၇	၅၉	၈၆	ကျေးရွာမီးလင်းရေးနှင့် လူမှု ကယ်ဆယ်ရေးအဖွဲ့တွင် အမျိုး သမီးများ ပါဝင်ခြင်းမရှိပါ။ ကျေး ရွာပြင်ပ အဖွဲ့အစည်းများဖြစ် သော ဌာနဆိုင်ရာများနှင့် ချိတ် ဆက်မှုအားကောင်းပါသည်။

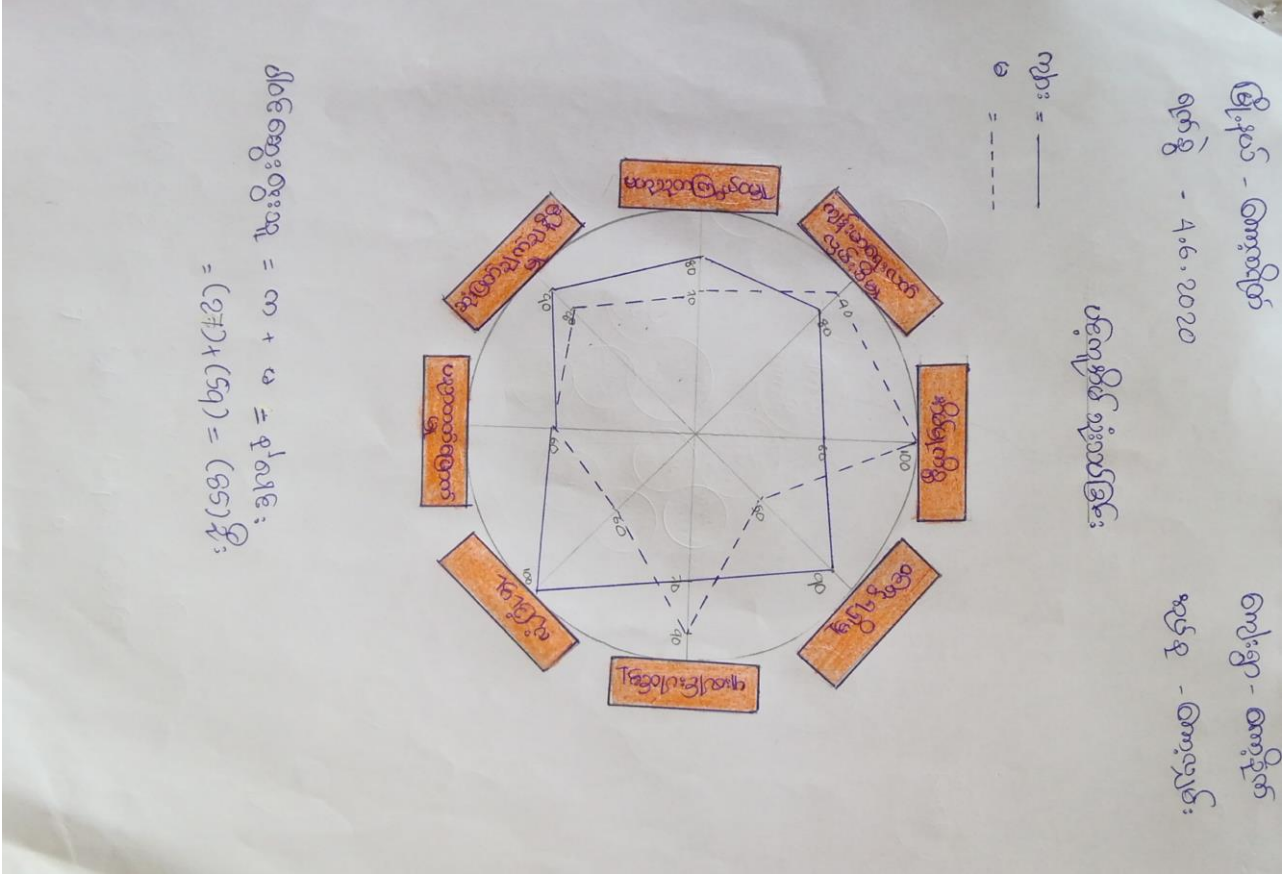




၆.၃။ ဥစ္စာနေကြွယ်ဝမှုအဆင့် (Wealth Ranking)

ကျေးရွာ - ကော့ကရိတ် ၇၇၆ - ၂၀၂၀		ဥစ္စာ နေ ကြွယ်ဝမှု ဖြစ်ပေါ်မှု		စားနပ်ရိက္ခာ - စောင့်ရှောက် အဆင့် - စောင့်ရှောက်
အမျိုးအမည်	သတ်မှတ်ချက် / ဖွဲ့စည်းပုံ	အိမ်ထောင်စု အရေအတွက်	ရာခိုင်နှုန်း	
အဆင့်မြင့်	ယာ (၁၀-၅၅)၊ ခြံ (၁၀-၅၅)၊ လမ်း၊ စက်ယာ၊ ထွက်၊ မြေအောက်၊ ထွက်၊ ပျက်၊ ကမ်း၊ ကမ်း၊ ကမ်း၊ ကမ်း	60	35%	
အယ်ဒီယမ်	ယာ/ ခြံ (၁-၅)၊ ဆွဲ၊ ကမ်း၊ ကမ်း၊ သစ်၊ ကမ်း၊ ကမ်း၊ ကမ်း၊ ကမ်း	81	47%	
အဆင့်မြင့်	စံ၊ ဝါး၊ ကမ်း၊ ကမ်း၊ ကမ်း၊ ကမ်း၊ ကမ်း၊ ကမ်း၊ ကမ်း၊ ကမ်း၊ ကမ်း	30	18%	
$60 + 81 + 30 = 171$				


၆.၄။ ပင့်ကူအိမ် (ကျား-မရေးရာ) (Spider Diagram)




၆.၅။ ပိုင်ဆိုင်မှုသုံးသပ်ခြင်း (Asset Mapping)

မြို့နယ် - ကော့ကရိတ် မြို့နယ် - ၇-၆-၂၀၂၀	မြို့နယ် - ကော့ကရိတ် မြို့နယ် - ၇-၆-၂၀၂၀	ပိုင်ဆိုင်မှု အမျိုးအစား အမျိုးအစား အမျိုးအစား	ပိုင်ဆိုင်မှု အမျိုးအစား အမျိုးအစား အမျိုးအစား	ပိုင်ဆိုင်မှု အမျိုးအစား အမျိုးအစား အမျိုးအစား	ပိုင်ဆိုင်မှု အမျိုးအစား အမျိုးအစား အမျိုးအစား
လူ: +၆ စားနပ်ရိက္ခာ အိမ် မြေ	လူ: +၆ စားနပ်ရိက္ခာ အိမ် မြေ	လူ: +၆ စားနပ်ရိက္ခာ အိမ် မြေ	လူ: +၆ စားနပ်ရိက္ခာ အိမ် မြေ	လူ: +၆ စားနပ်ရိက္ခာ အိမ် မြေ	လူ: +၆ စားနပ်ရိက္ခာ အိမ် မြေ
လူ: +၆ စားနပ်ရိက္ခာ အိမ် မြေ	လူ: +၆ စားနပ်ရိက္ခာ အိမ် မြေ	လူ: +၆ စားနပ်ရိက္ခာ အိမ် မြေ	လူ: +၆ စားနပ်ရိက္ခာ အိမ် မြေ	လူ: +၆ စားနပ်ရိက္ခာ အိမ် မြေ	လူ: +၆ စားနပ်ရိက္ခာ အိမ် မြေ

**၆.၆။ အဖွဲ့အစည်းချိတ်ဆက်မှု (Venn Diagram)**



ကျေးရွာတစ်ဝိုက်ကျေးရွာ တတိယနှစ်စက်ဝန်း ကျေးရွာဖွံ့ဖြိုးရေးအစီအစဉ် စီမံကိန်း သတ္တမနှစ်



၇။ ကျေးရွာဖွံ့ဖြိုးရေးအစီအစဉ်အတွက် အသုံးပြုသော PRA Tool တစ်ခုချင်းစီ၏ ဆွေးနွေးခြင်း နှင့်ဆန်းစစ်ခြင်း။

စဉ်	အသုံးပြုသော PRA Tool	ဆွေးနွေးခြင်းနှင့်ဆန်းစစ်ချက် ရလဒ်များ
၁	လူမှုရေးနှင့်အရင်းအမြစ်ပြ မြေပုံ	အသက်မွေးဝမ်းကြောင်းအတွက် လယ်ယာ လုပ်ငန်း၊ ခြံ(နေပိုင်း)အရင်းအမြစ်များအသုံးပြုကြသည်။ အစာရေစာဖူလုံမှုရှိပြီး စိုက်ပျိုးမြေ နည်းပါးလာ သည်။ လွန်ခဲ့သည့်(၅)နှစ်တာ အတွင်း တောများ နည်းလာသည်။ လမ်းပန်း ဆက်သွယ်ရေး မကောင်း ပါ။ ကျေးရွာတွင်အုပ်စုခွဲ၍ နေထိုင်ခြင်းမရှိပါ။ ကျေး ရွာတွင် ကရင်လူမျိုးများဖြစ်သော်လည်း ကိုးကွယ် သည့် ဘာသာမှာ ခရစ်ယာန်နှင့် ဗုဒ္ဓဘာသာဟူ၍



		နှစ်မျိုး ရှိသည်။
၂	ရာသီခွင်ပြ - ပြကဒိန်	<p>အိမ်ထောင်စု(၈၀)လောက်က လယ်ယာလုပ်ငန်း လုပ်ကိုင်ကြပြီး အမျိုးသမီးဦးဆောင်သော အိမ်ထောင်ဦးစီး(၂)အိမ်မျှသာရှိသည်။ အချို့မှာ တံငါလုပ်ငန်းကိုလုပ်ကိုင်ကြသည်။ ၎င်းလုပ်ငန်းကိုတစ်နှစ်ပတ်လုံးမလုပ်ကိုင်နိုင်ပါ။ အဓိက လုပ်ငန်းကို မလုပ်ကိုင်နိုင်သောအခါ ထိုသူများ အနေဖြင့်ခြံစိုက်၊ တံငါလုပ်ငန်းများနှင့် ကျားများ ကျားကိုသာ လုပ်ကိုင်ကြသည်။ ဝင်ငွေအရ အဆင်မပြေသောသူများ တိုင်းရင်းသားလူ နည်းစုများနှင့် မသန်စွမ်းသောအိမ်ထောင်စုများ၏ထောက်ပံ့မှုဖြင့် မှီခိုပြီးနေထိုင်ကြသည်။ လုပ်ငန်းတစ်ခုစီအတွက်လူတစ်ဦး၏ ပျမ်းမျှဝင်ငွေ (၆၀၀၀)ရှိပါသည်။ ၎င်းတို့၏တစ်နှစ်တာ ဝင်ငွေသည် တစ်နှစ်တာအသုံးစရိတ် လုံလောက်မှုရှိပါသည်။ ငွေကြေးချေးယူခြင်း၊ အကြွေးဖြင့်ဝယ်ယူခြင်း၊ သားသမီး၏ ထောက်ပံ့မှုများ ကျားများ လုပ်ကိုင်ခြင်းဖြင့် ဖြေရှင်းခဲ့ပါသည်။ ကျေးရွာတွင် အသက်မွေးဝမ်းကြောင်း နှင့် ဆက်စပ်သောအဓိက ပြဿနာမှာ မြေပြဿနာနှင့် ခရုပြဿနာများ ကြုံရပါ သည်။ အမျိုးသမီးများ၏ အဓိကအသက်မွေး ဝမ်းကြောင်းမှာ လယ်ယာလုပ်ငန်း၊ ခြံစိုက်၊ တံငါလုပ်ငန်း ဖြစ်သည်။ အမျိုးသမီးအိမ်ထောင် ဦးစီးများ၏ ဝင်ငွေသည် အမျိုးသားအိမ်ထောင် စုဝင်ငွေနှင့် မတူပါ။ အမျိုးသားဝင်ငွေက ပိုများ ပါသည်။ နေ့စားလုပ်အားခကို လယ်ယာလုပ် ငန်းမှအပ အခြားလုပ်ငန်းများ မတူပါ။ အမျိုး သမီးများ၏ အဓိကအသက်မွေးဝမ်းကြောင်း နှင့် ပတ်သက်သော အဓိကပြဿနာမှာ ကျန်း မာရေး၊ စားဝတ်နေရေး၊ အလုပ်အကိုင် အတည်တကျမရှိခြင်းတို့ ဖြစ်သည်။</p>

၃	ဥစ္စာဓနကြွယ်ဝမှုအဆင့်	ရွာတွင် အခက်အခဲကြုံတွေ့နေရသော အိမ်ထောင်စုမှာ(၁၀)စုသာ ဖြစ်သည်။ အဆင်မပြေခြင်းမှာ အလုပ်အကိုင် အတည်တကျမရှိခြင်း၊ အရင်းအနှီးမရှိခြင်း၊ ကလေးငယ်များခြင်း၊ ကျန်းမာရေး ချို့တဲ့သူရှိခြင်းကြောင့် ဝင်ငွေရလုပ်ငန်း မလုပ်ကိုင်နိုင်ခြင်းတို့ ဖြစ်သည်။ ကျေးရွာဖွံ့ဖြိုးရေးအစီအစဉ်ရေးဆွဲရာတွင် အဆင်မပြေသူများကို သေချာစွာရှင်းပြပေးပြီး သူတို့၏အကြံဉာဏ်၊ လိုအပ်ချက်များကို ထည့်သွင်းစဉ်းစားပေးခြင်းဖြင့် ဆောင်ရွက်နိုင်သည်။ ဝင်ငွေရသော အိမ်ထောင်စုများအတွက် ဝင်ငွေရရှိပြီး သူတို့ဘဝတိုးတက် ကောင်းမွန်လာပြီး ကျေးရွာတစ်ခုလုံးလည်း ဖွံ့ဖြိုးတိုးတက်လာမည်ဖြစ်သည်။
၄	ပင့်ကူအိမ် (ကျား-မရေးရာ)	အမျိုးသမီးများ၏လုပ်ပိုင်ခွင့် ဆုံးဖြတ်ချက်ချ နိုင်မှု၊ ကျန်းမာရေးလက်လှမ်းမီမှုသည် အမျိုးသားထက်များပြီး ပညာတတ်မြောက်မှုနှင့် ဗဟုသုတ ကြွယ်ဝမှုတို့တွင် အားနည်းကြသည် ကိုတွေ့ရသည်။ ထိုသို့ဖြစ်ခြင်းမှာ အမျိုးသမီး များသည် အိမ်တွင်းမှုနှင့်ပင် ရာနှုန်းပြည့် ရှိနေသောကြောင့် ဖြစ်ပါသည်။ အမျိုးသမီးတို့၏ ပူးပေါင်းပါဝင်မှုနှင့် ဝင်ငွေရရှိမှုတို့သည် အမျိုး သားနှင့်တန်းတူရရှိကြောင်း တွေ့ရသည်။ ကျေးရွာတွင် အမျိုးသမီးဟောပြောပွဲများ မကြာခဏ ပြုလုပ်ပေးခြင်း၊ အိမ်တွင်းမှုသင် တန်းများ ပြုလုပ်ပေးခြင်းတို့နှင့် ဝင်ငွေရသော လုပ်ငန်းများ ပြုလုပ်ပေးခြင်းဖြင့် ကူညီနိုင်ပါ သည်။
၅	ပိုင်ဆိုင်မှုသုံးသပ်ခြင်း	အမျိုးသမီးအသုံးပြုသော အရင်းအမြစ်မှာ အပ်ချုပ်စက် ဖြစ်သည်။ နှစ်ဦးစလုံးအသုံးပြု သော အရင်းအမြစ်မှာ ချောင်း၊ ရော်ဘာခြံ၊ လယ်၊ ကြက်မောက်ခြံ၊ ငှက်ပျောခြံ၊ ဆိုင်ကယ်၊ ကား၊ ဝါးခြံ၊

		<p>သုံးဘီးဆိုင်ကယ်၊ ထော်လာဂျီ၊ စာသင်ကျောင်းတို့ ဖြစ်သည်။ ၎င်းအရင်း အမြစ်များကို နှစ်ဦးစလုံး ထိန်းချုပ်ကြပါသည်။ ပြုပြင်ခြင်းနှင့် ဆုံးဖြတ်ချက် ချခြင်းတို့တွင် အမျိုးသမီးများက အမျိုးသားနှင့်အတူ အကောင် အထည်ဖော် ဆောင်ရွက်ကြပြီး တန်းတူ ပိုင်ဆိုင်ကြောင်း တွေ့ရှိရပါသည်။</p>
၆	အဖွဲ့အစည်းချိတ်ဆက်မှု	<p>စာရင်းထဲတွင် အိုးသူကြီး၊ မသန်စွမ်းသက်ကြီး ရွယ်အိုအဖွဲ့ မပါဝင်ပါ။ ကျေးရွာရှိ ရာအိမ်မှူး များသည် ရွာတွင်းအဖွဲ့အစည်းနှင့် ဖွံ့ဖြိုးတိုး တက်ရေးတွင် အဓိကဦးဆောင်သည်။ သာရေး နာရေးအဖွဲ့နှင့် လူငယ်အဖွဲ့၊ စီ/ထောက် ကော်မတီ အဖွဲ့တို့တွင် လူမှုရေးနှင့် ဖွံ့ဖြိုးရေး တွင် ပါဝင်သည်။ အမျိုးသမီးရေးရာအဖွဲ့သည် အမျိုးသမီး ပါဝင်သော အဖွဲ့ဖြစ်သည်။ မေတ္တာ အားမာန်ငွေစုငွေချေးအဖွဲ့၊ ကာကွယ်ရေးအဖွဲ့၊ NLDပါတီအဖွဲ့၊ ဆန်ဘဏ္ဍာအဖွဲ့၊ မျိုးစေ့ဘဏ္ဍာ အဖွဲ့၊ ဝက်ဘဏ္ဍာအဖွဲ့၊ တပိုင် တနိုင်အဖွဲ့၊ မြစိမ်းရောင်၊ Phase M ကော်မတီတို့တွင် အမျိုးသား/အမျိုးသမီးပါဝင်ပြီး စီးပွားရေး၊ လူမှုရေး နှင့် ကျန်းမာရေးတို့တွင် ပါဝင်သည်။ အုပ်ချုပ်ရေး အဖွဲ့သည် မြို့နယ်ပညာရေးမှူး ရုံး၊ ကျေးလက် ဦးစီးဌာန၊ ထွေ/အုပ်ရုံးတို့ ချိတ်ဆက်ကြသည်။ စာသင်ကျောင်းနှင့် ပတ်သက်၍ မြို့နယ်ပညာရေး မှူးရုံး၊ အရေးပေါ်အခြေ အနေများကြုံလာပါက မြို့နယ်အုပ်ချုပ်ရေး မှူးရုံးနှင့်ဆောင်ရွက်ကြသည်။</p>

၈။ ကျေးရွာဖွံ့ဖြိုးရေးအစီအစဉ်ဆောင်ရွက်မှု မှတ်တမ်းဓာတ်ပုံ။



၉။ ကျေးရွာစီမံခန့်ခွဲရေးအဖွဲ့၏ အဖွဲ့ဝင်များစာရင်း။

စဉ်	အမည်	ကျား	မ	တာဝန်	မှတ်ချက်
၁	ဦးသိန်းတင်	ကျား		ကျေးရွာစီမံကိန်းအထောက်အကူပြုကော်မတီ(ဥက္ကဋ္ဌ)	
၂	ဒေါ်စောသင်		မ	ကျေးရွာစီမံကိန်းအထောက်အကူပြုကော်မတီ(ဥက္ကဋ္ဌ)	
၃	ဒေါ်ညွန့်အောင်		မ	ဝယ်ယူရေး(ခေါင်းဆောင်)	
၄	ဒေါ်သောင့်မူး		မ	ဝယ်ယူရေး(အဖွဲ့ဝင်)	
၅	ဦးမျိုးအေး	ကျား		ဝယ်ယူရေး(အဖွဲ့ဝင်)	
၆	နန်းခိုင်သင်းကြည်		မ	ကျေးရွာစာရင်းကိုင်	
၇	စောရှားထူးဝေါ်	ကျား		စောင့်ကြည့်ကြီးကြပ်ရေးဆပ်ကော်မတီ(ခေါင်းဆောင်)	
၈	ဒေါ်တရုတ်		မ	စောင့်ကြည့်ကြီးကြပ်ရေးဆပ်ကော်မတီ(အဖွဲ့ဝင်)	
၉	ဒေါ်ကီ		မ	စောင့်ကြည့်ကြီးကြပ်ရေးဆပ်ကော်မတီ(အဖွဲ့ဝင်)	
၁၀	စောခန့်ဝေလင်း	ကျား		လုပ်ငန်းလည်ပတ်ပြုပြင်ထိန်းသိမ်းခြင်းဆပ်ကော်မတီ(ခေါင်းဆောင်)	
၁၁	ဒေါ်ခင်အေး		မ	လုပ်ငန်းလည်ပတ်ပြုပြင်ထိန်းသိမ်းခြင်းဆပ်ကော်မတီ(အဖွဲ့ဝင်)	
၁၂	ဒေါ်ဌေး		မ	လုပ်ငန်းလည်ပတ်ပြုပြင်ထိန်းသိမ်းခြင်းဆပ်ကော်မတီ(အဖွဲ့ဝင်)	
၁၃	ဦးသန်းမြင့်	ကျား		ဝေဖန်အကြံပြုကော်မတီ	
၁၄	ဒေါ်တားပီး		မ	ဝေဖန်အကြံပြုကော်မတီ	
၁၅	စောသိန်းဇင်	ကျား		ကျေးရွာစေတနာ့ဝန်ထမ်း	
၁၆	နန်းမပြုံးအေး		မ	ကျေးရွာစေတနာ့ဝန်ထမ်း	

၁၀။ ကျေးရွာအခြေခံသတင်းအချက်အလက် ပုံစံ စ-၁ (PC - 1)

ကျေးရွာခေါင်းဆောင်အမည် ဦးဗလ		ကျေးရွာခေါင်းဆောင် ဖုန်းနံပါတ်-၀၉၇၆၁၅၈၈၄၂၆		လူထုစည်းရုံးရေးမှူးအမည် နန်းမေသီဝင်း	
ပြည်နယ်- ကရင်	မြို့နယ်- ကော့ကရိတ်	ကျေးရွာအုပ်စု- ကော့လျှမ်း		ကျေးရွာ- ကော့ခိုက်	

က။ လူဦးရေ

လူမျိုးစု	အိမ်ထောင်စု အရေအတွက်	ကိုးကွယ်သည့် ဘာသာ	အိမ်ထောင်စု အရေအတွက်
လူမျိုးစု (၁).....ကရင်.....	၁၇၁	ဗုဒ္ဓ	၁၇၁
လူမျိုးစု (၂).....			
လူမျိုးစု (၃).....			
လူမျိုးစု (၄).....			
အခြား : .....			

အကြောင်းအရာ	အရေအတွက်
မသန်စွမ်း	၂
သက်ကြီးရွယ်အို (၆၅နှစ် နှင့်အထက်)	၅၃
စစ်ဘေးရှောင်	

လူဦးရေ	အမျိုးသား အရေအတွက်	အမျိုးသမီး အရေအတွက်	စုစုပေါင်း အရေအတွက်
လူမျိုးစု (၁).....ကရင်.....	၄၉၈	၅၀၇	၁၀၀၅
လူမျိုးစု (၂).....			
လူမျိုးစု (၃).....			
လူမျိုးစု (၄).....			

ကျေးရွာတစ်ယူနစ်စက်ဝန်း ကျေးရွာဖွံ့ဖြိုးရေးအစီအစဉ် စီမံကိန်း သတ္တမနှစ်

အခြား .....			
အိမ်ထောင်ဦးစီး	၁၄၃	၂၈	၁၇၁

ခ။ အခြေခံအဆောက်အအုံ အသုံးအဆောင်များ

စာသင်ကျောင်း	အမှန် ခြစ်	ကျန်းမာရေး	အမှန် ခြစ်	ဘာစာရေးအဆောက်အအုံများ	အမှန် ခြစ်
အထက်တန်း		ဆေးရုံ		စေတီ	✓
အလယ်တန်း		ကျန်းမာရေးဌာန		ဘုန်းကြီးကျောင်း	✓
မူလတန်း	✓	ကျန်းမာရေးဌာနခွဲ		ဟိန္ဒူဘုရားကျောင်း	
မူကြို	✓	ဆေးပေးခန်း		ခရစ်ယာန်ဘုရားကျောင်း	
အခြား		အခြား		ဗလီ	
မှတ်ချက်		မှတ်ချက်		အခြား	
				မှတ်ချက်	

(ဂ) ကျွမ်းကျင်သူများမှတ်တမ်း (ကျေးရွာတွင်း သို့ အခြားမှလာရောက်)

	ပညာရေး		ကျန်းမာရေး			လက်မှုပညာ		
	ရွာတွင်း	ပြင်ပ		ရွာတွင်း	ပြင်ပ		ရွာတွင်း	ပြင်ပ
အထက်တန်း ဆရာ/မ			ဆရာဝန်			လက်သမား	✓	
အလယ်တန်း ဆရာ/မ			ကျန်းမာရေးမှူး			ပန်းရံ	✓	
မူလတန်း ဆရာ/မ	✓	✓	ကျန်းမာရေးဆရာမ	✓		လျှပ်စစ်ကျွမ်းကျင်		
မူကြို ဆရာ/မ	✓		သားဖွားဆရာမ			ရေပိုက်သွယ်		
အခြား			ကျန်းမာရေးလုပ်သား			စက်ပြင်		
							✓	

(ဃ) ကျေးရွာသို့ရောက်နိုင်သည့်လမ်းအခြေအနေ / အုပ်စုနှင့်ဆက်သွယ်ထားသော လမ်းအခြေအနေ

ကျောက်ကြမ်းလမ်း ကတရာလမ်း ကွန်ကရစ်လမ်း ဆိုင်ကယ်လမ်း  
ကျောက်ခင်းလမ်း (✓)မြေသားလမ်း လူသွားလမ်း အခြား -----

(င) ကျေးရွာဖွံ့ဖြိုးရေးစီမံချက်

၁။ လူထုဗဟိုပြုစီမံကိန်းမစတင်မှီ ကျေးရွာတွင်ဖွံ့ဖြိုးရေး ရှိပါသည်/(✓)မရှိပါ/မသိပါ  
စီမံချက်ရှိခဲ့ပါသလား?

၂။ ရှိခဲ့လျှင်ထိုစီမံချက်ကိုမည်သည့်ခုနှစ်တွင်စတင်ခဲ့သလဲ? (.....)/ မသိပါ

၃။ ထိုစီမံချက်ကို မြို့နယ်မှအတည်ပြုခဲ့ပါသလား? ပြုခဲ့သည်/မပြုပါ/မသိပါ

(စ) ခရီးအကွာအဝေး

၁။ ကျေးရွာ၏ဗဟိုမှ အုပ်စုရွာသို့ခရီးမည်မျှကွာဝေးသနည်း။ (၀.၅)မိုင်/မသိပါ

၂။ ကျေးရွာမှ အုပ်စုရွာသို့သွား/လာရာတွင် အချိန်မည်မျှကြာသနည်း။

ခြောက်သွေ့ရာသီကြာချိန် (၁၀)မိနစ် ထော်လာဂျီ၊ ဆိုင်ကယ်၊ ကား၊ ခြေလျင်၊ စက်လှေ  
မိုးရာသီကြာချိန် (၁၇)မိနစ် ထော်လာဂျီ၊ ဆိုင်ကယ်၊ ကား၊ ခြေလျင်၊ စက်လှေ၊ အခြား.....

(ဆ) ပတ်ဝန်းကျင်ဆိုင်ရာ သဘာဝဘေးအန္တရာယ်

ဤကျေးရွာတွင် ရေကြီးခြင်းကဲ့သို့ သဘာဝဘေးအန္တရာယ် ကျရောက်ဖူးပါသလား?  
(✓)မရှိပါ/ .....ရှိပါသည်/ ရှိလျှင်ဖော်ပြပါ .....

(ဇ) ကျေးရွာအတွင်းဖွဲ့စည်းထားသော အဖွဲ့အစည်းများ

လူထုဗဟိုပြုစီမံကိန်းမတိုင်မှီ ဤကျေးရွာတွင် ကျေးရွာဖွံ့ဖြိုးရေးအတွက် အစိုးရ(သို့) ရွာသားများ ကိုယ်တိုင်(သို့) စီမံကိန်းတစ်ခုခုမှ ဖွဲ့စည်းထားသော အဖွဲ့များရှိပါသလား?

(၁) ----- (၂) -----

(ဈ) အထွေထွေအုပ်ချုပ်ရေးဦးစီးဌာန (GAD) မှ မှတ်တမ်းတင်ထားခြင်း။

.....မရှိပါ။ (✓)ရှိပါသည်။



ကျေးရွာအခြေခံသတင်းအချက်အလက် ပုံစံ စ-၂ (PC - 2)

စည်းရုံးရေးမှူးဝန်ထမ်းအမည် - နန်းမေသီဝင်း၊ ဦးထွန်းထွန်းခွေး			
နေ့စွဲ - ၄.၆.၂၀၂၀		စီမံကိန်းစက်ဝန်းအမှန်ဖြစ်ပါ - စက်ဝန်း ၁ (..)။ စက်ဝန်း ၂ (..) စက်ဝန်း ၃ (✓)။ စက်ဝန်း ၄ (..)	
ပြည်နယ်-ကရင်	မြို့နယ်-ကော့ကရိတ်	ကျေးရွာအုပ်စု-ကော့လျှမ်း	ကျေးရွာ-ကော့ခိုက်

စီမံကိန်းဆောင်ရွက်မှုအဆင့်များ	နေ့စွဲ		အစည်းအဝေးတက်ရောက်သူ အရေအတွက်					အိမ်ထောင်စု စုစုပေါင်း	အိမ်ထောင်စု %
	စတင်သည့်နေ့	ပြီးစီးသည့်နေ့	ကျား	မ	အိမ်ထောင်စု	လူမျိုးစု			
						အရေအတွက်	အမည်		
၁။ကျေးရွာစီမံကိန်းမိတ်ဆက်အစည်းအဝေး	၄.၆.၂၀၂၀	၄.၆.၂၀၂၀	၂၇	၅၉	၈၆	၈၆	ကရင်	၁၇၁	၅၀.၂၉ %
၂။ကျေးရွာဖွံ့ဖြိုးရေးစီမံချက်ရေးဆွဲခြင်းအစည်းအဝေး	၄.၆.၂၀၂၀	၄.၆.၂၀၂၀	၂၇	၅၉	၈၆	၈၆	ကရင်	၁၇၁	၅၀.၂၉ %
၃။ကျေးရွာအုပ်စုလုပ်ငန်းဆုံးဖြတ်ချက်ချသည့်အစည်းအဝေး									
၄။မြို့နယ်အဆင့်စီမံကိန်းရေးဆွဲရေးနှင့်အကောင်အထည်ဖော်ရေးကော်မတီ၏စီမံကိန်းသုံးသပ်မှုအစည်းအဝေး									
၅။မြို့နယ်စီမံကိန်းရေးဆွဲရေးနှင့်အကောင်အထည်ဖော်ရေးကော်မတီ၏ဆုံးဖြတ်မှုကိုရွာသို့အသိပေးအကြောင်းကြားသည့်အစည်းအဝေး									
၆။									

ကော့ခိုက်ကျေးရွာ တတိယနှစ်စက်ဝန်း ကျေးရွာဖွံ့ဖြိုးရေးအစီအစဉ် စီမံကိန်း သတ္တမနှစ်

စီမံကိန်းလုပ်ငန်းခွဲစီမံချက်ရေးဆွဲခြင်း။ ၆.၁။ စီမံကိန်းလုပ်ငန်းအကောင်အထည်ဖော်ရေးအစီအစဉ်ရေးဆွဲခြင်း။									
၆.၂။ ဝယ်ယူရေးအစီအစဉ်ရေးဆွဲခြင်း									

၁၂။ ကျေးရွာအခြေခံသတင်းအချက်အလက် ပုံစံ စ-၃ (PC - 3)

စည်းရုံးရေးမှူးအမည် / ဝန်ထမ်းအမည် -			
နေ့စွဲ - ၄.၆.၂၀၂၀		စီမံကိန်းစက်ဝန်းအမှန်ဖြစ်ပါ - စက်ဝန်း ၁ (..)။ စက်ဝန်း ၂ (..) စက်ဝန်း ၃ (✓)။ စက်ဝန်း ၄ (..)	
ပြည်နယ် ကရင်	မြို့နယ် ကော့ကရိတ်	အုပ်စု- ကော့လျှမ်း	ကျေးရွာ- ကော့ခိုက်

(က) အခက်အခဲအတားအဆီးများအား ဆွေးနွေးခြင်း။ ယခုလက်ရှိအခြေအနေတွင် ကျေးရွာရှိ အဓိကအခက်အခဲအတားအဆီး မည်မျှရှိပါသနည်း။

အုပ်စုဖွဲ့ဆွေးနွေးမှုများမှ တင်ပြသော အခက်အခဲအတားအဆီးများ			
ကျောင်းသားဦးရေတိုးပွားလာခြင်းကြောင့်ကျောင်းဆောင်လုံလောက်မှုမရှိသည့်အတွက်စာသင်ရာတွင်နေရာအခက်အခဲရှိခြင်း။	ကျား...	မ....	ကျား+မ (✓)
ကျောင်းခြံစည်းရုံးမရှိခြင်းကြောင့်ကျောင်းလုံခြုံမှုအားနည်းခြင်း။	ကျား...	မ....	ကျား+မ(✓)
ရွာတွင်းကျောင်းပတ်လမ်းသည် မိုးရာသီတွင်ဗွက်ထခြင်း	ကျား...	မ....	ကျား+မ ...

**ကျေးရွာတစ်ကျေးရွာ တတိယနှစ်စက်ဝန်း ကျေးရွာဖွံ့ဖြိုးရေးအစီအစဉ် စီမံကိန်း သတ္တမနှစ်**

ကြောင့်သွားလာရအခက်အခဲရှိခြင်း။			(✓)
ကျောင်းစာကြည့်တိုက်မရှိခြင်းကြောင့်ကျောင်းသူ/သားများ ပြင်ပအသိပညာဗဟုသုတအားနည်းခြင်း။	ကျား (✓)	မ....	ကျား+မ ...
ကျောင်းတွင်ရေလုံလောက်စွာအရှိခြင်းကြောင့်ကျောင်းသူ/သားများ အဝေးသို့ ခပ်ယူရခြင်းကြောင့်အန္တရာယ်ရှိခြင်းနှင့်အချိန်ကုန်ခြင်း	ကျား...	မ (✓.)	ကျား+မ ...
အလယ်တန်း၊အထက်တန်းကျောင်းသားများအခြားရွာတွင် စာသွားသင်ရခြင်းကြောင့်မိုးရာသီတွင်သွားလာရအခက်အခဲရှိခြင်း	ကျား (✓)	မ....	ကျား+မ ...
လူနာတင်ယာဉ်မရှိခြင်းအရေးပေါ်လူနာများပို့ဆောင်ရန်အခက်အခဲရှိခြင်း	ကျား (✓)	မ....	ကျား+မ ...
စိုက်ပျိုးရေးနည်းပညာအားနည်းခြင်းကြောင့်သီးနှံပိုးကျခြင်းနှင့်အထွက်နှုန်းနည်းခြင်း	ကျား (✓)	မ....	ကျား+မ ...
ကျောင်းတွင်းသုံးပရိဘောဂများလုံလောက်မှုမရှိခြင်းကြောင့်ကလေးများကျဉ်းကြပ်စွာစာသင်ရခြင်း။	ကျား...	မ....	ကျား+မ (✓)

**(ခ) မျှော်မှန်းခြင်း - နောင်လာမည့် ၅ နှစ်တွင် ကျေးရွာဖွံ့ဖြိုးရေးလျာထားချက်များ**

<b>အုပ်စုဖွဲ့ဆွေးနွေးမှုများမှ တင်ပြသော အခက်အခဲအတားအဆီးများ</b>			
ကျောင်းဆောင်လုံလောက်မှုရှိလာလျှင်ကလေးများစာသင်ရာတွင်အဆင်ပြေစေရန်။	ကျား...	မ....	ကျား+မ (✓)
ကျောင်းခြံစည်းရိုးရှိလာလျှင်ကျောင်းတွင်းအပင်များစိုပြေမှုရှိခြင်းနှင့်ကျောင်းလုံခြုံမှုအားကောင်းလာစေရန်။	ကျား...	မ....	ကျား+မ ... (✓)
ရွာတွင်းလမ်းကောင်းလာလျှင်သွားလာရေးအတွက်အဆင်ပြေစေရန်။	ကျား...	မ....	ကျား+မ(✓)
ကျောင်းစာကြည့်တိုက်ရှိလာလျှင်ကလေးများအသိပညာဗဟုသုတများတိုးပွားလာစေရန်။	ကျား (✓)	မ....	ကျား+မ ...
ကျောင်းတွင်းရေလုံလောက်မှုရှိလျှင်ကလေးများအဝေးသို့ခပ်ယူရခြင်းမှကင်းဝေးစေရန်နှင့်အချိန်ကုန်သက်သာလာစေရန်။	ကျား...	မ.... (✓)	ကျား+မ ...
ကျောင်းကြိုပို့ကားရှိလျှင်အခြားရွာသို့စာသင်ရသောကျောင်းသားများအတွက်ပိုမိုအဆင်ပြေစေရန်။	ကျား (✓)	မ....	ကျား+မ ...
လူနာတင်ယာဉ်ရှိလာလျှင်အရေးပေါ်လူနာများကိုအချိန်မီပို့ဆောင်ပေးနိုင်စေရန်။	ကျား (✓)	မ....	ကျား+မ ...
စိုက်ပျိုးရေးနည်းပညာအားကောင်းလာလျှင်သီးနှံပိုးကျခြင်းမှကင်းဝေးစေရန်နှင့်အထွက်နှုန်းတိုးစေရန်။	ကျား (✓)	မ....	ကျား+မ ...
ကျောင်းတွင်ပရိဘောဂလုံလောက်မှုရှိလျှင်ကလေးများလွတ်လပ်စွာစာသင်ရခြင်း။	ကျား...	မ....	ကျား+မ ... (✓)

(ဂ) လူထုစီမံကိန်း၏ နောင်လာမည့် ၄ နှစ်တာအတွက် အကျုံးဝင်သော ကျေးရွာဖွံ့ဖြိုးရေး လုပ်ငန်းအစီအစဉ်များ။

ဦးစားပေး အဆင့် သတ်မှတ်ချက်	ကျေးရွာဖွံ့ဖြိုးရေးအတွက် လုပ်ငန်းအစီအစဉ်များ	အဆိုပြုသူ ကျား၊ မ၊ (ကျား+မ)	အခန်း ကဏ္ဍ	ခန့်မှန်း ကုန်ကျ စရိတ် ကျပ်	အကျိုးခံစားခွင့်ရှိသူ ခန့်မှန်းအရေအတွက်		
					ကျား	မ	ပေါင်း
၁	မူလတန်း ကျောင်း ဆောင်တိုးချဲ့ခြင်း	က+မ	ပညာရေး	၂၆,၇၈၀,၅၆၅	၄၉၈	၅၀၇	၁၀၀၅
၂	ကျောင်းခြံ စည်းရုံးရရှိရေး (မူလတန်း)	က+မ	ပညာရေး	၁၇,၅၀၀,၀၀၀	၄၉၈	၅၀၇	၁၀၀၅
၃	ရွာတွင်းကွန်ကရစ် လမ်း ခင်းခြင်း	က+မ	လမ်းပန်းဆက်သွယ်ရေး	၂၆,၈၀၀,၀၀၀	၄၉၈	၅၀၇	၁၀၀၅
၄	ကျောင်းစာကြည့်တိုက်ရရှိရေး (မူလတန်း)	က	ပညာရေး	၇,၂၀၀,၀၀၀	၄၉၈	၅၀၇	၁၀၀၅
၅	မူလတန်း ကျောင်း ရေလုံလောက်စွာ ရရှိရေး	က+မ	ပညာရေး	၆,၀၀၀,၀၀၀	၄၉၈	၅၀၇	၁၀၀၅

(ဃ) လူထုစီမံကိန်း၏နောင်လာမည့် ၄ နှစ်အတွက် အကျုံးမဝင်သော ကျေးရွာဖွံ့ဖြိုးရေး လုပ်ငန်းအစီအစဉ်များ။

စဉ်	ကျေးရွာဖွံ့ဖြိုးရေးအတွက် လုပ်ငန်းအစီအစဉ်များ	အဆိုပြုသူ ကျား၊ မ၊ (ကျား+မ)	အခန်း ကဏ္ဍ
၁	ကျောင်းကြိုပို့ကား ရရှိရေး။	က	ပညာရေး
၂	လူနာတင်ယာဉ် ရရှိရေး။	က	ကျန်းမာရေး
၃	စိုက်ပျိုးရေးနည်းပညာ ရရှိရေး။	က	စိုက်ပျိုးရေး
၄	ကျောင်းပရိဘောဂ ရရှိရေး။	က+မ	ပညာရေး



၁၄။ ကဏ္ဍအလိုက်အနှစ်ချုပ်ဇယား

ကဏ္ဍ	စဉ်	လုပ်ငန်းအမျိုးအစား	အဆိုပြုသူ			ခုနှစ်	ထောက်ပံ့မည့် အဖွဲ့အစည်း (သို့) ဌာန	မှတ်ချက်
			ကျား	မ	ကျား+မ			
အခြေခံအဆောက်အအုံ (လမ်း၊ တံတား၊ ရေရရှိရေး၊ မီးလင်းရေး)	၁	ရွာတွင်းလမ်းနှင့်မြေကာ နံရံပြုပြင်ခြင်း			✓	၂၀၁၈	NCCDDP	ပြီး
	၂	တံတားပြန်လည်ပြုပြင်ရေး	✓			၂၀၁၈		
	၃	ရွာချင်းဆက်လမ်းအဆင့်မြှင့်တင်ရေး		✓		၂၀၁၈		
	၄	မီးရရှိရေး(မဟာဓာတ်အားလိုင်း)			✓	၂၀၁၈/ ၂၀၁၉		
	၅	ရွာတွင်းကျောင်းပတ်လမ်းကွန်ကရစ်ခင်းခြင်း			✓	၂၀၁၉/ ၂၀၂၀		
လူမှုစီးပွား (ပညာရေး၊ ကျန်းမာရေးနှင့် ဆိုင်သောအဆောက်အအုံအခြားအလိုအပ်ချက်များ)	၁	ကျန်းမာရေးအထောက်အပံ့ရရှိရေး	✓			၂၀၁၈		
	၂	ကျောင်းတွင်ရေလုံလောက်စွာရရှိရေး		✓		၂၀၁၈/ ၂၀၂၀		
	၃	မူလတန်းကျောင်းခြံစည်းရိုးရရှိရေး			✓	၂၀၁၈/ ၂၀၂၀		
	၄	မူလတန်းကျောင်းခြံစည်းရိုးရရှိရေး	✓			၂၀၁၈/ ၂၀၂၀		
	၅	ဝန်ထမ်းအိမ်ရာရရှိရေး		✓		၂၀၁၈/ ၂၀၂၀		
	၆	ဆရာ/မ လုံလုံလောက်လောက်ရရှိရေး	✓			၂၀၁၈/ ၂၀၂၀		
	၇	ကျောင်းကြိုပို့ကားရရှိရေး	✓			၂၀၁၈/ ၂၀၂၀		
	၈	လူနာတင်ယာဉ်ရရှိရေး	✓			၂၀၁၈/ ၂၀၂၀		
	၉	ကျောင်းပရိဘောဂရရှိရေး			✓	၂၀၁၈/ ၂၀၂၀		
အသက်မွေးဝမ်းကျောင်း (စိုက်ပျိုးရေး၊ မွေးမြူရေး နှင့်								

ကော့ခိုက်ကျေးရွာ တတိယနှစ်စက်ဝန်း ကျေးရွာဖွံ့ဖြိုးရေးအစီအစဉ် စီမံကိန်း သတ္တမနှစ်

ဆိုင်သော အဆောက်အဦးနှင့် အခြားလို အပ်ချက်များ	၁	စိုက်ပျိုးရေး၊မွေးမြူရေး နည်းပညာရရှိရေး	✓			၂၀၁၈/ ၂၀၂၀		
သဘာဝဘေး အန္တရာယ် လျော့ပါးရေး	၂							
	၃							
	၄							
	၅							
	၁							
အခြား	၂							
	၃							
	၄							
	၅							
	၁	ရွာဝင်ဆိုင်းဘုတ်ရရှိရေး	✓			၂၀၁၈		
	၂							
	၃							
	၄							
	၅							

၁၅။ လူထုဗဟိုပြုစီမံကိန်း (NCDDP) ဖြင့်ဆောင်ရွက်သော စီမံကိန်းလုပ်ငန်းခွဲများ

စီမံကိန်း စက်ဝန်း	လုပ်ငန်းခွဲအမည်	အတိုင်းအတာ	ထောက်ပံ့ငွေ (ကျပ်)	ကျေးရွာ ထည့်ငွေ (ကျပ်)	စုစုပေါင်း (ကျပ်)
ပထမနှစ်	ကျေးရွာတွင်းမြေ သားလမ်းနှင့်မြေ ကာနံရံပြုပြင်ခြင်း	၁၀၀၀'x၂၀'x ၆'	၉၀၀၀၀၀	၃၉၅၈၀၀၀	၁၂၉၅၈၀၀၀
ဒုတိယနှစ်	-	-	-	-	-
တတိယနှစ်	မူလတန်းကျောင်း ဆောင်တိုးချဲ့ခြင်း	၄၀'x၃၀'x၁၂'	၂၆၇၈၀၂၆၅	-	-
စတုတ္ထနှစ်					