

စိုက်ပျိုးရေး၊ မွေးမြူရေးနှင့် ဆည်မြောင်းဝန်ကြီးဌာန  
ကျေးလက်ဒေသဖွံ့ဖြိုးတိုးတက်ရေးဦးစီးဌာန  
လူထုပဟိုပြုစီမံကိန်း (တတိယနှစ်စက်ဝန်း)  
National Community Driven Development Project



ကရင်ပြည်နယ်၊ ကော့ကရိတ်မြို့နယ်၊ ဘားဘုတ်ကျေးရွာအုပ်စု  
ကော့ခေးကျေးရွာ၏ ဖွံ့ဖြိုးရေးအစီအစဉ်

၂၀၂၀ပြည့်နှစ် (တတိယနှစ်စက်ဝန်း)

မာတိကာ

စဉ်	အကြောင်းအရာ
၁။	ကျေးရွာရိတ်မြို့နယ်အခြေပြမြေပုံ
၂။	ကျေးရွာအုပ်စုအခြေပြမြေပုံ
၃။	ကျေးရွာအုပ်စုအတွင်းပါဝင်သောကျေးရွာများ
၄။	ကျေးရွာသမိုင်းကြောင်းနှင့်ကျေးရွာအခြေခံအချက်အလက်များ
	၄.၁။ ကျေးရွာသမိုင်းကြောင်း။
	၄.၂။ ကျေးရွာရှိအိမ်ခြေ၊ အိမ်ထောင်းစုနှင့် လူဦးရေ။
	၄.၃။ တိုင်းရင်းသားလူမျိုးစုများဦးရေ
	၄.၄။ ထိခိုက်လွယ်သောအိမ်ထောင်စုများအရေအတွက်
	၄.၅။ အထောက်အပံ့ဖြစ်စေသော အဆောက်အဦများ
	၄.၆။ အဓိကဝင်ငွေရ (သို့) စီးပွားရေးလုပ်ငန်းများ။
	၄.၇။ ပိုင်ဆိုင်မှု မြေဧရိယာနှင့်သဘာဝ သယံဇာတများ။
	၄.၈။ အခြားသတင်းအချက်အလက်များ။
၅။	လူထုပူးပေါင်းပါဝင်သော လူမှုဆန်းစစ်ခြင်းနှင့် အကဲဖြစ်ခြင်း လုပ်ငန်းစဉ် အကျဉ်းချုပ်။
၆။	ကျေးရွာဖွံ့ဖြိုးရေးအစီအစဉ်အတွက် အသုံးပြုသော PRA Tool တစ်ခုချင်းစီ၏ မှတ်တမ်းဓာတ်ပုံများ
	၆.၁။ လူမှုရေးနှင့်အရင်းအမြစ်ပြမြေပုံ (Social and Resource Map)

၆.၂။ ရာသီခွင်ပြ - ပြက္ခဒိန် (Seasonal Calendar)

၆.၃။ ဥစ္စာစနစ်ကြွယ်ဝမှုအဆင့် (Wealth Ranking)

၆.၄။ ပင့်ကူအိမ် (ကျား-မရေးရာ) (Spider Diagram)

၆.၅။ ပိုင်ဆိုင်မှုသုံးသပ်ခြင်း (Asset Mapping)

၆.၆။ အဖွဲ့အစည်းချိတ်ဆက်မှု (Venn Diagram)

၇။ ကျေးရွာဖွံ့ဖြိုးရေးအစီအစဉ်အတွက် အသုံးပြုသော PRA Tool တစ်ခုချင်းစီ၏ ဆွေးနွေးခြင်းနှင့် ဆန်းစစ်ခြင်း။

၈။ ကျေးရွာဖွံ့ဖြိုးရေးအစီအစဉ်ဆောင်ရွက်မှု မှတ်တမ်းဇယားပုံ။

၉။ ကျေးရွာစီမံခန့်ခွဲရေးအဖွဲ့၏ အဖွဲ့ဝင်များစာရင်း။

၁၀။ ကျေးရွာအခြေခံသတင်းအချက်အလက် ပုံစံ ၈-၁ (PC - 1)

၁၁။ ကျေးရွာအခြေခံသတင်းအချက်အလက် ပုံစံ ၈-၂ (PC - 2)

၁၂။ ကျေးရွာအခြေခံသတင်းအချက်အလက် ပုံစံ ၈-၃ (PC - 3)

၁၃။ ကျေးရွာပထမနှင့် ဒုတိယအကြိမ်အစည်းအဝေးမှတ်တမ်းများ

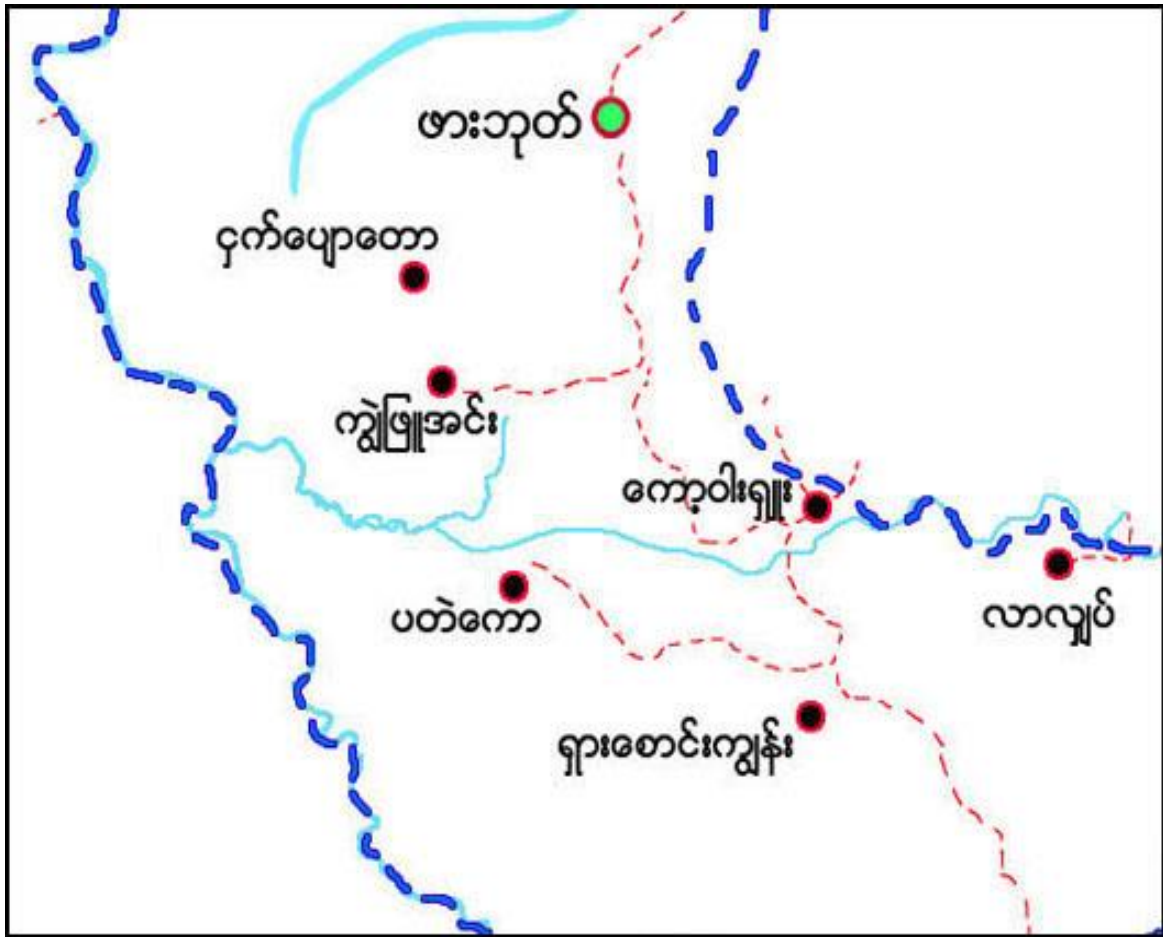
၁၄။ ကဏ္ဍအလိုက်အနှစ်ချုပ်ဇယား

၁၅။ လူထုဗဟိုပြုစီမံကိန်း (NCDDP) ဖြင့်ဆောင်ရွက်သော စီမံကိန်းလုပ်ငန်းခွဲများ

ကော့ကရိတ်မြို့နယ် အခြေပြမြေပုံ



၂။ ကျေးရွာအုပ်စုအခြေပြမြေပုံ (ဘားဘုတ်ကျေးရွာအုပ်စု)



၃။ ကျေးရွာအုပ်စုအတွင်းပါဝင်သောကျေးရွာများ

စဉ်	ကျေးရွာအမည်	အိမ်ထောင်စု	ကျား	မ	စုစုပေါင်း
၁။	ကော့ဝါဆူး	၇၄	၂၀၃	၂၂၉	၄၃၂
၂။	ကျွဲဖြူအင်း	၉၅	၂၅၁	၂၈၇	၅၃၈
၃။	ငှက်ပျောတော	၁၉၀	၅၄၆	၅၂၆	၁၀၇၂
၄။	ကော့ခေး	၁၄၇	၃၉၄	၄၂၂	၈၁၆
၅။	ဘားဘုတ်	၂၁၃	၅၆၃	၅၃၈	၁၁၀၁
၆။	ရွာဟောင်းကျွန်း	၇၈	၂၂၃	၂၁၆	၄၃၉
၇။	လာလျှပ်	၁၀၃	၂၅၁	၂၄၆	၅၉၇



**၄။ ကျေးရွာသမိုင်းကြောင်းနှင့်ကျေးရွာအခြေခံအချက်အလက်များ**

**၄.၁။ ကျေးရွာသမိုင်းကြောင်း။**

ကော့ခေးကျေးရွာသည် လွန်ခဲ့သောနှစ်ပေါင်း (၁၀၀) ကျော်ခန့်က တည်ရှိခဲ့သည်။ ကရင်ပြည်နယ်၊ ကော့ကရိတ်မြို့နယ်၏တောင်ဘက်ပိုင်းတွင် တည်ရှိသည်။ ကော့ခေးကျေးရွာသည် တစ်ရွာလုံးကရင်လူမျိုးများ ဖြစ်ကြပြီး ဗုဒ္ဓဘာသာကိုကွယ်ကြသည်။

ကော့ခေးကျေးရွာဖြစ်ပေါ်လာပုံသမိုင်းတွင် တောထူထပ်သော တောကြီးတစ်ခုရှိခဲ့လေသည်။ ထိုတောထဲသို့ နွားများဖြတ်သွားရာတွင် ကျားဆွဲတတ်သဖြင့် တောင်သူလယ်သမား များလည်း သတိဝိရိယဖြင့် ဖြတ်သန်းသွားလာရသည်။ ထိုအချိန်တွင်လယ်လုပ်သူများ တဲအိမ်များနှင့် နွားတင်းကုပ်အနည်းငယ်ရှိကြသည်။ အိမ်ခြေစုစုပေါင်း (၁၀) ခန့်သာရှိသည်။ ထို့ကြောင့်တောအုပ်နားရွာငယ်လေးကို " ကော်ခမ်း" ဟုကရင်လို ခေါ်ဝေါ်ကြသည်။ ဘာသာပြန်ရာတွင် "တောအုပ်ကျား" ဟုအဓိပ္ပာယ်ရသည်။ ယခုအချိန်တွင် "ကော့ခေး" ဟုခေါ်ဆိုလာကြသည်။

ကော့ခေးကျေးရွာသည် ရွာတည်စတွင် နယ်မြေမအေးချမ်းသောကြောင့် ပြေးရလွှားရပြီး ပညာရေးလည်းသင်ယူခွင့်မရှိခဲ့ပါ။ လယ်ကိုအဓိကထားလုပ်ကိုင်ကြပြီး လယ်လုပ်ရာတွင် ကောင်းကောင်းမွန်မွန် လုပ်ကိုင်ခွင့်မရရှိခဲ့ပါ။ အဘယ့်ကြောင့်ဆိုသော် တိုက်ပွဲများ မကြာခဏ ဖြစ်ပြီး ပေါ်တာဝင်ရောက်ဖမ်းဆီး ရာ၌လည်း ကြောက်ကြသဖြင့် ပုန်းရှောင်ထွက်ပြေး ရပြန်သည်။ တစ်ချို့ပေါ်တာဝင်ရောက်ဖမ်းဆီးရာတွင် ပါသွားပြီး တိုက်ပွဲနှင့်ဆုံလျှင် အစားသောက်ထမ်း၊ ကျည်ဆံထမ်းရင်းဖြင့် အသက်ပါဆုံးရှုံးရသူများရှိကြသည်။

ကော့ခေးကျေးရွာ၏ လက်ရှိလူဦးရေမှာ (၇၄၅) ဦးရှိပြီး ကျား (၄၀၃)၊ မ (၃၄၂) ဦးရှိပါသည်။ အိမ်ထောင်စု (၁၇၀) ရှိပါသည်။

**၄.၂။ ကျေးရွာရှိအိမ်ခြေ၊ အိမ်ထောင်းစုနှင့် လူဦးရေ။**

ကော့ခေးကျေးရွာတွင် အိမ်ထောင်စု (၁၇၀) စု ရှိပါသည်။ ကျေးရွာအတွင်းနေ ထိုင်သော လူဦးရေမှာ အမျိုးသား (၄၀၃)ဦး၊ အမျိုးသမီး (၃၄၂)ဦး၊ စုစုပေါင်း (၇၄၅)ဦးရှိပါသည်။

ယခုအိမ်ထောင်စုနှင့် လူဦးရေစာရင်း မှာ ၂၀၁၈ခုနှစ်၊ ဇွန်လတွင် ကောက်ထားသော စာရင်းဖြစ်ပါသည်။

**၄.၃။ တိုင်းရင်းသားလူမျိုးစုများဦးရေ**

ကျေးဇူးကျေးရွာတွင်နေထိုင်သော တိုင်းရင်းသားလူမျိုးစုမှာ စကောကရင် လူမျိုး ဖြစ်ပါသည်။ စကောကရင် လူမျိုး အိမ်ထောင်စု (၁၇၀) စုတွင် အမျိုးသား (၄၀၃)ဦးနှင့် အမျိုး သမီး (၃၄၂)ဦး စုစုပေါင်း (၇၄၅)ဦး ရှိပါသည်။

**၄.၄။ ထိခိုက်လွယ်သောအိမ်ထောင်စုများအရေအတွက်**

ကျေးဇူးကျေးရွာကျေးရွာတွင် သက်ကြီးရွယ်အို (၆၅နှစ် နှင့် အထက်) (၂၀) ဦး၊ မသန်စွမ်း (၂) ဦး တို့ရှိပါသည်။

**၄.၅။ အထောက်အပံ့ဖြစ်စေသော အဆောက်အဦများ**

ကျေးဇူးကျေးရွာတွင် မူလတန်းကျောင်း (၁)ကျောင်း၊ ခရစ်ယာန် ကိုယ်ထူကိုယ်ထ စာသင်ကျောင်း (၁) ကျောင်း၊ ဘုန်းကြီးကျောင်း (၁)ကျောင်း၊ စေတီတို့ရှိပါသည်။

**၄.၆။ အဓိကဝင်ငွေရ (သို့) စီးပွားရေးလုပ်ငန်းများ။**

ရွာသူ/သားများ၏ အဓိကစီးပွားရေးမှာ စိုက်ပျိုးရေးလုပ်ငန်းဖြစ်ပါသည်။ စိုက်ပျိုး ရေးတွင် လယ်စိုက်ပျိုး လုပ်ကိုင်သူနှင့် ဥယျာဉ်စိုက်ပျိုးသူများဖြစ်ပါသည်။

**၄.၇။ ပိုင်ဆိုင်မှု မြေဧရိယာနှင့်သဘာဝ သယံဇာတများ။**

လယ်/ယာမြေ၊ ဥယျာဉ်ခြံ၊ လက်တွန်းထွန်စက်၊ ကား၊ မော်တော်ဆိုင်ကယ်၊ အသေးစား အိမ်ဆိုင်များ၊ ထော်လာဂျီ၊ အပ်ချုပ်စက်၊ စက်တပ်လှေ၊ မြက်ရိတ်စက်၊ ရေတွင်း၊ ခိုင်းနွား တို့ရှိပါသည်။

**၄.၈။ အခြားသတင်းအချက်အလက်များ။**

အုပ်ချုပ်ရေးအဖွဲ့၊ ကျောင်းကော်မတီ၊ ဂေါပကအဖွဲ့၊ အိုးသူကြီးအဖွဲ့၊ သာရေး/နာရေးအဖွဲ့၊ အမျိုးသမီးရေးရာအဖွဲ့၊ လူငယ်အဖွဲ့တို့သည် ကျေးရွာတွင်းတည်ရှိသော အဖွဲ့အစည်းများ

ဖြစ်ပါသည်။

ကျေးရွာပြင်ပရှိ အဖွဲ့အစည်းများနှင့် ဌာနများ နှင့်လည်းချိတ်ဆက်မှုရှိပါသည်။ မြစိမ်း ရောင်အဖွဲ့၊ NRC, KNU, METF တို့နှင့်ချိတ်ဆက်ပါသည်။

**၅။ လူထုပူးပေါင်းပါဝင်သော လူမှုဆန်းစစ်ခြင်းနှင့် အကဲဖြစ်ခြင်း လုပ်ငန်းစဉ် အကျဉ်းချုပ်။**

စဉ်	အသုံးပြုသော PRA Tool	ပါဝင်ဆွေးနွေး သူဦးရေ			အဓိကဆွေးနွေးသည့်အချက်များ
		က	မ	ပ	
၁	လူမှုရေးနှင့်အရင်းအမြစ်ပြေမြေပုံ	၁၀	၃၈	၄၈	အဓိကဝင်ငွေရလုပ်ငန်းမှာလယ်/ယာလုပ်ငန်းဖြစ်ပြီးဒုတိယအနေဖြင့်ကျွန်းလုပ်ငန်းဖြစ် သည်။ လွန်ခဲ့သော ၅နှစ်ခန့်မှစ၍ သစ်တောများပြုန်းတီးလာမှုကြောင့်ကျွန်းလုပ်ကိုင်သူများ ဝင်ငွေရရှိမှု နည်းလာသည်။
၂	ရာသီခွင်ပြ - ပြကဒီနို	၁၂	၃၀	၄၂	မွေးမြူရေးလုပ်ငန်း၊ဝင်ငွေနည်းပါးခြင်း၊သောက်သုံးရေရှားပါးခြင်း၊ လမ်းပန်းဆက်သွယ်ရေး၊ ကျန်းမာရေး၊ ပွဲတော်ရက်များ။
၃	ဥစ္စာစနစ်ကြွယ်ဝမှုအဆင့်	၁၀	၃၈	၄၈	အဆင်မပြေသောအိမ်ထောင်စုများသည် ပုံမှန် ဝင်ငွေမရှိသဖြင့် ကလေးများအား ကျောင်းမထားနိုင်ပါ။ ငွေကြေးအရင်းအနှီးမရှိသဖြင့်



					ဝင်ငွေရ လုပ်ငန်းများကိုလည်း လုပ်ပိုင်ခွင့်မရှိပါ။
၄	ပင့်ကူအိမ် (ကျား-မရေးရာ)	၁၂	၃၀	၄၂	ကျေးရွာဖွံ့ဖြိုးရေးလုပ်ငန်းများ တွင်အမျိုးသမီးများ၅၀%သာပူး ပေါင်းပါဝင်ကြသည်။အမျိုးသမီး အများစုသည်အိမ်မှုကိစ္စများဖြစ် သာ အချိန်ကုန် နေသဖြင့် အခြားလူမှုရေး၊စီးပွားရေးလုပ် ငန်းတို့ တွင် ပူးပေါင်းပါဝင်ရန် အခက်အခဲရှိပါသည်။
၅	ပိုင်ဆိုင်မှုသုံးသပ်ခြင်း	၁၀	၃၈	၄၈	အပ်ချုပ်စက် အမျိုးသမီးများ သုံးစွဲမှုများသည်။လက်တွန်းထွန် စက်၊ထော်လာဂျီ၊မြက်ရိတ်စက်၊ စက်တပ်လှေ၊ အမျိုးသားများ သုံးစွဲမှုများသည်။ ဆိုင်ကယ်၊ ကား၊ရေတွင်း၊ဘုန်းကြီးကျောင်း၊ လယ်၊ နွား တို့ကို အမျိုးသား၊ အမျိုးသမီးတို့ကသုံးစွဲကြသည်။
၆	အဖွဲ့အစည်းချိတ်ဆက်မှု	၁၂	၃၀	၄၂	ကျေးရွာဖွံ့ဖြိုးရေးနှင့်ပတ်သက်၍ အုပ်ချုပ်ရေးအဖွဲ့မှဦးဆောင်ပြီး ကျန်အဖွဲ့များက ပူးပေါင်းပါ ဝင်ကြသည်။ အဖွဲ့တိုင်းတွင် အမျိုးသမီးများပါဝင်ကြပါသည် ကျေးရွာပြင်ပအဖွဲ့အစည်းများ နှင့် လည်းချိတ်ဆက်မှုရှိသည်။

## ၆။ ကျေးရွာဖွံ့ဖြိုးရေးအစီအစဉ်အတွက် အသုံးပြုသော PRA Tool တစ်ခုချင်းစီ၏ မှတ်တမ်းဓာတ်ပုံများ

### ၆.၁။ လူမှုရေးနှင့်အရင်းအမြစ်ပြမြေပုံ (Social and Resource Map)



၆.၂။ ရာသီခွင်ပြ - ပြကန်ဒီနို (Seasonal Calendar)

ကျေးရွာ - တောကုရိတ်  
အုပ်စု - ဘားခေ့တော်

ရာသီခွင်ပြကန်ဒီနို

စဉ်	အခြေအနေအထား	အပူချိန်	အပူချိန်	အပူချိန်	အပူချိန်	အပူချိန်	အပူချိန်	အပူချိန်	အပူချိန်	အပူချိန်	အပူချိန်	အပူချိန်	အပူချိန်
၁	အပူချိန်	-	အပူချိန်	အပူချိန်	အပူချိန်	အပူချိန်	အပူချိန်	အပူချိန်	အပူချိန်	အပူချိန်	အပူချိန်	အပူချိန်	အပူချိန်
၂	အပူချိန်	အပူချိန်	အပူချိန်	အပူချိန်	အပူချိန်	အပူချိန်	အပူချိန်	အပူချိန်	အပူချိန်	အပူချိန်	အပူချိန်	အပူချိန်	အပူချိန်
၃	အပူချိန်	-	အပူချိန်	အပူချိန်	အပူချိန်	အပူချိန်	အပူချိန်	အပူချိန်	အပူချိန်	အပူချိန်	အပူချိန်	အပူချိန်	အပူချိန်
၄	အပူချိန်	-	အပူချိန်	အပူချိန်	အပူချိန်	အပူချိန်	အပူချိန်	အပူချိန်	အပူချိန်	အပူချိန်	အပူချိန်	အပူချိန်	အပူချိန်
၅	အပူချိန်	အပူချိန်	အပူချိန်	အပူချိန်	အပူချိန်	အပူချိန်	အပူချိန်	အပူချိန်	အပူချိန်	အပူချိန်	အပူချိန်	အပူချိန်	အပူချိန်
၆	အပူချိန်	အပူချိန်	အပူချိန်	အပူချိန်	အပူချိန်	အပူချိန်	အပူချိန်	အပူချိန်	အပူချိန်	အပူချိန်	အပူချိန်	အပူချိန်	အပူချိန်
၇	အပူချိန်	အပူချိန်	အပူချိန်	အပူချိန်	အပူချိန်	အပူချိန်	အပူချိန်	အပူချိန်	အပူချိန်	အပူချိန်	အပူချိန်	အပူချိန်	အပူချိန်
၈	အပူချိန်	အပူချိန်	အပူချိန်	အပူချိန်	အပူချိန်	အပူချိန်	အပူချိန်	အပူချိန်	အပူချိန်	အပူချိန်	အပူချိန်	အပူချိန်	အပူချိန်

ပျက်စီးခြင်း: ၁၂ + ၁(၃၀) = ၄၂

ကျေးရွာ - တောကုရိတ်  
ရက်စွဲ 10.6.2010



### ၆.၃။ ဥစ္စာနေကြွယ်ဝမှုအဆင့် (Wealth Ranking)

မြို့နယ် - ကော့ကရိတ်  
 အုပ်စု - ကားမုတ်

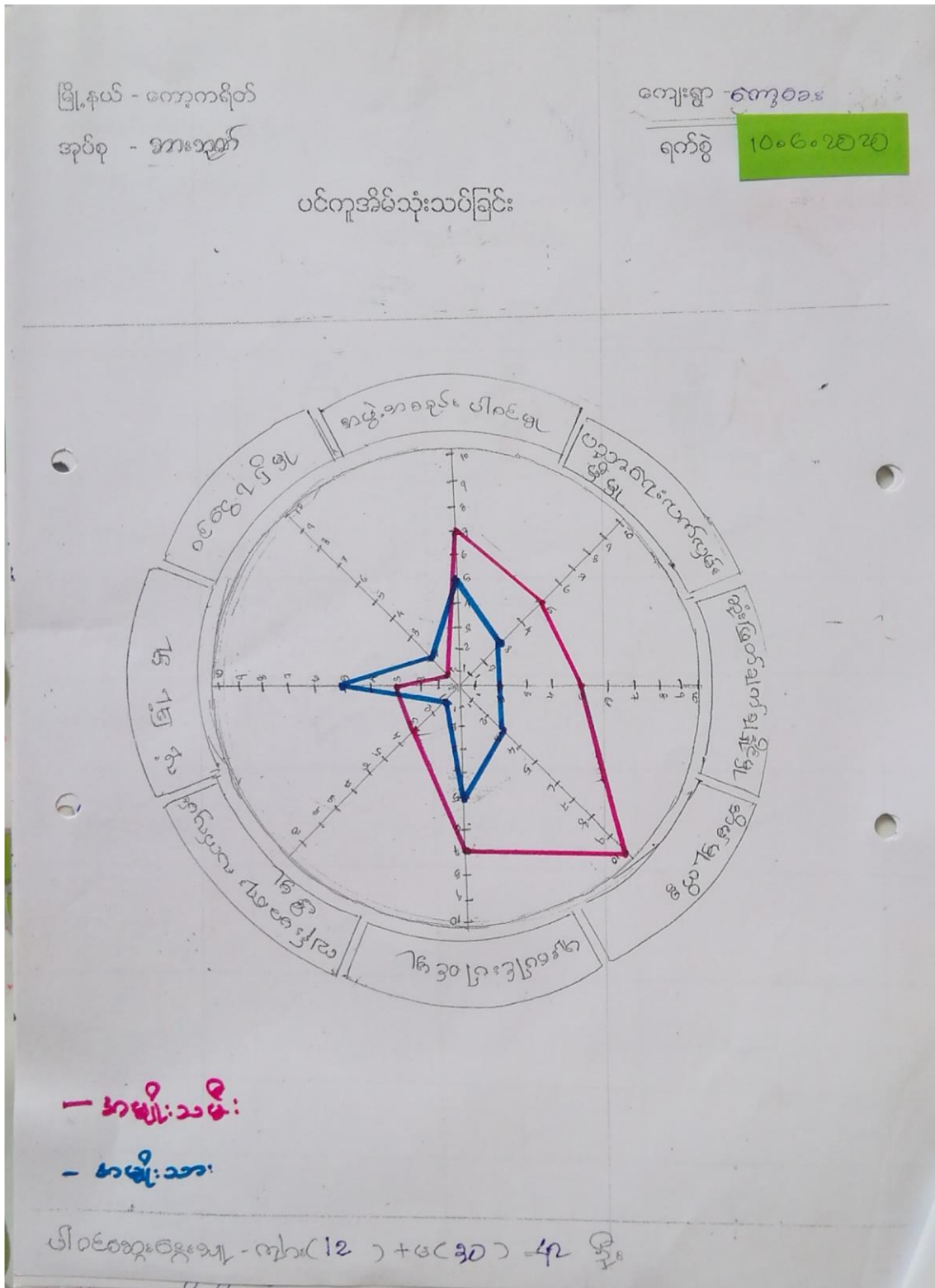
ကျေးရွာ - ကော့ကရိတ်  
 ရက်စွဲ 10.6.2020

ဥစ္စာနေကြွယ်ဝမှုပြဇယား

အဆင့်	သတ်မှတ်ချက်	အိမ်ထောင်စု	ရာခိုင်နှုန်း
အဆင့်မြင့်ဆုံး အိမ်ထောင်စု	နှံထုပ်အိမ်၊ ကား၊ ဆိုင်ကယ်၊ လက်ဖက်ရည်၊ ယာဉ်အစားအပိတ်	20	13.60%
အလယ်အလတ် အိမ်ထောင်စု	ကား၊ ဆိုင်ကယ်၊ လက်ဖက်ရည်၊ ပျဉ်စာ၊ ပန်း၊ အိမ်၊ ယာဉ် (၃၈၀-၅၈၀ ကြား)	35	23.81%
အဆင့်မြင့် ဆုံး အိမ် ထောင်စု	ပန်းအိမ်၊ လက်ဖက်ရည်၊ ယာဉ်အစားအပိတ်၊ ကျွန်း၊ နေရာ	92	62.59%
စုစုပေါင်း		147	100%

ပေါင်းစုစာရင်း -  $10 \times (10) + 88 = 48$  ဦး

### ၆.၄။ ပင်ကူအိမ် (ကျား-မရေးရာ) (Spider Diagram)






၆.၅။ ပိုင်ဆိုင်မှုသုံးသပ်ခြင်း (Asset Mapping)

မြို့နယ် - ကော့ကရိတ်  
 အုပ်စု - အားဘူတ်

ကျေးရွာ - ကော့ကရိတ်  
 ရက်စွဲ - ၂၀-၀၅-၂၀၂၀

ပိုင်ဆိုင်မှုဆန်းစစ်ခြင်း  
 ထိန်းချုပ်သူ

	 ကျား	 မ	 ကျား + မ
ဆိုင်ကယ်			✓
အိမ်			✓
လယ်ကွက်စက်	✓		
လက်ကိုင်ဖုန်း			✓
ကုန်တင်ကား	✓		
လယ်			✓
အပချွန်စက်		✓	
စာသင်ကျမ်း			✓

အိမ် ၁၀ + လယ် ၃၈ = ၄၈ ခွံ



မြို့နယ် - ကော့ကရိတ်




အုပ်စု - အားချက်

ကျေးရွာ - ကော့ခေး

ရက်စွဲ 10.6.2015

ပိုင်ဆိုင်မှုဆန်းစစ်ခြင်း

ဘုံစွဲ

အမျိုးအစား	 ၀၂၀၃	 ၀၂၀၃	 ၀၂၀၃ + ၀၂
အိမ်ကပ်			✓
ဖျား			✓
လတ်ကျန်စက်	✓		
အယ်ချက်စက်		✓	
လက်ဖက်ရည်			✓
ကျန်တင်စား	✓		
လတ်			✓
[Blurred]			
[Blurred]			
စာသင်တန်း			✓

စာသင်တန်း - ကျား ( ၁၀ ) + မ ( ၃၈ ) = ၄၈ ဦး














မြို့နယ် - ကော့ကရိတ်

အုပ်စု - အားအုတ်

ကျေးရွာ - တက္ကသေး

ရက်စွဲ 18.6.2020

အဖွဲ့အစည်းချိတ်ဆက်မှုပြဇယား

ကျေးရွာကွင်း ကမ္ဘာ့အဖွဲ့	လွှမ်းမိုးသူ	တရားဥပဒေအဖွဲ့ အဖွဲ့အစည်း	လွှမ်းမိုးသူ
ကျေးရွာအုပ်ချုပ်ရေး ကမ္ဘာ့အဖွဲ့		မြို့နယ်အုပ်ချုပ်ရေး ကမ္ဘာ့အဖွဲ့	
ဂေါပကကမ္ဘာ့အဖွဲ့		မြို့နယ်ပညာရေး ကမ္ဘာ့အဖွဲ့	
အမျိုးသမီး/အမျိုးသား ကမ္ဘာ့အဖွဲ့		ကျေးလက်ဒီမိုကရေစီ (DRD)	
ဒီဂရီကျောင်း ကမ္ဘာ့အဖွဲ့		KNUV ကမ္ဘာ့အဖွဲ့	
ကျေးရွာ : ကော်မတီ ကမ္ဘာ့အဖွဲ့		မဟာမိတ်ပြည်ထောင်စု ကမ္ဘာ့အဖွဲ့ (CDD)	
အိုးပန်းကန် ကမ္ဘာ့အဖွဲ့			

၀၁၀၀၀၀၀၀၀၀၀ - ၀၁၀၀ ( 12 ) + ၀ ( 30 ) = 42 ခု

၇။ ကျေးရွာဖွံ့ဖြိုးရေးအစီအစဉ်အတွက် အသုံးပြုသော PRA Tool တစ်ခုချင်းစီ၏ ဆွေးနွေးခြင်း နှင့်ဆန်းစစ်ခြင်း။

စဉ်	အသုံးပြုသော PRA Tool	ဆွေးနွေးခြင်းနှင့်ဆန်းစစ်ချက် ရလဒ်များ
၁	လူမှုရေးနှင့်အရင်းအမြစ်ပြုမြေပုံ	<p>ပိုင်ဆိုင်မှုအများဆုံးအရင်းအမြစ်မှာ လယ်ယာများဖြစ်ပြီး ၅၀%လောက်သာ လုပ်ကိုင်ကြသည်။</p> <p>အဓိကအသက်မွေးဝမ်းကြောင်းလည်း လယ်ယာလုပ်ငန်းကို အဓိက အားထားရသည်။</p> <p>လွန်ခဲ့သော ၅နှစ်တုန်းက လယ်လုပ်ငန်းကို ၈၀%လောက် လုပ်ကိုင်နေကြပြီး ယခုအချိန်တွင် လယ်လုပ်ကိုင်သူနည်းပါးလာပြီး ထိုင်းနိုင်ငံသို့ သွားရောက်အလုပ်လုပ်ကြသူများပြားလာသည်။</p> <p>တစ်ရွာလုံးဗုဒ္ဓဘာသာကိုးကွယ်ကြပြီး စကောကရင်လူမျိုးသာနေထိုင်ကြသည်။</p> <p>ကျေးရွာသည် အပိုင်း(၅)ပိုင်းဖြင့်စုပေါင်းပြီးနေထိုင်ကြသည်။</p> <p>အပိုင်း(၅)ပိုင်းမှာကျေးရွာမုန်ကုန်း၊ပဒဲ ကော၊ဒွန်းကိုင်းကုန်း၊အနမ်းကုန်းဟူ၍ရှိကြသည်။</p> <p>မိုးတွင်းပိုင်းကျောင်းသူ/သားများလေ့ဖြင့်</p>

		ကျောင်းတက်ရသောကြောင့် အသက်အန္တရာယ်ရှိသည်။
၂	ရာသီခွင်ပြ - ပြကန်ဒိန်	<p>ပထမအသက်မွေးဝမ်းကြောင်းမှာ လယ်လုပ်ငန်းဖြစ်ပြီး ဒုတိယအသက်မွေးဝမ်းကြောင်းမှာ ဖက်ကောက်လုပ်ငန်းလုပ်ကိုင်ကြသည်။ လယ်လုပ်ငန်းနှင့်ဖက်ကောက်လုပ်ငန်းများတစ်နှစ်ပတ်လုံး မလုပ်နိုင်သောကြောင့် ဝင်ငွေညီမျှမှု မရှိပါ။</p> <p>အလုပ်အကိုင်မရှိသော အချိန်တွင် ကျားအလုပ်ကိုသာ မှီခိုနေကြရသည်။ တစ်နှစ်တာ ဝင်ငွေသည် တစ်နှစ်တာ အသုံးစရိတ်အတွက် မလုံလောက်ပါ။ နွေပိုင်းတွင် ရေခပ်ရန် ဝေးကွာသည့် အခက်အခဲကြုံနေကြရသောကြောင့် လုပ်ငန်းခွင် ဝင်ရန် အချိန်မီ မသွားနိုင်ခြင်းဖြစ်ရသည်။</p> <p>လယ်ယာလုပ်ငန်းကို အမျိုးသားက ဦးဆောင်ပြီး ဖက်ကောက်လုပ်ငန်းကို အမျိုးသမီးများက ဦးဆောင်နေကြသည်။ အလုပ်အကိုင်အခွင့်အလမ်းများရှိပါက အခက်မမွေးဝမ်းကြောင်းအတွက်ပိုပြီးအဆင်ပြေမည်ဟု မျှော်လင့်သည်။</p>
၃	ဥစ္စာနေကြွယ်ဝမှုအဆင့်	ကျေးရွာတွင်နေထိုင်ကြသော

		<p>အိမ်ထောင်စုအားလုံးထဲတွင် အများဆုံးမှာ အဆင်မပြေသော အိမ်ထောင်စုက အများဆုံးဖြစ်သည်။</p> <p>ဆင်းရဲသော အိမ်ထောင်စုများအနေဖြင့် ပိုင်ဆိုင်မှုမှာ မရှိသလောက်နည်းပါးပြီး အလုပ်အကိုင်လည်း ထိထိရောက်ရောက် မရှိပါ။</p> <p>အလယ်အလတ်တန်းစားအိမ်ထောင်စုမှာ ပိုင်ဆိုင်မှုအနည်းငယ်သာရှိပြီး အလုပ်အကိုင်မှာ အမြဲမရှိပါ။</p> <p>အဆင့်အားဖြင့် သတ်မှတ်ရာတွင် အဆင်မပြေသော အိမ်ထောင်စုဟူ၍ သီးသန့်မရှိပါ။ ထို့ကြောင့် အဆင့်ဆင့်သာ သတ်မှတ်ထားကြသည်။</p> <p>အလယ်အလတ်အိမ်ထောင်စုက ဖွံ့ဖြိုးရေးလုပ်ငန်းတွင် ပူးပေါင်းပါဝင်နိုင်ပြီး အဆင်မပြေသော မိသားစုမှာ စားဝတ်နေရေးအတွက် အချိန်ကုန်နေရသည်။</p>
၄	ပင့်ကူအိမ် (ကျား-မရေးရာ)	<p>အမျိုးသမီးများအနေဖြင့် ညပိုင်းသွားလာမရခြင်း ခရီးဝေးတစ်ယောက်တည်းသွားလာခွင့်မပြု သော အစဉ်အလာရှိသောကြောင့် အမျိုးသမီးများအတွက် အခွင့်အရေးနည်းပြီး</p>



		<p>လုံခြုံမှုလျော့နည်းလာသည်။                  အဖွဲ့အစည်းတိုင်းတွင်                  အမျိုးသမီးပါဝင်နိုင်မှသာ                  အမှန်တကယ်တိုးတက်လာမည်။ အမျိုးသမီး                  များသာ ဦးဆောင်ချမှတ်ကြသည်။                  ကျေးရွာဖွံ့ဖြိုးတိုးတက်မှုတွင်                  အမျိုးသမီးပူးပေါင်းပါဝင်နိုင်မှသာ                  အမှန်တကယ်တိုးတက်မည်။ အမျိုးသမီးစွမ်း                  ရည်လည်းမြင့်မားလာမည်။                  အိမ်မှုကိစ္စတွင် အမျိုးသမီးများသာ                  လုပ်ရမည်ဟု ရှေးအယူစွဲကြောင့်                  အမျိုးသမီးများ အိမ်မှုကိစ္စတွင်                  အချိန်ကုန်သွားကြသည်။                  ပညာရေးတွင်လည်း အမျိုးသမီးများ                  အသင့်အတင့်ရှိပြီး အမျိုးသားထက်                  မပြောရဲသော အလေ့အကျင့်ရှိသည်။</p>
၅	ပိုင်ဆိုင်မှုသုံးသပ်ခြင်း	<p>အမျိုးသမီးအသုံးပြုသော အရင်းအမြစ်မှာ                  အပ်ချုပ်စက်ဖြစ်ပြီး ထိန်းချုပ်မှုလည်း                  အမျိုးသမီးကသာ ဖြစ်သည်။                  အမျိုးသား အသုံးပြုသော အရင်းအမြစ်မှာ                  လယ်ထွန်စက်၊ ထော်လာဂျီနှင့်                  ကုန်တင်ကားများဖြစ်ကြသည်။                  နှစ်ဦးစလုံးအသုံးပြုသော အရင်းအမြစ်မှာ                  ဆိုင်ကယ်၊ ဖုန်း၊ စက်လှေ၊ လက်လှော်လှေ၊ ဖိဒီ</p>

		<p>ယို၊ လှည်းနှင့်လယ်များဖြစ်ကြသည်။                  လယ်ထွန်စက်၊စက်လှေ၊ကုန်တင်ကားများကို                  အမျိုးသားက အများဆုံးအသုံးပြုပြီး                  အမျိုးသမီးများက                  ထိန်းချုပ်ပေးကြရသည်။အကယ်၍                  အမျိုးသားများက ထိန်းချုပ်မည်ဆိုလျှင်                  အိမ်ထောင်ရေး ပဋိပက္ခဖြစ်လာနိုင်သည်။</p>
၆	<p>အဖွဲ့အစည်းချိတ်ဆက်မှု</p>	<p>ကျေးရွာဖွံ့ဖြိုးရေးလုပ်ငန်းတွင် အဓိက                  ဦးဆောင်ရသော အဖွဲ့မှာ                  အုပ်ချုပ်ရေးအဖွဲ့ဖြစ်ပြီး                  တစ်ချို့ကိစ္စများတွင် မဆောင်ရွက်နိုင်ပါက                  အုပ်စုအုပ်ချုပ်ရေးအဖွဲ့နှင့်                  မြို့နယ်အုပ်ချုပ်ရေးအဖွဲ့                  ပူးပေါင်းဆောင်ရွက်လေ့ရှိကြသည်။                  ပညာရေးကိစ္စတွင် ကျောင်းကော်မတီများမ                  ဦးဆောင်စေပြီး အုပ်ချုပ်ရေးအဖွဲ့က                  ကူညီဆောင်ရွက်ပေးကြသည်။                  ဂေါပကအဖွဲ့သည်                  အလှူအတန်း၊ပွဲတော်၊သာရေးနာရေးကိစ္စအဝ                  ဝကို တာဝန်ယူဆောင်ရွက်ခဲ့ကြသည်။                  ပြင်ပအဖွဲ့အစည်းများလည်းကျန်းမာရေး၊ပ                  ညာရေး၊လူမှုရေး၊ ဖွံ့ဖြိုးရေး အဖက်ဖက်မှ                  ကူညီဖြေရှင်းပေးကြသည်။</p>

၈။ ကျေးရွာဖွံ့ဖြိုးရေးအစီအစဉ်ဆောင်ရွက်မှု မှတ်တမ်းဓာတ်ပုံ။



၉။ ကျေးရွာစီမံခန့်ခွဲရေးအဖွဲ့၏ အဖွဲ့ဝင်များစာရင်း။

စဉ်	အမည်	ကျား	မ	တာဝန်	မှတ်ချက်
၁	စောဖိုးကျော်ကျော်	ကျား		ကျေးရွာစီမံခန့်ခွဲရေးအဖွဲ့အစည်းအဖွဲ့ဝင်	
၂	နော်ထွေးထွေး		မ	ကျေးရွာစီမံခန့်ခွဲရေးအဖွဲ့အစည်းအဖွဲ့ဝင်	
၃	စောရွှေဝါထွန်း	ကျား		ဝယ်ယူရေးဆပ်ကော်မတီ	
၄	ဒေါ်မပဲလှော်		မ	ဝယ်ယူရေးဆပ်ကော်မတီ	
၅	ဦးစိုးပေ	ကျား		ဝယ်ယူရေးဆပ်ကော်မတီ	
၆	ဦးမောင်ဘိန်(ခ)ဦးနိုင်နိုင်	ကျား		လုပ်ငန်းလည်ပတ်ပြုပြင်ထိန်းသိမ်းရေးဆပ်ကော်မတီ	
၇	ဦးမောင်အုန်းနု	ကျား		လုပ်ငန်းလည်ပတ်ပြုပြင်ထိန်းသိမ်းရေးဆပ်ကော်မတီ	
၈	ဒေါ်ဝင်းဝင်းညို		မ	လုပ်ငန်းလည်ပတ်ပြုပြင်ထိန်းသိမ်းရေးဆပ်ကော်မတီ	
၉	ဒေါ်မြစိန်		မ	စောင့်ကြည့်ကြီးကြပ်ရေးဆပ်ကော်မတီ	
၁၀	စောချိုအေး	ကျား		စောင့်ကြည့်ကြီးကြပ်ရေးဆပ်ကော်မတီ	
၁၁	ဒေါ်ချောမိ		မ	စောင့်ကြည့်ကြီးကြပ်ရေးဆပ်ကော်မတီ	
၁၂	ဒေါ်မယဉ်ကြည်		မ	ကျေးရွာစာရင်းကိုင်	
၁၃	ဦးရွှေသန်း	ကျား		ဝေဖန်အကြံပြုကိုယ်စားလှယ်	
၁၄	ဒေါ်ဖိုးမုနောင်		မ	ဝေဖန်အကြံပြုကိုယ်စားလှယ်	
၁၅	စောနိုင်လင်း	ကျား		ကျေးရွာစေတနာ့ဝန်ထမ်း	
၁၆	နော်ကမိုးချာ		မ	ကျေးရွာစေတနာ့ဝန်ထမ်း	

၁၀ ကျေးရွာအခြေခံသတင်းအချက်အလက် ပုံစံ ၈-၁ (PC - 1)

ကျေးရွာခေါင်းဆောင် အမည် ဦးဖိုးရွှေသန်း	ကျေးရွာခေါင်းဆောင် ဖုန်းနံပါတ် ၀၉၇၇၅၆၆၀၈၉၅	လူထုစည်းရုံးရေးမှူးအမည် စောဆန်းလင်း
ပြည်နယ် ကရင်	မြို့နယ် ကျောက်ရိတ်	ကျေးရွာအုပ်စု ဘားဘုတ်
		ကျေးရွာ ကျေးရွာ

က။ လူဦးရေ

လူမျိုးစု	အိမ်ထောင်စု အရေအတွက်	ကိုးကွယ်သည့် ဘာသာ	အိမ်ထောင်စု အရေအတွက်
လူမျိုးစု (၁).....စကောကရင်..... .....	၁၄၇	ဗုဒ္ဓ	၁၄၇
လူမျိုးစု (၂).....			
လူမျိုးစု (၃).....			
လူမျိုးစု (၄).....			
အခြား .....			

အကြောင်းအရာ	အရေအတွက်
မသန်စွမ်း	၄
သက်ကြီးရွယ်အို (၆၅နှစ် နှင့်အထက်)	၂၀
စစ်ဘေးရှောင်	၀

လူဦးရေ	အမျိုးသား အရေအတွက်	အမျိုးသမီး အရေအတွက်	စုစုပေါင်း အရေအတွက်
လူမျိုးစု (၁).....စကောကရင်..... .....	၃၉၄	၄၂၂	၈၁၆
လူမျိုးစု (၂).....			
လူမျိုးစု (၃).....			
လူမျိုးစု (၄).....			
အခြား .....			
အိမ်ထောင်ဦးစီး	၁၂၄	၂၃	၁၄၇

ခ။ အခြေခံအဆောက်အအုံ အသုံးအဆောင်များ

စာသင်ကျောင်း	အမှန် ခြစ်	ကျန်းမာရေး	အ မှန် ခြစ်	ဘာစာရေးအ ဆောက်အအုံများ	အမှန် ခြစ်
အထက်တန်း		ဆေးရုံ		စေတီ	√
အလယ်တန်း		ကျန်းမာရေးဌာန		ဘုန်းကြီးကျောင်း	√
မူလတန်း	√	ကျန်းမာရေးဌာန ခွဲ		ဟိန္ဒူဘုရားကျောင်း	
မူကြို		ဆေးပေးခန်း		ခရစ်ယာန်ဘုရား ကျောင်း	
အခြား		အခြား		ဗလီ	
မှတ်ချက်		မှတ်ချက်		အခြား	
				မှတ်ချက်	



(ဂ) ကျွမ်းကျင်သူများမှတ်တမ်း (ကျေးရွာတွင်း သို့ အခြားမှလာရောက်)

ပညာရေး			ကျန်းမာရေး			လက်မှုပညာ		
	ရွာတွင်း	ပြင်ပ		ရွာတွင်း	ပြင်ပ		ရွာတွင်း	ပြင်ပ
အထက်တန်းဆရာ/မ			ဆရာဝန်			လက်သမား	√	√
အလယ်တန်းဆရာ/မ			ကျန်းမာရေးမှူး			ပန်းရံ	√	√
မူလတန်းဆရာ/မ	√	√	ကျန်းမာရေးဆရာမ			လျှပ်စစ်ကျွမ်းကျင်		
မူကြိုဆရာ/မ			သားဖွားဆရာမ			ရေပိုက်သွယ်		
အခြား			ကျန်းမာရေးလုပ်သား			စက်ပြင်		

(ဃ) ကျေးရွာသို့ရောက်နိုင်သည့်လမ်းအခြေအနေ / အုပ်စုနှင့်ဆက်သွယ်ထားသော လမ်းအခြေ အနေ

ကျောက်ကြမ်းလမ်း    ကတ္တရာလမ်း    ကွန်ကရစ်လမ်း    ဆိုင်ကယ်လမ်း  
 ကျောက်ခင်းလမ်း    မြေသားလမ်း    လူသွားလမ်း    အခြား -----

(င) ကျေးရွာဖွံ့ဖြိုးရေးစီမံချက်

၁။ လူထုဗဟိုပြုစီမံကိန်းမစတင်မီ ကျေးရွာတွင် ဖွံ့ဖြိုးရေး စီမံချက်ရှိခဲ့ပါသလား?-----

- ရှိပါသည်/မရှိပါ/မသိပါ

၂။ ရှိခဲ့လျှင်ထိုစီမံချက်ကိုမည်သည့်ခုနှစ်တွင်စတင်ခဲ့သလဲ?----- (.....)/ မသိပါ

၃။ ထိုစီမံချက်ကို မြို့နယ်မှအတည်ပြုခဲ့ပါသလား?-----

ပြုခဲ့သည်/မပြုပါ/မသိပါ

(စ) ခရီးအကွာအဝေး

၁။ ကျေးရွာ၏ဗဟိုမှ အုပ်စုရွာသို့ခရီးမည်မျှကွာဝေးသနည်း။--၃.၃၈----- (...)မိုင်/မသိပါ

၂။ ကျေးရွာမှ အုပ်စုရွာသို့သွား/လာရာတွင် အချိန်မည်မျှကြာသနည်း။

ခြောက်သွေ့ရာသီကြာချိန် ...၃၀မိနစ်..... ထော်လာဂျီ၊ ဆိုင်ကယ်၊ ကား၊ ခြေလျင်၊ စက်လှေ၊ အခြား.....

မိုးရာသီကြာချိန် .....၁နာရီ... ထော်လာဂျီ၊ ဆိုင်ကယ်၊ ကား၊ ခြေလျင်၊ စက်လှေ၊ အခြား.....

(ဆ) ပတ်ဝန်းကျင်ဆိုင်ရာ သဘာဝဘေးအန္တရာယ်

ဤကျေးရွာတွင် ရေကြီးခြင်းကဲ့သို့ သဘာဝဘေးအန္တရာယ် ကျရောက်ဖူးပါသလား?မရှိပါ/  
.....√.....ရှိပါသည်/ ရှိလျှင်ဖော်ပြပါ .....

(ဇ) ကျေးရွာအတွင်းဖွဲ့စည်းထားသော အဖွဲ့အစည်းများ

လူထုဗဟိုပြုစီမံကိန်းမတိုင်မီ ဤကျေးရွာတွင်  
ကျေးရွာဖွံ့ဖြိုးရေးအတွက်အစိုးရ(သို့)ရွာသားများ ကိုယ်တိုင်(သို့) စီမံကိန်းတစ်ခုခုမှ  
ဖွဲ့စည်းထားသော အဖွဲ့များရှိပါသလား?

(၁) ----- (၂) -----

(၃) ----- (၄) -----

(၅) အထွေထွေအုပ်ချုပ်ရေးဦးစီးဌာန (GAD) မှ မှတ်တမ်းတင်ထားခြင်း။

.....မရှိပါ။ .....√.....ရှိပါသည်။

၁၁။ ကျေးရွာအခြေခံသတင်းအချက်အလက် ပုံစံ ၈-၂ (PC - 2)

စည်းရုံးရေးမှူးဝန်ထမ်းအမည် - စောဆန်းလင်း			
နေ့စွဲ - ၈.၆.၂၀၂၀		စီမံကိန်းစက်ဝန်းအမှန်ဖြစ်ပါ - စက်ဝန်း ၁ (..)။ စက်ဝန်း ၂ (..) စက်ဝန်း ၃ (√.)၊ စက်ဝန်း ၄ (..)	
ပြည်နယ်ကရင်	မြို့နယ်ကော့ကရိတ်	ကျေးရွာအုပ်စုဘားဘုတ်	ကျေးရွာကော့ခေး

စီမံကိန်းဆောင်ရွက်မှုအဆင့်များ	နေ့စွဲ		အစည်းအဝေးတက်ရောက်သူ အရေအတွက်					အိမ်ထောင်စုစုပေါင်း	အိမ်ထောင်စု %
	စတင်သည့်နေ့	ပြီးစီးသည့်နေ့	ကျား	မ	အိမ်ထောင်စု	လူမျိုးစု			
						အရေအတွက်	အမည်		
၁။ ကျေးရွာစီမံကိန်းမိတ်ဆက်အစည်းအဝေး	၁၀.၆.၂၀၂၀	၁၀.၆.၂၀၂၀	၂၉	၈၁	၁၁၀	၁၁၀	စကော့ကရင်	၁၄၇	၇၄.၈၃%
၂။ ကျေးရွာဖွံ့ဖြိုးရေးစီမံချက်ရေးဆွဲခြင်း အစည်းအဝေး	၁၀.၆.၂၀၂၀	၁၀.၆.၂၀၂၀	၂၉	၈၁	၁၁၀	၁၁၀	စကော့ကရင်	၁၄၇	၇၄.၈၃%
၃။ ကျေးရွာအုပ်စုလုပ်ငန်းဆုံးဖြတ်ချက် ချသည့်အစည်းအဝေး									
၄။ မြို့နယ်အဆင့်စီမံကိန်းရေးဆွဲရေးနှင့်အကောင်အထည်ဖော်ရေးကော်မတီ			မလို	မလို	မလို	မလို	မလို	မလို	မလို

၏စီမံကိန်းသုံးသပ်မှု အစည်းအဝေး									
၅။ မြို့နယ်စီမံကိန်း ရေးဆွဲရေးနှင့် အ ကောင်အထည်ဖော် ရေးကော်မတီးဆုံး ဖြတ်မှုကိုကျေးရွာသို့ အသိပေးသည့် အစည်းအဝေး									
၆။ စီမံကိန်းလုပ်ငန်း ခွဲ စီမံချက်ရေးဆွဲ သည့်အစည်းအဝေး	မလို	မလို	မလို	မလို	မလို	မလို	မလို	မလို	မလို
၆.၁။ စီမံကိန်းလုပ် ငန်းခွဲ အကောင် အထည်ဖော်ရေး အစီအစဉ် ရေးဆွဲခြင်း။									
၆.၂။ ဝယ်ယူရေးအစီ အစဉ်ရေးဆွဲခြင်း။									
၆.၃။ ဘဏ္ဍာရေး ကုန်ကျမှုလျာထား အစီအစဉ်ရေးဆွဲ ခြင်း။									
၆.၄။ ပြင်/ထိန်းအစီ အစဉ်ရေးဆွဲခြင်း။									
၇။ စီမံကိန်းလုပ်ငန်း ခွဲတိုးတက်မှုစောင့် ကြည့်အစည်းအဝေး	မလို	မလို	မလို	မလို	မလို	မလို	မလို	မလို	မလို
၇.၁။ အစည်းအဝေး ပထမအကြိမ်									
၇.၂။ အစည်းအဝေး ဒုတိယအကြိမ်									

၇.၃။ အစည်းအဝေး တတိယအကြိမ်									
၈။ စီမံကိန်းလုပ်ငန်း ခွဲအပြီးသတ်စစ်ဆေး ခြင်း အစည်းအဝေး									
၉။ လူထုစစ်ဆေးပွဲ အစည်းအဝေး									

၁၂။ ကျေးရွာအခြေခံသတင်းအချက်အလက် ပုံစံ ၈-၃ (PC - 3)

စည်းရုံးရေးမှူးအမည် / ဝန်ထမ်းအမည် - စောဆန်းလင်း/ဒေါ်သဲစုရည်			
နေ့စွဲ - ၁၀.၆.၂၀၂၀		စီမံကိန်းစက်ဝန်းအမှန်ဖြစ်ပါ - စက်ဝန်း ၁ (..)။ စက်ဝန်း ၂ (..) စက်ဝန်း ၃ (√..)၊ စက်ဝန်း ၄ (..)	
ပြည်နယ် ကရင်	မြို့နယ် ကျေးကရိတ်	အုပ်စု ဘားဘုတ်	ကျေးရွာ ကျေးခေး

(က) အခက်အခဲအတားအဆီးများအား ဆွေးနွေးခြင်း။ ယခုလက်ရှိအခြေအနေတွင် ကျေးရွာရှိ အဓိကအခက်အခဲအတားအဆီး မည်မျှရှိပါသနည်း။

အုပ်စုဖွဲ့ဆွေးနွေးမှုများမှ တင်ပြသော အခက်အခဲအတားအဆီးများ			
၁။ မူလတန်းကျောင်းဆောင် လုံလောက်မှုမရှိသောကြောင့် ကျောင်းသာဦးရေနှင့် အဆင်ပြေမရှိ၊ စာသင်ရာတွင် နေရာအခက်အခဲရှိသည်။	ကျား ...	မ....	ကျား+မ ...√
၂။ မိုးတွင်းပိုင်း ရွာတွင်းလမ်း အခြေအနေ ဆိုးဝါးသောကြောင့် ရွာသူ/သားများ သွားလာရာတွင် အခက်အခဲရှိသည်။	ကျား ...	မ....	ကျား+မ ...√
၃။ မူလတန်းကျောင်းခြံစည်းရိုးကောင်းမွန်မှုမရှိသောကြောင့် ကျောင်းသူ/သားအတွက် လုံခြုံမှုမရှိသော	ကျား ...	မ....	ကျား+မ ...√

အခက်အခဲရှိသည်။			
၄။ ကျေးရွာတွင်ဆေးပေးခန်းမရှိသောကြောင့် ဖျားနာရာတွင် အချိန်မီ ကုသရန် အခက်အခဲရှိသည်။	ကျား ...	မ....	ကျား+မ ...√
၅။ နွေပိုင်းတွင် တစ်ရွာလုံး ရေရှားပါးသောကြောင့် စီးပွားရေးလုပ်ကိုင်ရာတွင် အခက်အခဲရှိသည်။	ကျား ...	မ....	ကျား+မ ...√
၆။ ကျေးရွာတွင် အရေးပေါ်ကိစ္စတစ်ခုခုဖြစ်လာလျှင် ချက်ခြင်းမကူညီနိုင်သောအခက်အခဲရှိသည်။	ကျား ...√	မ....	ကျား+မ ...
၇။ ကျောင်းမနေသော ကလေးများအတွက် အလုပ်လက်မဲ့ဖြစ်၍ ပညာသင်ကြားနိုင်ခွင့် မရှိသောအခက်အခဲရှိသည်။	ကျား ...√	မ....	ကျား+မ ...
၈။ စီးပွားရေး အဓိက လုပ်ငန်းဖြစ်သော လယ်ယာစိုက်ပျိုးရေးတွင် အထွက်နှုန်း/ရောဂါပိုးစသော အခက်အခဲကြုံရသည်။	ကျား ...	မ....	ကျား+မ ...√
	ကျား ...	မ....	ကျား+မ ...
	ကျား ...	မ....	ကျား+မ ...
	ကျား ...	မ....	ကျား+မ ...
	ကျား ...	မ....	ကျား+မ ...



(ခ) မျှော်မှန်းခြင်း - နောင်လာမည့် ၅ နှစ်တွင် ကျေးရွာဖွံ့ဖြိုးရေးလျာထားချက်များ

အုပ်စုဖွဲ့ဆွေးနွေးမှုများမှ တင်ပြသော အခက်အခဲအတားအဆီးများ			
၁။ ကျောင်းဆောင်လုံလောက်မှုရှိပါကပညာသင်ကြားရာတွင် အခက်အခဲမရှိ သင်ကြားနိုင်မည်ဖြစ်သည်။	ကျား ...	မ....	ကျား+မ ...√
၂။ ရွာတွင်းလမ်းကောင်းမွန်မှုရှိလာပါက သွားလာရာတွင် အလွယ်တကူ သွားလာနိုင်မည်ဟု မျှော်လင့်ပါသည်။	ကျား ...	မ....	ကျား+မ ...√
၃။ ကျောင်းခြံစည်းရိုးကောင်းမွန်လာပါက ကျောင်းသား/သူများ လုံခြုံမှုရှိလာပြီး သစ်ပင်ပန်းပင်များ စိုက်ပျိုးလာနိုင်မည်ဟု မေ့တတ်လင့်သည်။	ကျား ...	မ....	ကျား+မ ...√
၄။ ကျေးရွာဆေးပေးခန်းရှိလာပါက ဖျားနာရာတွင် အလွယ်တကူ ကုသနိုင်မည်ဟု မျှော်လင့်သည်။	ကျား ...	မ....	ကျား+မ ...√
၅။ ကျေးရွာတွင် နွေပိုင်းရေရှားပါးမှုမရှိပါက စီးပွားရေးတွင် အလွယ်တကူ လုပ်ကိုင်စားသောက်နိုင်မည်ဟု မျှော်လင့်သည်။	ကျား ...	မ....	ကျား+မ ...√
၆။ အရေးပေါ်အခြေအနေ တစ်ခုခုဖြစ်လာလျှင် ကြက်ခြေနီသင်တန်းရရှိထားပါက ချက်ခြင်းကူညီနိုင်မည်ဖြစ်သည်။	ကျား ...√	မ....	ကျား+မ ...
၇။ ကျောင်းမနေကလေးများအတွက် အလွယ်တကူ ပညာရေး/သင်တန်းသင်ကြားခွင့်ရှိပါက ကျေးရွာဖွံ့ဖြိုးရန် ကူညီနိုင်မည်။	ကျား ...√	မ....	ကျား+မ ...
၈။ စိုက်ပျိုးရေးနှင့် ပတ်သက်သော ဗဟုသုတ သင်တန်းစသော နည်းပညာများ ရရှိထားပါက အသက်မွေးဝမ်းကြောင်း ဖြေရှင်းနိုင်မည်။	ကျား ...	မ....	ကျား+မ ...√

(ဂ) လူထုစီမံကိန်း၏ နောင်လာမည့် ၄ နှစ်တာအတွက် အကျိုးဝင်သော ကျေးရွာဖွံ့ဖြိုးရေး လုပ်ငန်းအစီအစဉ်များ။

ဦးစားပေး အဆင့် သတ်မှတ်ချက်	ကျေးရွာဖွံ့ဖြိုးရေး အတွက် လုပ်ငန်းအစီအစဉ်များ	အဆိုပြုသူ ကျား၊ မ၊ (ကျား+မ)	အခန်း ကဏ္ဍ	ခန့်မှန်း ကုန်ကျ စရိတ် ကျပ်	အကျိုးခံစားခွင့်ရှိသူ ခန့်မှန်းအရေအတွက်		
					ကျား	မ	ပေါင်း
၁	မူလတန်း ကျောင်း ဆောင်သစ် တည်ဆောက်ခြင်း	ကျား+မ	ပညာရေး	၂၄၀၀၀၀၀၀	၃၉၄	၄၂၂	၈၁၆
၂	ကျေးရွာတွင်း လမ်းပြုပြင်ရန်	ကျား+မ	လမ်းပန်း ဆက်သွယ်ရေး	၁၀၀၀၀၀၀၀	၃၉၄	၄၂၂	၈၁၆
၃	ကျောင်းခြံ စည်းရုံးရရှိရန်	ကျား+မ	ပညာရေး	၉၅၀၀၀၀၀၀	၃၉၄	၄၂၂	၈၁၆
၄	ဆေးပေးခန်းရရှိရန်	ကျား+မ	ကျန်းမာရေး	၁၂၆၀၀၀၀၀၀	၃၉၄	၄၂၂	၈၁၆
၅	ရေစင်တည်ဆောက်ခြင်း နှင့်အဝီစိတွင်း တူးခြင်း	ကျား+မ	ရေနှင့်သန့်ရှင်းရေး	၆၀၀၀၀၀၀၀	၃၉၄	၄၂၂	၈၁၆

**(ဃ) လူထုစီမံကိန်း၏နောင်လာမည့် ၄ နှစ်အတွက် အကျုံးမဝင်သော ကျေးရွာဖွံ့ဖြိုးရေး လုပ်ငန်းအစီအစဉ်များ။**

စဉ်	ကျေးရွာဖွံ့ဖြိုးရေးအတွက် လုပ်ငန်းအစီအစဉ်များ	အဆိုပြုသူ ကျား၊ မ၊ (ကျား+မ)	အခန်း ကဏ္ဍ
၁	ကြက်ခြေနီသင်တန်းရရှိရန်	ကျား	အခြား
၂	ကွန်ပျူတာသင်တန်းရရှိရန်	ကျား	အခြား
၃	စိုက်ပျိုးရေးအသက်မွေးဝမ်းကြောင်းသင်တန်း	ကျား+မ	စိုက်ပျိုးရေး

၁၃ ကျေးရွာပထမနှင့် ဒုတိယအကြိမ်အစည်းအဝေးမှတ်တမ်းများ

။

အစည်းအဝေးခေါင်းစဉ် ပ + ၅ ကြိမ်ကျေးရွာအစည်းဝေး

နေရာ ကော့ကရီး မြို့နယ်၊ ကော့ကရီး အထွေထွေ အစည်းအဝေး နေ့ရက် 15.6.2019

အချိန် ၁၁:၃၀ ဖြစ်ပြီး ၅ နာရီ

ဆွေးနွေးသည့် အကြောင်းအရာ

၁။ အုပ်စု အုပ်ချုပ်ရေးဖွဲ့စည်းမှု အဖွဲ့အစည်းဖွဲ့စည်းခြင်း

၂။ စီမံကိန်း ဖိတ်ဆက် ဖြစ်ပေါ်ခြင်း ဖြောင့်ကြားခြင်း

၃။ စီမံကိန်း စက်ဝန်း အကြောင်း ဖြစ်ပေါ်ခြင်း

၄။ အစီအစဉ် အကျိုးအမြတ် ဖြစ်ပေါ်ခြင်း စီမံကိန်း စတင်ပြုလုပ်ခြင်း

၅။ ကျေးရွာအစည်းအဝေး ဖြစ်ပေါ်ခြင်း စတင်ပြုလုပ်ခြင်း စတင်ပြုလုပ်ခြင်း

စဉ်	အစည်းအဝေးဆုံးဖြတ်ချက်များ	ဆောင်ရွက်မည့်သူ
၁။	အစည်းအဝေး စတင်ပြုလုပ်ရန် အစီအစဉ် ဖြစ်ပေါ်ခြင်း	ကျေးရွာအုပ်စု
၂။	ပျော်ရွှင်အစည်းဝေး ၁၁:၀၀ နာရီကျော် ပေးမည်။	။
၃။	အုပ်စု အုပ်ချုပ်ရေး ဖွဲ့စည်းပုံ ဖြစ်ပေါ်ခြင်း	။
၄။	စီမံကိန်း ဖိတ်ဆက် ဖြစ်ပေါ်ခြင်း စတင်ပြုလုပ်ခြင်း	စီမံကိန်း/စီမံကိန်း
၅။	စီမံကိန်း ဖြစ်ပေါ်ခြင်း စတင်ပြုလုပ်ခြင်း	။

မှတ်တမ်းတင်သူ  
အမည်/ ရာထူး ဦးစိုးကျော် / စီမံကိန်းအဖွဲ့  
လက်မှတ်/ရက်စွဲ ၂၀/ 15-6-2019

၁၄ ကဏ္ဍအလိုက်အနှစ်ချုပ်ဇယား

ကဏ္ဍ	စဉ်	လုပ်ငန်းအမျိုးအစား	အဆိုပြုသူ			ခုနှစ်	ထောက်ပံ့မည့် အဖွဲ့အစည်း (သို့) ဌာန	မှတ်ချက်
			ကျား	မ	ကျား+မ			
အခြေခံအဆောက်အအုံ (လမ်း၊ တံတား၊ ရေရရှိရေး၊ မီးလင်းရေး)	၁	ကျေးရွာတွင်း လမ်းပြုပြင်ရန်			√	၂၀၁၈/၂၀၁၉		
	၂	ရေစင်တည်ဆောက်ခြင်းနှင့် အဝီစိတွင်းတူးခြင်း			√	၂၀၁၈/၂၀၁၉		
	၃							
	၄							
	၅							
လူမှုစီးပွား (ပညာရေး၊ ကျန်းမာရေးနှင့် ဆိုင်သောအဆောက်အအုံ၊ အခြားလိုအပ်ချက်များ)	၁	မူလတန်း ကျောင်းဆောင်သစ်တည်ဆောက်ခြင်း			√	၂၀၁၈/၂၀၁၉		
	၂	ကျောင်းခြံစည်းရိုးရရှိရန်			√	၂၀၁၈/၂၀၁၉		
	၃	ဆေးပေးခန်းရရှိရန်			√	၂၀၁၈/၂၀၁၉		
	၄	ကြက်ခြေနီသင်တန်းရရှိရန်	√			၂၀၁၈/၂၀၁၉		
	၅	ကျောင်းအားကစား			√	၂၀၁၈/၂၀၁၉	NCDDP	ပြီး



		စားကွင်းရရှိရန်				ဝခေ		
အသက်မွေး ဝမ်းကျောင်း (စိုက်ပျိုးရေး၊ မွေးမြူရေး နှင့် ဆိုင်သော အ ဆောက်အဦးနှင့် အခြားလို အပ် ချက်များ	၁	ကွန်ပျူတာသင် တန်းရရှိရန်	√			၂၀၁၈/၂ ဝခေ		
	၂	စိုက်ပျိုးရေးအ သက်မွေးဝမ်း ကြောင်းသင် တန်း			√	၂၀၁၈/၂ ဝခေ		
	၃							
	၄							
	၅							
သဘာဝဘေး အန္တရာယ် လျော့ပါးရေး	၁							
	၂							
	၃							
	၄							
	၅							
အခြား	၁							
	၂							
	၃							
	၄							
	၅							

၁၅။ လူထုဗဟိုပြုစီမံကိန်း (NCDDP) ဖြင့်ဆောင်ရွက်သော စီမံကိန်းလုပ်ငန်းခွဲများ

စီမံကိန်း စက်ဝန်း	လုပ်ငန်းခွဲအမည်	အတိုင်းအတာ	ထောက်ပံ့ ငွေ (ကျပ်)	ကျေးရွာ ထည့်ငွေ (ကျပ်)	စုစုပေါင်း (ကျပ်)
ပထမနှစ်	မူလတန်းကျောင်း အားကစားကွင်း ဆောင်ရွက်ခြင်း လုပ်ငန်း	၃၆၀'x၂၀၀'	၄၂၄၀၀၀၀	၀	၄၂၄၀၀၀၀
ဒုတိယနှစ်					
တတိယနှစ်					
စတုတ္ထနှစ်					