

စိုက်ပျိုးရေး၊ မွေးမြူရေးနှင့် ဆည်မြောင်းဝန်ကြီးဌာန
ကျေးလက်ဒေသဖွံ့ဖြိုးတိုးတက်ရေးဦးစီးဌာန
လူထုဗဟိုပြုစီမံကိန်း (တတိယနှစ်စက်ဝန်း)
National Community Driven Development Project



ကရင်ပြည်နယ်၊ ကော့ကရိတ်မြို့နယ်၊ ထီကလေးကျေးရွာအုပ်စု
ကောခလီကျေးရွာ၏ ဖွံ့ဖြိုးရေးအစီအစဉ်

၂၀၂၀ပြည့်နှစ် (တတိယနှစ်စက်ဝန်း)

မာတိကာ

စဉ်	အကြောင်းအရာ
၁။	ကျေးရွာအုပ်စုအဖွဲ့အစည်းများ၏ အခြေပြမြေပုံ
၂။	ကျေးရွာအုပ်စုအဖွဲ့အစည်းများ၏ အခြေပြမြေပုံ
၃။	ကျေးရွာအုပ်စုအဖွဲ့အစည်းများ၏ ပါဝင်သောကျေးရွာများ။
၄။	ကျေးရွာအဖွဲ့အစည်းများ၏ အခြေခံအချက်အလက်များ။
	၄.၁။ ကျေးရွာအဖွဲ့အစည်းများ၏ အခြေခံအချက်အလက်များ။
	၄.၂။ ကျေးရွာအဖွဲ့အစည်းများ၏ အခြေခံအချက်အလက်များ။
	၄.၃။ တိုင်းရင်းသားလူမျိုးစုများ၏ အခြေခံအချက်အလက်များ။
	၄.၄။ ထိခိုက်လွယ်သော အခြေခံအချက်အလက်များ၏ အခြေခံအချက်အလက်များ။
	၄.၅။ အထောက်အပံ့ဖြစ်စေသော အဆောက်အအုံများ။
	၄.၆။ အဓိကဝင်ငွေရ (သို့) စီးပွားရေးလုပ်ငန်းများ။
	၄.၇။ ပိုင်ဆိုင်မှု မြေဧရိယာနှင့်သဘာဝ သယံဇာတများ။
	၄.၈။ အခြားသတင်းအချက်အလက်များ။
၅။	လူထုပူးပေါင်းပါဝင်သော လူမှုဆန်းစစ်ခြင်းနှင့် အကဲဖြစ်ခြင်း လုပ်ငန်းစဉ် အကျဉ်းချုပ်။
၆။	ကျေးရွာအဖွဲ့အစည်းများ၏ အစီအစဉ်အတွက် အသုံးပြုသော PRA Tool တစ်ခုချင်းစီ၏ မှတ်တမ်းဓာတ်ပုံများ။
	၆.၁။ လူမှုရေးနှင့်အရင်းအမြစ်ပြမြေပုံ (Social and Resource Map)
	၆.၂။ ရာသီခွင်ပြ - ပြကဒီနီ (Seasonal Calendar)
	၆.၃။ ဥစ္စာဓနကြွယ်ဝမှုအဆင့် (Wealth Ranking)
	၆.၄။ ပင့်ကူအိမ် (ကျား-မရေးရာ) (Spider Diagram)

၆.၅။ ပိုင်ဆိုင်မှုသုံးသပ်ခြင်း (Asset Mapping)

၆.၆။ အဖွဲ့အစည်းချိတ်ဆက်မှု (Venn Diagram)

၇။ ကျေးရွာဖွံ့ဖြိုးရေးအစီအစဉ်အတွက် အသုံးပြုသော PRA Tool တစ်ခုချင်းစီ၏ ဆွေးနွေးခြင်းနှင့် ဆန်းစစ်ခြင်း။

၈။ ကျေးရွာဖွံ့ဖြိုးရေးအစီအစဉ်ဆောင်ရွက်မှု မှတ်တမ်းဓာတ်ပုံ။

၉။ ကျေးရွာစီမံခန့်ခွဲရေးအဖွဲ့၏ အဖွဲ့ဝင်များစာရင်း။

၁၀။ ကျေးရွာအခြေခံသတင်းအချက်အလက် ပုံစံ ၈-၁ (PC - 1)

၁၁။ ကျေးရွာအခြေခံသတင်းအချက်အလက် ပုံစံ ၈-၂ (PC - 2)

၁၂။ ကျေးရွာအခြေခံသတင်းအချက်အလက် ပုံစံ ၈-၃ (PC - 3)

၁၃။ ကျေးရွာပထမနှင့် ဒုတိယအကြိမ်အစည်းအဝေးမှတ်တမ်းများ။

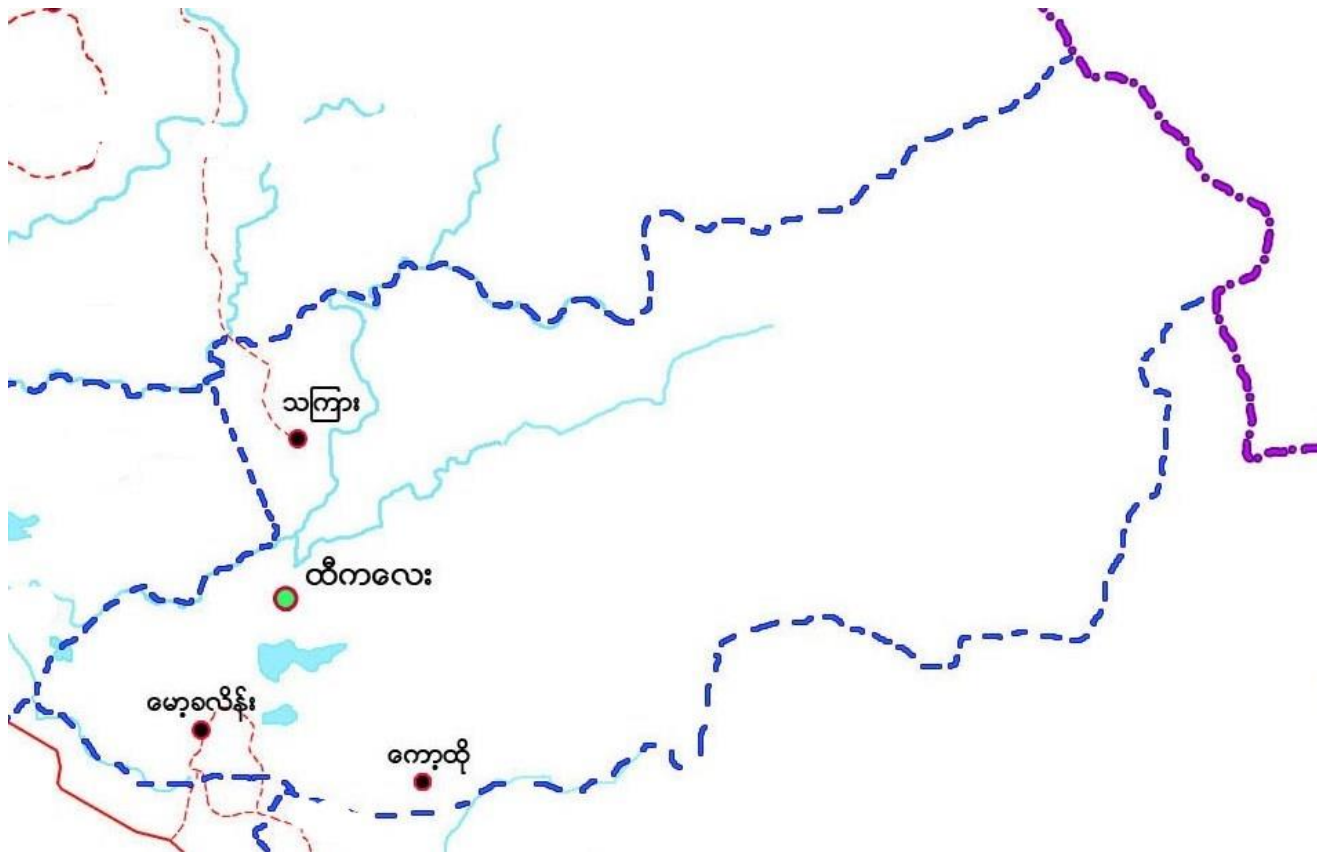
၁၄။ ကဏ္ဍအလိုက်အနှစ်ချုပ်ဇယား။

၁၅။ လူထုဗဟိုပြုစီမံကိန်း(NCDDP)ဖြင့်ဆောင်ရွက်သောစီမံကိန်းလုပ်ငန်းခွဲများ။

ကော့ကရိတ်မြို့နယ် အခြေပြမြေပုံ



၂။ ကျေးရွာအုပ်စုအခြေပြမြေပုံ (ထိကလေးကျေးရွာအုပ်စု)



၃။ ကျေးရွာအုပ်စုအတွင်းပါဝင်သောကျေးရွာများ။

စဉ်	ကျေးရွာအမည်	အိမ်ထောင်စု	ကျား	မ	စုစုပေါင်း
၁။	ထိကလေး	၁၄၅	၅၃၆	၅၀၃	၁၀၃၉
၂။	သကြား	၁၁၇	၃၉၂	၃၉၃	၇၈၅
၃။	ကော့ခလိ	၁၇၀	၅၀၉	၅၁၆	၁၀၂၅
၄။	ကော့တိုး	၁၃၁	၄၇၁	၄၇၉	၉၅၀

၄။ ကျေးရွာသမိုင်းကြောင်းနှင့်ကျေးရွာအခြေခံအချက်အလက်များ

၄.၁။ ကျေးရွာသမိုင်းကြောင်း။

လွန်ခဲ့သောနှစ်ပေါင်း-(၂၀၀)ခန့်ကစ၍ဖြစ်ပေါ်ခဲ့သည်ဟုသိရှိရသည်။ ကြွေဥပေါသော အရပ်ဖြစ်သောကြောင့် “ကော့ခလီ” ကြွေဥတောကျေးရွာ ဟုခေါ်ခြင်းဖြစ်သည်။ “ကော့” ဆိုသည်မှာ ‘တော’ ဟုအဓိပ္ပာယ်ရပြီး ‘ခလီ’ဆိုသည်မှာ‘ကြွေဥ’ဟုအဓိပ္ပာယ်ရပါသည်။ သဘာဝ သယံဇာတပေါကြွယ်ခြင်း၊တောတောင်ထူထပ်ခြင်း၊အင်းအိုင်ပေါကြွယ်ဝခြင်း၊ စိုက်ပျိုး မြေဖြစ်ထွန်းခြင်းစသည့်အချက်များကြောင့်ကော့ခလီကျေးရွာသို့အခြေချနေထိုင်သူ များပြား လာခဲ့ကြသည်။ (၁၉၇၂) ခုနှစ်တွင်သကြားချောင်းရွာနှင့်ကော့ခလီကျေးရွာကြားတွင် တိုက်ပွဲ များ ပြင်းထန်စွာဖြစ်ပွားခဲ့ပါသည်။ရွာသူရွာသားများလည်းအိုးမဲ့အိမ်မဲ့ဖြစ်ကာ ဘေးကင်း ရာသို့ ထွက်ပြေးတိမ်းရှောင်ခဲ့ကြပါသည်။

၁၉၇၂ မှ ၂၀၁၀ ခုနှစ်အတောအတွင်း နှစ် (၄၀) နီးပါး စစ်ဘေးစစ်ဒဏ်ခံခဲ့ကြရပြီး လူအများသေကြေပျက်စီးကြရသည်။မြေမြှုပ်မိုင်းဒဏ်ကြောင့်လည်းလူနှင့်တိရိစ္ဆာန်များ သေ ကြေပျက်စီးခဲ့ရသည်။ ရွာသူရွာသားများလည်း ဘေးဒုက္ခအမျိုးမျိုး ရင်ဆိုင်နေရသဖြင့် လူမှုရေး စီးပွားရေး လုပ်ငန်းများကို မလုပ်ဆောင်နိုင်ခဲ့ပေ။ ၂၀၁၀-နောက်ပိုင်းတွင်မှ နယ်မြေ အခြေအနေငြိမ်းချမ်းလာသဖြင့်ဆက်သွယ်သွားလာရေးအနည်းငယ် ပွင့်လင်းလာခဲ့ သည်။

၄.၂။ ကျေးရွာရှိအိမ်ခြေ၊ အိမ်ထောင်းစုနှင့် လူဦးရေ။

ကော့ခလီကျေးရွာတွင် အိမ်ထောင်စု (၁၇၀) စု ရှိပါသည်။ ကျေးရွာအတွင်းနေ ထိုင်သောလူဦးရေမှာ အမျိုးသား (၅၀၉)ဦး၊ အမျိုးသမီး (၅၁၆)ဦး၊ စုစုပေါင်း (၁၀၂၅)ဦးရှိပါသည်။ ယခုအိမ်ထောင်စုနှင့် လူဦးရေစာရင်း မှာ ၂၀၂၀ ခုနှစ်၊ ဇွန်လတွင် ကောက်ယူထားထားသောစာရင်းဖြစ်ပါသည်။

၄.၃။ တိုင်းရင်းသားလူမျိုးစုများဦးရေ

ကော့ခလီကျေးရွာတွင်နေထိုင်သောတိုင်းရင်းသားလူမျိုးစုများမှာကရင်လူမျိုး တို့ဖြစ်ပါ သည်။ ကရင်လူမျိုး (ပိုးကရင်) အိမ်ထောင်စု (၁၇၀) စုတွင် အမျိုးသား (၅၀၉)ဦးနှင့် အမျိုးသမီး (၅၁၆)ဦး စုစုပေါင်း (၁၀၂၅)ဦး ရှိပါသည်။

၄.၄။ ထိခိုက်လွယ်သောအိမ်ထောင်စုများအရေအတွက်

ကော့ခလီကျေးရွာကျေးရွာတွင်သက်ကြီးရွယ်အို (၆၅နှစ် နှင့် အထက်) (၇၅) ဦး၊ မသန်စွမ်း

(၇) ဦးတို့ရှိ ပါသည်။

၄.၅။ အထောက်အပံ့ဖြစ်စေသော အဆောက်အဦများ

ကော့ခလီကျေးရွာတွင် ခရစ်ယာန်ကျောင်း (၁)ကျောင်း၊ မူလတန်းကျောင်း (၁)ကျောင်း၊ ဘုန်းကြီးကျောင်း (၁)ကျောင်း၊ စေတီတို့ရှိပါသည်။

၄.၆။ အဓိကဝင်ငွေရ (သို့) စီးပွားရေးလုပ်ငန်းများ။

ရွာသူ/သားများ၏အဓိကစီးပွားရေးမှာ စိုက်ပျိုးရေးလုပ်ငန်းဖြစ်ပါသည်။ စိုက်ပျိုးရေးတွင် လယ်စိုက်ပျိုး လုပ်ကိုင်သူနှင့် ဥယျာဉ်စိုက်ပျိုးသူများဖြစ်ပါသည်။

၄.၇။ ပိုင်ဆိုင်မှု မြေဧရိယာနှင့်သဘာဝ သယံဇာတများ။

လယ်/ယာမြေ၊ ဥယျာဉ်ခြံ၊ လက်တွန်းထွန်စက်၊ ကား၊ မော်တော်ဆိုင်ကယ်၊ အသေးစားအိမ်ဆိုင်များ၊ ထော်လာဂျီ၊ အပ်ချုပ်စက်၊ စက်တပ်လှေ၊ မြက်ရိတ်စက်၊ ရေတွင်း၊ ခိုင်းနွားတို့ရှိပါသည်။

၄.၈။ အခြားသတင်းအချက်အလက်များ။

အုပ်ချုပ်ရေးအဖွဲ့၊ ကျောင်းကော်မတီ၊ ဂေါပကအဖွဲ့၊ အိုးသူကြီးအဖွဲ့၊ သာရေး/နာရေးအဖွဲ့၊ အမျိုးသမီးရေးရာအဖွဲ့၊ လူငယ်အဖွဲ့တို့သည်ကျေးရွာတွင်းတည်ရှိသောအဖွဲ့အစည်းများ ဖြစ်ပါသည်။

ကျေးရွာပြင်ပရှိအဖွဲ့အစည်းများနှင့်ဌာနများနှင့်လည်းချိတ်ဆက်မှုရှိပါသည်။ သက်ကြီးရွယ်အိုအဖွဲ့၊ နယ်လှည့်ကျောပိုးအိတ်အဖွဲ့၊ Save the Children၊ DRDတို့နှင့်ချိတ်ဆက်ပါသည်။

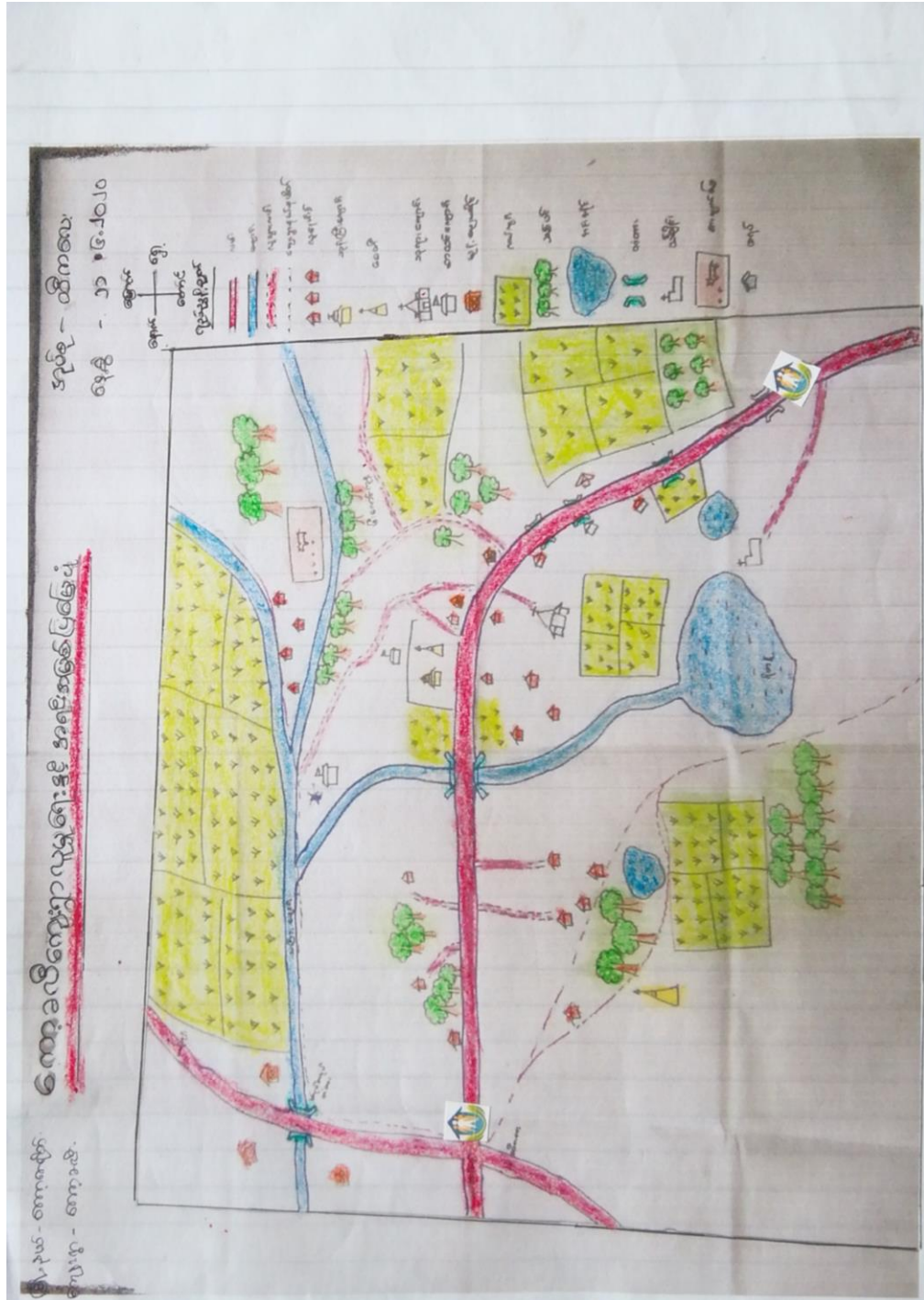
၅။ လူထုပူးပေါင်းပါဝင်သော လူမှုဆန်းစစ်ခြင်းနှင့် အကဲဖြစ်ခြင်း လုပ်ငန်းစဉ် အကျဉ်းချုပ်။

စဉ်	အသုံးပြုသော PRA Tool	ပါဝင်ဆွေးနွေးသူဦးရေ			အဓိကဆွေးနွေးသည့်အချက်များ
		က	မ	ပ	
၁။	လူမှုရေးနှင့်အရင်းအမြစ်ပြုမြေပုံ	၃၇	၆၃	၁၀၀	လယ်/ယာလုပ်ငန်းကို အဓိကလုပ်ကိုင်ကြသည်။လွန်ခဲ့သော (၅)နှစ်ခန့်မစ၍ သစ်တောများလျော့နည်းလာသဖြင့် သဘာဝအရင်းအမြစ်များရှားပါးလာသည်။
၂။	ရာသီခွင်ပြ - ပြကဒိန်	၃၇	၆၃	၁၀၀	သဘာဝမြစ်ချောင်းများရှိသဖြင့် အသေးစားရေလုပ်ငန်း (ငါးရှာ/ဖားရှာ)မှဝင်ငွေအနည်းငယ်ရရှိသည်။နွေရာသီတွင်ရေလျော့နည်းလာသဖြင့်ဝင်ငွေလျော့နည်းလာသည်။
၃။	ဥစ္စာဓနကြွယ်ဝမှုအဆင့်	၃၇	၆၃	၁၀၀	အလုပ်အကိုင်အခွင့်အလမ်းနည်းပါးသဖြင့်အဆင်မပြေသောအိမ်ထောင်စုများအတွင်အခက်အခဲရှိသည်။ထို့ကြောင့်ပြည်ပ နိုင်ငံသို့ထွက်၍အလုပ်အကိုင် ရှာဖွေရသည်။
၄။	ပင့်ကူအိမ် (ကျား-မရေးရာ)	၃၇	၆၃	၁၀၀	အိမ်မှုကိစ္စများဖြစ်သာအချိန်ကုန်စေသဖြင့် ဝင်ငွေရအလုပ်အကိုင်များလုပ်ပိုင်ရန် အခွင့်အလမ်းနည်းပါးသည်။
၅။	ပိုင်ဆိုင်မှုသုံးသပ်ခြင်း	၃၇	၆၃	၁၀၀	အပ်ချုပ်စက်အမျိုးသမီးများသုံးစွဲမှုများသည်။

					လက်တွန်းထွန်းစက်၊ ထော်လာဂျီ၊ မြက်ရိတ်စက်၊ စက်တပ်လှေ၊ အမျိုးသားများ သုံးစွဲမှုများသည်။ ဆိုင်ကယ်၊ ကား၊ ရေတွင်း၊ ဘုန်းကြီးကျောင်း၊ လယ်၊ နွားတို့ကိုအမျိုးသား၊ အမျိုးသမီးတို့က သုံးစွဲကြသည်။
၆။	အဖွဲ့အစည်းချိတ်ဆက်မှု	၃၇	၆၃	၁၀၀	ကျေးရွာအထောက်အကူပြုကော်မတီ (CDD)၊ လူငယ်အဖွဲ့၊ ဓမ္မစကြာအဖွဲ့များတွင်အမျိုးသမီးများပါဝင်သည်။ ကျေးရွာအုပ်ချုပ်ရေးအဖွဲ့တွင် အမျိုးသမီးပါဝင်မှုမရှိပါ။ ကျေးရွာဖွံ့ဖြိုးရေးလုပ်ငန်းများကိုစုပေါင်း လုပ်ဆောင်သည်။

၆။ ကျေးရွာဖွံ့ဖြိုးရေးအစီအစဉ်အတွက် အသုံးပြုသော PRA Tool တစ်ခုချင်းစီ၏ မှတ်တမ်းဓာတ်ပုံများ

၆.၁။ လူမှုရေးနှင့်အရင်းအမြစ်ပြမြေပုံ (Social and Resource Map)



၆.၃။ ဥစ္စာဓာတ်ကြွယ်ဝမှုအဆင့် (Wealth Ranking)

မြို့နယ် - ကော့ကရိတ်
 ၇၇၇ - ၁၁၀၆၀၂၀၂၀

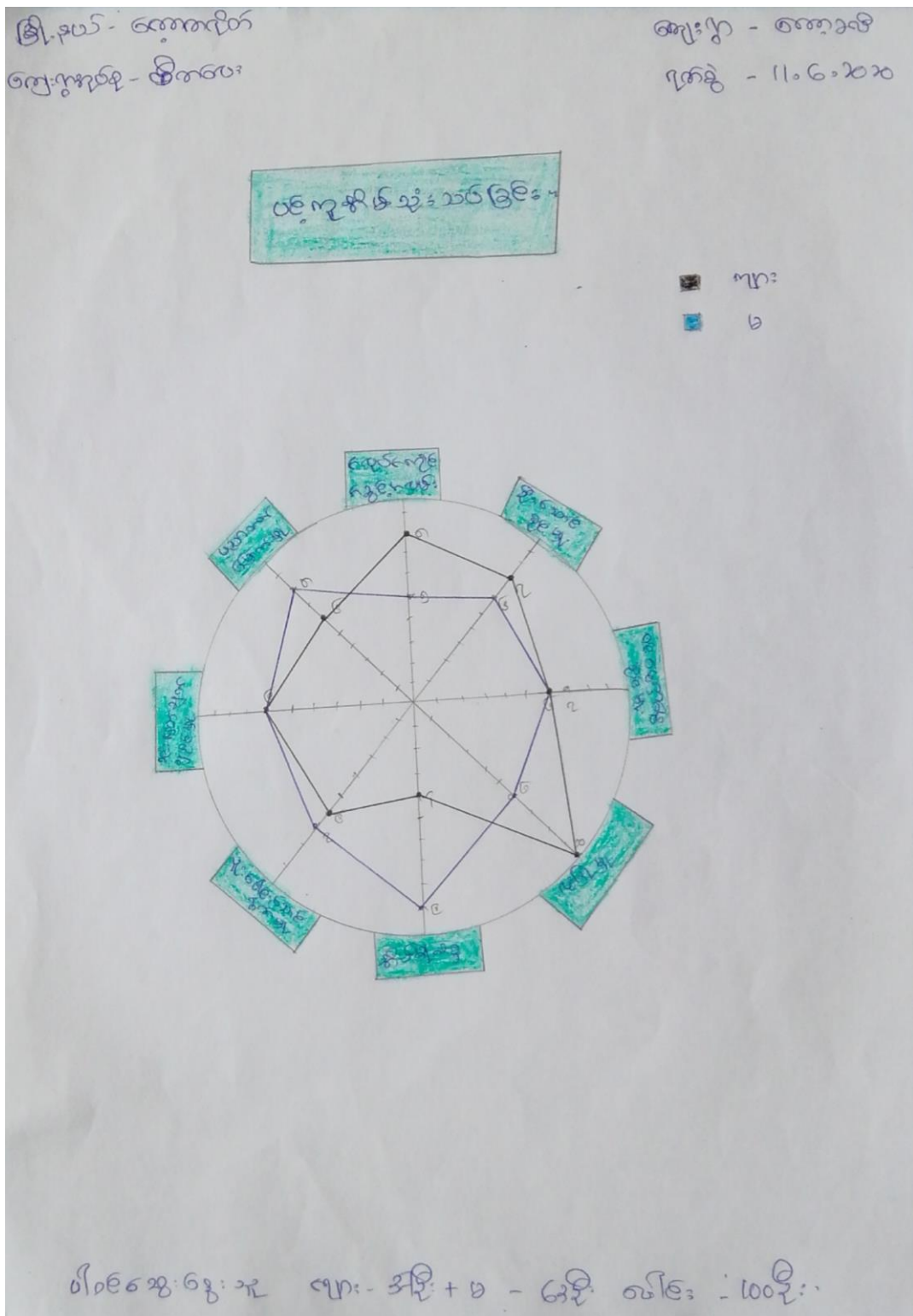
ကျေးရွာ - ကော့ခါ
 အုပ်စု - ကော့ခါ

ဥစ္စာ ဓာတ် ကြွယ်ဝမှု ဇယား

အမျိုးအစား	သတ်မှတ်ချက် / ဥပမာ	အိမ်ထောင်စု အရေအတွက်	ရာခိုင်နှုန်း
အထက်ပိုင်း	ပျဉ်စာ၊ ဆိပ်ကပ်၊ ပျားရောင်၊ မွေးမြူရေးအိမ်၊ လယ်၊ စီးပွားရေး၊ ကျောင်း၊ ကုန်းတန်းများ၊ အိမ်အိမ်	16	9.41%
အလယ်ပိုင်း	ပျဉ်စာ၊ ဆိပ်ကပ်၊ ပျားရောင်၊ လယ်	60	35.29%
အောက်ပိုင်း	သစ်အိမ်၊ ဆိပ်ကပ် - ဆိပ်ကပ်၊ ကျောင်း၊ မွေးမြူရေးအိမ်	70	41.2%
အနိမ့်ဆုံး	ကုန်းတန်း၊ လယ်၊ အိမ် - မွေးမြူရေးအိမ်၊ ကျောင်း	24	14.1%
	စုစုပေါင်း အိမ်ထောင်စု	170	100%

ပေါင်းဆွေးနွေးသူ - ကျေးရွာ - 37 ဦး + ၀ - 3 ဦး - စုစုပေါင်း = 10 ဦး

၆.၄။ ပင့်ကူအိမ် (ကျား-မရေးရာ) (Spider Diagram)



၆.၆။ အဖွဲ့အစည်းချိတ်ဆက်မှု (Venn Diagram)

မြို့နယ် - ကော့ကရိတ်
 ရက်စွဲ - 11.6.2020

ကျေးရွာ - ကော့ကရိတ်
 အုပ်စု - ထိုက်လေး

အဖွဲ့အစည်း ချိတ်ဆက်မှု ဖြစ်ပေါ်ပေါက် (မင်းပုံခံ)


ရွာတွင်း အဖွဲ့အစည်း	လွှဲပြောင်းမှု	ကျေးရွာတွင်း အဖွဲ့အစည်း	လွှဲပြောင်းမှု
အုပ်ချုပ်ရေးအဖွဲ့		သက်ကြီးရွယ်အိုအဖွဲ့	
ကျောင်းကော်မတီ		နယ်ပယ်ကျေးဇူးတင်အဖွဲ့	
ရပ်ကွက်အဖွဲ့		Save the children	
အိမ်ထောင်ရေးအဖွဲ့		သစ်တောစိုက်ပျိုးရေး၊ မွေးမြူရေးနှင့် ပတ်ဝန်းကျင်ထိန်းသိမ်းရေး အဖွဲ့	
မိန်းမရေးအဖွဲ့		အမျိုးသား နှင့် အမျိုးသမီး အဖွဲ့	
ဖက်/စာအုပ်အဖွဲ့		ပုဂ္ဂလိကပိုင်ဆိုင်မှုအဖွဲ့	
အမျိုးသမီးရေးရာအဖွဲ့		အုပ်စု/ကျေးရွာ	
ကျေးလက်စိုက်ပျိုးရေးအဖွဲ့		ကျေးလက်စိုက်ပျိုးရေး	
ရေယူရေးအဖွဲ့			

ပေးဆွေးနွေးသည့် က - ၁၇၆ - ၀ - ၆၈၆ - ၀ - = 100၆

မြို့နယ် - ရွှေဘို
အုပ်စု - ထိန်း

ကျေးရွာ - ကျေးရွာ
ရက်စွဲ - 11.6.2020

အဖွဲ့အစည်း ချိတ်ဆက်မှု



$$ပါဝင်ဆွေးနွေးသူ - m (အင်္ဂါ) + မ (၆၃၉) = (100) ဦး$$

၇။ ကျေးရွာဖွံ့ဖြိုးရေးအစီအစဉ်အတွက် အသုံးပြုသော PRA Tool တစ်ခုချင်းစီ၏ ဆွေးနွေးခြင်း နှင့်ဆန်းစစ်ခြင်း။

စဉ်	အသုံးပြုသော PRA Tool	ဆွေးနွေးခြင်းနှင့်ဆန်းစစ်ချက် ရလဒ်များ
၁။	လူမှုရေးနှင့်အရင်းအမြစ်ပြမြေပုံ	<ul style="list-style-type: none"> -ကျေးရွာရှိအဓိကအသက်မွေးဝမ်းကြောင်းမှာ လယ်ယာလုပ်ငန်းတို့ဖြစ်သည်။ -တနိုင်တပိုင်ကျွဲ၊ နွား၊ ဆိတ်၊ ဝက်၊ ကြက်၊ ဘဲများကိုမွေးမြူကြသည်။ -ကုန်းမြင့်ပိုင်းကျသောနေအိမ်များမှာ နွေရာသီတွင်ရေလုံလောက်မှုမရှိပါ။ -လွန်ခဲ့သော(၅)နှစ်ကနှင့်စာလျှင်သကြားချောင်း ဌ်ငါးဖား၊ များရှားပါးလာသည်။ -အများအားဖြင့်ပိုးကရင်လူမျိုးများဖြစ်ပြီး ဗုဒ္ဓဘာသာကိုကိုးကွယ်ကြသည်။ -ခရစ်ယာန်ဘာသာကိုးကွယ်သောအိမ်ထောင်(၆)စုရှိသည်။ -မူလွန်ကျောင်းရှိပြီးအထက်တန်းကိုနဘူး၊ နောင်တပွဲရွာများသို့သွား၍တက်ရောက်ရသည်။ -ကော့တိုး၊ ထီကလေး၊ သကြားရွာချင်းဆက်လမ်းများမှာ မိုးရာသီတွင်သွားလာရခက်ခဲသည်။ -ရွာတွင်းတံတား၊ ကော့တိုးသွားသောလမ်းပေါ်ရှိတံတားတို့များမှာ လက်ရန်းမရှိကြွေခိုင်းမှုအားနည်းသောကြောင့်ပြုပြင်ရန်လိုအပ်သည်။ -ရွာတွင်းလမ်းများအားကွန်ကရစ်လမ်းများအဖြစ်သို့အဆင့်မြှင့်တင်စေချင်သည်။
၂။	ရာသီခွင်ပြ - ပြကဒိန်	<ul style="list-style-type: none"> -ကျေးရွာ၏အဓိကအသက်မွေးဝမ်းကျောင်းမှာ လယ်ဖြစ်ပြီးဤလုပ်ငန်းအားအိမ်ထောင်စုအ နည်းအကျဉ်းသာလုပ်ကိုင်ပြီး နေ့စား/

		<p>ကျပန်း အလုပ်ကိုသာလုပ်ကိုင်ကြသည်။</p> <ul style="list-style-type: none"> -အမျိုးသမီးများ၏အဓိကအသက်မွေးဝမ်းကျောင်းမှာဈေးဆိုင်/လယ်လုပ်ငန်းဖြစ်သည်။ -အမျိုးသမီးအိမ်ထောင်ဦးစီး၏ဝင်ငွေသည်အမျိုးသားအိမ်ထောင်ဦးစီး၏ဝင်ငွေထက်နည်းသည်။ -တန်ဆောင်မုန်း၊တပေါင်းလများတွင်ပွဲတော်ရက်များသည်။ -တစ်နှစ်တာဝင်ငွေထွက်ငွေမမျှပါ။
၃။	ဥစ္စာဓနကြွယ်ဝမှုအဆင့်	<ul style="list-style-type: none"> -ကျေးရွာတွင်မပြေလည်သောအိမ်ထောင်စု (၂၄)စုရှိသည်။ -မပြေလည်သည့်အကြောင်းရင်းမှာငွေအရင်းအနှီးမရှိခြင်း၊သက်ကြီးရွယ်အိုရှိခြင်း၊ကလေးသူငယ်များခြင်းတို့ကြောင့်ဖြစ်သည်။ -လမ်းဖောက်လုပ်ခြင်း၊တည်ဆောက်ပြုပြင်ခြင်းဖြင့်၎င်းတို့အတွက်အလုပ်အကိုင်အခွင့်အလမ်းရှိလာပြီးမိသားစုအတွက်စားဝတ်နေရေးတစ်ဖက်တစ်လမ်းမှအဆင်ပြေသွားမည်ဖြစ်သည်။

၄။	ပင့်ကူအိမ် (ကျား-မရေးရာ)	<p>-ကျေးရွာဦးဆောင်နိုင်မှုအလုပ်အကိုင် အခွင့်အလမ်းနှင့်လုံခြုံမှုတို့တွင်အမျိုးသမီးများ အားနည်းသည်။</p> <p>-အမျိုးသမီးများသည်ပြောရဲဆိုရဲမရှိသောကြောင့်သော်လည်းကောင်းအိမ်မှုကိစ္စများနှင့်အချိန်ကုန်ပိုများသဖြင့်အများကြားတွင်ပါဝင်ဦးဆောင်ခွင့်နည်းပါးသည်။</p> <p>-အသက်မွေးဝမ်းကျောင်းသင်တန်းများ နှင့်အိမ်တွင်းမှုလုပ်သင်တန်းများရှိခြင်းကြောင့်အမျိုးသမီးများအတွက်အခွင့်အလမ်းတိုးတက်ကောင်းမွန်လာနိုင်သည်။</p>
၅။	ပိုင်ဆိုင်မှုသုံးသပ်ခြင်း	<p>-အမျိုးသမီးများအသုံးပြုသောအရင်းအမြစ်မှာအပ်ချုပ်စက်ဖြစ်သည်။</p> <p>-အမျိုးသားအသုံးပြုသောအရင်း အမြစ်မှာလက်တွန်းထွန်စက်ဖြစ်သည်။</p> <p>-နှစ်ဦးစလုံးအသုံးပြုသောအရင်း အမြစ်မှာစေတီ၊ရေတွင်း၊ခြွေလှေစက်၊စာသင်ကျောင်း၊လမ်း စသည်ဖြင့်အရင်း အမြစ်များကို အတူသုံးစွဲသကဲ့သို့အတူထိန်းချုပ်ကြသည်။</p> <p>-အရင်းအမြစ်များကိုအတူ သုံးစွဲနိုင်ရန်အမျိုးသမီး/သားတန်းတူဆုံးဖြတ်ချက်ချသည်။</p> <p>-အမျိုးသမီးများကအသုံးပြုပြီးအမျိုးသားများကထိန်းချုပ်သည်ဆိုလျှင်အမျိုးသမီးများမှီခိုစိတ်များလာနိုင်သည်။</p>
၆။	အဖွဲ့အစည်းချိတ်ဆက်မှု	<p>-မိဘဆရာအသင်း၊လူငယ်၊ကျောင်းကော်မတီ၊မိန်းမကြီး၊ကျေးရွာစီမံခန့်ခွဲမှုအဖွဲ့များတွင်အမျိုးသမီးများပါဝင်ကြသည်။</p> <p>-လူငယ်၊မိန်းမကြီး၊အိုးသူကြီး၊ရပ်မိရပ်ဖအဖွဲ့များသည်သာရေးနာရေးလုပ်ငန်းများတွင်ဦး</p>

		<p>ဆောင်ပါဝင်ကြသည်။</p> <ul style="list-style-type: none"> - အုပ်ချုပ်ရေးအဖွဲ့နှင့်ရပ်မိရပ်ဖအဖွဲ့များသည် ဖွံ့ဖြိုးရေးလုပ်ငန်းများတွင်အဓိကဦးဆောင်သည်။ - ပြင်ပအဖွဲ့အစည်းများသည်ကျေးလက်ဒေသ ဖွံ့ဖြိုးရေးလုပ်ရန်အုပ်ချုပ်ရေးအဖွဲ့မှတစ်ဆင့်ချိတ်ဆက်ဆောင်ရွက်သည်။
--	--	--

၈။ ကျေးရွာဖွံ့ဖြိုးရေးအစီအစဉ်ဆောင်ရွက်မှု မှတ်တမ်းဓာတ်ပုံ။



၉။ ကျေးရွာစီမံခန့်ခွဲရေးအဖွဲ့၏ အဖွဲ့ဝင်များစာရင်း။

စဉ်	အမည်	ကျား	မ	တာဝန်	မှတ်ချက်
၁။	ဦးစိုးပိုင်	ကျား		စေတနာ့ဝန်ထမ်း	
၂။	နန်းသန်းသန်းကြည်		မ	စေတနာ့ဝန်ထမ်း	
၃။	ဦးစောမုန်မုန်	ကျား		စီထောက်ဥက္ကဋ္ဌ	
၄။	ဒေါ်မူးဖလုံ		မ	စီထောက်ဥက္ကဋ္ဌ	
၅။	ဦးအမြင့်	ကျား		ဝယ်ယူရေးခေါင်းဆောင်	
၆။	ဦးမန်းလွန်းတင်	ကျား		ဝယ်ယူရေးအဖွဲ့ဝင်	
၇။	ဒေါ်ချာကူ		မ	ဝယ်ယူရေးအဖွဲ့ဝင်	
၈။	ဦးကျော်အဲ	ကျား		လည်ပတ်ပြုပြင်ထိန်းသိမ်းရေးခေါင်းဆောင်	
၉။	ဦးဖားစု	ကျား		လည်ပတ်ပြုပြင်ထိန်းသိမ်းရေးအဖွဲ့ဝင်	
၁၀။	ဒေါ်မချစ်ငွေ		မ	လည်ပတ်ပြုပြင်ထိန်းသိမ်းရေးအဖွဲ့ဝင်	
၁၁။	ဦးစံသိန်း	ကျား		စောင့်ကြည့်ကြီးကြပ်ရေးခေါင်းဆောင်	
၁၂။	ဦးမောင်ငယ်	ကျား		စောင့်ကြည့်ကြီးကြပ်ရေးအဖွဲ့ဝင်	
၁၃။	ဒေါ်နန်းဝင်းဌေး		မ	စောင့်ကြည့်ကြီးကြပ်ရေးအဖွဲ့ဝင်	
၁၄။	နန်းမူးနိမ်းချန့်		မ	စာရင်းကိုင်	
၁၅။	ဦးခင်လှိုင်	ကျား		ဝေဖန်အကြံပြုတိုင်ကြားချက်ဖြေရှင်းရေးကိုယ်စားလှယ်	
၁၆။	နန်းပိုင်မူး		မ	ဝေဖန်အကြံပြုတိုင်ကြားချက်ဖြေရှင်းရေးကိုယ်စားလှယ်	

၁၀။ ကျေးရွာအခြေခံသတင်းအချက်အလက် ပုံစံ ၈-၁ (PC - 1)

ကျေးရွာခေါင်းဆောင်အမည် ဦးညွန့်လွင်		ကျေးရွာခေါင်းဆောင် ဖုန်းနံပါတ် ၀၉၅၅၃၁၉၅၄၂		လူထုစည်းရုံးရေးမှူးအမည် ဒေါ်နော်ချယ်ရီဦး
ပြည်နယ် ကရင်	မြို့နယ် ကျောက်ရိတ်	ကျေးရွာအုပ်စု ထိကလေး	ကျေးရွာ ကျေးရွာခေါင်းဆောင်	

က။ လူဦးရေ

လူမျိုးစု	အိမ်ထောင်စု အရေအတွက်	ကိုးကွယ်သည့် ဘာသာ	အိမ်ထောင်စု အရေအတွက်
လူမျိုးစု (၁)... ပိုးကရင်	၁၇၀	ဗုဒ္ဓ	၁၆၂
လူမျိုးစု (၂).....		ခရစ်ယာန်	၈
လူမျိုးစု (၃).....			
လူမျိုးစု (၄).....			
အခြား			

အကြောင်းအရာ	အရေအတွက်
မသန်စွမ်း	၇
သက်ကြီးရွယ်အို (၆၅နှစ် နှင့်အထက်)	၇၅
စစ်ဘေးရှောင်	၀

လူဦးရေ	အမျိုးသား အရေအတွက်	အမျိုးသမီး အရေအတွက်	စုစုပေါင်း အရေအတွက်
လူမျိုးစု (၁)... ပိုးကရင်	၅၀၉	၅၁၆	၁၀၂၅
လူမျိုးစု (၂).....			
လူမျိုးစု (၃).....			
လူမျိုးစု (၄).....			
အခြား			
အိမ်ထောင်ဦးစီး	၁၄၁	၂၉	၁၇၀

ခ။ အခြေခံအဆောက်အအုံ အသုံးအဆောင်များ

စာသင်ကျောင်း	အမှန် ခြစ်	ကျန်းမာရေး	အမှန် ခြစ်	ဘာသာရေးအ ဆောက်အအုံများ	အမှန် ခြစ်
အထက်တန်း		ဆေးရုံ		စေတီ	✓
အလယ်တန်း		ကျန်းမာရေးဌာန		ဘုန်းကြီးကျောင်း	✓
မူလတန်း	✓	ကျန်းမာရေးဌာနခွဲ		ဟိန္ဒူဘုရားကျောင်း	
မူကြို		ဆေးပေးခန်း		ခရစ်ယာန်ဘုရား ကျောင်း	✓
အခြား	✓	အခြား		ဗလီ	
မှတ်ချက် မူလဌာနကျောင်း		မှတ်ချက်		အခြား	
				မှတ်ချက်	

(ဂ) ကျွမ်းကျင်သူများမှတ်တမ်း (ကျေးရွာတွင်း သို့ အခြားမှလာရောက်)

	ပညာရေး		ကျန်းမာရေး			လက်မှုပညာ		
	ရွာ တွင်း	ပြင်ပ		ရွာ တွင်း	ပြင်ပ		ရွာ တွင်း	ပြင်ပ
အထက် တန်း ဆရာ/မ			ဆရာဝန်			လက်သ မား	✓	
အလယ် တန်း ဆရာ/မ			ကျန်းမာ ရေးမှူး			ပန်းရံ		
မူလတန်း ဆရာ/မ	✓	✓	ကျန်းမာ ရေး ဆရာမ	✓		လျှပ်စစ် ကျွမ်းကျင်		
မူကြို ဆရာ/မ			သားဖွား ဆရာမ			ရေပိုက် သွယ်		
အခြား	✓	✓	ကျန်းမာ ရေး			စက်ပြင်	✓	

			လုပ်သား				
--	--	--	---------	--	--	--	--

(ဃ) ကျေးရွာသို့ရောက်နိုင်သည့်လမ်းအခြေအနေ / အုပ်စုနှင့်ဆက်သွယ်ထားသော လမ်းအခြေအနေ

ကျောက်ကြမ်းလမ်း ကတရာလမ်း ကွန်ကရစ်လမ်း ဆိုင်ကယ်လမ်း
 ကျောက်ခင်းလမ်း မြေသားလမ်း လူသွားလမ်း အခြား -----

(င) ကျေးရွာဖွံ့ဖြိုးရေးစီမံချက်

၁။ လူထုဗဟိုပြုစီမံကိန်းမစတင်မီ ကျေးရွာတွင် ဖွံ့ဖြိုးရေး ----- ရှိပါသည်/မရှိပါ/မသိပါ
 စီမံချက်ရှိခဲ့ပါသလား?

၂။ ရှိခဲ့လျှင်ထိုစီမံချက်ကိုမည်သည့်ခုနှစ်တွင်စတင်ခဲ့သလဲ?----- (၂၀၁၃)/ မသိပါ

၃။ ထိုစီမံချက်ကို မြို့နယ်မှအတည်ပြုခဲ့ပါသလား-----
 ပြုခဲ့သည်/မပြုပါ/မသိပါ

(စ) ခရီးအကွာအဝေး

၁။ ကျေးရွာ၏ဗဟိုမှ အုပ်စုရွာသို့ခရီးမည်မျှကွာဝေးသနည်း။----- (၁)မိုင်/မသိပါ

၂။ ကျေးရွာမှ အုပ်စုရွာသို့သွား/လာရာတွင် အချိန်မည်မျှကြာသနည်း။

ခြောက်သွေ့ရာသီကြာချိန် ...(၁၀)မိနစ်..... ထော်လာဂျီ ဆိုင်ကယ်၊ ကား၊ ခြေလျင်၊ စက်လှေ၊
 အခြား.....

မိုးရာသီကြာချိန် ...(၁၅)မိနစ်..... ထော်လာဂျီ ဆိုင်ကယ်၊ ကား၊ ခြေလျင်၊ စက်လှေ၊
 အခြား.....

(ဆ) ပတ်ဝန်းကျင်ဆိုင်ရာ သဘာဝဘေးအန္တရာယ်

ဤကျေးရွာတွင် ရေကြီးခြင်းကဲ့သို့ သဘာဝဘေးအန္တရာယ် ကျရောက်ဖူးပါသလား?

.....မရှိပါ/ရှိပါသည်/ ရှိလျှင်ဖော်ပြပါ

(ဇ) ကျေးရွာအတွင်းဖွဲ့စည်းထားသော အဖွဲ့အစည်းများ

လူထုဗဟိုပြုစီမံကိန်းမတိုင်မီ ဤကျေးရွာတွင်

ကျေးရွာဖွံ့ဖြိုးရေးအတွက်အစိုးရ(သို့)ရွာသားများ ကိုယ်တိုင်(သို့) စီမံကိန်းတစ်ခုခုမှ

ဖွဲ့စည်းထားသော အဖွဲ့များရှိပါသလား?

(၁) အပြည်ပြည်ဆိုင်ရာသက်ကြီးရွယ်အို။ (၂) -----

(၃) ----- (၄) -----

(၅) အထွေထွေအုပ်ချုပ်ရေးဦးစီးဌာန (GAD) မှ မှတ်တမ်းတင်ထားခြင်း။

.....မရှိပါ။ရှိပါသည်။

၁၁။ကျေးရွာအခြေခံသတင်းအချက်အလက် ပုံစံ ၈-၂ (PC - 2)

စည်းရုံးရေးမှူးဝန်ထမ်းအမည် - ဒေါ်နော်ချယ်ရီဦးစောဆားထူးဝေါ။			
နေ့စွဲ - ၈.၆.၂၀၂၀		စီမံကိန်းစက်ဝန်းအမှန်ဖြစ်ပါ - စက်ဝန်း ၁ (..)။ စက်ဝန်း ၂ (..) စက်ဝန်း ၃(✓) ၊ စက်ဝန်း ၄ (..)	
ပြည်နယ် ကရင်	မြို့နယ် ကျေးရွာရိတ်	ကျေးရွာအုပ်စု ထိကလေး	ကျေးရွာ ကျေးရွာခရီး

စီမံကိန်းဆောင်ရွက် မှုအဆင့်များ	နေ့စွဲ		အစည်းအဝေးတက်ရောက်သူအရေအတွက်					အိမ် ထောင်စု စုစု ပေါင်း	အိမ် ထောင်စု %
	စတင်သည့် နေ့	ပြီးစီး သည့်နေ့	ကျား	မ	အိမ် ထောင်စု	လူမျိုးစု			
						အရေ အတွက်	အမည်		
၁။ကျေးရွာစီမံကိန်း မိတ်ဆက်အစည်း အဝေး	၁၁.၆.၂၀	၁၁.၆.၂၀	၃၇	၆၃	၁၀၀	ပိုးက ရင်	၁၀၀	၁၇၀	၅၉%
၂။ကျေးရွာဖွံ့ဖြိုးရေးစီ မံချက်ရေးဆွဲခြင်းအ စည်းအဝေး	၁၁.၆.၂၀	၁၁.၆.၂၀	၃၇	၆၃	၁၀၀	ပိုးက ရင်	၁၀၀	၁၇၀	၅၉%
၃။ကျေးရွာအုပ်စုလုပ် ငန်းဆုံးဖြတ်ချက်ချ သည့်အစည်းအဝေး									
၄။မြို့နယ်အဆင့်စီမံ ကိန်းရေးဆွဲရေးနှင့် အကောင်အထည် ဖော်ရေးကော်မတီ၏ စီမံကိန်းသုံးသပ်မှု အစည်းအဝေး									
၅။မြို့နယ်စီမံကိန်း									

ရေးဆွဲရေးနှင့်အ ကောင်အထည်ဖော် ရေးကော်မတီ၏ဆုံး ဖြတ်မှုကိုရွာသို့အ သိပေးအကြောင်း ကြားသည့်အစည်းအ ဝေး									
၆။စီမံကိန်းလုပ်ငန်းခွဲ စီမံချက်ရေးဆွဲခြင်း အစည်းအဝေး									
၇။စီမံကိန်းလုပ်ငန်းခွဲ တိုးတက်မှုစောင့် ကြည့်အစည်းအဝေး									
၇.၁									
၇.၂									
၇.၃									
၈။စီမံကိန်းလုပ်ငန်းခွဲ အပြီးသတ်စစ်ဆေး ခြင်းအစည်းအဝေး။									
၉။လူထုစစ်ဆေးပွဲအ စည်းအဝေး									

၁၂။ ကျေးရွာအခြေခံသတင်းအချက်အလက် ပုံစံ ၈-၃ (PC - 3)

စည်းရုံးရေးမှူးအမည် / ဝန်ထမ်းအမည် - နော်ချယ်ရီဦး၊ စောဆားထူးဝေါ်။			
နေ့စွဲ - ၁၁.၆.၂၀၂၀		စီမံကိန်းစက်ဝန်းအမှန်ဖြစ်ပါ - စက်ဝန်း ၁ (..)။ စက်ဝန်း ၂ (..)။ စက်ဝန်း ၃ (✓)။ စက်ဝန်း ၄ (..)	
ပြည်နယ် ကရင်	မြို့နယ် ကျေးရွာအုပ်စု	ကျေးရွာအုပ်စု ထိကလေး	ကျေးရွာ ကျေးရွာ

(က) အခက်အခဲအတားအဆီးများအား ဆွေးနွေးခြင်း။ ယခုလက်ရှိအခြေအနေတွင် ကျေးရွာရှိ အဓိကအခက်အခဲအတားအဆီး မည်မျှရှိပါသနည်း။

အုပ်စုဖွဲ့ဆွေးနွေးမှုများမှ တင်ပြသော အခက်အခဲအတားအဆီးများ			
ရွာတွင်းလမ်းမကောင်းသောကြောင့်ရွာသူ/ရွာသားများသွားလာရအဆင်မပြေခြင်း။	ကျား ...	မ... ...	ကျား+မ ✓
သကြား-ကျေးရွာအုပ်စုတံတားမရှိသောကြောင့်နှစ်ဖက် ရွာသူ/ရွာသားများသွားလာရအဆင်မပြေခြင်း။	ကျား ...	မ✓ ...	ကျား+မ ...
မူကြိုကျောင်းဆောင်မရှိသောကြောင့်မူကြိုရွယ်နေကလေးများအတွက်အဆင်မပြေခြင်း။	ကျား ...	မ✓ ...	ကျား+မ ...
စာသင်ကျောင်းတွင်ကျောင်းအားကစားကွင်းမရှိသည့်အတွက်ကလေးများဆော့ကစားရာတွင်အဆင်မပြေခြင်း။	ကျား ✓	မ... ...	ကျား+မ ...
ကျေးရွာ-သကြား ဆက်လမ်းမကောင်းသောကြောင့်ရွာသူ/ သား များသွားလာရခက်ခဲခြင်း။	ကျား ...	မ... ...	ကျား+မ ✓
ကျေးရွာလမ်းမီးတိုင်မရှိသောကြောင့် ရွာသူ/ရွာသားများညဘက်သွားလာရာတွင်အဆင်မပြေခြင်း။	ကျား ...	မ✓ ...	ကျား+မ ...
အစည်းအဝေးခန်းမဆောင်မရှိသောကြောင့်ရွာလုံးကျွတ်အစည်းအဝေးခေါ်ရာတွင်အဆင်မပြေခြင်း။	ကျား ...	မ✓ ...	ကျား+မ ...
စိုက်ပျိုးမွေးမြူရေးပိုင်းတွင်နည်းပညာအခက်အခဲရှိခြင်း။	ကျား ✓	မ... ...	ကျား+မ ...
စိုက်ပျိုးမွေးမြူရေးပိုင်းတွင်မျိုးကောင်းမျိုးသန့်မရှိခြင်းကြောင့်ဝင်ငွေနည်းခြင်း။	ကျား ...	မ... ...	ကျား+မ ✓

(ခ) မျှော်မှန်းခြင်း - နောင်လာမည့် ၅ နှစ်တွင် ကျေးရွာဖွံ့ဖြိုးရေးလျာထားချက်များ။

အုပ်စုဖွဲ့ဆွေးနွေးမှုများမှ တင်ပြသော အခက်အခဲအတားအဆီးများ			
ရွာတွင်းလမ်းကောင်းမွန်လာလျှင်ရွာသူ/ရွာသားများသွားလာရအဆင်ပြေလာစေရန်။	ကျား ...	မ... ...	ကျား+မ ✓
သကြား-ကော့ခလီတံတားရှိ လာလျှင်ရွာသူ/ ရွာသားများ သွားလာ ရအဆင်ပြေလာစေရန်။	ကျား ...	မ✓ ...	ကျား+မ ...
မူကြိုကျောင်းရှိလာလျှင် မူကြိုရွယ်နေကလေး များအတွက် ပိုအဆင်ပြေလာစေရန်။	ကျား ...	မ✓ ...	ကျား+မ ...
စာသင်ကျောင်းတွင်ကျောင်းအားကစားကွင်း ရှိလာလျှင် ကလေး များအတွက် ပိုအဆင်ပြေလာစေရန်။	ကျား ✓	မ... ...	ကျား+မ ...
ကော့ခလီ-သကြား ဆက်လမ်း ကောင်းမွန်လာလျှင်ရွာသူ/ ရွာသားများသွားလာ ရအဆင်ပြေလာစေရန်။	ကျား ...	မ... ...	ကျား+မ ✓
ကျေးရွာလမ်းမီးတိုင် ရှိလာလျှင်ရွာသားများညဘက်သွား လာရာတွင် ပိုအဆင်ပြေလာစေရန်။	ကျား ...	မ✓ ...	ကျား+မ ...
အစည်းအဝေးခန်းမဆောင် ရှိလာလျှင်အဖက်ဖက်မှပိုအဆင် ပြေလာစေရန်။	ကျား ...	မ✓ ...	ကျား+မ ...
စိုက်ပျိုးမွေးမြူရေးပိုင်းတွင်နည်းပညာရရှိလာလျှင်ဝင်ငွေတိုး ပြီးပိုအဆင်ပြေလာစေရန်။	ကျား ✓	မ... ...	ကျား+မ ...
စိုက်ပျိုးမွေးမြူရေးပိုင်းတွင် မျိုးကောင်းမျိုးသန့် ရရှိလာလျှင်ဝင်ငွေတိုး ပြီးပိုအဆင်ပြေလာစေရန်။	ကျား ...	မ... ...	ကျား+မ ✓
	ကျား ...	မ... ...	ကျား+မ ...

(ဂ) လူထုစီမံကိန်း၏ နောင်လာမည့် ၄ နှစ်တာအတွက် အကျိုးဝင်သော ကျေးရွာဖွံ့ဖြိုးရေး လုပ်ငန်းအစီအစဉ်များ။

ဦးစားပေး အဆင့် သတ်မှတ်ချက်	ကျေးရွာဖွံ့ဖြိုးရေး အတွက် လုပ်ငန်းအစီအစဉ်များ	အဆိုပြုသူ ကျား၊ မ၊ (ကျား+မ)	အခန်း ကဏ္ဍ	ခန့်မှန်း ကုန် ကျစရိတ် ကျပ်	အကျိုးခံစားခွင့်ရှိသူ ခန့်မှန်းအရေအတွက်		
					ကျား	မ	ပေါင်း
၁။	ရွာတွင်းကွန်ကရစ်လမ်း။	ကျား+မ	လမ်းပန်းဆက်သွယ်ရေး	၁၇၉၄၅၀၀၀	၅၀၉	၅၁၆	၁၀၂၅
၂။	သကြား-ကော့ခလီတံတားရရှိရေး။	မ	လမ်းပန်းဆက်သွယ်ရေး	၃၀၀၀၀၀၀၀	၅၀၉	၅၁၆	၁၀၂၅
၃။	မူကြိုကျောင်းဆောင်သစ်ရရှိရေး။	မ	ပညာရေး	၂၁၆၀၀၀၀၀	၅၀၉	၅၁၆	၁၀၂၅
၄။	မူလွန်ကျောင်းအားကစားကွင်းရရှိရေး။	ကျား	ပညာရေး	၅၀၀၀၀၀၀၀	၅၀၉	၅၁၆	၁၀၂၅
၅။	ကော့ခလီ-သကြားရွာ ချင်းဆက်လမ်း။	ကျား+မ	လမ်းပန်းဆက်သွယ်ရေး	၅၂၈၀၀၀၀၀	၅၀၉	၅၁၆	၁၀၂၅
၆။	ကျေးရွာလမ်းမီးတိုင်ရရှိရေး	မ	မီးရရှိရေး	၇၅၀၀၀၀၀	၅၀၉	၅၁၆	၁၀၂၅
၇။	အစည်းအဝေးခန်းမဆောင်ရရှိရေး။	မ	အခြား	၂၁၆၀၀၀၀	၅၀၉	၅၁၆	၁၀၂၅

(ဃ) လူထုစီမံကိန်း၏နောင်လာမည့် ၄ နှစ်အတွက် အကျုံးမဝင်သော ကျေးရွာဖွံ့ဖြိုးရေး လုပ်ငန်းအစီအစဉ်များ။

စဉ်	ကျေးရွာဖွံ့ဖြိုးရေးအတွက် လုပ်ငန်းအစီအစဉ်များ	အဆိုပြုသူ ကျား၊ မ၊ (ကျား+မ)	အခန်း ကဏ္ဍ
၁။	စိုက်ပျိုးမွေးမြူရေးနည်းပညာသင်တန်းရရှိရေး။	ကျား+မ	အသက်မွေးဝမ်းကျောင်း
၂။	စိုက်ပျိုးမွေးမြူရေးမျိုးကောင်း မျိုးသန့်ရရှိရေး။	ကျား+မ	အသက်မွေးဝမ်းကျောင်း

၁၄။ ကဏ္ဍအလိုက်အနှစ်ချုပ်ပေးထားသည်။

ကဏ္ဍ	စဉ်	လုပ်ငန်းအမျိုးအစား	အဆိုပြုသူ			ခုနှစ်	ထောက်ပံ့မည့် အဖွဲ့အစည်း (သို့) ဌာန	မှတ်ချက်
			ကျား	မ	ကျား+မ			
အခြေခံအဆောက်အအုံ (လမ်း၊ တံတား၊ ရေရရှိရေး၊ မီးလင်းရေး)	၁။	ရွာတွင်းကွန်ကရစ်လမ်း။			✓	၂၀၂၀		
	၂။	သကြား-ကျေးရွာလမ်း တံတား။		✓		၂၀၁၈+၂၀၁၉+၂၀၂၀		
	၃။	ကျေးရွာလမ်းမီးတိုင်။		✓		၂၀၁၈+၂၀၁၉+၂၀၂၀		
	၄။	ကျေးရွာ-သကြားရွာ ချင်းဆက်လမ်း။			✓	၂၀၁၈+၂၀၁၉+၂၀၂၀		
	၅။	ကျေးရွာ-ကျေးရွာချင်းဆက်ဂရစ်မြေသားလမ်း။			✓	၂၀၁၉	NCCDDP ငြိမ်းစီး။	
လူမှုစီးပွား (ပညာရေး၊ ကျန်းမာရေးနှင့် ဆိုင်သော အဆောက်အအုံအခြားအလိုက် အပ်ချက်များ)	၁။	မူကြိုကျောင်းဆောင် သစ်ရရှိရေး။		✓		၂၀၁၈+၂၀၁၉+၂၀၂၀		
	၂။	ကျောင်းအားကစားကွင်းရရှိရေး။	✓			၂၀၁၈+၂၀၁၉+၂၀၂၀		
အသက်မွေးဝမ်းကျောင်း (စိုက်ပျိုးရေး၊ မွေးမြူရေးနှင့် ဆိုင်သော အဆောက်အအုံအခြားအလိုက် အပ်ချက်များ)	၁။	စိုက်ပျိုးမွေးမြူရေးနည်း ပညာသင်တန်း။	✓			၂၀၁၈+၂၀၁၉+၂၀၂၀		
	၂။	စိုက်ပျိုးမွေးမြူရေးမျိုးကောင်းမျိုးသန့်ရရှိရေး			✓	၂၀၁၈+၂၀၁၉+၂၀၂၀		
သဘာဝဘေးအန္တရာယ်လျော့ပါးရေး								
အခြား	၁။	အစည်းအဝေးခန်းမဆောင်ရရှိရေး။		✓		၂၀၁၈+၂၀၁၉+၂၀၂၀		

၁၅။ လူထုဗဟိုပြုစီမံကိန်း(NCDDP)ဖြင့်ဆောင်ရွက်သောစီမံကိန်းလုပ်ငန်းခွဲများ။

စီမံကိန်းစက်ဝန်း	လုပ်ငန်းခွဲအမည်	အတိုင်းအတာ	ထောက်ပံ့ငွေ (ကျပ်)	ကျေးရွာထည့်ဝင်ငွေ (ကျပ်)	စုစုပေါင်း (ကျပ်)
ပထမနှစ်	ပထမနှစ်စက်ဝန်းတွင် လုပ်ငန်းဆောင်ရွက်ခြင်းမရှိပါ။				
ဒုတိယနှစ်	ကော့ခလီ-ကော့တိုးရွာချင်းဆက်ဂဝံမြေသားလမ်း။	၈၉၀၀'x၁၆'x၁'	၂၆၀၀၀၀၀	၀	၂၆၀၀၀၀၀
တတိယတနှစ်					
စတုတ္ထနှစ်					