

ပြည်ထောင်စုသမ္မတ မြန်မာနိုင်ငံတော်အစိုးရ  
စိုက်ပျိုးရေး၊ မွေးမြူရေးနှင့် ဆည်မြောင်းဝန်ကြီးဌာန  
ကျေးလက်ဒေသဖွံ့ဖြိုးရေးဦးစီးဌာန



National Community Driven Development Project

လူထုပတ်ဝန်းကျင်ဖွံ့ဖြိုးရေး



ကျေးလက်ကျေးရွာ မင်းရွာကျေးရွာအုပ်စု၊ ကော့ကရိတ်မြို့နယ်၊ ကရင်ပြည်နယ်  
ကျေးရွာဖွံ့ဖြိုးရေးအစီအစဉ်  
၂၀၁၉ - ခုနှစ်

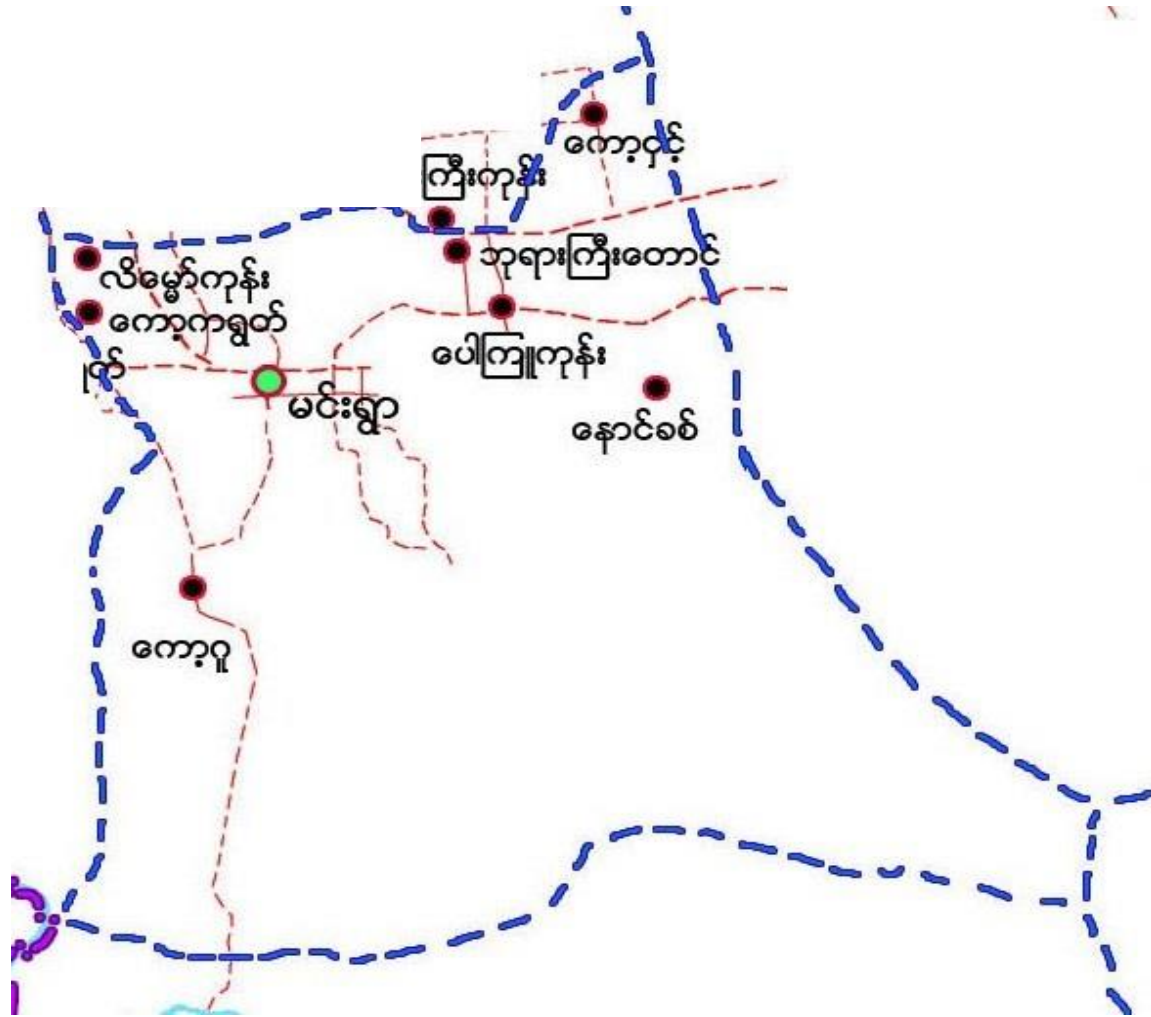
မာတိကာ

အကြောင်းအရာ	စာမျက်နှာ
၁။ ကော့ကရိတ်မြို့နယ် အခြေပြမြေပုံ .....	၂
၂။ မင်းရွာကျေးရွာအုပ်စု အခြေပြမြေပုံ .....	၃
၃။ မင်းရွာကျေးရွာအုပ်စုတွင်ပါဝင်သော ကျေးရွာများစာရင်း .....	၃
၄။ ကျေးရွာသမိုင်းကြောင်း နှင့် ကျေးရွာအခြေခံ အချက်အလက်များ	
၄.၁။ ကျေးရွာသမိုင်းကြောင်း .....	၄
၄.၂။ ကျေးရွာရှိ အိမ်ခြေ၊ အိမ်ထောင်စုနှင့် လူဦးရေ .....	၅
၄.၃။ တိုင်းရင်းသားလူမျိုးစုများ ဦးရေ .....	၅
၄.၄။ ထိခိုက်လွယ်သောအိမ်ထောင်စုများအရေအတွက် .....	၅
၄.၅။ ကျေးရွာတွင်းရှိအထောက်ပံ့ရရှိနိုင်သော အဆောက်အအုံများ .....	၅
၄.၆။ ကျေးရွာသူ/သားများ၏ အဓိက စီးပွားရေးလုပ်ငန်းများ .....	၅
၄.၇။ ကျေးရွာတွင်းပိုင်ဆိုင်မှု၊ မြေယာဧရိယာနှင့် သဘာဝသယံဇာတများ .....	၅
၄.၈။ ကျေးရွာတွင်းအခြားသက်ဆိုင်သော သတင်းအချက်အလက်များ.....	၅
၅။ လူထုပူးပေါင်းပါဝင်သော လူမှုဆန်းစစ်ခြင်းနှင့် အကဲဖြတ်ခြင်းလုပ်ငန်းစဉ် အကျဉ်းချုပ်ဇယား ...	၆
၆။ ကျေးရွာဖွံ့ဖြိုးရေးအစီအစဉ်အတွက်အသုံးပြုသော PRA Tool တစ်ခုချင်းစီ၏ သုံးသပ်ချက်များ	
၆.၁။ ကျေးရွာလူမှုရေးနှင့် အရင်းအမြစ်ပြမြေပုံ (Social and Resource Map) .....	၇-၈
၆.၂။ ရာသီခွင်ပြ-ပြက္ခဒိန် (Seasonal Calendar) .....	၉-၁၀
၆.၃။ ဥစ္စာနေကြွယ်ဝမှုအဆင့်သတ်မှတ်ခြင်း (Wealth Ranking) .....	၁၁-၁၂
၆.၄။ ကျား-မ ပင့်ကူအိမ်သုံးသပ်ခြင်း (Spider Diagram) .....	၁၃-၁၄
၆.၅။ ပိုင်ဆိုင်မှုသုံးသပ်ခြင်း (Asset Mapping) .....	၁၅-၁၆
၆.၆။ အဖွဲ့အစည်းချိတ်ဆက်မှုဇယား (Venn diagram) .....	၁၇-၁၈
၇။ ကော်မတီဝင်များရွေးချယ်ခြင်းနှင့်ကျေးရွာဖွံ့ဖြိုးရေးအစီအစဉ်ဆောင်ရွက်မှု မှတ်တမ်းခါတ်ပုံ ...	၁၉
၈။ ကျေးရွာကော်မတီဝင်များစာရင်း .....	၂၀
၉။ ကျေးရွာအခြေခံအချက်အလက် ပုံစံ ၀ - ၁ (PC - 1) .....	၂၁-၂၄
၁၀။ စီမံကိန်းစက်ဝန်းအချိန်ဇယား ပုံစံ ၀ - ၂ (PC - 2) .....	၂၅
၁၁။ ကျေးရွာဖွံ့ဖြိုးရေးဦးစားပေးအစီအစဉ် ပုံစံ ၀ - ၃ (PC - 3) .....	၂၆-၂၈
၁၂။ ကျေးရွာပထမအကြိမ်၊ ဒုတိယအကြိမ် အစည်းအဝေးမှတ်တမ်း .....	၂၉
၁၃။ ကဏ္ဍအလိုက်အနှစ်ချုပ်ဇယား .....	၃၀

၁။ ကော့ကရိတ်မြို့နယ် အခြေပြမြေပုံ



၂။ မင်းရွာကျေးရွာအုပ်စုအခြေပြမြေပုံ



၃။ မင်းရွာကျေးရွာအုပ်စုတွင် ပါဝင်သော ကျေးရွာများစာရင်း

စဉ်	ကျေးရွာအမည်	အိမ်ထောင်စု	ကျား	မ	လူဦးရေပေါင်း
၁။	ကော့ကရွတ်	၉၂	၂၂၄	၂၃၀	၄၅၄
၂။	ကော့ဂူ	၃၅၁	၈၉၉	၈၃၃	၁၇၃၂
၃။	ကော့ငှက်	၆၃	၁၄၄	၁၇၁	၃၁၅
၄။	နောင်စစ်	၁၂၅	၃၂၁	၃၅၅	၆၇၆
၅။	ပေါ်ကြူကုန်း	၄၂၆	၉၇၆	၉၁၆	၁၈၉၂
၆။	ဘုရားကြီးတောင်	၁၉၈	၅၄၇	၅၄၉	၁၀၉၆
၇။	မင်းရွာ	၉၄၃	၂၁၇၇	၁၉၉၉	၄၁၇၆
၈။	လိမ္မော်ကုန်း	၇၂	၁၆၀	၁၇၅	၃၃၅

**၄။ ကျေးရွာသမိုင်းကြောင်း နှင့် ကျေးရွာအခြေခံ အချက်အလက်များ**

**၄.၁။ ကော့ကရွတ်ကျေးရွာသမိုင်းကြောင်း**

ကော့ကရွတ်ကျေးရွာသည်ကရင်ပြည်နယ်၊ကော့ကရတ်မြို့နယ်မင်းရွာအုပ်စုဖြစ်ပြီး လွန်ခဲ့သောနှစ်ပေါင်း (၆၉) နှစ်ခန့်က စတင်တည်ထောင်ခဲ့သည်။

ကော့ကရွတ်ကျေးရွာဟု အမည်မတွင်မီအချိန်ကာလတွင် ထိုနေရာဒေသတွင် ရှေးနှစ်ပေါင်းများစွာက အုတ်ကြွပ်အမိုးလုပ်ငန်း၊ အုတ်ဖိုလုပ်ငန်းလုပ်ကိုင်သောအရပ်ဒေသဖြစ်ခဲ့ဟန်တူပါသည်။ ဤသို့ပြောရခြင်းမှာ ရွာတည်စက မြေတူးရာတွင် အုတ်ကြွပ်များသာတွေ့ရခြင်းကြောင့်ပင်ဖြစ်ပါသည်။ ကော့ကရွတ်ဟူသော အမည်သည် မွန်ဘာသာမှဆင်းသက်လာပြီး မွန်လူမျိုးများစုပေါင်းနေထိုင်သော ရွာလေးတစ်ရွာဖြစ်ပါသည်။ ကော့ကရွတ်ကျေးရွာဟုခေါ်ရခြင်းအကြောင်းမှာ “အုတ်ကြွပ်” ဟူသောစကားလုံးကို မွန်ဘာသာဖြင့် “ကရွတ်” ဟူသောစကားကိုအစွဲပြုကာ ခေါ်ဝေါ်ခဲ့ကြသည်။ မွန်ဝေါဟာရတွင် “ကအ်” “ကော့” ဟူသော စကားလုံး၏အဓိပ္ပာယ်မှာ ရေပတ်လည်ဝိုင်းလျက်ရှိသောကုန်းမြေ၊ ကျွန်းဟုအဓိပ္ပာယ်ရပါသည်။

ကော့ကရွတ်ကျေးရွာတွင် ရှေးအခါက အိမ်ခြေ (၇) အိမ်မှ စတင်နေထိုင်လာရာမှ တဖြည်းဖြည်း အိမ်ခြေများလာကာယခုအခါ အိမ်ခြေ (၁၀၀) နီးပါးရှိလာပြီဖြစ်ပါသည်။ ကော့ကရွတ်ကျေးရွာတွင်း နေထိုင်သူများမှာ မွန်လူမျိုး၊ဗုဒ္ဓဘာသာဝင်များဖြစ်ကြပြီး ရတနာသုံးပါးနှင့် မိဘဆရာသမားတို့ကို ရိုသေလေးစားစွာ ဆည်းကပ်ကြပါသည်။ ကော့ကရွတ်ရွာသူ/သားများသည် နောင်ခတ်ဘုန်းတော်ကြီးကျောင်း (ဘုမ္မာရာမ) ကျောင်းကိုတည်ထားကိုးကွယ်ကြသည်။ယခင်က ကော့ကရွတ်ကျေးရွာတွင် စစ်ဘေး၊ ဓားပြ၊ သူခိုးရန်နှင့်ကြုံတွေ့ခဲ့ရသည်။ထိုကာလတွင် ခေတ်မမီသော အချိန်ကာလဖြစ်ကော်သာကြောင့် ငှက်ဖျား၊ ဝမ်းပျက်ဝမ်းလျှော၊ ဖျားနာရောဂါများ အဖြစ်များကာ ကပ်ဘေးများကြုံတွေ့ခဲ့ရပါသည်။ အသက်မွေးဝမ်းကြောင်း လုပ်ငန်းမှာ လယ်ယာ၊ကိုင်ငံခြံ များဖြစ်ကြပြီး ယခုအချိန်ထိလုပ်ကိုင်နေကြပါသည်။ ကော့ကရွတ်ကျေးရွာကို နှစ်ပိုင်းခွဲကာ မင်းရွာဘက်ခြမ်းနှင့် ကော့ဘိန်းဘက်ခြမ်းဖြစ်ပါသည်။ ကော့ကရွတ်အရှေ့ပိုင်းသည် မင်းရွာအုပ်စု ပိုင်ဖြစ်ပြီး ကော့ကရွတ်အနောက်ပိုင်းသည် ကော့ဘိန်းအုပ်စုပိုင်ဖြစ်သည်။ ပညာရေးတွင် ယခင်က ကော့ဘိန်း အထက်တန်းကျောင်းတွင် ပညာသင်ကြားရပြီး ကော့ကရွတ်အနောက်ပိုင်းစာသင်ကျောင်းတည်ဆောက်ပြီး စီးသောအခါ ကော့ကရွတ်အနောက်စာသင်ကျောင်းတွင်သာ ပညာသင်ကြားရပါသည်။ ကော့ကရွတ် ကျေးရွာသည် ယခင်ကထက်စည်ကားလာကာ လွန်ခဲ့သောနှစ်ပေါင်း (၂၀) တွင်ဝန်းကျင်တွင် ငြိမ်းချမ်း လာခဲ့ကြပါသည်။

**၄.၂။ ကျေးရွာရှိ အိမ်ခြေ၊ အိမ်ထောင်စုနှင့် လူဦးရေ**

ကော့ကရွတ်ကျေးရွာတွင် အိမ်ထောင်စု (၉၂) စု ရှိပါသည်။ ကျေးရွာအတွင်းနေ ထိုင်သောလူဦးရေမှာ အမျိုးသား (၂၂၄)ဦး၊ အမျိုးသမီး (၂၃၀)ဦး၊ စုစုပေါင်း (၄၅၄)ဦးရှိပါသည်။ ယခုအိမ်ထောင်စုနှင့် လူဦးရေစာရင်းမှာ ၂၀၁၉ - ခုနှစ်၊ ဇွန်လိုင်လ တွင် ကောက်ထားသောစာရင်းဖြစ်ပါသည်။

**၄.၃။ တိုင်းရင်းသားလူမျိုးစုများ ဦးရေ**

ကော့ကရွတ်ကျေးရွာတွင်နေထိုင်သော တိုင်းရင်းသားလူမျိုးစုမှာ မွန်လူမျိုးဖြစ်ပါသည်။ မွန်လူမျိုး အိမ်ထောင်စု (၉၂) စုတွင် အမျိုးသား (၂၂၄)ဦးနှင့် အမျိုးသမီး (၂၃၀)ဦး စုစုပေါင်း (၄၅၄)ဦး ရှိပါသည်။

**၄.၄။ ထိခိုက်လွယ်သောအိမ်ထောင်စုများအရေအတွက်**

ကော့ကရွတ်ကျေးရွာကျေးရွာတွင် သက်ကြီးရွယ်အို (၆၅နှစ် နှင့် အထက်) (၂၅) ဦး၊ မသန်စွမ်း (၁) ဦးတို့ရှိ ပါသည်။

**၄.၅။ ကျေးရွာတွင်းရှိအထောက်ပံ့ရရှိနိုင်သော အဆောက်အအုံများ**

ကော့ကရွတ်ကျေးရွာတွင် မူလတန်းကျောင်း (၁)ကျောင်းရှိပါသည်။

**၄.၆။ ကျေးရွာသူ/သားများ၏ အဓိက စီးပွားရေးလုပ်ငန်းများ**

ရွာသူ/သားများ၏ အဓိကစီးပွားရေးမှာ စိုက်ပျိုးရေးလုပ်ငန်းဖြစ်ပါသည်။ စိုက်ပျိုးရေးတွင် လယ်စိုက်ပျိုး လုပ်ကိုင်သူနှင့် ဥယျာဉ်စိုက်ပျိုးသူများဖြစ်ပါသည်။

**၄.၇။ ကျေးရွာတွင်းပိုင်ဆိုင်မှု၊ မြေယာဧရိယာနှင့် သဘာဝသယံဇာတများ**

လယ်/ယာမြေ၊ ဥယျာဉ်ခြံ၊ လက်တွန်းထွန်စက်၊ ကား၊ မော်တော်ဆိုင်ကယ်၊ အသေးစားအိမ်ဆိုင်များ၊ ထော်လာဂျီ၊ အပ်ချုပ်စက်၊ စက်တပ်လှေ၊ မြက်ရိတ်စက်၊ ရေတွင်း၊ ခိုင်းနွားတို့ရှိပါသည်။

**၄.၈။ ကျေးရွာတွင်းအခြားသက်ဆိုင်သော သတင်းအချက်အလက်များ**

အုပ်ချုပ်ရေးအဖွဲ့၊ ကျောင်းကော်မတီ၊ ဂေါပကအဖွဲ့၊ အိုးသူကြီးအဖွဲ့၊ သာရေး/နာရေးအဖွဲ့၊ အမျိုးသမီးရေးရာအဖွဲ့၊ လူငယ်အဖွဲ့တို့သည်ကျေးရွာတွင်းတည်ရှိသော အဖွဲ့အစည်းများဖြစ်ပါသည်။

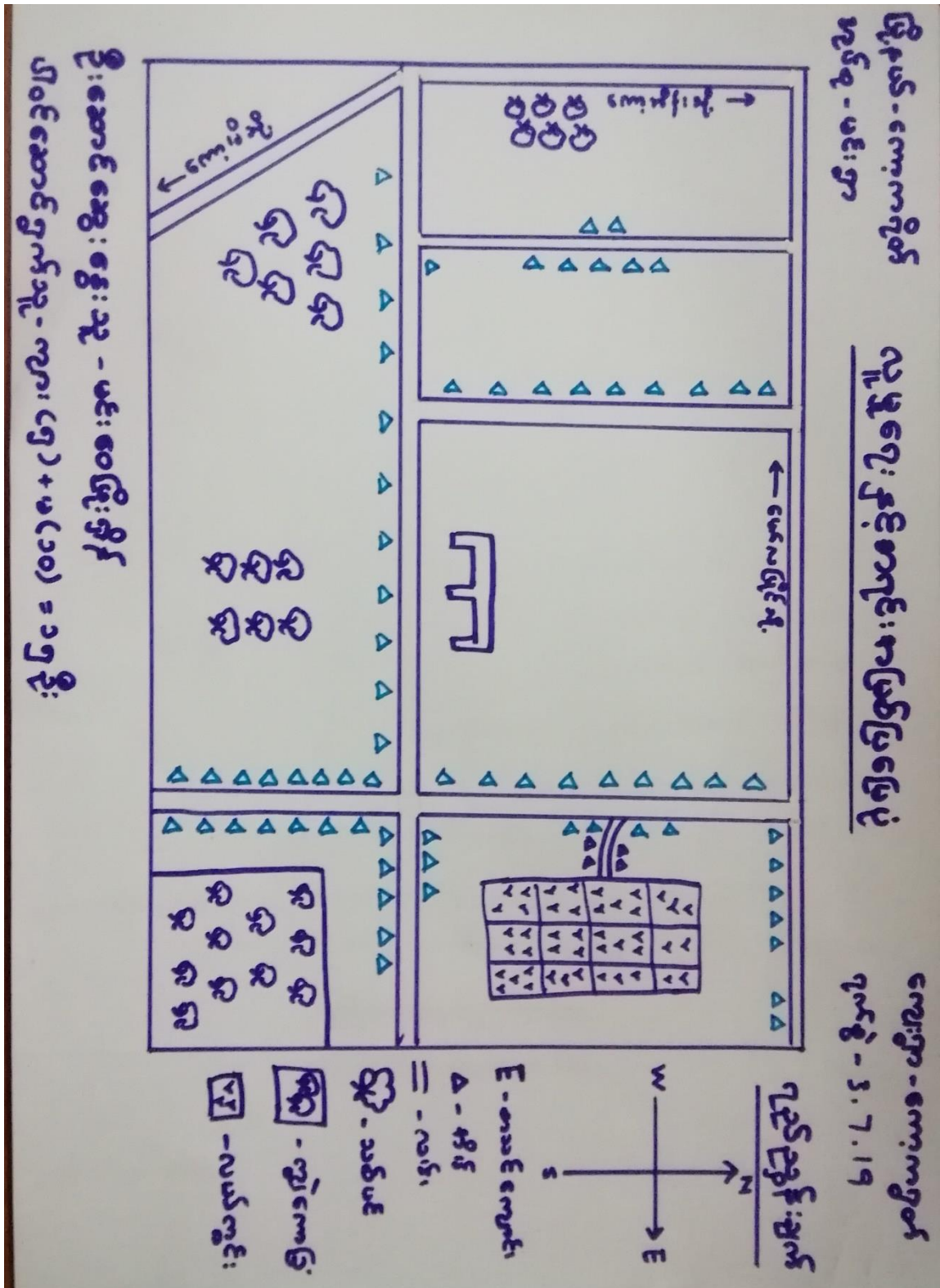
ကျေးရွာပြင်ပရှိ အဖွဲ့အစည်းများနှင့် ဌာနများ နှင့်လည်းချိတ်ဆက်မှုရှိပါသည်။ အုပ်စုအုပ်ချုပ်ရေးမှူး၊ ကျေးလက်ဦးစီးဌာန တို့နှင့်ချိတ်ဆက်ပါသည်။

**၅။ လူထုပူးပေါင်းပါဝင်သော လူမှုဆန်းစစ်ခြင်းနှင့် အကဲဖြတ်ခြင်းလုပ်ငန်းစဉ် အကျဉ်းချုပ်ဇယား**

နေ့စွဲ	အသုံးပြုခဲ့သော PRA Tool များ	အစဉ်းအဝေးတွင် ပါဝင်ဆွေးနွေးသူများ			အဓိကဆွေးနွေးချက်များ
		ကျား	မ	ပေါင်း	
၃.၇.၂၀၁၉	လူမှုရေးနှင့် အရင်းအမြစ်ပြ မြေပုံ (Social & Recourse Map)	၂၀	၂၀	၄၀	စိုက်ပျိုးရေးလုပ်ငန်း၊ နိုင်ငံခြား(ထိုင်း) ရွှေ့ပြောင်း လုပ်ကိုင်သူများခြင်း။
၃.၇.၂၀၁၉	ရာသီခွင်ပြ - ပြက္ခဒိန် (Seasonal Calendar)	၂၀	၂၀	၄၀	မွေးမြူရေးလုပ်ငန်း၊ ဝင်ငွေနည်းပါးခြင်း၊ သောက် သုံးရေရှားပါးခြင်း၊ လမ်းပန်းဆက်သွယ်ရေး၊ ကျန်းမာရေး၊ ပွဲတော်ရက်များ။
၃.၇.၂၀၁၉	ဥစ္စာနေကြွယ်ဝမှုအဆင့် (Wealth Ranking)	၂၀	၂၀	၄၀	အဆင်မပြေသောအိမ်ထောင်စု (၃၂)စု၊ အလုပ် အကိုင်ရှားပါးခြင်း၊ ကျန်းမာရေး၊ ပညာရေး။
၃.၇.၂၀၁၉	ပင့်ကူအိမ်သုံးသပ်ခြင်း (Spider Diagram)	၁၁	၁၀	၂၁	ပညာတတ်မြောက်မှု၊ ဝင်ငွေနည်းပါးခြင်း၊ အလုပ် အကိုင်အခွင့်အလမ်းရှားပါးခြင်း၊ အမျိုးသမီးများ ဝင်ငွေရအလုပ်အကိုင်မရှိခြင်း၊ ကျန်းမာရေး။
၃.၇.၂၀၁၉	ပိုင်ဆိုင်မှုသုံးသပ်ခြင်း (Asset Mapping)	၁၁	၁၀	၂၁	အပ်ချုပ်စက် အမျိုးသမီးများ သုံးစွဲမှုများသည်။ လက်တွန်းထွန်စက်၊ ထော်လာဂျီ၊ မြက်ရိတ်စက်၊ စက်တပ်လှေ၊ အမျိုးသားများ သုံးစွဲမှုများသည်။ ဆိုင်ကယ်၊ ကား၊ ရေတွင်း၊ ဘုန်းကြီးကျောင်း၊ လယ်၊ နွား တို့ကို အမျိုးသား၊ အမျိုးသမီးတို့က သုံးစွဲကြသည်။
၃.၇.၂၀၁၉	အဖွဲ့အစည်းချိတ်ဆက်မှု (Veen Diagram)	၁၁	၁၀	၂၁	ကျေးရွာတွင်း အုပ်ချုပ်ရေးအဖွဲ့မှ ဩဇာလွှမ်းမိုး၊ ကျေးရွာပြင်ပတွင် အုပ်စုအုပ်ချုပ်ရေးမှူး၊ ကျေးလက်ဦးစီးဌာန တို့လွှမ်းမိုးမှုများသည်။

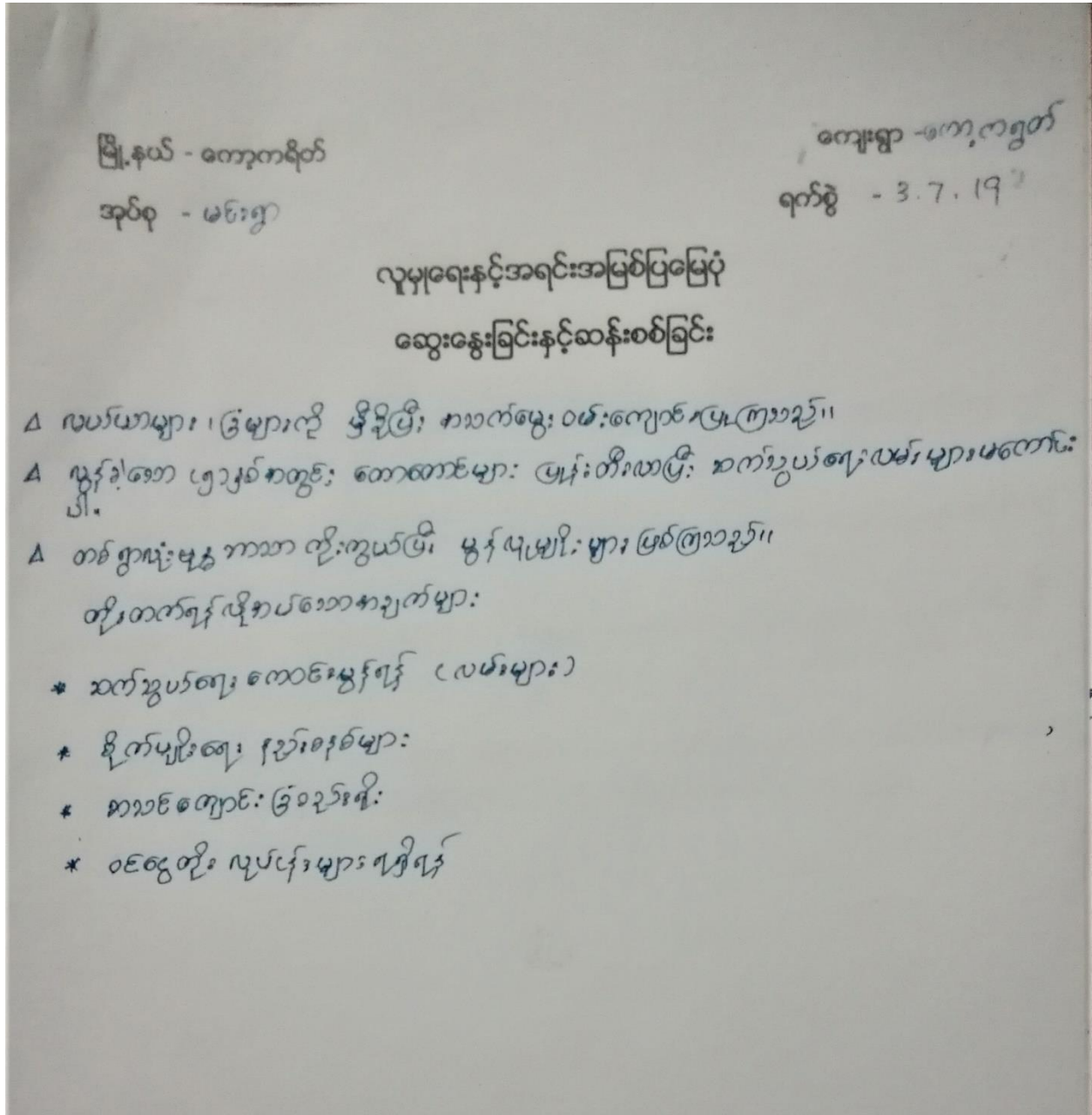
၆။ ကျေးရွာဖွံ့ဖြိုးရေးအစီအစဉ်အတွက်အသုံးပြုသော PRA Tool တစ်ခုချင်းစီ၏ သုံးသပ်ချက်များ

၆.၁။ ကော့ကရွတ်ကျေးရွာလူမှုရေးနှင့် အရင်းအမြစ်ပြင်ပုံ (Social and Resource Map)





ကျေးရွာကျေးရွာ လူမှုရေးနှင့်အရင်းအမြစ်ပြု မြေပုံ၏ ဆွေးနွေးခြင်းနှင့် ဆန်းစစ်ခြင်း



၆.၂။ ရာသီခွင်ပြ-ပြက္ခဒိန် (Seasonal Calendar)

ကော့ကရွတ်ကျေးရွာ၏ ရာသီခွင်ပြ - ပြက္ခဒိန်

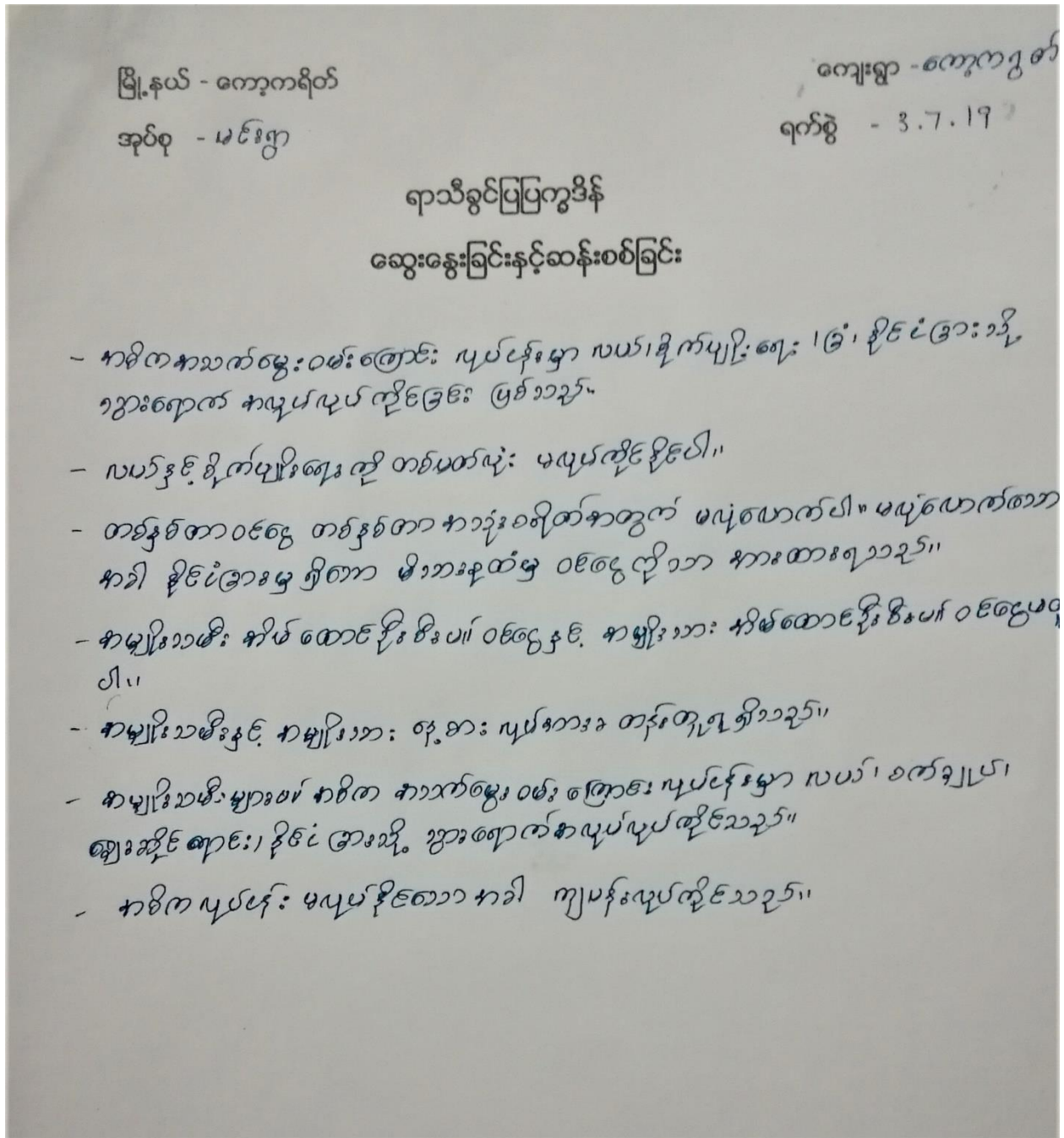
ရာသီခွင်ပြဇယား:

ရာသီဥတု	တိုင်း	တစ်	ပျက်	ဂါး	ခါး	ကျော	ကျော	ကျော	ကျော	ကျော	ကျော	ကျော	ကျော	ကျော	ကျော
လယ်လုပ်ငန်း	-	*	**	*	*	-	*	**	*	**	*	*	*	*	*
ခိုက်ပျိုးစား	-	*	*	*	*	*	*	*	*	*	*	*	*	*	*
ကျွန်းဟောင်း	-	-	-	ဝါး: ဖျားဝမ်းနည်း	-	-	-	-	-	-	-	-	-	-	-
ပွဲတော်ရက်	မိတ္ထီ	ကျော	-	-	-	-	-	-	ကျော	-	ကျော	-	-	-	-
သောက်သုံးစား	ကျော	ကျော	-	-	-	-	-	-	-	-	-	-	-	-	-
ဝါးခွေ	-	-	*	**	**	**	**	*	*	*	*	*	*	*	*
ထွက်ငွေ	**	**	*	*	-	-	*	*	*	*	*	*	*	*	*

၂: ဆောင်ဆွဲ: ငွေ: ၅၀ - ၂၅၀: ၁၀၀၀: ၅၀  
 ၃: ဆောင်ဆွဲ: ၅၀ - ၂၅၀: (၁၀) + ၅ (၁၀) = ၅၀၀:

၂၀၁၇ - ၂၀၁၈ ခုနှစ်  
 ၅.၇.၂၀၁၇ - ၅.၇.၂၀၁၈

ကျေးရွာကျေးရွာ ရာသီခွင်ပြ - ပြကွဒိန် ၏ ဆွေးနွေးခြင်းနှင့် ဆန်းစစ်ခြင်း



၆.၃။ ဥစ္စာနေကြွယ်ဝမှုအဆင့်သတ်မှတ်ခြင်း (Wealth Ranking)

ကျေးရွာ၏ ဥစ္စာနေကြွယ်ဝမှုအဆင့်သတ်မှတ်ခြင်းပြဇယား

မြို့နယ်-ကျေးရွာများ		ဥစ္စာနေကြွယ်ဝမှုအဆင့်		ကျေးရွာ-ကျေးရွာများ	
၇၄၉၅ - ဇေးရွာ		သတ်မှတ်ချက်		၇၄၉၅ - ၃.၇.၁၉	
အဆင့်				အိမ်ထောင်စု	ရာခိုင်နှုန်း
အဆင့်မြေဧရိယာ အိမ်ထောင်စု	တိုက်အိမ်၊ လက်ခြံ (၅-၈)၊ ကား၊ ဆိုင်ကယ်			၁၀	၁၁%
အဆင့်အလယ် အိမ်ထောင်စု	အုတ်ချိုက်၊ ပျဉ်ထောင်၊ လယ် (၂-၈)၊ ဆိုင်ကယ်			၅၀	၅၄%
အဆင့်မမြေဧရိယာ အိမ်ထောင်စု	ပျဉ်ထောင်အိမ်၊ လက်မပွို၊ ကျောင်း			၃၂	၃၅%
				၉၂	၁၀၀%

ကျေးရွာကျေးရွာ ဥစ္စာနေကြွယ်ဝမှုအဆင့်သတ်မှတ်ခြင်း၏ ဆွေးနွေးခြင်းနှင့် ဆန်းစစ်ခြင်း

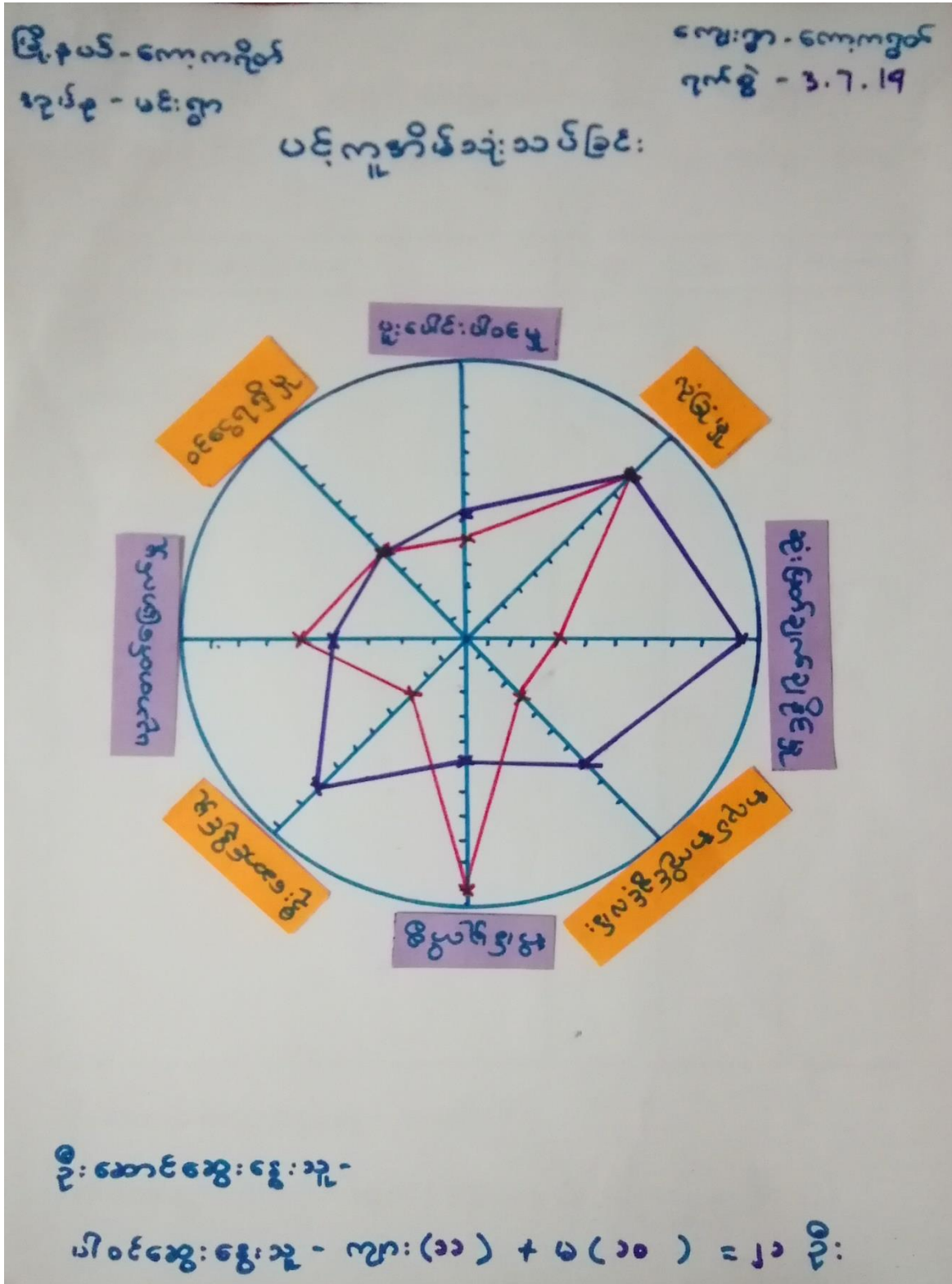
မြို့နယ် - ကော့ကရိတ်  
 အုပ်စု - မင်းရွာ  
 ကျေးရွာ - ကော့ကရွတ်  
 ရက်စွဲ - 3.7.19

ဥစ္စာနေကြွယ်ဝမှုပြဇယား  
 ဆွေးနွေးခြင်းနှင့်ဆန်းစစ်ခြင်း

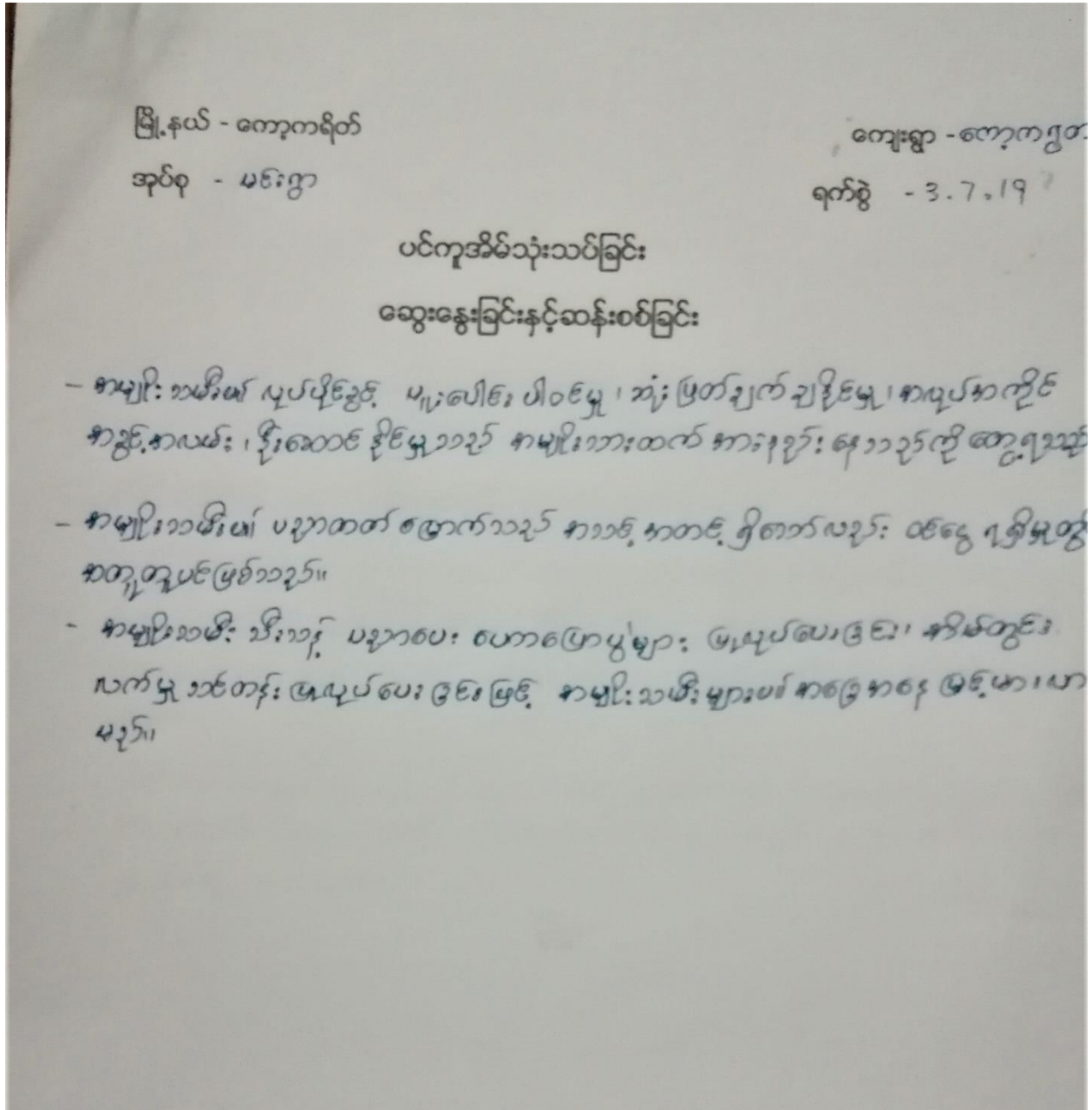
- ကျေးရွာတွင် အဆင်မပြေစွာ အိမ်ထောင်စု ပျားစုရှိပါသည်။
- အဆင်မပြေရသည့် အကြောင်းမှာ - အပျက်အတိုက် အတုတ်တကျ မရှိခြင်း၊ အရင်းအနှီး မရှိခြင်း၊ အမှီအခို များခြင်းကြောင့် ဖြစ်သည်။
- ကျေးရွာ ဖွံ့ဖြိုးတိုးတက်ရေးအစီအစဉ် ရေးဆွဲရာတွင် အဆင်မပြေစေသူများ အားလပ်ချိန်တွင် အစီအစဉ် ရေးဆွဲပြီး ညူတို့တင် ဖြစ်လာစေ လိုအပ်ချက်များကို အထူးထားပေးခြင်း၊ အကဲခတ် ကောင်းများ စေ့မှုပေးခြင်းဖြင့် ဆောင်ရွက်နိုင်သည်။
- လမ်းဖောက်လုပ်ခြင်း လုပ်ငန်းများ၊ ဝင်ငွေ ရစေသူ လုပ်ငန်းများ ဖြစ်ပေါ်ပေးခြင်းဖြင့် အဆင်မပြေသူများကို တိုးတက် ကောင်းမွန်စေပြီး ကျေးရွာ စစ်ဆေးဖွံ့ဖြိုးတိုးတက်လာမည်။

၆.၄။ ကျား-မ ပင့်ကူအိမ်သုံးသပ်ခြင်း (Spider Diagram)

ကျော့ကရွတ်ကျေးရွာ၏ ပင့်ကူအိမ်သုံးသပ်ခြင်း ပုံစံ



ကျေးရွာတော်ကျေးရွာ ပင်ကူအိမ်သုံးသပ်ခြင်း၏ ဆွေးနွေးခြင်းနှင့် ဆန်းစစ်ခြင်း



၆.၅။ ပိုင်ဆိုင်မှုသုံးသပ်ခြင်း (Asset Mapping)

ကော့ကရွတ်ကျေးရွာ၏ ပိုင်ဆိုင်မှုသုံးသပ်ခြင်း ပြဇယား

ဖွဲ့စည်းပုံ-ကျေးရွာ၏ အရင်းအမြစ်ထိန်းချုပ်မှု ကျေးရွာ-ကျေးရွာ၏  
 ကွပ်ကဲ-ကျေးရွာ၏ ပြဇယား: ရက်စွဲ - 3.7.19

အကြောင်းအရာ	ကျား	မ	က+မ
ဆိုင်ကယ်	✓		
ကား	✓		
စက်ဘီး			✓
ခွားလှည်း	✓		
ခြံ			✓
လယ်	✓		
ဈေးဆိုင်			✓
ရေစက်စက်			✓
အိမ်ချုပ်စက်		✓	

ဦးဆောင်ဆွေးနွေးသူ - မေသီဝင်း  
 ပါဝင်ဆွေးနွေးသူ - ကျား (၁၀) + မ (၁၃) = ၂၃ ဦး



ကျေးရွာတို့ ပိုင်ဆိုင်မှုသုံးသပ်ခြင်းပြုလုပ်ရေးအဖွဲ့အစည်း၏ ဆွေးနွေးခြင်းနှင့် ဆန်းစစ်ခြင်း

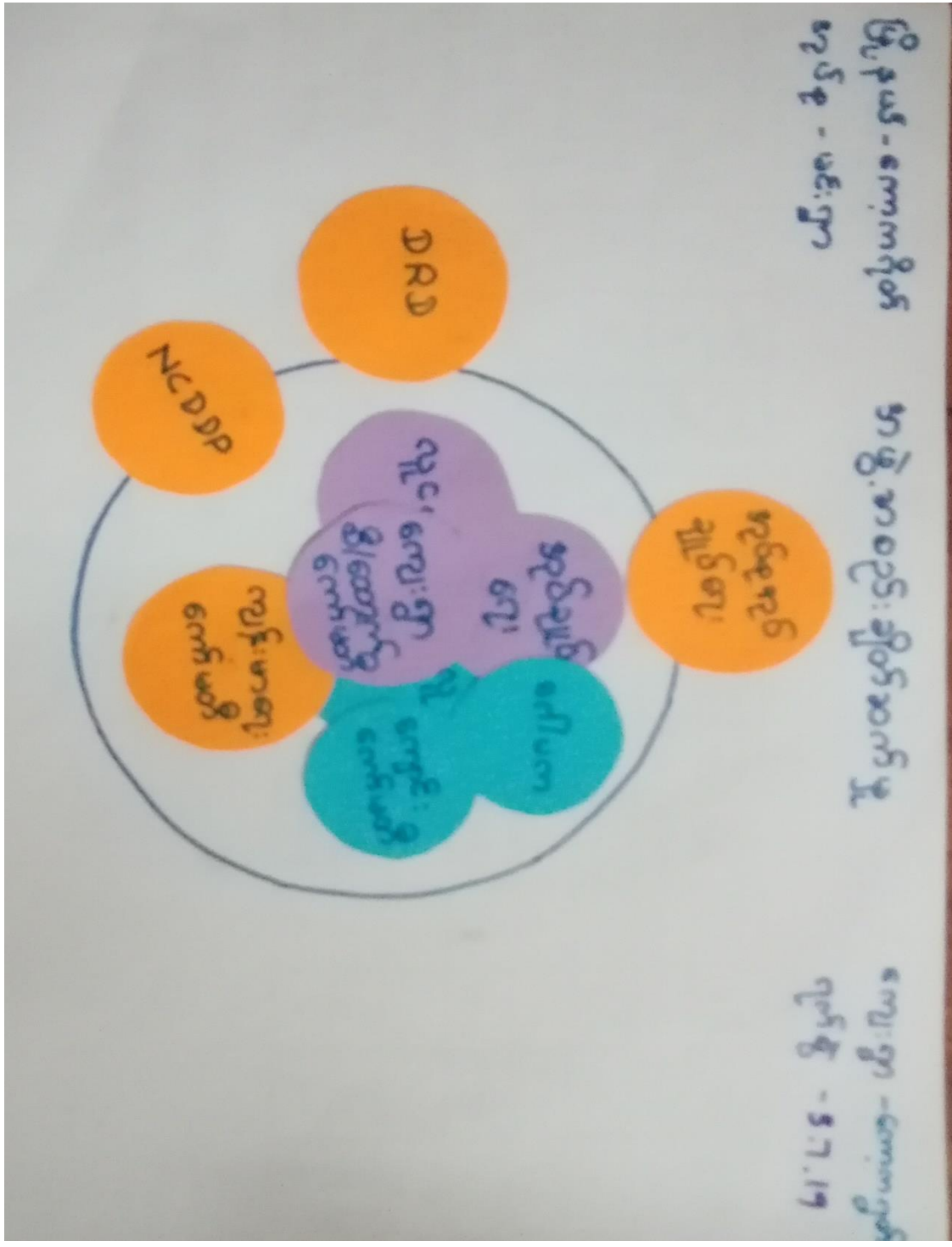
မြို့နယ် - ကော့ကရိတ်  
 အုပ်စု - မင်းရွာ  
 ကျေးရွာ - ကော့ကရိတ်  
 ရက်စွဲ - 3.7.19

ပိုင်ဆိုင်မှုဆန်းစစ်ခြင်း  
 ဆွေးနွေးခြင်းနှင့်ဆန်းစစ်ခြင်း

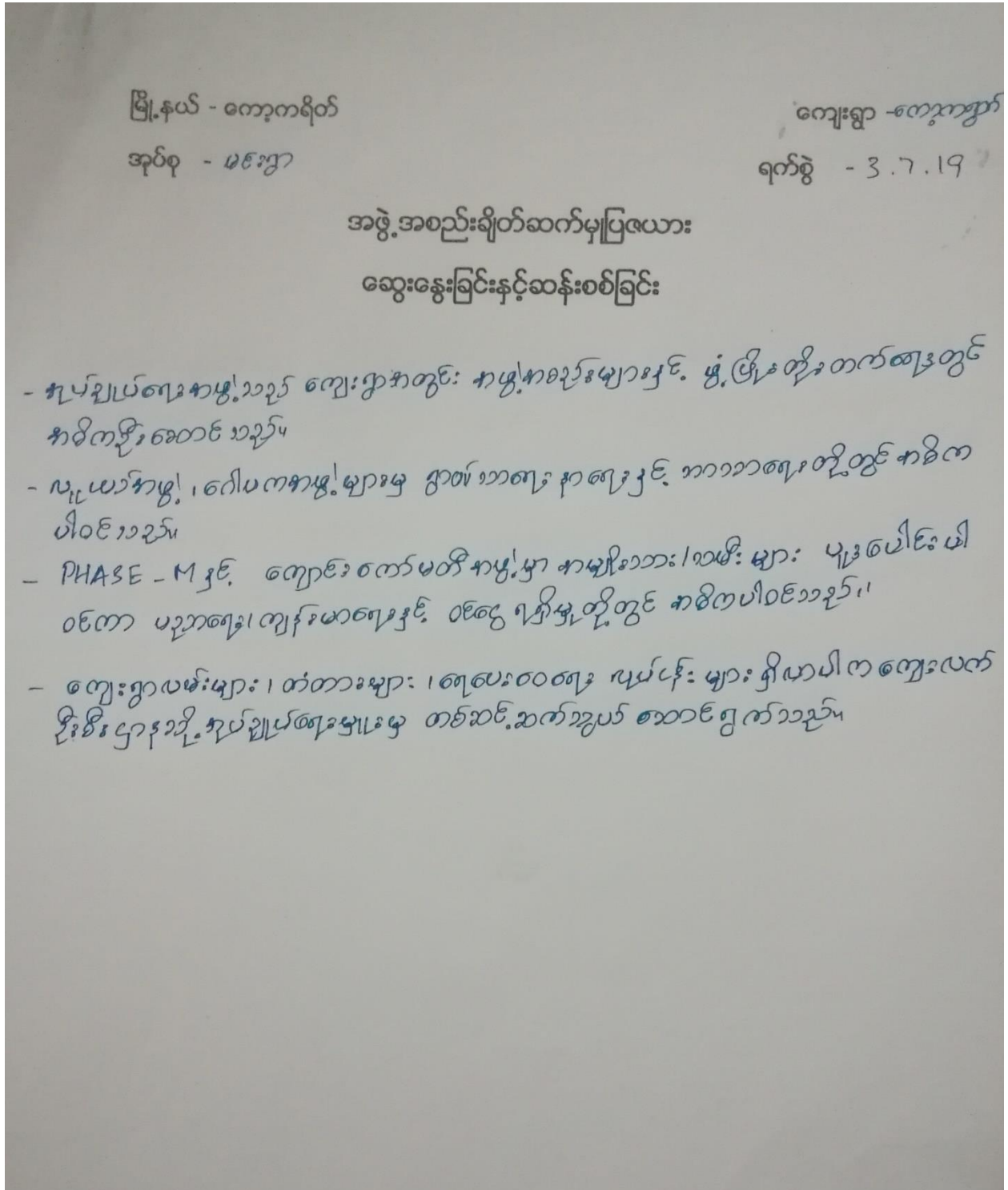
- အများစုပိုင်ဆိုင်မှုအဖွဲ့အစည်းအဖွဲ့အစည်းများ - အများစုပိုင်ဆိုင်မှုအဖွဲ့အစည်း
- အများစုပိုင်ဆိုင်မှုအဖွဲ့အစည်းအဖွဲ့အစည်းများ ကျေးရွာအဖွဲ့အစည်းအဖွဲ့အစည်း
- အများစုပိုင်ဆိုင်မှုအဖွဲ့အစည်းအဖွဲ့အစည်းများ - အများစုပိုင်ဆိုင်မှုအဖွဲ့အစည်းအဖွဲ့အစည်း
- အများစုပိုင်ဆိုင်မှုအဖွဲ့အစည်းအဖွဲ့အစည်းများ - အများစုပိုင်ဆိုင်မှုအဖွဲ့အစည်းအဖွဲ့အစည်း

၆.၆။ အဖွဲ့အစည်းချိတ်ဆက်မှုဇယား (Venn diagram)

ကော့ကရွတ်ကျေးရွာ၏ အဖွဲ့အစည်းချိတ်ဆက်မှုဇယားပြပုံ



**ကျေးရွာအဖွဲ့အစည်းချိတ်ဆက်မှုဇယား၏ ဆွေးနွေးခြင်းနှင့် ဆန်းစစ်ခြင်း**



၇။ ကော်မတီဝင်များရွေးချယ်ခြင်းနှင့်ကျေးရွာဖွံ့ဖြိုးရေးအစီအစဉ်ဆောင်ရွက်မှု မှတ်တမ်းဓာတ်ပုံ



**၈။ ကျေးရွာကော်မတီဝင်များစာရင်း**

စဉ်	အမည်	ကျား	မ	ရာထူး / တာဝန်
<b>ကျေးရွာစီမံကိန်းအထောက်အကူပြု ကော်မတီ</b>				
၁။	မင်းထောသိုက်	ကျား		ဥက္ကဋ္ဌ
၂။	မိသီရိကိုကို		မ	ဥက္ကဋ္ဌ
<b>ဝယ်ယူရေးဆပ်ကော်မတီ</b>				
၁။	ဦးဘွာ	ကျား		ခေါင်းဆောင်
၂။	မမြင့်သန်း		မ	အဖွဲ့ဝင်
<b>ကျေးရွာငွေစာရင်းကိုင်</b>				
၁။	ဦးထွန်းကြိုင်	ကျား		
<b>စောင့်ကြည့်ကြီးကြပ်ရေးဆပ်ကော်မတီ</b>				
၁။	ဦးသန်းလေး	ကျား		ခေါင်းဆောင်
၂။	မလှသန်း		မ	အဖွဲ့ဝင်
<b>လုပ်ငန်းလည်ပတ် ပြုပြင်ထိန်းသိမ်းရေး ဆပ်ကော်မတီ</b>				
၁။	မခင်မော်		မ	ခေါင်းဆောင်
၂။	ဦးဇော်ထွန်း	ကျား		အဖွဲ့ဝင်
<b>ဝေဖန်အကြံပြု တိုင်ကြားဖြေရှင်းရေး ကိုယ်စားလှယ်</b>				
၁။	ဦးဇော်ဝင်း	ကျား		
၂။	မိညွန့်သီ		မ	
<b>ကျေးရွာစေတနာ့ဝန်ထမ်းများ</b>				
၁။	မင်းသန်းဝင်း	ကျား		
၂။	မိဇင်ဇင်		မ	

၉။ ကျေးရွာအခြေခံအချက်အလက် ပုံစံ ၈ - ၁ (PC - 1)

ပုံစံ - ၈ - ၁ ကျေးရွာအခြေခံအချက်အလက်များ (Form PC 1)

လမ်းညွှန်ချက်၊ ကျေးရွာတစ်ရွာသို့ ပထမဆုံးမိတ်ဆက်ခရီးသွားရောက်သောအခါ လူထုစည်းရုံးရေးမှူးသည် ကျေးရွာခေါင်းဆောင်များအားကျေးရွာအချက်အလက်များကိုမေတ္တာရပ်ခံ၍တောင်းခံရသည်။ ဤအချက်အလက်များကိုစီမံကိန်းမိတ်ဆက်အစည်းဝေးမတိုင်မီတောင်းခံရမည်။ စီမံကိန်းမိတ်ဆက်အစည်းဝေးတွင် လူထုစည်းရုံးရေးမှူးသည် ဤအချက်အလက်များအားစစ်ဆေးပြီး မှန်ကန်အောင်ပြုလုပ်ရမည်။ ပြီးနောက်တွင် လူထုစည်းရုံးရေးမှူးမှ သတင်းအချက်အလက်ထဲသို့ Tablets မှ တဆင့်ဖြည့်သွင်းရမည်။

ကျေးရွာခေါင်းဆောင် အမည် <b>ဦးကင်း</b>	ကျေးရွာခေါင်းဆောင်၏ ဖုန်းနံပါတ် <b>၀၇-၉၅၅၅၅၅၅၅</b>	လူထုစည်းရုံးရေးမှူး၏အမည် <b>မင်းစောဖြူ ဦး</b>
ပြည်နယ်၊ ခရိုင်၊ အခင်းကြီး <b>ကရင်</b>	မြို့နယ် <b>ကျေးတပူ</b>	ကျေးရွာအုပ်စု <b>မင်းရွာ</b>
		ကျေးရွာ <b>ကျေးတပူ (အရှေ့)</b>

က။ လူဦးရေ

လူမျိုးစု	အိမ်ထောင်စုအရေအတွက်	ကိုးကွယ်သည့်ဘာသာ	အိမ်ထောင်စုအရေအတွက်
လူမျိုးစု (၁)--- <b>ဗွန်</b> ---	<b>၁၂၀</b>	ဘာသာ(၁)--- <b>ဗုဒ္ဓ</b> ---	<b>၁၂၀</b>
လူမျိုးစု (၂)-----		ဘာသာ(၂)-----	
လူမျိုးစု (၃)-----		ဘာသာ(၃)-----	
လူမျိုးစုရော-----		ဘာသာရော-----	
အခြား			
	အရေအတွက်		
မသန်စွမ်းသူများ	<b>၁</b>		
သက်ကြီးရွယ်အိုများ (၆၅ နှစ် နှင့် အထက်)	<b>၄၀</b>		
စစ်ဘေးရှောင်	<b>-</b>		

	အမျိုးသား(အရေအတွက်)	အမျိုးသမီး(အရေအတွက်)	စုစုပေါင်းအရေအတွက်
လူဦးရေ			
လူမျိုးစု (၁)----- မွန်	240	260	500
လူမျိုးစု (၂)-----			
လူမျိုးစု (၃)-----			
အခြား			
အိမ်ထောင်ဦးစီး	89	31	120

(ခ)အခြေခံအဆောက်အအုံ အသုံးအဆောင်များ

စာသင်ကျောင်း	အမှတ် ခြံပိ	ကျန်းမာရေး	အမှတ် ခပ်ပါ	ဘာသာရေးအဆောက် အအုံများ	အမှတ် ခြံပိ
အထက်တန်းကျောင်း	<input type="checkbox"/>	ဆေးရုံ	<input type="checkbox"/>	စေတီ	<input type="checkbox"/>
အလယ်တန်းကျောင်း	<input type="checkbox"/>	ကျန်းမာရေးဌာန	<input type="checkbox"/>	ဘုန်းကြီးကျောင်း	<input type="checkbox"/>
မူလတန်းကျောင်း	<input checked="" type="checkbox"/>	ကျန်းမာရေးဌာနခွဲ	<input type="checkbox"/>	ဟိန္ဒူဘုရားကျောင်း	<input type="checkbox"/>
မူကြိုကျောင်း	<input type="checkbox"/>	ဆေးပေးခန်း	<input type="checkbox"/>	ခရစ်ယာန်ကျောင်း	<input type="checkbox"/>
အခြား	<input type="checkbox"/>	အခြား	<input type="checkbox"/>	ဗလီ	<input type="checkbox"/>
				အခြား	<input type="checkbox"/>
မှတ်ချက်		မှတ်ချက်		မှတ်ချက်	

(ဂ) ကျွမ်းကျင်သူများမှတ်တမ်း (ကျေးရွာတွင်နေထိုင်သော သို့မဟုတ် တခြားရွာမှလာရောက်သောကျွမ်းကျင်သူများ)

(ခ) စာသင်ကျောင်း			(၂) ကျန်းမာရေး			(၃) လက်မှုပညာရှင်		
	ရွာတွင်နေထိုင်သူ	အခြားရွာမှလာသူ		ရွာတွင်နေထိုင်သူ	အခြားရွာမှလာသူ		ရွာတွင်နေထိုင်သူ	အခြားရွာမှလာသူ
မူလတန်းပြဆရာ/မ	<input type="checkbox"/>	<input checked="" type="checkbox"/>	ဆရာဝန်	<input type="checkbox"/>	<input type="checkbox"/>	လက်သမား	<input checked="" type="checkbox"/>	<input checked="" type="checkbox"/>
အထက်တန်းပြဆရာ/မ	<input type="checkbox"/>	<input type="checkbox"/>	လက်ထောက်ကျန်းမာရေးမှူး	<input type="checkbox"/>	<input type="checkbox"/>	ပန်းရုံ	<input type="checkbox"/>	<input checked="" type="checkbox"/>
အလယ်တန်းပြဆရာ/မ	<input type="checkbox"/>	<input type="checkbox"/>	အမျိုးသမီးကျန်းမာရေးဆရာမ	<input type="checkbox"/>	<input type="checkbox"/>	လျှပ်စစ်ကျွမ်းကျင်၊ မီးသမား	<input type="checkbox"/>	<input checked="" type="checkbox"/>
မူကြိုဆရာ/မ	<input type="checkbox"/>	<input type="checkbox"/>	သားဖွားဆရာမ	<input type="checkbox"/>	<input type="checkbox"/>	ရေပိုက်သွယ်သူ	<input type="checkbox"/>	<input type="checkbox"/>
အခြား	<input type="checkbox"/>	<input type="checkbox"/>	ပြည်သူ့ကျန်းမာရေးလုပ်သား	<input type="checkbox"/>	<input type="checkbox"/>	စက်ပြင်ဆရာ	<input type="checkbox"/>	<input type="checkbox"/>
မှတ်ချက်			မှတ်ချက်			မှတ်ချက်		

(ဃ) ကျေးရွာသို့ ရောက်ရှိနိုင်သည့်လမ်းအခြေအနေ / ကျေးရွာတစ်ရွာသည် ၎င်း၏ကျေးရွာအုပ်စုနှင့် ဆက်သွယ်ထားသောလမ်းအခြေအနေ (အောက်ပါတို့ကိုပိုင်းပါ)

ကျောက်ကြမ်းလမ်း      ကတ္တရာလမ်း      ကွန်ကရစ်လမ်း      မော်တော်ဆိုင်ကယ်လမ်း  
 ကျောက်ခင်းလမ်း      မြေသားလမ်း      လူသွားလမ်း      အခြား \_\_\_\_\_

(င) ကျေးရွာဖွံ့ဖြိုးမှုစီမံချက်

ပိုင်းပါ

(၁) လူထုဗဟိုပြုစီမံကိန်းမစတင်မှီ ဤကျေးရွာတွင်ကျေးရွာဖွံ့ဖြိုးမှု

ရှိပါသည်/မရှိပါ/မသိပါ

စီမံချက်ရှိခဲ့ပါသလား?

(၂) ရှိခဲ့ပါလျှင် ဤစီမံချက်ကို မည်သည့် ခုနှစ်တွင်ပြင်ဆင်ခဲ့ပါသနည်း?

နှစ်-----/မသိပါ

(၃) ဤစီမံချက်ကို မြို့နယ်မှအတည်ပြုခဲ့ပါသလား?

ပြုခဲ့ပါသည်/မပြုခဲ့ပါ/မသိပါ



(စ) ခရီးအကွာအဝေး

(၁) ဤကျေးရွာ၏ပဟိုမှ၎င်းကျေးရွာအုပ်စု၏ပဟိုအထိခရီးမိုင်မည်မျှကွာဝေးသနည်း? မိုင်-----/မသိပါ <sup>0.5</sup>

(၂) ဤကျေးရွာမှ ၎င်းကျေးရွာအုပ်စုပဟိုအထိသွားလာရာတွင်ကြာမြင့်သည့်အချိန်။

ခြောက်သွေ့ရာသီတွင်ကြာချိန်----- 5 မိနစ် ----- ထော်လာဂျီ/မော်တော်ဆိုင်ကယ်/ခြေလျင်/လား/မော်တော်ဘုတ်/  
အခြား -----

မိုးရာသီတွင်ကြာချိန်----- 10 မိနစ် ----- ထော်လာဂျီ/မော်တော်ဆိုင်ကယ်/ခြေလျင်/လား/မော်တော်ဘုတ်/  
အခြား -----

(ဆ) ပတ်ဝန်းကျင်ဆိုင်ရာသဘာဝဘေးအန္တရာယ်

ဤကျေးရွာတွင်ကြေးခြင်းကဲ့သို့ သဘာဝဘေးအန္တရာယ်ကျရောက်ဖူးခြင်း ရှိပါသလား။

မရှိပါ       ရှိပါသည်      ရှိလျှင်ဖော်ပြပါ-----

(ဇ) ကျေးရွာတွင် ဖွဲ့စည်းထားသော အဖွဲ့အစည်းများ

လူထုပဟိုပြုစီမံကိန်းမတိုင်မီ ဤကျေးရွာတွင် ကျေးရွာဖွံ့ဖြိုးရေးအတွက် အစိုးရ(သို့) ရွာသားများကိုယ်တိုင်(သို့) စီမံကိန်းတစ်ခုခုမှ ဖွဲ့စည်းထားသည့် အဖွဲ့အစည်းများရှိပါသလား။

(၁) -----

(၂) -----

(ဈ) အထွေထွေအုပ်ချုပ်ရေး ဦးစီးဌာန (GAD) မှ မှတ်တမ်းတင်ထားခြင်း

ဤကျေးရွာသည် အထွေထွေအုပ်ချုပ်ရေး ဦးစီးဌာန (GAD) မှ မှတ်တမ်းတင်ထားမှု ရှိပါသလား။

မရှိပါ       ရှိပါသည်

ကျေးရွာခေါင်းဆောင်

အမည် ဦးစန်း  
လက်မှတ် Chit      နေ့စွဲ 24.6.2019

လူထုစည်းရုံးရေးမှူး

အမည် မင်းဝေဖြိုး  
လက်မှတ် Ming      နေ့စွဲ 24.6.2019

၁၀။ စီမံကိန်းစက်ဝန်းအချိန်ဇယား ပုံစံ ၈ - ၂ (PC - 2)

ပုံစံ - ၈-၂ - စီမံကိန်းစက်ဝန်းအချိန်ဇယား (PC 2)

လည်ညွှန်ချက်။  
သက်ဆိုင်ရာလူထုစည်းရုံးရေးမှူး/လက်ထောက်နည်းပညာမှူးများမှစီမံကိန်းစက်ဝန်းအဆင့်တစ်ခုစီပြီးစီးတိုင်းကျေးရွာနှင့် ကျေးရွာအုပ်စုအတွက်ဤပုံစံကိုဖြည့်သွင်းရမည်။

ရည်ရွယ်ချက်/လက်ထောက်နည်းပညာရေးမှူးဝန်ထမ်း အမည် - မင်္ဂလာဒုံမြို့နယ်

နေ့စွဲ - ၂၀၁၉.၁၀.၁၅

စက်ဝန်းအားအမှတ်ခြိပ်ပါ  စက်ဝန်း(၁)  စက်ဝန်း(၂)  စက်ဝန်း(၃)  
 စက်ဝန်း (၄)

ပြည်နယ်/ခရိုင် ကရင် မြို့နယ် - ကော့ကရိတ် ကျေးရွာအုပ်စု - မင်္ဂလာဒုံ ကျေးရွာ - ကော့ကရိတ်

စီမံကိန်းဆောင်ရွက်မှုအဆင့်များ	နေ့စွဲ		အစည်းအဝေးတွင်တက်ရောက်သူအရေအတွက်						
	စတင်သည့်နေ့	ပြီးဆုံးသည့်နေ့	အမျိုးသားအရေအတွက်	အမျိုးသမီးအရေအတွက်	အိမ်ထောင်စုအရေအတွက်	လူမျိုးစုတက်ရောက်သူအရေအတွက်နှင့် လူမျိုးစုအမည်	အိမ်ထောင်စုပေါင်း	အိမ်ထောင်စု %	
၁။ ကျေးရွာစီမံကိန်း မိတ်ဆက်အစည်းအဝေး	၃.၇.၁၉	၃.၇.၁၉	၂၀	၄၅	၆၅	၅၆   ၆၅	၁၂၀	၅၄.၁၇%	
၂။ ကျေးရွာဖွံ့ဖြိုးရေး စီမံချက်ရေးဆွဲခြင်းအစည်းအဝေး	၃.၇.၁၉	၃.၇.၁၉	၂၀	၄၅	၆၅	၅၆   ၆၅	၁၂၀	၅၄.၁၇%	
၃။ ကျေးရွာအုပ်စုလုပ်ငန်းဆုံးဖြတ်ချက်ချသည့်အစည်းအဝေး									

၄။ မြို့နယ်အဆင့်စီမံကိန်းရေးဆွဲရေးနှင့် အကောင်အထည်ဖော်ရေးကော်မတီ၏ စီမံကိန်းသုံးသပ်မှုအစည်းအဝေး			မလို	မလို	မလို	မလို		
၅။ မြို့နယ်စီမံကိန်းရေးဆွဲရေးနှင့် အကောင်အထည်ဖော်ရေးကော်မတီ၏ဆုံးဖြတ်မှုကို ရွာသို့ အသိပေးအကြောင်းကြားသည့်အစည်းအဝေး								
၆။ စီမံကိန်းလုပ်ငန်းခွဲစီမံချက်ရေးဆွဲခြင်းအစည်းအဝေး	မလို	မလို	မလို	မလို	မလို	မလို	မလို	မလို
၆.၁။ စီမံကိန်းလုပ်ငန်းအကောင်အထည်ဖော် ရေးအစီအစဉ် ရေးဆွဲခြင်း								
၆.၂။ ဝယ်ယူရေးအစီအစဉ် ရေးဆွဲခြင်း								
၆.၃။ ဘဏ္ဍာရေးကုန်ကျမှုလျာထားအစီအစဉ် ရေးဆွဲခြင်း								
၆.၄။ မြင်/ထိန်းအစီအစဉ် ရေးဆွဲခြင်း								
၇။ စီမံကိန်းလုပ်ငန်းခွဲ တိုးတက်မှု စောင့်ကြည့်အစည်းအဝေး	မလို	မလို	မလို	မလို	မလို	မလို	မလို	မလို
၇.၁။ အစည်းအဝေး ပထမအကြိမ်								
၇.၂။ အစည်းအဝေး ဒုတိယအကြိမ်								
၇.၃။ အစည်းအဝေး တတိယအကြိမ်								
၈။ စီမံကိန်းလုပ်ငန်းခွဲ အပြီးသတ်စစ်ဆေးခြင်းအစည်းအဝေး								
၉။ လူထုစစ်ဆေးမှုအစည်းအဝေး								

၁၁။ ကျေးရွာဖွံ့ဖြိုးရေးဦးစားပေးအစီအစဉ် ပုံစံ ၈ - ၃ (PC - 3)

ပုံစံ - ၈-၃ ကျေးရွာဖွံ့ဖြိုးရေး ဦးစားပေးအစီအစဉ် (Form PC 3)

လမ်းညွှန်ချက်အဆင့်(၃)ကျေးရွာမျှော်မှန်းချက်အစည်းအဝေးပြီးဆုံးသောအခါကျေးရွာစီမံကိန်းအထောက်အကူပြု ကော်မတီသည် လူထုစည်းရုံးရေးမှူးအကူအညီဖြင့် ဤပုံစံကိုပြည့်စုံအောင် ဖြည့်သွင်းရမည်။

လူထုစည်းရုံးရေးမှူး/ဝန်ထမ်း အမည် - **မင်းစေတီမြင့်**

နေ့စွဲ **22.7.19** စက်ဝန်းအား အမှတ်ခြစ်ပါ ( ✓ )  စက်ဝန်း (၁)  
 စက်ဝန်း(၂)  စက်ဝန်း(၃)  စက်ဝန်း(၄)

ပြည်နယ်/တိုင်း **ကရင်** မြို့နယ် **ကျေးရွာအုပ်စု - မင်းရွာ** ကျေးရွာ - **ကျေးရွာ - ကော့ကရွာ**

က။ အခက်အခဲအတားအဆီးများအားဆွေးနွေးခြင်း - ယခုလက်ရှိအခြေအနေတွင်ကျေးရွာဖွံ့ဖြိုးတိုးတက်ရေးအတွက် အဓိကအခက်အခဲအတားအဆီးများသည် မည်သည်များဖြစ်ပါသနည်း။ (အမျိုးသား/သမီး အနည်းဆုံးအခက်အခဲ ၅ ခုစီဖော်ပြပါ)

အုပ်စုဖွဲ့ဆွေးနွေးမှုများမှ တင်ပြသောအခက်အခဲအတားအဆီးများ

ရာတွင်လမ်းမကောင်းသောကြောင့် ကျောင်းသား၊ ချောင်း၊ ချောင်း၊ လာရာတွင် ခရစ် ခရစ်ဖြစ်ခြင်း။	<input type="checkbox"/> ကျား <input type="checkbox"/> မကျား + မ
ကျောင်းဆောင်မလုံလောက်ခြင်းကြောင့် ကျောင်းသား၊ ချောင်း၊ စာသင်ရာတွင် ခရစ် ခရစ်ဖြစ်ခြင်း။	<input type="checkbox"/> ကျား <input type="checkbox"/> မကျား + မ
ကျောင်းခြံစည်းစိမ်မရှိသောကြောင့် ကျောင်းသား၊ ချောင်း၊ စာသင်ရာတွင် လုံခြုံမှုမရှိခြင်း။	<input type="checkbox"/> ကျား <input type="checkbox"/> မကျား + မ
ကျေးရွာခင်းမကောင်းမရှိခြင်းကြောင့် ခရစ်ခြံစည်းကမ်း လုပ်ရာတွင် များမရှိသည့် ခရစ် ခရစ်ဖြစ်ခြင်း။	<input type="checkbox"/> ကျား <input type="checkbox"/> မကျား + မ
ကျေးရွာအတွင်း ရွာပျိုးခြင်းကြောင့် သောက်သုံးရေလုံလောက်မှုမရှိသည့် ခရစ် ခရစ်ဖြစ်ခြင်း။	<input type="checkbox"/> ကျား <input type="checkbox"/> မကျား + မ
မီးကြိုး၊ မီးတိုင်မရှိခြင်းကြောင့် ကျေးရွာလူထုများ ညဘက် ချောင်း၊ လာရာတွင် လုံခြုံမှုမရှိခြင်း။	<input type="checkbox"/> ကျား <input type="checkbox"/> မကျား + မ
	<input type="checkbox"/> ကျား <input type="checkbox"/> မကျား + မ
	<input type="checkbox"/> ကျား <input type="checkbox"/> မကျား + မ
	<input type="checkbox"/> ကျား <input type="checkbox"/> မကျား + မ
	<input type="checkbox"/> ကျား <input type="checkbox"/> မကျား + မ
	<input type="checkbox"/> ကျား <input type="checkbox"/> မကျား + မ
	<input type="checkbox"/> ကျား <input type="checkbox"/> မကျား + မ

ခ။ မျှော်မှန်းခြင်း- နောင်လာမည့် (၅) နှစ် အတွင်း ကျေးရွာဖွံ့ဖြိုးရေး မျှော်မှန်းလျာထားချက်များအား တင်ပြပါ။

အုပ်စုဖွဲ့ဆွေးနွေးမှုများမှ တင်ပြသော မျှော်မှန်းချက်များ	
ရွာတွင်းလမ်းကောင်းမွန် လာပါက ကျေးရွာလူထုများ၊ ကျောင်းသား၊ ဝန်ထမ်းများ သွားလာရာတွင် ဂဆင်ပြေလာမည်။	<input type="checkbox"/> ကျား <input type="checkbox"/> မ <input type="checkbox"/> ကျား+ မ
စာသင်ကျောင်းဆောင်ကောင်းမွန် လုံခြုံလာပြီး ကျောင်းသား၊ ဝန်ထမ်း-ဂဆင်ပြေစွာ ပညာသင်ကြားနိုင်စေရန်။	<input type="checkbox"/> ကျား <input type="checkbox"/> မ <input type="checkbox"/> ကျား+ မ
ကျေးရွာခင်းမဆောင် စု၍လာလျှင် စုပေါင်းရွာရေး၊ နည်းစနစ်၊ ကိစ္စရပ်များ၊ နာသွက် နာဆင်မြေပြင်စေရန်	<input type="checkbox"/> ကျား <input type="checkbox"/> မ <input type="checkbox"/> ကျား+ မ
နိမိတ်တွင်း ရေ၊ များစွာ စု၍လာလျှင် ရွာအထိ ရေရွာပါ၊ ဖြင်းဒ်ကပ်ဖွဲ့ကင်းစေလာစေရန်	<input type="checkbox"/> ကျား <input type="checkbox"/> မ <input type="checkbox"/> ကျား+ မ
ညိုပိုင်၊ မိသိုင်းမိုး၊ လင်းလျှင် ကျေးရွာလုံခြုံမှု စု၍လာစေရန်။	<input type="checkbox"/> ကျား <input type="checkbox"/> မ <input type="checkbox"/> ကျား+ မ
	<input type="checkbox"/> ကျား <input type="checkbox"/> မ <input type="checkbox"/> ကျား+ မ
	<input type="checkbox"/> ကျား <input type="checkbox"/> မ <input type="checkbox"/> ကျား+ မ
	<input type="checkbox"/> ကျား <input type="checkbox"/> မ <input type="checkbox"/> ကျား+ မ
	<input type="checkbox"/> ကျား <input type="checkbox"/> မ <input type="checkbox"/> ကျား+ မ
	<input type="checkbox"/> ကျား <input type="checkbox"/> မ <input type="checkbox"/> ကျား+ မ
	<input type="checkbox"/> ကျား <input type="checkbox"/> မ <input type="checkbox"/> ကျား+ မ
	<input type="checkbox"/> ကျား <input type="checkbox"/> မ <input type="checkbox"/> ကျား+ မ
	<input type="checkbox"/> ကျား <input type="checkbox"/> မ <input type="checkbox"/> ကျား+ မ

ဂ။ လူထုစိမ့်ကိန်း၏ လာမည့် (၄) နှစ်အတွက် အကျုံးဝင်သော ဦးစားပေး ဖွံ့ဖြိုးတိုးတက်မှု လုပ်ငန်း အစီအစဉ်များအားဖော်ပြပါ။

ဦးစားပေး အဆင့် သတ်မှတ်ချက်	ကျေးရွာအတွက် ဦးစားပေး ဖွံ့ဖြိုးတိုးတက်မှု လုပ်ငန်းစဉ်များ	အဆိုပြုသူ (အမျိုးသားများ/ အမျိုးသမီးများ/ အမျိုးသား+အမျိုးသမီး)	အခန်းကဏ္ဍ	ခန့်မှန်း ကုန်ကျစရိတ်	အကျိုးခံစားခွင့်ရှိသူခန့်မှန်းခြေအရေအတွက်		
					ကျား	မ	ပေါင်း
၁	ရွာတွင်းလမ်း ကျန် ကရစ်ခင်းဖြင့် လျှပ်ဖျား	၈+၅	လမ်းပန်းဆက်သွယ်ရေး		240	260	500
၂	မူလကျေးကျောင်းဆောင်ကို ဖွဲ့ပြုပြင် ဖြင့်လျှပ်ဖျား	၈+၅	ပညာရေး		240	260	500
၃	မူလကျေးကျောင်းဆောင်ကို ဖွဲ့ပြုပြင် ဖြင့်လျှပ်ဖျား	၈+၅	ပညာရေး		240	260	500

၄	မူလကျေးရွာတွင်း နဂါးစိတ်တွင်း အုပ်စုအတွင်း နဂါးစိတ်တွင်း	m+b	ယဉ်ကျေးရေး	၂၄၀	၂၆၀	၅၀၀
၅	ကျေးရွာအုပ်စုအတွင်း ဘဏ္ဍာရေးအဖွဲ့ အဖွဲ့အစည်း	m+b	နဂါးစိတ်	၂၄၀	၂၆၀	၅၀၀
၆	ကျေးရွာအုပ်စုအတွင်း နဂါးစိတ်တွင်း အုပ်စုအတွင်း	m+b	ကျေးရွာ	၂၄၀	၂၆၀	၅၀၀
၇						

ဇယား ၂။ လူထုစီမံကိန်း၏ လာမည့် (၄) နှစ်အတွက် အကျိုးမဝင်သော ဦးစားပေး ဖွံ့ဖြိုးတိုးတက်မှု လုပ်ငန်း အစီအစဉ်များအားဖော်ပြပါ။

အစဉ်	ကျေးရွာအတွက် ဦးစားပေး ဖွံ့ဖြိုး တိုးတက်မှု လုပ်ငန်းစဉ်များ	အဆိုပြုသူ (အမျိုးသားများ/ အမျိုးသမီးများ/အမျိုးသား+ အမျိုးသမီး)	အခန်းကဏ္ဍ
၁			
၂			
၃			
၄			
၅			
၆			
၇			

ခေါင်းဆောင်၊ ကျေးရွာစီမံကိန်းအထောက်အကူပြုကော်မတီမှအတည်ပြုသည်။

အမည် ----- လက်မှတ် ----- နေ့စွဲ -----

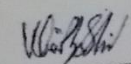
၁၂။ ကျေးရွာပထမအကြိမ်၊ ဒုတိယအကြိမ် အစည်းအဝေးမှတ်တမ်း

အစည်းအဝေးဝင်းရပ်  
၀ + ၃ အကြိမ် စာစုစည်းစာဝေး (ကျေးကျွန်)၊  
၀၄.၀၇.၂၀၁၉

နေရာ အုပ်ချုပ်ရေး ဖွဲ့စည်းပုံ  
အချိန် ၁၁:၀၀ AM မှ ၇:၀၀ PM

ဆွေးနွေးသည့် အကြောင်းအရာ  
၁။ စီမံကိန်း နာကြောင်း မိတ်ဆက်ခြင်း  
၂။ အုပ်ချုပ်ရေး ဖွဲ့စည်းပုံ နှင့် နမူနာကား ပြောကြားခြင်း  
၃။ စီမံကိန်း စာရင်း နာကြောင်း ချွင်းဖြမ်း နှင့် တာဝန်ဝတ္တရား ချွင်းဖြမ်း  
၄။ စေတနာ့ဝန်ထမ်း ဖြစ်လာရန် စာတင်ခြင်း နှင့် လုပ်ငန်း ခွဲခွာ အမှုခြင်း  
၅။ ကော်မတီဝင် ဝင်ရောက်ရေး နည်းလမ်း ဖြစ်လာရန် စာတင်ခြင်း

စဉ်	အစည်းအဝေးဆုံးဖြတ်ချက်များ	ဆောင်ရွက်မည့်သူ
၁။	နာခွင့်အစား ဖြစ်လာစေရန် ၁၁ နာရီစာမည်ဟု သဘောတူခဲ့ကြသည်။	ရွာသူ/သား နားလုံး
၂။	ကော်မတီဝင်များ နာကြောင်း လုပ်ငန်း ဆောင်ရွက်ချက်တွင် တာဝန်ယူမှု နာကြောင်း ဖြစ်လာစေရန် ဖြစ်ကြသည်။	ကော်မတီဝင်များ
၃။	လုပ်ငန်း လုပ်ချိန်တွင် ကျေးရွာလူထု၏ လုပ်သားအချိန်တွင် စတင်ဆောင်ရွက်ရမည်ဟု သဘောတူခဲ့ကြသည်။	ရွာသူ/သား နားလုံး
၄။	ကော်မတီဝင်များ နာကြောင်း စာရင်း ဝင်ရောက်မှု နာကြောင်း နာခွင့်အစား ဖြစ်လာရန် ဖြစ်လာစေရန် ဖြစ်ကြသည်။	ကော်မတီဝင်များ

မှတ်တမ်းတင်သူ   
 အစည်း/ရာထူး မင်းခင်မြင့် ဖြစ်ပြီး CF  
 မတ်မှတ်/ရက်စွဲ 3.7.2019

၁၃။ ကဏ္ဍအလိုက်အနှစ်ချုပ်ဖော်ပြချက်

ကျေးရွာအုပ်စု

ကဏ္ဍအလိုက် လုပ်ငန်းချုပ်ဖော်ပြချက်

ကဏ္ဍ	စဉ်	လုပ်ငန်းအမျိုးအစား	အဆိုပြုသူ (အမှန်ဖြစ်ရန်)			ခုနှစ်	ထောက်ပံ့မည့်အဖွဲ့အစည်း (သို့) ဌာန	မှတ်ချက်
			ကျား	မ	ကျား+မ			
အခြားအဆောက်အအုံ (လမ်း/တံတား/ရေရရှိရေး/မီးပိတ်စနစ်)	၁	ရွာကွင်းလမ်း ကျောက်စက်			✓	၂၀၁၈/၂၀၁၉		
	၂	ရွာကွင်း မီးကြို မီးတိုင်			✓	၂၀၁၉		
	၃							
	၄							
	၅							
လူမှုစီးပွားကဏ္ဍ (ပညာရေး/ ကျန်းမာရေး နှင့် ဆိုင်သောအဆောက်အအုံများနှင့် အခြားလိုအပ်ချက်များ)	၁	ကျောင်းဆောင်သစ်ပြုပြင်			✓	၂၀၁၈/၂၀၁၉		
	၂	ကျောင်းခြံစုတ် ချိုးပြုပြင်ခြင်း			✓	၂၀၁၈/၂၀၁၉		
	၃	ရွာကွင်းကျောက်ကွင်း စီစဉ်ရေးရာ			✓	၂၀၁၉		
	၄							
	၅							
သက်မွေးဝမ်းကျောင်းကဏ္ဍ (စိုက်ပျိုးရေး/ မွေးမြူရေး နှင့် ဆိုင်သော အဆောက်အအုံများနှင့် အခြား လိုအပ်ချက်များ)	၁	စိုက်ပျိုးရေး နှင့် ဆိုင်သော အဆောက်အအုံများ	✓			၂၀၁၈		
	၂							
	၃							
	၄							
	၅							
သဘာဝဘေးအန္တရာယ် လျော့ပါးရေး ကဏ္ဍ	၁							
	၂							
	၃							
	၄							
	၅							
အခြားကဏ္ဍ (ငြားစိုက်ရေး/ လွှဲပြောင်း နိုင်ခြင်း နှင့် အကောင်အထည်ဖော်ဆောင်ရွက်ပေးနိုင်ခြင်းမရှိ သော လုပ်ငန်းများ)	၁	ကျေးရွာခန်းမဆောင်			✓	၂၀၁၉		
	၂							
	၃							
	၄							
	၅							