

ပြည်ထောင်စုသမ္မတမြန်မာနိုင်ငံသော်အစိုးရ
စိုက်ပျိုးရေး၊မွေးမြူရေးနှင့်ဆည်မြောင်းဝန်ကြီးဌာန
ကျေးလက်ဒေသဖွံ့ဖြိုးရေးဦးစီးဌာန



National Community Driven Development Project

လူထုဗဟိုပြုစီမံကိန်း
ကျေးလက်မြို့နယ်၊ကရင်ပြည်နယ်
ကျေးရွာဖွံ့ဖြိုးရေးအစီအစဉ်



ခရစ်ကျောက်တန်းကျေးရွာအုပ်စု၊ ကော့ဟသော်ကျေးရွာ

မာတိကာ

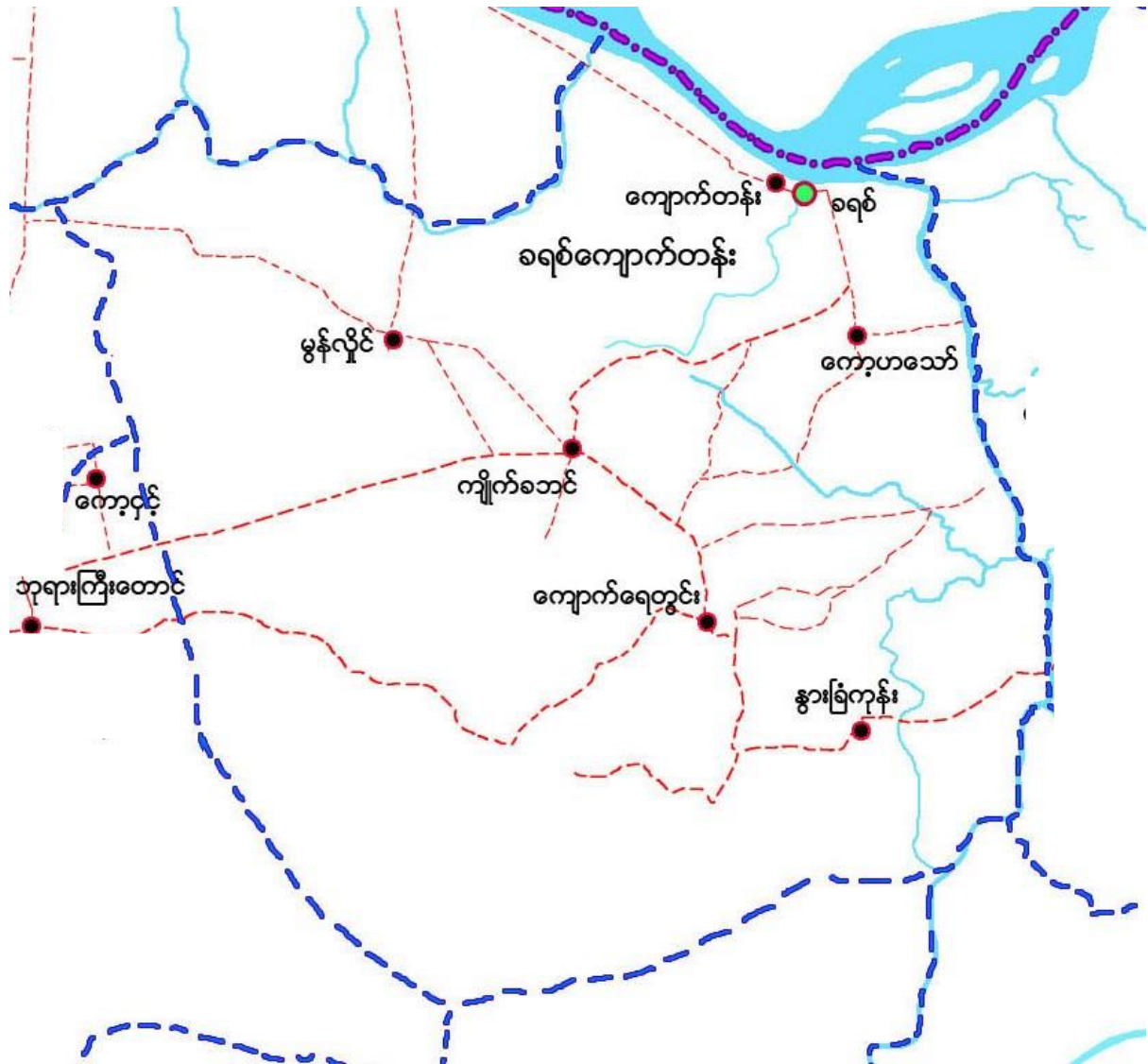
အကြောင်းအရာ	စာမျက်နှာ
၁။ ကော့ကရိတ်မြို့နယ်အခြေပြမြေပုံ	၂
၂။ ခရစ်ကျောက်တန်းကျေးရွာအုပ်စုအခြေပြမြေပုံ	၃
၃။ ခရစ်ကျောက်တန်းကျေးရွာအုပ်စုတွင်ပါဝင်သောကျေးရွာများစာရင်း.....	၃
၄။ ကျေးရွာသမိုင်းကြောင်းနှင့်ကျေးရွာအခြေခံအချက်အလက်များ	
၄.၁။ ကျေးရွာသမိုင်းကြောင်း	၄
၄.၂။ ကျေးရွာရှိအိမ်ခြေအိမ်ထောင်စုနှင့်လူဦးရေ	၄
၄.၃။ တိုင်းရင်းသားလူမျိုးစုများဦးရေ	၄
၄.၄။ ထိခိုက်လွယ်သောအိမ်ထောင်စုများအရေအတွက်	၄
၄.၅။ ကျေးရွာတွင်းရှိအထောက်အပံ့ရရှိနိုင်သောအဆောက်အအုံများ	၄
၄.၆။ ကျေးရွာသူ/သားများ၏အဓိကစီးပွားရေးလုပ်ငန်းများ	၄
၄.၇။ ကျေးရွာတွင်းပိုင်ဆိုင်မှုမြေယာဧရိယာနှင့်သဘာဝသယံဇာတများ	၄
၄.၈။ ကျေးရွာတွင်းအခြားသက်ဆိုင်သောသတင်းအချက်အလက်များ.....	၅
၅။ လူထုပူးပေါင်းပါဝင်သောလူမှုဆန်းစစ်ခြင်းနှင့်အကဲဖြတ်ခြင်းလုပ်ငန်းစဉ်အကျဉ်းချုပ်ဇယား	၆
၆။ ကျေးရွာဖွံ့ဖြိုးရေးအစီအစဉ်အတွက်အသုံးပြုသော PRA Tool တစ်ခုချင်းစီ၏အသုံးသပ်ချက်များ	
၆.၁။ ကျေးရွာလူမှုရေးနှင့်အရင်းအမြစ်ပြမြေပုံ (Social and Resource Map).....	၇-၈
၆.၂။ ရာသီခွင်ပြ-ပြက္ခဒိန် (Seasonal Calendar)	၉-၁၀
၆.၃။ ဥစ္စာနေကြွယ်ဝမှုအဆင့်သတ်မှတ်ခြင်း (Wealth Ranking)	၁၁-၁၂
၆.၄။ ကျား-မပင့်ကူအိမ်သုံးသပ်ခြင်း (Spider Diagram)	၁၃-၁၄
၆.၅။ ပိုင်ဆိုင်မှုသုံးသပ်ခြင်း (Asset Mapping)	၁၅-၁၆
၆.၆။ အဖွဲ့အစည်းချိတ်ဆက်မှုဇယား (Venn diagram)	၁၇-၁၈
၇။ ကော်မတီဝင်များရွေးချယ်ခြင်းနှင့်ကျေးရွာဖွံ့ဖြိုးရေးအစီအစဉ်ဆောင်ရွက်မှုမှတ်တမ်းဓါတ်ပုံ	၁၉
၈။ ကျေးရွာကော်မတီဝင်များစာရင်း	၂၀
၉။ ကျေးရွာအခြေခံအချက်အလက်ပုံစံစ - ၁ (PC - 1)	၂၁-၂၄
၁၀။ စီမံကိန်းစက်ဝန်းအချိန်ဇယားပုံစံစ - ၂ (PC - 2)	၂၅
၁၁။ ကျေးရွာဖွံ့ဖြိုးရေးဦးစားပေးအစီအစဉ်ပုံစံစ - ၃ (PC - 3)	၂၆-၂၉
၁၂။ ကျေးရွာပထမအကြိမ် ဒုတိယအကြိမ်အစည်းအဝေးမှတ်တမ်း	၃၀
၁၃။ ကဏ္ဍအလိုက်ဦးစားပေးဖွံ့ဖြိုးရေးလုပ်ငန်းစဉ်များ	၃၁

၁။ ကော့ကရိတ်မြို့နယ်အခြေပြမြေပုံ

ကော့ကရိတ်မြို့နယ် အခြေပြမြေပုံ



၂။ခရစ်ကျောက်တန်းကျေးရွာအုပ်စုအခြေပြမြေပုံ



၃။ခရစ်ကျောက်တန်းကျေးရွာအုပ်စုတွင်ပါဝင်သောကျေးရွာများစာရင်း

စဉ်	ကျေးရွာအမည်	အိမ်ထောင်စု	ကျား	မ	လူဦးရေပေါင်း
၁။	ခရစ်ကျောက်တန်း	၃၄၀	၉၇၁	၉၂၆	၁၈၉၇
၂။	ကော့ဟသော်	၃၅၀	၇၅၆	၇၉၀	၁၅၄၆
၃။	မွန်လှိုင်	၂၅၀	၇၂၆	၆၉၆	၁၄၂၂
၄။	ကျောက်ရေတွင်း	၁၉၅	၅၃၃	၅၁၂	၁၀၄၅
၅။	ကျိုက်ခောင်း	၁၂၀	၃၈၃	၃၅၅	၇၃၈
၆။	နွားခြံကုန်း	၂၃၅	၆၇၈	၆၂၆	၁၃၀၄

၄။ကျေးရွာသမိုင်းကြောင်းနှင့်ကျေးရွာအခြေခံအချက်အလက်များ

၄.၁။ကျေးရွာသမိုင်းကြောင်း

လွန်ခဲ့သောနှစ်ပေါင်းများစွာကာလအတွင်း ခရစ်ကျောက်တန်းကျေးရွာမှ ရွာသူရွာသားများသည် ကုန်းမြေမြင့်ပိုင်းနေရာတွင် ပြောင်းရွှေ့လာကြပြီး စုပေါင်းနေထိုင်ကြသည်။ ၎င်း၏နေရာတွင် သဲထိုးပြီး မြေနိမ့်ပိုင်းတွင် လယ်ယာလုပ်ငန်းများ လုပ်ကိုင်ကြပြီး တံငါလုပ်ငန်းများကိုလည်း အသက်မွေးဝမ်းကြောင်းပြုခဲ့ပါသည်။ ကုန်းမြေမြင့်ပိုင်းဖြစ်သည့် နေရာ၏ ဘေးပတ်ဝန်းကျင်တွင် မြေနိမ့်ပိုင်း ဖြစ်သည့်အတွက် လယ်သမားများသည် ရေကျနေောက်စိုက်စပါး လုပ်ကိုင်ကြသည်။ နှစ်ကာလ ကြာသည့်အခါ တဲမှတဆင့် အိမ်ဖြစ်လာပါသည်။ ဘုန်းကြီးကျောင်းတစ်ကျောင်းလည်း တည်ဆောက်ခဲ့ပါ သည်။ စုပေါင်းနေထိုင်ကြသော ရွာသူရွာသားများသည် ကုန်းမြေမြင့်ပိုင်းဖြစ်သည့်နေရာကို ရွာတည်ပြီး မွန်ဘာသာဖြင့် (ကအ်ခတဝ်) ဟု အမည်ပေးခဲ့ပါသည်။ မြန်မာဘာသာပြန်ရသော (ကအ်) ကုန်း (ခတဝ်) ပေါ်နေသော (ကအ်ခတဝ်)ကို ပေါ်နေသောကုန်း ဟုအဓိပ္ပါယ်ရသည်။

၄.၂။ ကျေးရွာရှိ အိမ်ခြေ၊ အိမ်ထောင်စုနှင့် လူဦးရေ

ကော့ဟသော်ကျေးရွာတွင် အိမ်ထောင်စု (၃၅၀) စု ရှိပါသည်။ ကျေးရွာအတွင်းနေ ထိုင်သောလူဦးရေမှာ အမျိုးသား (၇၅၆)ဦး၊ အမျိုးသမီး (၇၉၀)ဦး၊ စုစုပေါင်း (၁၅၄၆)ဦးရှိပါသည်။ ယခုအိမ်ထောင်စုနှင့် လူဦးရေစာရင်း မှာ ၂၀၁၉ခုနှစ်၊ ဇွန်လတွင် ကောက်ထားသောစာရင်းဖြစ်ပါသည်။

၄.၃။ တိုင်းရင်းသားလူမျိုးစုများ ဦးရေ

ကော့ဟသော်ကျေးရွာတွင်နေထိုင်သော တိုင်းရင်းသားလူမျိုးစုမှာ မွန်လူမျိုးဖြစ်ပါသည်။ မွန်လူမျိုး အိမ်ထောင်စု (၃၅၀)စုတွင် အမျိုးသား (၇၅၆)ဦးနှင့် အမျိုးသမီး (၇၉၀)ဦး စုစုပေါင်း (၁၅၄၆)ဦး ရှိပါသည်။

၄.၄။ ထိခိုက်လွယ်သောအိမ်ထောင်စုများအရေအတွက်

ကော့ဟသော်ကျေးရွာတွင် သက်ကြီးရွယ်အို (၆၅နှစ် နှင့် အထက်) ၇၀ ဦး၊ မသန်စွမ်း (၈) ဦးတို့ရှိ ပါသည်။

၄.၅။ ကျေးရွာတွင်းရှိအထောက်ပံ့ရရှိနိုင်သော အဆောက်အအုံများ

ကော့ဟသော်ကျေးရွာတွင်အထက်တန်းကျောင်း (၁)ကျောင်း၊ ဆေးပေးခန်း၊ ဘုန်းကြီးကျောင်း (၁)ကျောင်းနှင့် ဘုရားစေတီ တို့ရှိပါသည်။

၄.၆။ ကျေးရွာသူ/သားများ၏ အဓိက စီးပွားရေးလုပ်ငန်းများ

ရွာသူ/သားများ၏ အဓိကစီးပွားရေးမှာ လယ်ယာစိုက်ပျိုးခြင်းနှင့် ရာဘာခြံလုပ်ငန်း ဖြစ်သည်။

၄.၇။ ကျေးရွာတွင်းပိုင်ဆိုင်မှု၊ မြေယာဧရိယာနှင့် သဘာဝသယံဇာတများ

အပ်ချုပ်စက်၊ ဆိုင်ကယ်၊ ကား၊ လယ်ထွန်စက်၊ လှေ၊ လှည်း၊ စက်ဘီး၊ ဆန်စက်၊ တီဗွီ၊ စာသင်ကျောင်း၊ ဘောလုံးကွင်း၊ ခြံမြေ၊ လယ်ယာမြေ၊ လက်ဝတ်ရတနာ၊ တို့ရှိပါသည်။

၄.၈။ ကျေးရွာတွင်းအခြားသက်ဆိုင်သော သတင်းအချက်အလက်များ

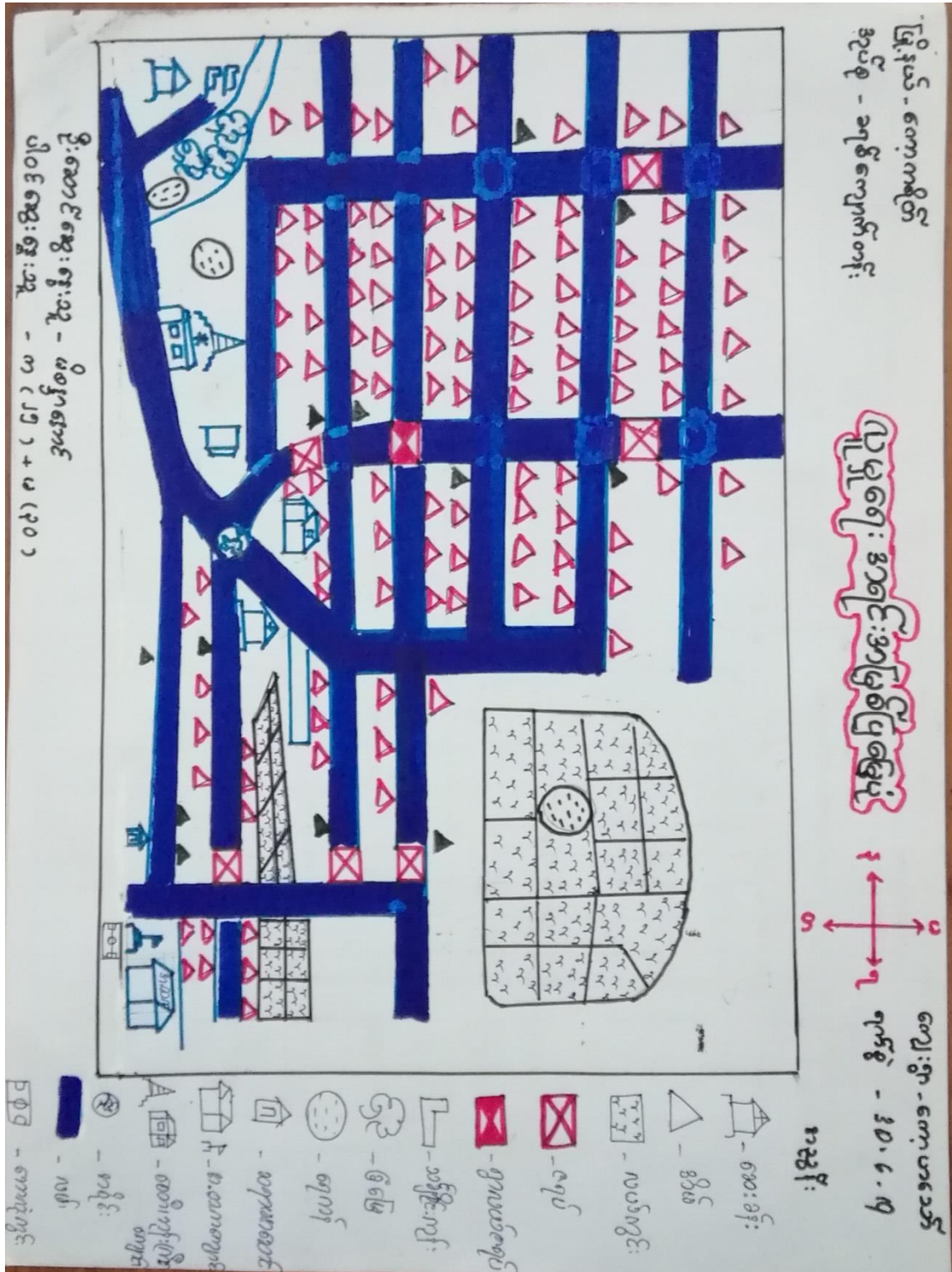
အုပ်ချုပ်ရေးမှူးအဖွဲ့၊ မွန်စာပေနှင့်ယဉ်ကျေးမှုအဖွဲ့၊ ဂေါပကအဖွဲ့၊ ကျေးရွာဖွံ့ဖြိုးရေးအဖွဲ့၊ ဥပါသကာအဖွဲ့၊ အမျိုးသမီးရေးအရာအဖွဲ့၊ မိခင်နှင့်ကလေးစောင့်ရှောက်ရေး အဖွဲ့ တို့သည် ကျေးရွာတွင်း တည်ရှိသော အဖွဲ့ဖြစ်သည်။ ကြက်ခြေနီအဖွဲ့၊ မသန်စွမ်းအဖွဲ့၊ Phase-M, DRD တို့သည် ရွာအပြင်တွင်ရှိသော အဖွဲ့အစည်းဖြစ်သည်။

၅။လူထုပူးပေါင်းပါဝင်သောလူမှုဆန်းစစ်ခြင်းနှင့်အကဲဖြတ်ခြင်းလုပ်ငန်းစဉ်အကျဉ်းချုပ်ဇယား

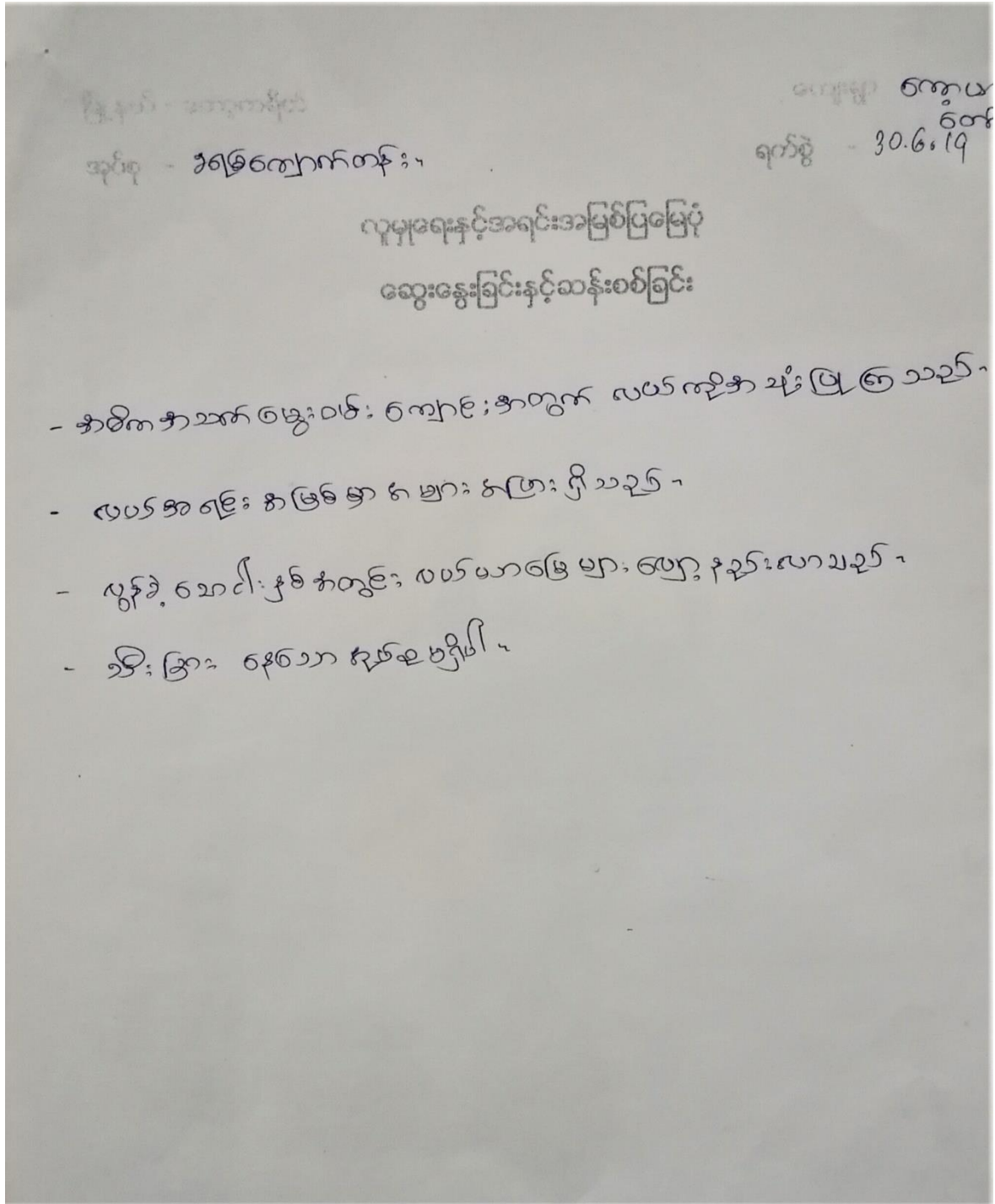
နေ့စွဲ	အသုံးပြုခဲ့သော PRA Tool များ	အစည်းအဝေးတွင်ပါဝင်ဆွေးနွေးသူများ			အဓိကဆွေးနွေးချက်များ
		ကျား	မ	ပေါင်း	
၃၀.၆.၂၀၁၉	လူမှုရေးနှင့်အရင်းအမြစ်ပြမြေပုံ (Social & Recourse Map)	၂၅	၃၀	၅၅	စိုက်ပျိုးရေးလုပ်ငန်း၊ နိုင်ငံခြား(ထိုင်း) ရွှေ့ပြောင်းလုပ်ကိုင်သူများခြင်း။
၃၀.၆.၂၀၁၉	ရာသီခွင်ပြ - ပြက္ခဒိန် (Seasonal Calendar)	၂၀	၂၅	၄၅	စိုက်ပျိုးရေးလုပ်ငန်း၊ ဝင်ငွေထွက်ငွေ၊ ကျန်းမာရေး၊ ရာဘာစိုက်ပျိုးရေး၊ ကျန်းမာရေး၊ ပွဲတော်ရက်များ။
၃၀.၆.၂၀၁၉	ဥစ္စာနေကြွယ်ဝမှုအဆင့် (Wealth Ranking)	၂၅	၃၀	၅၅	အဆင်မပြေသောအိမ်ထောင်စု (၁၀၀)စု၊ အလုပ်အကိုင်ရှားပါးခြင်း၊ ကျန်းမာရေး၊ ပညာရေး။
၃၀.၆.၂၀၁၉	ပင့်ကူအိမ်သုံးသပ်ခြင်း (Spider Diagram)	၃၀	၃၀	၆၀	ပညာတတ်မြောက်မှု၊ ဝင်ငွေနည်းပါးခြင်း၊ အလုပ်အကိုင်အခွင့်အလမ်း ရှားပါးခြင်း၊ အမျိုးသမီးများဝင်ငွေရအလုပ်အကိုင် မရှိခြင်း၊ ကျန်းမာရေး။
၃၀.၆.၂၀၁၉	ပိုင်ဆိုင်မှုသုံးသပ်ခြင်း (Asset Mapping)	၂၅	၃၀	၅၅	အပ်ချုပ်စက်အမျိုးသမီးများ သုံးစွဲမှုများသည်။ လက်တွန်းထွန်စက်၊ ထော်လာဂျီ၊ မြက်ရိတ်စက်၊ စက်တပ်လှေ၊ အမျိုးသားများသုံးစွဲမှုများသည်။ ဆိုင်ကယ်၊ ကား၊ ရေတွင်း၊ ဘုန်းကြီးကျောင်း၊ လယ်၊ နွားတို့ကို အမျိုးသား၊ အမျိုးသမီးတို့က သုံးစွဲကြသည်။
၃၀.၆.၂၀၁၉	အဖွဲ့အစည်းချိတ်ဆက်မှု (Veen Diagram)	၂၀	၃၀	၅၀	ကျေးရွာတွင်းတွင် အုပ်ချုပ်ရေးအဖွဲ့မှ ဩဇာလွှမ်းမိုး၊ ကျေးရွာပြင်ပတွင် DRD နှင့် NGO အဖွဲ့မှ Phase - M တို့ကလွှမ်းမိုးမှုများသည်။

၆။ကျေးရွာဖွံ့ဖြိုးရေးအစီအစဉ်အတွက်အသုံးပြုသော PRA Tool တစ်ခုချင်းစီ၏သုံးသပ်ချက်များ
၆.၁။ကျေးရွာလူမှုရေးနှင့်အရင်းအမြစ်ပြမြေပုံ (Social and Resource Map)

ကျော့ဟာသော်ကျေးရွာ၏ လူမှုရေးအရင်းအမြစ်ပြမြေပုံ



လူမှုရေးအရင်းအမြစ်ပြုပြင်မှု၏ ဆွေးနွေးခြင်းနှင့် ဆန်းစစ်ခြင်း



၆.၃။ ဥစ္စာခန့်ကြယ်မှုအဆင့်သတ်မှတ်ခြင်း (Wealth Ranking)

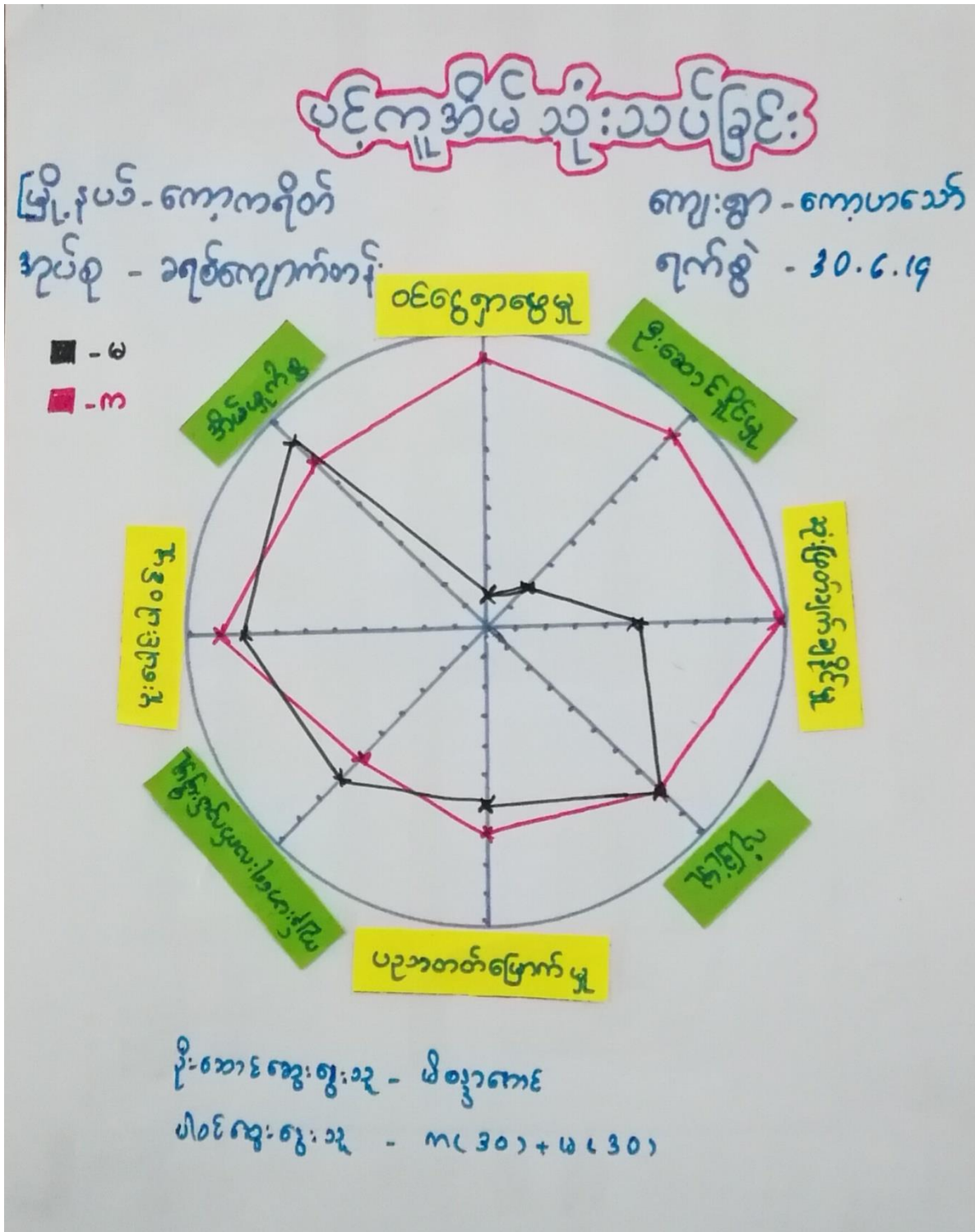
ကျေးဇူးတင်ကျေးရွာ၏ ဥစ္စာခန့်ကြယ်မှုအဆင့်သတ်မှတ်ခြင်း

မြို့နယ် - ကော့ကရိတ်		ကျေးရွာ - ကော့ဟာသာ	
အုပ်စု - ၁၇၆ ကျောက်တန်း		ရက်စွဲ - ၂၀.၆.၁၅	
ဥစ္စာခန့်ကြယ်မှုစာအုပ်			
အမျိုးအစား	သတ်မှတ်ချက်	ရက်စွဲ	ရက်စွဲ
ကဆင်ပြေသော အိမ်	တိုက်အိမ် ၁ ကောင်၊ လမ်းပေး ၁၀၀ မီတာ၊ ကျွဲမွေး ၄၅ ခု၊ ဝှက်၊ ဝက်၊ ဝှက်ကောင် ၄၀၀ ခု၊ TV	၅၀	၂၄.၂
အသင့်တင့် ခိုအေး အိမ်	ပျဉ်ဆောင်အိမ်၊ လမ်း ၄၅ မီတာ၊ ဆိုင်ကယ်၊ ကျွဲ၊ ဂွေး၊ ပျံ၊ ဂွေ	၂၀၀	၅၇.၂
ကဆင်မပြေသော အိမ်	မီးခတ်၊ ရေတူး၊ လှုပ်သား၊ မီးဖိုချောင်၊ ကြက်မွေး၊ ကလေးပျား၊ နှုတ်	၂၀၀	၂၆.၅
အိမ်	တူးကျောင်း၊ ထား ၂၅	၂၀၀	၂၆.၅
	စုစုပေါင်း	၃၅၀	၁၀၀.၂

ဦးစောင့် ကျေးရွာ - ၁၇၆
 ပါမောက္ခ - ၁၇၆ (၂၅၅) + ၁၇၆ (၂၅၅)

၆.၄။ ကျား-မပင့်ကူအိမ်သုံးသပ်ခြင်း (Spider Diagram)

ကျေးရွာသော်ကျေးရွာ၏ ကျား-မပင့်ကူအိမ်သုံးသပ်ခြင်း



၆.၅။ ပိုင်ဆိုင်မှုသုံးသပ်ခြင်း (Asset Mapping)

ကျေးရွာတော်ကျေးရွာ၏ ပိုင်ဆိုင်မှုသုံးသပ်ခြင်း

မြို့နယ် - ကော့ကရိတ်
 ဒဂုံမြို့ - ဒဂုံကျောက်တန်း

ကျေးရွာ - ကော့ဟာသော်
 ရက်စွဲ - 30.6.19

အရှင်အရှင်အိမ်နိမ့်အိမ်
 မြေယာ

အစွဲအနားအရာ	ကျား	မ	က+မ
ကား	✓		
အိုင်ကယ်			✓
လယ်ဆွန်ခက်	✓		
အပ်ချပ်ခက်		✓	
ဆန်ခက်	✓		
ခပါးမြွေခက်	✓		
လယ်ယာ			✓
ရက်ကခြံ			✓
လက်ဝတ်ရတနာ			✓
အောက်တန်းကျောင်း			✓
ကျွဲ၊ ဂွှာ၊ ခြက်၊ ဝက်၊ ခဲ			✓
ဝက်ကျေ			✓
လမ်း	✓		

ဦးဆောင်ဆွေးနွေးသူ - မိစန္ဒာဇာတိ
 ပါဝင်ဆွေးနွေးသူ - က (25) + မ (30)

အဖွဲ့အစည်းချိတ်ဆက်မှုဇယား၏ ဆွေးနွေးခြင်းနှင့် ဆန်းစစ်ခြင်း

မြို့နယ် - ကော့ကရိတ်

ကျေးရွာ - ကော့ကရိတ်

အုပ်စု - အရှေ့ကျေးရွာ

ရက်စွဲ - 30.6.19

အဖွဲ့အစည်းချိတ်ဆက်မှုဇယား

ဆွေးနွေးခြင်းနှင့်ဆန်းစစ်ခြင်း

- ကျေးရွာတွင် အုပ်ချုပ်ရေး နည်းစနစ်များနှင့် ပတ်သက်၍ အဖွဲ့အစည်းများ ဖွဲ့စည်းပေးရန် ဆွေးနွေးခြင်း
- အဖွဲ့အစည်းများ၏ လုပ်ငန်းစဉ်များကို စိစစ်ဆန်းစစ်ခြင်း
- အဖွဲ့အစည်းများ၏ ဖွဲ့စည်းပုံနှင့် လုပ်ငန်းစဉ်များကို စိစစ်ဆန်းစစ်ခြင်း
- အဖွဲ့အစည်းများ၏ ဖွဲ့စည်းပုံနှင့် လုပ်ငန်းစဉ်များကို စိစစ်ဆန်းစစ်ခြင်း
- အဖွဲ့အစည်းများ၏ ဖွဲ့စည်းပုံနှင့် လုပ်ငန်းစဉ်များကို စိစစ်ဆန်းစစ်ခြင်း
- အဖွဲ့အစည်းများ၏ ဖွဲ့စည်းပုံနှင့် လုပ်ငန်းစဉ်များကို စိစစ်ဆန်းစစ်ခြင်း
- အဖွဲ့အစည်းများ၏ ဖွဲ့စည်းပုံနှင့် လုပ်ငန်းစဉ်များကို စိစစ်ဆန်းစစ်ခြင်း
- အဖွဲ့အစည်းများ၏ ဖွဲ့စည်းပုံနှင့် လုပ်ငန်းစဉ်များကို စိစစ်ဆန်းစစ်ခြင်း
- အဖွဲ့အစည်းများ၏ ဖွဲ့စည်းပုံနှင့် လုပ်ငန်းစဉ်များကို စိစစ်ဆန်းစစ်ခြင်း
- အဖွဲ့အစည်းများ၏ ဖွဲ့စည်းပုံနှင့် လုပ်ငန်းစဉ်များကို စိစစ်ဆန်းစစ်ခြင်း

ဂူကော်မတီဝင်များရွေးချယ်ခြင်းနှင့်ကျေးရွာဖွံ့ဖြိုးရေးအစီအစဉ်ဆောင်ရွက်မှုမှတ်တမ်းခါတ်ပုံ



၈။ကျေးရွာကော်မတီဝင်များစာရင်း

စဉ်	အမည်	ကျား	မ	ရာထူး / တာဝန်
ကျေးရွာစီမံကိန်းအထောက်အကူပြုကော်မတီ				
၁။	ဦးနိုင်ကိန်	ကျား		ဥက္ကဋ္ဌ
၂။	မိမိုးမိုးစန်း		မ	ဥက္ကဋ္ဌ
ဝယ်ယူရေးဆပ်ကော်မတီ				
၁။	ဦးထွန်းအောင်	ကျား		ခေါင်းဆောင်
၂။	ဦးတင်လေး	ကျား		အဖွဲ့ဝင်
၃။	မိဝင်းအေး		မ	အဖွဲ့ဝင်
ကျေးရွာငွေစာရင်းကိုင်				
၁။	မိထောပိုင်		မ	
စောင့်ကြည့်ကြီးကြပ်ရေးဆပ်ကော်မတီ				
၁။	ဦးမင်းဗိုလ်နိုင်	ကျား		ခေါင်းဆောင်
၂။	ဦးထွေးလှိုင်	ကျား		အဖွဲ့ဝင်
၃။	မိခင်စောမွန်		မ	အဖွဲ့ဝင်
လုပ်ငန်းလည်ပတ်ပြုပြင်ထိန်းသိမ်းရေးဆပ်ကော်မတီ				
၁။	ဦးအောင်စိုး	ကျား		ခေါင်းဆောင်
၂။	မိစံပယ်ဖြူ		မ	အဖွဲ့ဝင်
၃။	ဦးမင်းစံဒင်	ကျား		အဖွဲ့ဝင်
ဝေဖန်အကြံပြုတိုင်ကြားဖြေရှင်းရေးကိုယ်စားလှယ်				
၁။	မိပွင့်ရတနာမြတ်		မ	
၂။	ဦးနိုင်အောင်မျိုး	ကျား		
ကျေးရွာစေတနာ့ဝန်ထမ်းများ				
၁။	ဦးမောင်ခရိန်	ကျား		
၂။	မိခင်မြင့်		မ	

၉။ကျေးရွာအခြေခံအချက်အလက်ပုံစံစ - ၁ (PC - 1)

ပုံစံ - စ - ၁ ကျေးရွာအခြေခံအချက်အလက်များ (Form PC 1)

လမ်းညွှန်ချက်၊ ကျေးရွာတစ်ရွာသို့ ပထမဆုံးမိတ်ဆက်ခရီးသွားရောက်သောအခါ လူထုစည်းရုံးရေးမှူးသည် ကျေးရွာခေါင်းဆောင်များအားကျေးရွာအချက်အလက်များကိုပေတ္တာရပ်ခံ၍တောင်းခံရသည်။ ဤအချက်အလက်များကိုစီမံကိန်းမိတ်ဆက်အစည်းဝေးမတိုင်မီတောင်းခံရမည်။ စီမံကိန်းမိတ်ဆက်အစည်းဝေးတွင် လူထုစည်းရုံးရေးမှူးသည် ဤအချက်အလက်များအား စစ်ဆေးပြီး မှန်ကန်အောင်ပြုလုပ်ရမည်။ ပြီးနောက်တွင် လူထုစည်းရုံးရေးမှူးမှ သတင်းအချက်အလက်ထံသို့ Tablets မှ တဆင့် ဖြည့်သွင်းရမည်။

ကျေးရွာခေါင်းဆောင် အမည်	ကျေးရွာခေါင်းဆောင်၏ ဖုန်းနံပါတ်	လူထုစည်းရုံးရေးမှူး၏အမည်
<i>ကျေးရွာ</i>	09-956904348	<i>ကျေးရွာ</i>
ပြည်နယ်၊ တိုင်းဒေသကြီး	မြို့နယ်	ကျေးရွာအုပ်စု
<i>ကျေးရွာ</i>	<i>ကျေးရွာ</i>	<i>ကျေးရွာ</i>

က။ လူဦးရေ

လူမျိုးစု	အိမ်ထောင်စုအရေအတွက်	ကိုးကွယ်သည့်ဘာသာ	အိမ်ထောင်စုအရေအတွက်
လူမျိုးစု (၁) <i>၄၇</i>	350	ဘာသာ(၁) <i>၄၈</i>	350
လူမျိုးစု (၂)-----		ဘာသာ(၂)-----	
လူမျိုးစု (၃)-----		ဘာသာ(၃)-----	
လူမျိုးစုရော-----		ဘာသာရော-----	
အခြား			
	အရေအတွက်		
မသန်စွမ်းသူများ	8		
သက်ကြီးရွယ်အိုများ (၆၅ နှစ် နှင့် အထက်)	96		
စစ်ဘေးရှောင်			

	အမျိုးသား(အရေအတွက်)	အမျိုးသမီး(အရေအတွက်)	စုစုပေါင်းအရေအတွက်
လူဦးရေ			
လူမျိုးစု (၁)-----	၇၅၆	၇၉၀	၁၅၄၆
လူမျိုးစု (၂)-----			
လူမျိုးစု (၃)-----			
အခြား			
အိမ်ထောင်ဦးစီး	၃၀၄	၄၆	

(ခ)အခြေခံအဆောက်အအုံ အသုံးအဆောင်များ

စာသင်ကျောင်း	အမှတ် ခြင်ပါ	ကျန်းမာရေး	အမှတ် ခပ်ပါ	ဘာသာရေးအဆောက် အအုံများ	အမှတ် ခြင်ပါ
အထက်တန်းကျောင်း	<input checked="" type="checkbox"/>	ဆေးရုံ	<input type="checkbox"/>	စေတီ	<input checked="" type="checkbox"/>
အလယ်တန်းကျောင်း	<input type="checkbox"/>	ကျန်းမာရေးဌာန	<input type="checkbox"/>	ဘုန်းကြီးကျောင်း	<input checked="" type="checkbox"/>
မူလတန်းကျောင်း	<input type="checkbox"/>	ကျန်းမာရေးဌာနခွဲ	<input type="checkbox"/>	ဟိန္ဒူဘုရားကျောင်း	<input type="checkbox"/>
မူကြိုကျောင်း	<input type="checkbox"/>	ဆေးပေးခန်း	<input checked="" type="checkbox"/>	ခရစ်ယာန်ကျောင်း	<input type="checkbox"/>
အခြား	<input type="checkbox"/>	အခြား	<input type="checkbox"/>	ဗလီ	<input type="checkbox"/>
				အခြား	<input type="checkbox"/>
မှတ်ချက်		မှတ်ချက်		မှတ်ချက်	

(ဂ) ကျွမ်းကျင်သူများမှတ်တမ်း (ကျေးရွာတွင်နေထိုင်သော သို့မဟုတ် တခြားရွာမှလာရောက်သောကျွမ်းကျင်သူများ)

(၁) စာသင်ကျောင်း			(၂) ကျန်းမာရေး			(၃) လက်မှုပညာရှင်		
	ရွာတွင်နေထိုင်သူ	အခြားရွာမှလာသူ		ရွာတွင်နေထိုင်သူ	အခြားရွာမှလာသူ		ရွာတွင်နေထိုင်သူ	အခြားရွာမှလာသူ
မူလတန်းပြဆရာ/မ	<input checked="" type="checkbox"/>	<input checked="" type="checkbox"/>	ဆရာဝန်	<input type="checkbox"/>	<input type="checkbox"/>	လက်သမား	<input checked="" type="checkbox"/>	<input type="checkbox"/>
အထက်တန်းပြဆရာ/မ	<input type="checkbox"/>	<input checked="" type="checkbox"/>	လက်ထောက်ကျန်းမာရေးပုဂ္ဂိုလ်	<input type="checkbox"/>	<input type="checkbox"/>	ပန်းရံ	<input checked="" type="checkbox"/>	<input type="checkbox"/>
အလယ်တန်းပြဆရာ/မ	<input type="checkbox"/>	<input checked="" type="checkbox"/>	အမျိုးသမီးကျန်းမာရေးဆရာမ	<input type="checkbox"/>	<input type="checkbox"/>	လျှပ်စစ်ကျွမ်းကျင်ပီးသမား	<input type="checkbox"/>	<input type="checkbox"/>
မူကြံဆရာ/မ	<input type="checkbox"/>	<input type="checkbox"/>	သားဖွားဆရာမ	<input type="checkbox"/>	<input checked="" type="checkbox"/>	ရေပိုက်သွယ်သူ	<input type="checkbox"/>	<input type="checkbox"/>
အခြား	<input type="checkbox"/>	<input type="checkbox"/>	ပြည်သူ့ကျန်းမာရေးလုပ်သား	<input checked="" type="checkbox"/>	<input type="checkbox"/>	စက်ပြင်ဆရာ	<input type="checkbox"/>	<input type="checkbox"/>
မှတ်ချက်				မှတ်ချက်				မှတ်ချက်

(ဃ) ကျေးရွာသို့ ရောက်ရှိနိုင်သည့်လမ်းအခြေအနေ / ကျေးရွာတစ်ရွာသည် ၎င်း၏ကျေးရွာအုပ်စုနှင့် ဆက်သွယ်ထားသောလမ်းအခြေအနေ (အောက်ပါတို့ကို ဝိုင်းပါ)

ကျောက်ကြမ်းလမ်း ကတ္တရာလမ်း ကွန်ကရစ်လမ်း မော်တော်ဆိုင်ကယ်လမ်း
 ကျောက်ခင်းလမ်း မြေသားလမ်း လူသွားလမ်း အခြား မရှိပါ

(င) ကျေးရွာဖွံ့ဖြိုးမှုစီမံချက်

- (၁) လူထုဝဟ်ပြုစီမံကိန်းမစတင်မှီ ဤကျေးရွာတွင်ကျေးရွာဖွံ့ဖြိုးမှု စီမံချက်ရှိခဲ့ပါသလား? ဝိုင်းပါ
- (၂) ရှိခဲ့ပါလျှင် ဤစီမံချက်ကို မည်သည့် ခုနှစ်တွင်ပြင်ဆင်ခဲ့ပါသနည်း? ရှိပါသည်/မရှိပါ/မသိပါ
- (၃) ဤစီမံချက်ကို မြို့နယ်မှအတည်ပြုခဲ့ပါသလား? နှစ်-----/မသိပါ
- ပြုခဲ့ပါသည်/မပြုခဲ့ပါ /မသိပါ

(စ) ခရီးအကွာအဝေး

(၁) ဤကျေးရွာ၏ပဟိုမှပဟိုသို့ကျေးရွာအုပ်စု၏ပဟိုအထိခရီးမိုင်မည်မျှကွာဝေးသနည်း? မိုင် ၀.၇၅/မသိပါ

(၂) ဤကျေးရွာမှ ပုသိမ်ကျေးရွာအုပ်စုပဟိုအထိသွားလာရာတွင်ကြာမြင့်သည့်အချိန်။

ခြောက်သွေ့ရာသီတွင်ကြာချိန် ၂၀ မိနစ် ထော်လာဂျီ/မော်တော်ဆိုင်ကယ်/ခြေလျင်/လား/မော်တော်ဘုတ်/

အခြား -----

မိုးရာသီတွင်ကြာချိန် ၂၅ မိနစ် ထော်လာဂျီ/မော်တော်ဆိုင်ကယ်/ခြေလျင်/လား/မော်တော်ဘုတ်/

အခြား -----

(ဆ) ပတ်ဝန်းကျင်ဆိုင်ရာသဘာဝဘေးအန္တရာယ်

ဤကျေးရွာတွင်ရေကြီးခြင်းကဲ့သို့ သဘာဝဘေးအန္တရာယ်ကျရောက်ဖူးခြင်း ရှိပါသလား။

မရှိပါ ရှိပါသည် ရှိလျှင်ဖော်ပြပါ-----

(ဇ) ကျေးရွာတွင် ဖွဲ့စည်းထားသော အဖွဲ့အစည်းများ

လူထုပဟိုပြုစီမံကိန်းမတိုင်မီ ဤကျေးရွာတွင် ကျေးရွာဖွံ့ဖြိုးရေးအတွက် အစိုးရ(သို့) ရွာသားများကိုယ်တိုင်(သို့) စီမံကိန်းတစ်ခုခုမှ ဖွဲ့စည်းထားသည့် အဖွဲ့အစည်းများရှိပါသလား။

(၁) -----

(၂) -----

(ဈ) အထွေထွေအုပ်ချုပ်ရေး ဦးစီးဌာန (GAD) မှ မှတ်တမ်းတင်ထားခြင်း

ဤကျေးရွာသည် အထွေထွေအုပ်ချုပ်ရေး ဦးစီးဌာန (GAD) မှ မှတ်တမ်းတင်ထားမှု ရှိပါသလား။

မရှိပါ ရှိပါသည်

ကျေးရွာခေါင်းဆောင်

အမည် နိုင်ကျော်စိန်

လက်မှတ် နေ.စွဲ

လူထုစည်းရုံးရေးမှူး

အမည် မိစွာစောင့်

လက်မှတ် Aung နေ.စွဲ

၁၀။စီမံကိန်းစက်ဝန်းအချိန်ဇယားပုံစံ - ၂ (PC - 2)

ပုံစံ - ၈-၂ - စီမံကိန်းစက်ဝန်းအချိန်ဇယား (PC 2)

လမ်းညွှန်ချက်၊ သက်ဆိုင်ရာလူထုစည်းရုံးရေးပူးပေါင်းဆောင်ရွက်မှု/လက်ထောက်နည်းပညာပေးမှုများမှစီမံကိန်းစက်ဝန်းအဆင့်တစ်ခုစီပြီးစီးတိုင်းကျေးရွာနှင့် ကျေးရွာအုပ်စုအတွက်ဤပုံစံကိုဖြည့်သွင်းရမည်။

စည်းရုံးရေးပူးပေါင်းဆောင်ရွက်မှု/လက်ထောက်နည်းပညာပေးမှုဝန်ထမ်း အမည် - မိစွာအောင်၊ ဦးဇွန်၊ ဇွန်ဇွန်

ဇနီး စက်ဝန်းအားအမှတ်ဖြစ်ပါ စက်ဝန်း(၁) စက်ဝန်း(၂) စက်ဝန်း(၃) စက်ဝန်း(၄)

ပြည်နယ်/တိုင်း မကွေး၊ ညွှန် နေရာအုပ်စု ကျေးရွာအုပ်စု ကျေးရွာ မကျေးရွာ

စီမံကိန်းဆောင်ရွက်မှုအဆင့်များ	ဇနီး		အစည်းအဝေးတွင်တက်ရောက်သူအရေအတွက်					
	တောင်သည့် ဇနီး	ပြီးဆုံးသည့် ဇနီး	အမျိုးသား အရေ အတွက်	အမျိုးသမီး အရေ အတွက်	အိမ်ထောင်စု အရေ အတွက်	လူမျိုးစုတက်ရောက်သူ အရေအတွက် နှင့် လူမျိုးစုအမည်	အိမ်ထောင်စု ပေါင်း	အိမ်ထောင်စု %
၁။ ကျေးရွာစီမံကိန်း မိတ်ဆက်အစည်းအဝေး	30.6.19	30.6.19	55	135	190	190 ၄၄	350	84.29%
၂။ ကျေးရွာဖွံ့ဖြိုးရေး စီမံချက်ရေးဆွဲခြင်း အစည်းအဝေး	30.6.19	30.6.19	55	135	190	190 ၄၄	350	84.29%
၃။ ကျေးရွာအုပ်စုလုပ်ငန်းဆုံးဖြတ်ချက်ချသည့် အစည်းအဝေး								

၁၃။ ကဏ္ဍအလိုက် ဦးစားပေးဖွံ့ဖြိုးရေးလုပ်ငန်းစဉ်များ

ကျေးဇူးတင်ကျေးဇူး

ကဏ္ဍအလိုက် လုပ်ငန်းစဉ်ဇယား

ကဏ္ဍ	စဉ်	လုပ်ငန်းအမျိုးအစား	အဆိုပြုသူ(အမှန်ခြစ်ရန်)			ခုနှစ်	ထောက်ပံ့မည့်အဖွဲ့အစည်း (သို့) ဣန္ဒန	မှတ်ချက်
			ကျား	မ	ကျား+မ			
အခြေခံအဆောက်အအုံကဏ္ဍ (လမ်း/တံတား/ရေရရှိရေး/မီးလောင်ရေး)	၁	ရွာထွင်းလမ်း ကွန်ကရစ်ခင်းခြင်း			✓	2018/2019		
	၂	လျှပ်စစ်မီး ရရှိရေး			✓	2018/2019		
	၃	ကျေးဇူး - ကျေးဇူးတော် ဖွဲ့ချင်း ဆက်လမ်းကွန်			✓	2018/2019		
	၄	ကရစ် ခင်း ခြင်း						
	၅							
လူမှု ဖွံ့ဖြိုးရေး (ပညာရေး/ ကျန်းမာရေး နှင့် ဆိုင်ခေ့ဆေးကုသရေးနှင့် အခြား လိုအပ်ချက်များ)	၁	ကျောင်းဆောင် သစ်ကို ချဲ့ ပြုပြင်ခြင်း			✓	2018/2019		
	၂	ကျောင်းခြံစည်း ရိုး ရရှိရေး			✓	2018/2019		
	၃	ကျေးဇူးစား ကွင်း ပြုပြင် ကျိုး ချဲ့ ရေး	✓			2018/2019		
	၄							
	၅							
သက်မွေးဝမ်းကျောင်းကဏ္ဍ (ပိုက်လိုင်း/ ဝမ်းခြင်း နှင့် ဆိုင်ခေ့ဆေးကုသရေးနှင့် အခြား လိုအပ်ချက်များ)	၁	ကျေးဇူးစား ရရှိရေး	✓			2018/2019		
	၂	စာသင်ကျောင်း ဝမ်းခြင်း သင်တန်း ရရှိရေး		✓		2019		
	၃	စာသင်ကျောင်း ဝမ်းခြင်း စာသင်တန်း ရရှိရေး			✓	2019		
	၄							
	၅							
သဘာဝဘေးအန္တရာယ် ကာကွယ်ရေးကဏ္ဍ	၁	မီးသတ်ကား ရရှိရေး	✓			2018/2019		
	၂							
	၃							
	၄							
	၅							
အခြားကဏ္ဍ (ဌာနဆိုင်ရာများသို့ လှူဒါန်း နှင့် အထောက်အပံ့ပေးခြင်းနှင့် အထောက်အပံ့ပေးခြင်းမရှိသော လုပ်ငန်းစဉ်များ)	၁	လူမှုကင်းယာဉ် ရရှိရေး	✓			2018/2019		
	၂	စာကြည့်တိုက် မှ စာအုပ်များ စာလုပ်လက်ရရှိရေး	✓			2019		
	၃							
	၄							
	၅							