

ပြည်ထောင်စုသမ္မတ မြန်မာနိုင်ငံတော်အစိုးရ
စိုက်ပျိုးရေး၊ မွေးမြူရေးနှင့် ဆည်မြောင်းဝန်ကြီးဌာန
ကျေးလက်ဒေသဖွံ့ဖြိုးရေးဦးစီးဌာန



National Community Driven Development Project

လူထုဗဟိုပြုစီမံကိန်း



မင်းရွာကျေးရွာအုပ်စု၊ ကော့ဂူကျေးရွာ ကော့ကရိတ်မြို့နယ်၊ ကရင်ပြည်နယ်
ကျေးရွာဖွံ့ဖြိုးရေးအစီအစဉ်
၂၀၁၉ - ခုနှစ်

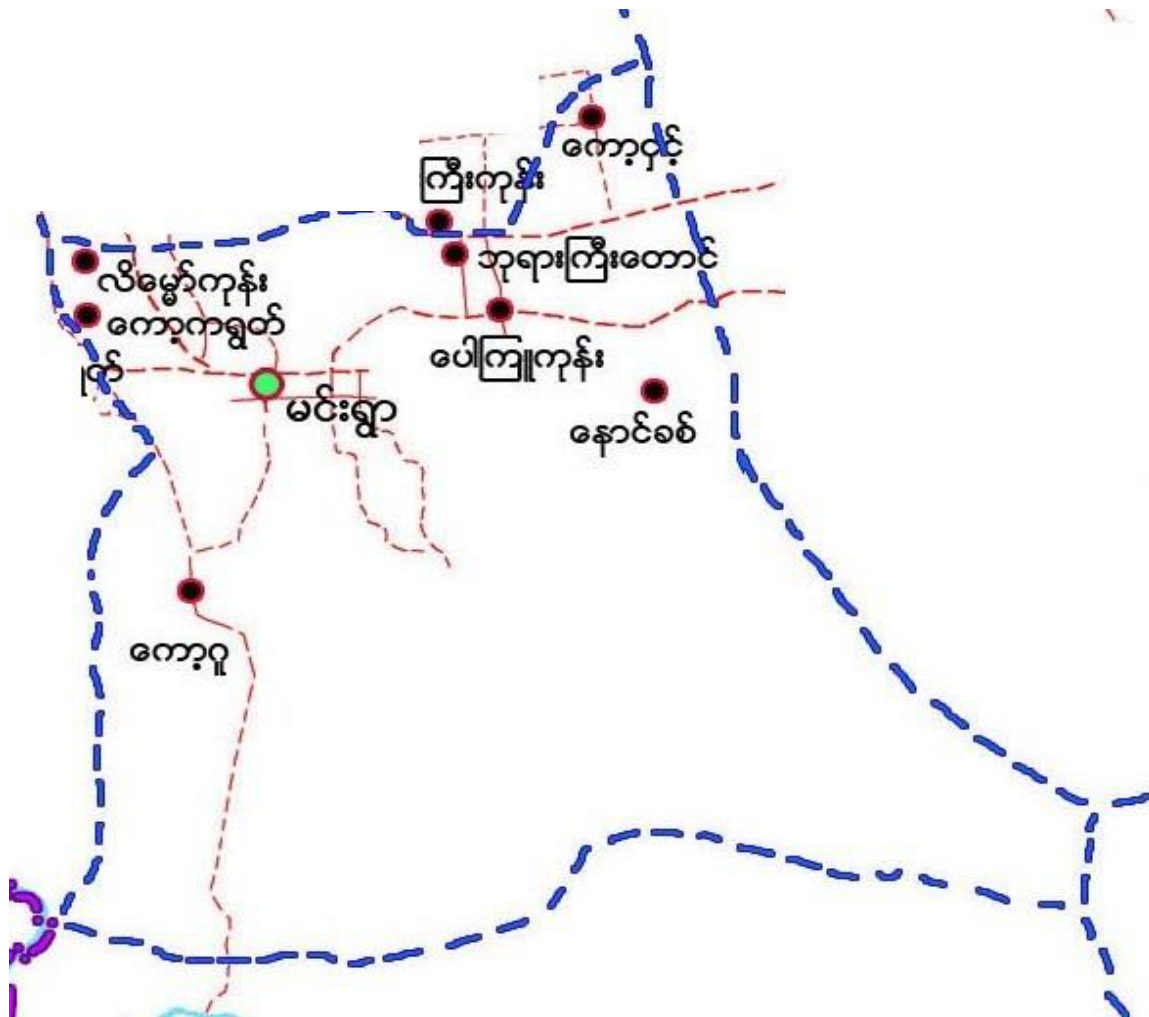
မာတိကာ

အကြောင်းအရာ	စာမျက်နှာ
၁။ ကော့ကရိတ်မြို့နယ် အခြေပြမြေပုံ	၂
၂။ မင်းရွာကျေးရွာအုပ်စု အခြေပြမြေပုံ	၃
၃။ မင်းရွာကျေးရွာအုပ်စုတွင်ပါဝင်သော ကျေးရွာများစာရင်း	၃
၄။ ကျေးရွာသမိုင်းကြောင်း နှင့် ကျေးရွာအခြေခံ အချက်အလက်များ	
၄.၁။ ကျေးရွာသမိုင်းကြောင်း	၄
၄.၂။ ကျေးရွာရှိ အိမ်ခြေ၊ အိမ်ထောင်စုနှင့် လူဦးရေ	၅
၄.၃။ တိုင်းရင်းသားလူမျိုးစုများ ဦးရေ	၅
၄.၄။ ထိခိုက်လွယ်သောအိမ်ထောင်စုများအရေအတွက်	၅
၄.၅။ ကျေးရွာတွင်းရှိအထောက်ပံ့ရရှိနိုင်သော အဆောက်အအုံများ	၅
၄.၆။ ကျေးရွာသူ/သားများ၏ အဓိက စီးပွားရေးလုပ်ငန်းများ	၅
၄.၇။ ကျေးရွာတွင်းပိုင်ဆိုင်မှု၊ မြေယာဧရိယာနှင့် သဘာဝသယံဇာတများ	၅
၄.၈။ ကျေးရွာတွင်းအခြားသက်ဆိုင်သော သတင်းအချက်အလက်များ.....	၅
၅။ လူထုပူးပေါင်းပါဝင်သော လူမှုဆန်းစစ်ခြင်းနှင့် အကဲဖြတ်ခြင်းလုပ်ငန်းစဉ် အကျဉ်းချုပ်ဇယား ...	၆
၆။ ကျေးရွာဖွံ့ဖြိုးရေးအစီအစဉ်အတွက်အသုံးပြုသော PRA Tool တစ်ခုချင်းစီ၏ သုံးသပ်ချက်များ	
၆.၁။ ကျေးရွာလူမှုရေးနှင့် အရင်းအမြစ်ပြမြေပုံ (Social and Resource Map)	၇-၈
၆.၂။ ရာသီခွင်ပြ-ပြက္ခဒိန် (Seasonal Calendar)	၉-၁၀
၆.၃။ ဥစ္စာနေကြွယ်ဝမှုအဆင့်သတ်မှတ်ခြင်း (Wealth Ranking)	၁၁-၁၂
၆.၄။ ကျား-မ ပင့်ကူအိမ်သုံးသပ်ခြင်း (Spider Diagram)	၁၃-၁၄
၆.၅။ ပိုင်ဆိုင်မှုသုံးသပ်ခြင်း (Asset Mapping)	၁၅-၁၆
၆.၆။ အဖွဲ့အစည်းချိတ်ဆက်မှုဇယား (Venn diagram)	၁၇-၁၈
၇။ ကော်မတီဝင်များရွေးချယ်ခြင်းနှင့်ကျေးရွာဖွံ့ဖြိုးရေးအစီအစဉ်ဆောင်ရွက်မှု မှတ်တမ်းခါတ်ပုံ ...	၁၉
၈။ ကျေးရွာကော်မတီဝင်များစာရင်း	၂၀
၉။ ကျေးရွာအခြေခံအချက်အလက် ပုံစံ ၀ - ၁ (PC - 1)	၂၁-၂၄
၁၀။ စီမံကိန်းစက်ဝန်းအချိန်ဇယား ပုံစံ ၀ - ၂ (PC - 2)	၂၅
၁၁။ ကျေးရွာဖွံ့ဖြိုးရေးဦးစားပေးအစီအစဉ် ပုံစံ ၀ - ၃ (PC - 3)	၂၆-၂၈
၁၂။ ကျေးရွာပထမအကြိမ်၊ ဒုတိယအကြိမ် အစည်းအဝေးမှတ်တမ်း	၂၉
၁၃။ ကဏ္ဍအလိုက်အနှစ်ချုပ်ဇယား	၃၀

၁။ ကော့ကရိတ်မြို့နယ် အခြေပြမြေပုံ



၂။ မင်းရွာကျေးရွာအုပ်စုအခြေပြမြေပုံ



၃။ မင်းရွာကျေးရွာအုပ်စုတွင် ပါဝင်သော ကျေးရွာများစာရင်း

စဉ်	ကျေးရွာအမည်	အိမ်ထောင်စု	ကျား	မ	လူဦးရေပေါင်း
၁။	ကော့ကရွတ်	၉၂	၂၂၄	၂၃၀	၄၅၄
၂။	ကော့ဂူ	၃၅၁	၈၉၉	၈၃၃	၁၇၃၂
၃။	ကော့ဂုဏ်	၆၃	၁၄၄	၁၇၁	၃၁၅
၄။	နောင်စစ်	၁၂၅	၃၂၁	၃၅၅	၆၇၆
၅။	ပေါ်ကြူကုန်း	၄၂၆	၉၇၆	၉၁၆	၁၈၉၂
၆။	ဘုရားကြီးတောင်	၁၉၈	၅၄၇	၅၄၉	၁၀၉၆
၇။	မင်းရွာ	၉၄၃	၂၁၇၇	၁၉၉၉	၄၁၇၆
၈။	လိမ္မော်ကုန်း	၇၂	၁၆၀	၁၇၅	၃၃၅

၄။ ကျေးရွာသမိုင်းကြောင်း နှင့် ကျေးရွာအခြေခံ အချက်အလက်များ

၄.၁။ ကော့ဂူကျေးရွာသမိုင်းကြောင်း

ကော့ဂူကျေးရွာသည် ကော့ကရိတ်မြို့နယ်၊ ကရင်ပြည်နယ် မင်းရွာအုပ်စုတွင်တည်ရှိသော ရွာလေးတစ်ရွာဖြစ်ပါသည်။ ကော့ဂူကျေးရွာသည် လွန်ခဲ့သောနှစ်ပေါင်း (၁၀၀) ကျော်မှစ၍ မိသားစုဝင်အနည်းငယ် ပြောင်းရွှေ့နေထိုင်ရာမှ ရွာလေးတစ်ရွာတည်လာခဲ့ခြင်းဖြစ်သည်။

ထိုအချိန်တွင် ဤနယ်မြေသည် အမှောင်နယ်မြေများဖြစ်သောကြောင့် စစ်ဘေးကြုံရခြင်း၊ အသက်အန္တရာယ်ကျရောက်ခြင်း၊ စားဝတ်နေရေးအတွက် လုပ်ကိုင်စားသောက်၍ အဆင်မပြေခြင်းစသော အခက်အခဲမျိုးစုံကြားမှမပြောင်းမရွှေ့ပဲဆက်လက်နေထိုင်ခဲ့သောကြောင့်

ကော့ဂူရွာအဖြစ်ရပ်တည်နိုင်ခဲ့ခြင်းဖြစ်သည်။ ကော့ဂူရွာဟု အမည်တွင်ရခြင်းအကြောင်းရင်းမှာ ရွာ၏တောင်ဘက်အရပ်တွင် “နံ့သာတောင်ဂူ” ဟူသောဂူရှိပါသည်။ ၎င်းဂူကို အစွဲပြု၍ “ကော့ဂူရွာ” ဟုအမည်တွင်ခဲ့ခြင်းဖြစ်သည်။ ရွာတည်စတွင် လမ်းဆို၍ မရှိချေ။ မည်သည့်ရွာကိုပင် သွားမည်ဆိုလျှင် တောကြား၊ ချုံကြား၊ လယ်ကြား၊ မြောင်းကြား ကိုဖြတ်၍သွားရပါသည်။ ဝမ်းစာအတွက် စီးပွားရေးအဖြစ် ထင်းခုတ်၊ ဖက်ကောက်၊ ငါးရှာ ရရာကျဘမ်းလုပ်ငန်းများဖြင့် လုပ်ကိုင်စားသောက်ရင်း အခက်အခဲများစွာဖြင့် ဝတစ်ခါ၊ ငတ်တလှည့် ဖြင့်အသက်ရှင်နေထိုင်ခဲ့ပါသည်။ ယခုအခါတွင် ကော့ဂူကျေးရွာမှ မည်သည့်ကျေးရွာကိုမဆို လွယ်ကူစွာသွားလာနိုင်ပြီဖြစ်ပါသည်။ စီးပွားရေးလည်း အထိုက်အလျောက်ကောင်းမွန်လာပြီဖြစ်ပါသည်။ ယခုအချိန်၌ ပညာရေးတွင် ဖွံ့ဖြိုးတိုးတက်မှုအနည်းငယ်သာရှိသဖြင့် ဓာတ်ပညာတတ်လူငယ်များလိုအပ်သော ပညာရေးဖွံ့ဖြိုးတိုးတက်ရန် လိုအပ်ပါသည်ဟုတင်ပြအပ်ပါသည်။

၄.၂။ ကျေးရွာရှိ အိမ်ခြေ၊ အိမ်ထောင်စုနှင့် လူဦးရေ

ကျေးရွာကျေးရွာတွင် အိမ်ထောင်စု (၃၅၁) စု ရှိပါသည်။ ကျေးရွာအတွင်းနေ ထိုင်သောလူဦးရေမှာ အမျိုးသား (၈၉၉)ဦး၊ အမျိုးသမီး (၈၃၃)ဦး၊ စုစုပေါင်း (၁၇၃၂)ဦးရှိပါသည်။ ယခုအိမ်ထောင်စုနှင့် လူဦးရေစာရင်း မှာ ၂၀၁၉ - ခုနှစ်၊ ဇွန်လိုင်လ တွင် ကောက်ထားသောစာရင်းဖြစ်ပါသည်။

၄.၃။ တိုင်းရင်းသားလူမျိုးစုများ ဦးရေ

ကျေးရွာကျေးရွာတွင်နေထိုင်သော တိုင်းရင်းသားလူမျိုးစုမှာ မွန်၊ဟိန္ဒူလူမျိုးဖြစ်ပါသည်။ မွန်လူမျိုး အိမ်ထောင်စု (၃၄၃) စုတွင် အမျိုးသား (၈၈၀)ဦးနှင့် အမျိုးသမီး (၈၀၇)ဦး စုစုပေါင်း (၁၆၈၇)ဦး ရှိပါသည်။ ဟိန္ဒူလူမျိုး အိမ်ထောင်စု (၈) စုတွင် အမျိုးသား (၁၉)ဦးနှင့် အမျိုးသမီး (၂၆)ဦး စုစုပေါင်း (၄၅)ဦး ရှိပါသည်။

၄.၄။ ထိခိုက်လွယ်သောအိမ်ထောင်စုများအရေအတွက်

ကျေးရွာကျေးရွာတွင် သက်ကြီးရွယ်အို (၆၅နှစ် နှင့် အထက်) (၉၀) ဦး၊ မသန်စွမ်း (၄) ဦးတို့ရှိ ပါသည်။

၄.၅။ ကျေးရွာတွင်းရှိအထောက်အပံ့ရရှိနိုင်သော အဆောက်အအုံများ

ကျေးရွာကျေးရွာတွင် မူလတန်းကျောင်း (၁)ကျောင်း၊ မူကြိုကျောင်း (၁) ကျောင်း တို့ရှိပါသည်။

၄.၆။ ကျေးရွာသူ/သားများ၏ အဓိက စီးပွားရေးလုပ်ငန်းများ

ရွာသူ/သားများ၏ အဓိကစီးပွားရေးမှာ စိုက်ပျိုးရေးလုပ်ငန်းဖြစ်ပါသည်။ စိုက်ပျိုးရေးတွင် လယ်စိုက်ပျိုး လုပ်ကိုင်သူနှင့် ဥယျာဉ်စိုက်ပျိုးသူများဖြစ်ပါသည်။

၄.၇။ ကျေးရွာတွင်းပိုင်ဆိုင်မှု၊ မြေယာဧရိယာနှင့် သဘာဝသယံဇာတများ

လယ်/ယာမြေ၊ ဥယျာဉ်ခြံ၊ လက်တွန်းထွန်စက်၊ ကား၊ မော်တော်ဆိုင်ကယ်၊ အသေးစားအိမ်ဆိုင်များ၊ ထော်လာဂျီ၊ အပ်ချုပ်စက်၊ စက်တပ်လှေ၊ မြက်ရိတ်စက်၊ ရေတွင်း၊ ခိုင်းနွားတို့ရှိပါသည်။

၄.၈။ ကျေးရွာတွင်းအခြားသက်ဆိုင်သော သတင်းအချက်အလက်များ

အုပ်ချုပ်ရေးအဖွဲ့၊ ကျောင်းကော်မတီ၊ ဂေါပကအဖွဲ့၊ အိုးသူကြီးအဖွဲ့၊ သာရေး/နာရေးအဖွဲ့၊ အမျိုးသမီးရေးရာအဖွဲ့၊ လူငယ်အဖွဲ့တို့သည်ကျေးရွာတွင်းတည်ရှိသော အဖွဲ့အစည်းများဖြစ်ပါသည်။

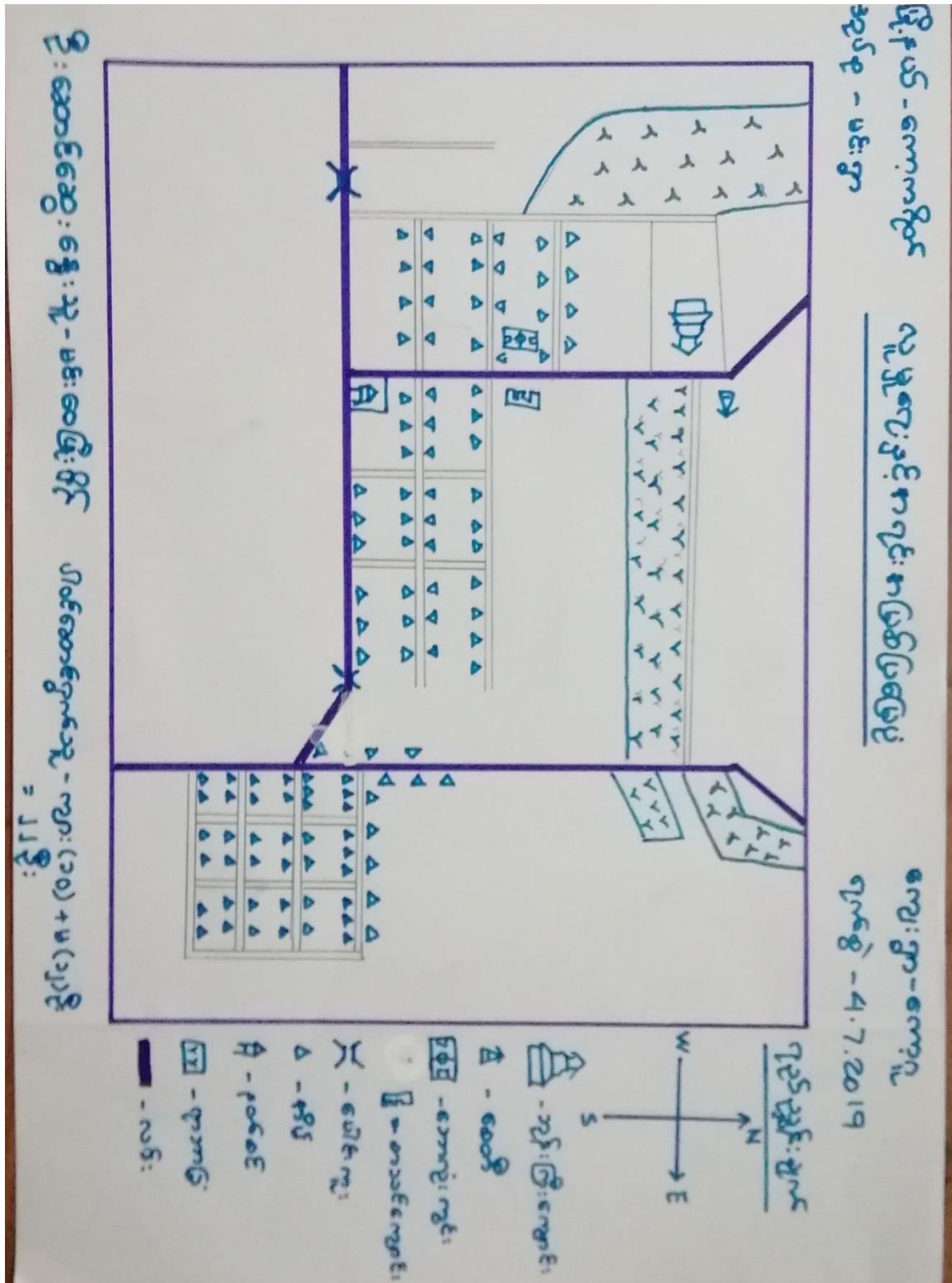
ကျေးရွာပြင်ပရှိ အဖွဲ့အစည်းများနှင့် ဌာနများ နှင့်လည်းချိတ်ဆက်မှုရှိပါသည်။ ခရစ်တော်အားခွဲရုံအဖွဲ့၊ အုပ်စုအုပ်ချုပ်ရေးအဖွဲ့၊ ရဲစခန်း၊ ပြည်နယ်လွှတ်တော်၊ မြို့နယ်ကျေးလက်၊ Phase M တို့နှင့်ချိတ်ဆက်ပါသည်။

၅။ လူထုပူးပေါင်းပါဝင်သော လူမှုဆန်းစစ်ခြင်းနှင့် အကဲဖြတ်ခြင်းလုပ်ငန်းစဉ် အကျဉ်းချုပ်ဇယား

နေ့စွဲ	အသုံးပြုခဲ့သော PRA Tool များ	အစည်းအဝေးတွင် ပါဝင်ဆွေးနွေးသူများ			အဓိကဆွေးနွေးချက်များ
		ကျား	မ	ပေါင်း	
၄.၇.၂၀၁၉	လူမှုရေးနှင့် အရင်းအမြစ်ပြ မြေပုံ (Social & Recourse Map)	၂၂	၃၉	၆၁	စိုက်ပျိုးရေးလုပ်ငန်း၊ နိုင်ငံခြား(ထိုင်း) ရွှေ့ပြောင်း လုပ်ကိုင်သူများခြင်း။
၄.၇.၂၀၁၉	ရာသီခွင်ပြ - ပြက္ခဒိန် (Seasonal Calendar)	၁၉	၃၄	၅၃	မွေးမြူရေးလုပ်ငန်း၊ ဝင်ငွေနည်းပါးခြင်း၊ သောက် သုံးရေရှားပါးခြင်း၊ လမ်းပန်းဆက်သွယ်ရေး၊ ကျန်းမာရေး၊ ပွဲတော်ရက်များ။
၄.၇.၂၀၁၉	ဥစ္စာနေကြွယ်ဝမှုအဆင့် (Wealth Ranking)	၁၉	၃၄	၅၃	အဆင်မပြေသောအိမ်ထောင်စု (၁၈၀)စု၊ အလုပ် အကိုင်ရှားပါးခြင်း၊ ကျန်းမာရေး၊ ပညာရေး။
၄.၇.၂၀၁၉	ပင့်ကူအိမ်သုံးသပ်ခြင်း (Spider Diagram)	၃၂	၃၅	၆၇	ပညာတတ်မြောက်မှု၊ ဝင်ငွေနည်းပါးခြင်း၊ အလုပ် အကိုင်အခွင့်အလမ်းရှားပါးခြင်း၊ အမျိုးသမီးများ ဝင်ငွေရအလုပ်အကိုင်မရှိခြင်း၊ ကျန်းမာရေး။
၄.၇.၂၀၁၉	ပိုင်ဆိုင်မှုသုံးသပ်ခြင်း (Asset Mapping)	၁၈	၂၆	၄၄	အပ်ချုပ်စက် အမျိုးသမီးများ သုံးစွဲမှုများသည်။ လက်တွန်းထွန်စက်၊ ထော်လာဂျီ၊ မြက်ရိတ်စက်၊ စက်တပ်လေ့၊ အမျိုးသားများ သုံးစွဲမှုများသည်။ ဆိုင်ကယ်၊ ကား၊ ရေတွင်း၊ ဘုန်းကြီးကျောင်း၊ လယ်၊ နွား တို့ကို အမျိုးသား၊ အမျိုးသမီးတို့က သုံးစွဲကြသည်။
၄.၇.၂၀၁၉	အဖွဲ့အစည်းချိတ်ဆက်မှု (Veen Diagram)	၂၂	၃၉	၆၁	ကျေးရွာတွင်း အုပ်ချုပ်ရေးအဖွဲ့မှ ဩဇာလွှမ်းမိုး၊ ကျေးရွာပြင်ပတွင်ခရုံဓာတ်အားခွဲရုံအဖွဲ့ အုပ်စုအုပ်ချုပ်ရေးအဖွဲ့၊ ရဲစခန်း၊ ပြည်နယ်လွှတ်တော်၊ မြို့နယ်ကျေးလက်၊ Phase M တို့လွှမ်းမိုးမှုများသည်။

၆။ ကျေးရွာဖွံ့ဖြိုးရေးအစီအစဉ်အတွက်အသုံးပြုသော PRA Tool တစ်ခုချင်းစီ၏ သုံးသပ်ချက်များ

၆.၁။ ကော့ဂူကျေးရွာလူမှုရေးနှင့် အရင်းအမြစ်ပြင်ပပြေပုံ (Social and Resource Map)



ကျေးရွာလူမှုရေးနှင့်အရင်းအမြစ်ပြု မြေပုံ၏ ဆွေးနွေးခြင်းနှင့် ဆန်းစစ်ခြင်း

မြို့နယ် - ကော့ကရိတ်

အုပ်စု - မင်းရွာ

ကျေးရွာ - ကော့ဂူ
ရက်စွဲ - 4.7.2019

လူမှုရေးနှင့်အရင်းအမြစ်ပြုမြေပုံ

ဆွေးနွေးခြင်းနှင့်ဆန်းစစ်ခြင်း

- ⇒ စာသက်မွေးဝမ်းကြောင်း၊ စာတွက် ဥပဒေနှင့် နှင့် ဂဟေဗဟုလုင်ငန်းကို လုပ်ကိုင်ကြံ ငြိမ်းအချိန်၊ စာခိုင်ငံခြားသို့ သွားရောက်လုပ်ကိုင်ကြသည်။
- ⇒ လုပ်သား၊ စာရေးဆရာ၊ နည်းပညာ၊ သင်္ချာ၊ စာတွက် ဂဟေဗဟုမြေပုံများ သည် စားကျက် မြေအဖြစ်သို့ ပြောင်းလဲသွားပြီး ဂဟေဗဟု မြေပုံများမှာ ပါးလာသည်။
- ⇒ ဟိန္ဒူလူမျိုးများသည် သီးခြားနေထိုင်ကြပါသည်။
- ⇒ ရွာစာရင်းယင်းတွင် ဟိန္ဒူလူမျိုး နေထိုင်ကြပါသည်။
- ⇒ ရွာစာတွင်း၌ ရွှေ့ပြောင်း လုပ်သားများ နေထိုင်ခြင်း မရှိကြပါ။
- ⇒ ကျေးရွာဖွံ့ဖြိုးတိုးတက်စေရန်အတွက်
 - ခန်းမဆောင်
 - စာသင်ဆောင်
 - စာများသုံးရေတွင်း

၆.၃။ ဥစ္စာခန့်ကြယ်မှုအဆင့်သတ်မှတ်ခြင်း (Wealth Ranking)

ကော့ဂူကျေးရွာ၏ ဥစ္စာခန့်ကြယ်မှုအဆင့်သတ်မှတ်ခြင်းပြဇယား

မြို့နယ်-ကျေးကန်စိုက် ၂ ဥစ္စာခန့်ကြယ်မှုပြဇယား

အရက် - မင်းရွာ ၇၈၅ - ၄.၇.၁၅

ကျေးရွာ-ကျေးကန် ၇၈၅ - ၄.၇.၁၅

အဆင့်	သတ်မှတ်ချက်	အရက်ထောင်စု အရေအတွက်	ရာခိုင်နှုန်း
အဆင့်မြေသော အရက်ထောင်စု	တိုက်ခွံ၊ အုတ်ဥပုတ်၊ လယ်၊ ကျောက်ခြံ (၈၀၂-၄)ကျား၊ ဆိုင်ကယ်	၇၀	၂၀%
အလယ်အလတ်ရှိ အရက်ထောင်စု	ပျဉ်ထောင်အရက်၊ ဆိုင်ကယ်၊ ခွင်ငံခြား၊ ကျွန်းရွာ ယက်ဖို့၊ ယက်ကာ၊ သစ်သား၊ အရက်၊ ကျားကင်း	၁၀၀	၂၅%
အဆင့်မမြေသော အရက်ထောင်စု		၁၈၀	၄၅%
		၃၅၀	၁၀၀%

ဦးဆောင်ဆွေးနွေးသူ = မင်းစေဖြိုးစိုက်

ပါဝင်ဆွေးနွေးသူ = ကျား (၂၅၀) + မ (၂၅၅) = ၅၀၅

ကျေးရွာများ ဥစ္စာနေကြွယ်ဝမှုအဆင့်သတ်မှတ်ခြင်း၏ ဆွေးနွေးခြင်းနှင့် ဆန်းစစ်ခြင်း

မြို့နယ် - ကော့ကရိတ်
အုပ်စု - မင်းရွာ

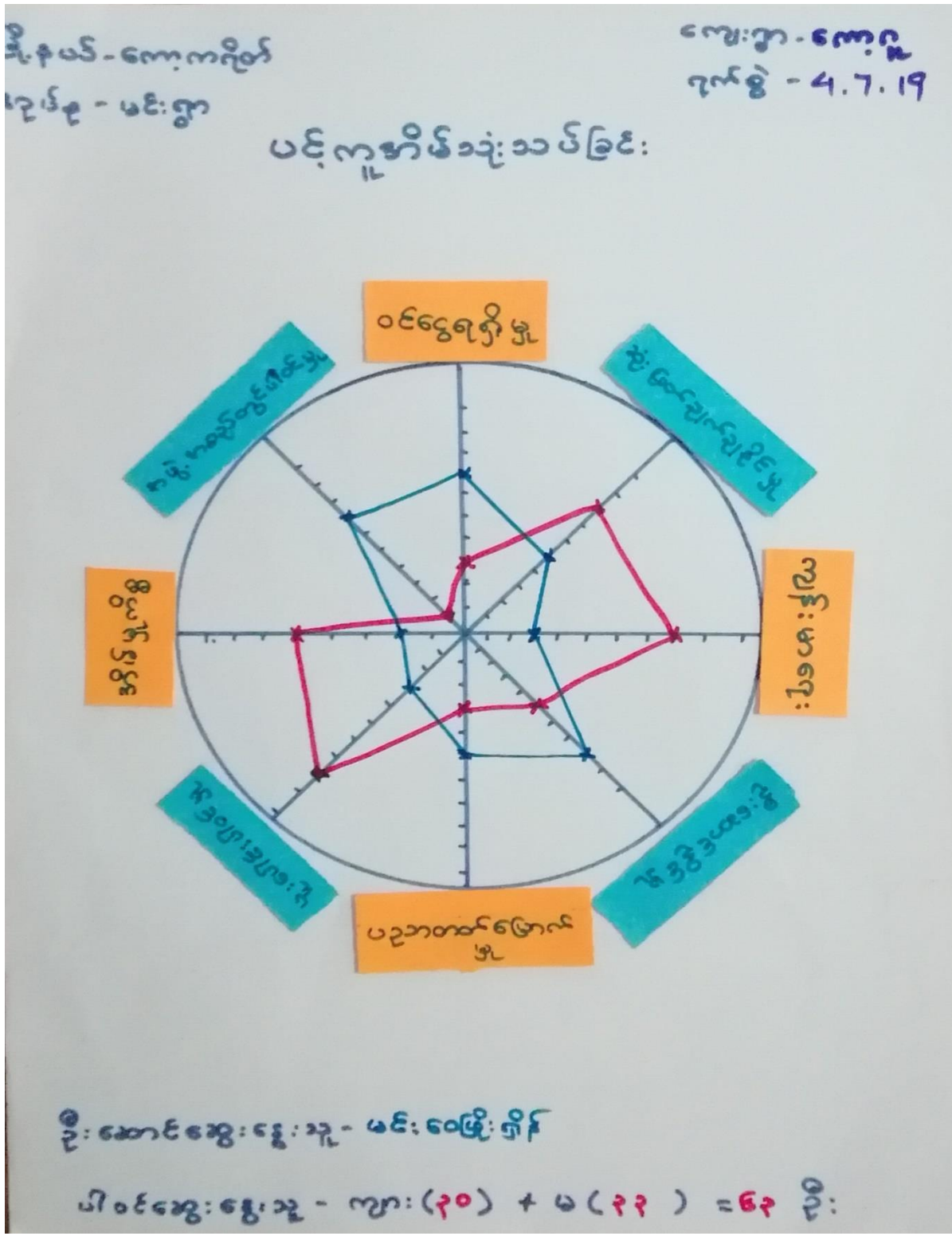
ကျေးရွာ - ကော့ဂူ
ရက်စွဲ - 4.7.2019

**ဥစ္စာနေကြွယ်ဝမှုပြဇယား
ဆွေးနွေးခြင်းနှင့်ဆန်းစစ်ခြင်း**

- * ကျေးရွာတွင် စာဆင်ခြေရသော အိမ်ထောင်စု (180) ရှိပါသည်။
- * စာဆင်ခြေရခြင်း၊ စာကြောင်း၊ မှာနေစား၊ လျာကမ်းလုပ်ငန်း၊ တင်ပို့ရေးလုပ်ငန်း၊ သာလုပ်ဆောင်ရသော ကြောင့် မှုံ့မှုံဝင်ငွေ မရှိခြင်းကြောင့် ဖြစ်သည်။
- * စာစီစာစဉ်ရေးဆွဲရာတွင် စာဆင်ခြေရသော အိမ်ထောင်စုများ၏ စားလုပ်ချိန်တွင် စာစီစာစဉ်ရေးဆွဲပြီး ၎င်းတို့တင်ပြလာသော လိုအပ်ချက်များကို စာရေးဆွဲရေးအဖွဲ့အစည်းများဖြင့် ဆောင်ရွက်နိုင်ပါသည်။
- * လမ်းလုပ်ခြင်းလုပ်ငန်း၊ စာဆောင်ရွက်မှု ဆောင်ရွက်လုပ်ငန်းလုပ်ငန်း တွင် ပါဝင်လုပ်ကိုင်ပြီး လုပ်ငန်းခွင်ဝင်ရလာပါသည်။

၆.၄။ ကျား-မ ပင့်ကူအိမ်သုံးသပ်ခြင်း (Spider Diagram)

ကျော့ရှားရွာ၏ ပင့်ကူအိမ်သုံးသပ်ခြင်း ပုံစံ



ကျေးရွာပင်ကူအိမ်သုံးသပ်ခြင်း၏ ဆွေးနွေးခြင်းနှင့် ဆန်းစစ်ခြင်း

မြို့နယ် - ကော့ကရိတ်
အုပ်စု - မင်းရွာ

ကျေးရွာ - ကော့ဂူ
ရက်စွဲ - 4.7.2019

ပင်ကူအိမ်သုံးသပ်ခြင်း
ဆွေးနွေးခြင်းနှင့်ဆန်းစစ်ခြင်း

* * ပညာတတ်မြောက်မှု၊ ဦးဆောင်နိုင်မှု၊ ဝင်ရောက်မှုနှင့် ကန့်သတ်တွင် ပါဝင်မှုမှာ စာမျိုးသမီး ပါဝင်ခွင့် အား နည်းသည်။ ဥပမာ - စာမျိုး သားများသည် ဝင်ရောက် နိုင်မှုမှာ အားဆုံးဖြစ်ပြီး စာမျိုးသမီးများ ဝင်ရောက် နည်း ဖြစ်ပြီး ဤ အိမ်မှုကိစ္စတွင်သာ အချို့ကွဲပြားခြင်း ဖြစ်ကြောင်း ဖြစ်သည်။

* * စာမျိုးသမီးများသည် ဝင်ရောက်သော အလုပ်တွင် နည်းပြီး အိမ်ထဲတွင်ရှိနေထိုင်ခြင်း၊ ပညာရေးအား နည်းခြင်း ဖြစ်ကြောင်း ဖြစ်ပြီး အိမ်ထဲတွင်ရှိနေထိုင်ခြင်း ဖြစ်နေတတ်ပါသည်။

* * ကျေးရွာတွင် စာမျိုးသမီး အသိပညာပေး ဆွေးနွေးပွဲများ လုပ်ပေးခြင်း လုပ်ပိုင်ခွင့် တစ်ခုပေးခြင်း ဖြစ်ပြီး ဖွံ့ဖြိုးရေး လုပ်ငန်း ဆောင်ရွက်ရာတွင် စာမျိုးသမီးများ အား လက်တွေ့ပေါ် မူတည်ပြီး ဖြစ် လေ့ရှိပေး နိုင်သည်။

၆.၅။ ပိုင်ဆိုင်မှုသုံးသပ်ခြင်း (Asset Mapping)

ကျေးရွာ၏ ပိုင်ဆိုင်မှုသုံးသပ်ခြင်း ပြဇယား

မြို့နယ်-ကျေးရွာအုပ်စု အရင်းအမြစ်ထိန်းချုပ်မှု ကျေးရွာ-ကျေးရွာ
 ကုန်စုံ - မင်းရွာ ပြဇယား ရက်စွဲ - 4.7.19

အကြောင်းရာ	ကျား	မ	က+မ
ရေတွင်း			✓
စာသင်ကျောင်း			✓
ဘေးလုံး ကွင်း	✓		
ဘုန်းကြီးကျောင်း			✓
ကား			✓
ဆိုင်ကပ်			✓
စက်အီး			✓
နွား လှည်း	✓		✓
လက်တွန်းထွန်စက်			✓
ဆန်စက်	✓		
အပ်ချုပ်စက်		✓	
TV/စကေး			✓
ဖုန်း			✓
လက်ဝတ်ရတနာ		✓	

ဦးဆောင်ဆွေးနွေးသူ - မင်းဝေဖြိုးရှိန်

ပါဝင်ဆွေးနွေးသူ - ကျား (၂၀) + မ (၂၈) = ၄၈ဦး

ကျေးရွာကျေးရွာ ပိုင်ဆိုင်မှုသုံးသပ်ခြင်းပြဿနာ၏ ဆွေးနွေးခြင်းနှင့် ဆန်းစစ်ခြင်း

မြို့နယ် - ကော့ကရိတ်
အုပ်စု - ခင်းရှာ

ကျေးရွာ - ကော့
ရက်စွဲ - 4.7.2019

**ပိုင်ဆိုင်မှုဆန်းစစ်ခြင်း
ဆွေးနွေးခြင်းနှင့်ဆန်းစစ်ခြင်း**

- ⇒ စာမျိုးသမီး သီးသန့် စာသုံးပြုသော စာရင်း စာဖြစ်ဖွဲ့စာချုပ်စာလက်မှတ်သည်။
- ⇒ စာမျိုးသား သီးသန့် စာသုံးပြုသော စာရင်း စာဖြစ်ဖွဲ့စာချုပ် ကွင်းလက်မှတ် ထွန်းထွက်စာ၊ စာလက်မှတ်ဖြစ်သည်။
- ⇒ စာရင်းစာဖြစ်စာချုပ်စာမျိုးသမီး နှင့် စာမျိုးသား စာတူစာကွဲ သုံးစွဲပြီး ထိန်းချုပ်ကြသည်။
- ⇒ စာမျိုးသား သီးသန့် ထိန်းချုပ်သော စာရင်း စာဖြစ်ဖွဲ့စာချုပ် ကွင်း နှင့် လက်မှတ်ထွန်းထွက်စာ ဖြစ်သည်။
- ⇒ ကား၊ စာချုပ်စာလက်မှတ်နှင့် လက်မှတ်ရတနာစာမျိုးသမီး သီးသန့် ထိန်းချုပ်ကြသည်။

ကျေးရွာအဖွဲ့အစည်းချိတ်ဆက်မှုဇယား၏ ဆွေးနွေးခြင်းနှင့် ဆန်းစစ်ခြင်း

မြို့နယ် - ကော့ကရိတ်

အုပ်စု - မင်းဌာ

ကျေးရွာ - ကော့ဂူ

ရက်စွဲ - ၂၇.၇.၂၀၁၅

အဖွဲ့အစည်းချိတ်ဆက်မှုဇယား

ဆွေးနွေးခြင်းနှင့်ဆန်းစစ်ခြင်း

- ⇒ စာရင်းထဲတွင် အဖွဲ့အစည်းများ အားလုံး ပါဝင်ပါသည်။
- ⇒ ကျေးရွာရှိ အဖွဲ့အစည်းများ အားလုံးသည် လူမှုရေး၊ ဆီးပွားရေး နှင့် အာသာရေး ခံနိုင်စွမ်းရပ်များတွင် ပူးပေါင်းပါဝင်ဆောင်ရွက်ကြပါသည်။
- ⇒ ကျေးရွာစီ/ထောင်စီ၊ ကျေးရွာစုစုစီ၊ ကျေးရွာစုစုစီ နှင့် လူငယ်အဖွဲ့တို့တွင် အဖွဲ့အစည်းများ ပါဝင်ပါသည်။
- ⇒ ဆရာတော်ဘုရား၏ ဦးဆောင်မှုအောက်တွင် ကျေးရွာရှိ အဖွဲ့အစည်းများ က ဖွဲ့စည်းတိုးတက်မှုတွင် ပူးပေါင်းပါဝင်ကြပါသည်။
- ⇒ ကျေးရွာခေါင်းဆောင်များသည် ကျေးရွာဖွံ့ဖြိုးတိုးတက်မှုတွင် ဦးဆောင်မှုအခန်းကဏ္ဍတွင် ပါဝင်ပါသည်။
- ⇒ ဒေသခံအဖွဲ့နှင့် ပြင်ပအဖွဲ့အစည်းများ ချိတ်ဆက်မှုများ နည်းလမ်းများ ရှိပါသည်။

၇။ ကော်မတီဝင်များရွေးချယ်ခြင်းနှင့်ကျေးရွာဖွံ့ဖြိုးရေးအစီအစဉ်ဆောင်ရွက်မှု မှတ်တမ်းဓာတ်ပုံ



၈။ ကျေးရွာကော်မတီဝင်များစာရင်း

စဉ်	အမည်	ကျား	မ	ရာထူး / တာဝန်
ကျေးရွာစီမံကိန်းအထောက်အကူပြု ကော်မတီ				
၁။	မင်းအောင်ဆိုင်	ကျား		ဥက္ကဋ္ဌ
၂။	မိချိုထက်		မ	ဥက္ကဋ္ဌ
ဝယ်ယူရေးဆပ်ကော်မတီ				
၁။	မိပကောင်းမွန်		မ	ခေါင်းဆောင်
၂။	မင်းနု	ကျား		အဖွဲ့ဝင်
၃။	မိခင်ဇာဦး		မ	အဖွဲ့ဝင်
ကျေးရွာငွေစာရင်းကိုင်				
၁။	ဦးဆိုင်းဟ	ကျား		
စောင့်ကြည့်ကြီးကြပ်ရေးဆပ်ကော်မတီ				
၁။	ဒေါ်စိုး		မ	ခေါင်းဆောင်
၂။	ဦးဘု	ကျား		အဖွဲ့ဝင်
၃။	ဦးကိုင်	ကျား		အဖွဲ့ဝင်
လုပ်ငန်းလည်ပတ် ပြုပြင်ထိန်းသိမ်းရေး ဆပ်ကော်မတီ				
၁။	ဒေါ်ကွန်မီး		မ	ခေါင်းဆောင်
၂။	ဦးချောင်း	ကျား		အဖွဲ့ဝင်
၃။	ဦးမောင်ချို	ကျား		အဖွဲ့ဝင်
ဝေဖန်အကြံပြု တိုင်ကြားဖြေရှင်းရေး ကိုယ်စားလှယ်				
၁။	ဦးကျော်ဝင်း	ကျား		
၂။	မိသီတာ		မ	
ကျေးရွာစေတနာ့ဝန်ထမ်းများ				
၁။	မင်းရဲမင်း	ကျား		
၂။	မိချမ်းချမ်းမွန်		မ	

၉။ ကျေးရွာအခြေခံအချက်အလက် ပုံစံ ၈ - ၁ (PC - 1)

ပုံစံ - ၈ - ၁ ကျေးရွာအခြေခံအချက်အလက်များ (Form PC 1)

လမ်းညွှန်ချက်။ ကျေးရွာတစ်ရွာသို့ ပထမဆုံးမိတ်ဆက်ခရီးသွားရောက်သောအခါ လူထုစည်းရုံးရေးမှူးသည် ကျေးရွာခေါင်းဆောင်များအားကျေးရွာအချက်အလက်များကိုမေတ္တာရပ်ခံ၍တောင်းခံရသည်။ ဤအချက်အလက်များကိုစီမံကိန်းမိတ်ဆက်အစည်းဝေးမတိုင်မီတောင်းခံရမည်။ စီမံကိန်းမိတ်ဆက်အစည်းဝေးတွင် လူထုစည်းရုံးရေးမှူးသည် ဤအချက်အလက်များအားစစ်ဆေးပြီး မှန်ကန်အောင်ပြုလုပ်ရမည်။ ပြီးနောက်တွင် လူထုစည်းရုံးရေးမှူးမှ သတင်းအချက်အလက်ထံသို့ Tablets မှ တဆင့်ဖြည့်သွင်းရမည်။

ကျေးရွာခေါင်းဆောင် အမည် ဦးလင်း	ကျေးရွာခေါင်းဆောင်၏ ဖုန်းနံပါတ် ၀၉-၇၈၄၄၆၄၇၇	လူထုစည်းရုံးရေးမှူး၏အမည် မင်းစော ဖြိုး ဖြိုး
ပြည်နယ်၊ ခရိုင်၊ မြို့နယ် ကရင်	မြို့နယ် ကျောက်ဂိုဏ်	ကျေးရွာအုပ်စု မင်းရွာ
ကျေးရွာ ကျေးရွာ		ကျေးရွာ ကျေးရွာ

က။ လူဦးရေ

လူမျိုးစု	အိမ်ထောင်စုအရေအတွက်	ကိုးကွယ်သည့်ဘာသာ	အိမ်ထောင်စုအရေအတွက်
လူမျိုးစု (၁) ဗမာ	၃၄၆	ဘာသာ(၁) ဗုဒ္ဓ	၃၄၆
လူမျိုးစု (၂) အိန္ဒိယ	၈	ဘာသာ(၂) ဗုဒ္ဓ	၈
လူမျိုးစု (၃) -----		ဘာသာ(၃) -----	
လူမျိုးစုရော -----		ဘာသာရော -----	
အခြား			
	အရေအတွက်		
မသန်စွမ်းသူများ	၅		
သက်ကြီးရွယ်အိုများ (၆၅ နှစ် နှင့် အထက်)	၉၅		
စစ်ဘေးရှောင်	~		

	အမျိုးသား(အရေအတွက်)	အမျိုးသမီး(အရေအတွက်)	စုစုပေါင်းအရေအတွက်
လူဦးရေ			
လူမျိုးစု (၁)----- မွန်	၈၉၁	၈၁၃	၁၇၀၄
လူမျိုးစု (၂)----- အိန္ဒိယ	၁၉	၂၆	၄၅
လူမျိုးစု (၃)-----			
အခြား			
အိမ်ထောင်ဦးစီး	၂၉၁	၆၃	၃၅၄

(ခ)အခြေခံအဆောက်အအုံ အသုံးအဆောင်များ

စာသင်ကျောင်း	အမှတ် ခြံပိ	ကျန်းမာရေး	အမှတ် ခပ်ပါ	ဘာသာရေးအဆောက် အအုံများ	အမှတ် ခြံပိ
အထက်တန်းကျောင်း	<input type="checkbox"/>	ဆေးရုံ	<input type="checkbox"/>	စေတီ	<input checked="" type="checkbox"/>
အလယ်တန်းကျောင်း	<input type="checkbox"/>	ကျန်းမာရေးဌာန	<input type="checkbox"/>	ဘုန်းကြီးကျောင်း	<input checked="" type="checkbox"/>
မူလတန်းကျောင်း	<input type="checkbox"/>	ကျန်းမာရေးဌာနခွဲ	<input type="checkbox"/>	ဟိန္ဒူဘုရားကျောင်း	<input type="checkbox"/>
မူကြိုကျောင်း	<input checked="" type="checkbox"/>	ဆေးပေးခန်း	<input type="checkbox"/>	ခရစ်ယာန်ကျောင်း	<input type="checkbox"/>
အခြား	<input checked="" type="checkbox"/>	အခြား	<input type="checkbox"/>	ဗလီ	<input type="checkbox"/>
				အခြား	<input type="checkbox"/>
မှတ်ချက် မွန်		မှတ်ချက်		မှတ်ချက်	

:

(ဂ) ကျွမ်းကျင်သူများမှတ်တမ်း (ကျေးရွာတွင်နေထိုင်သော သို့မဟုတ် တခြားရွာမှလာရောက်သောကျွမ်းကျင်သူများ)

(၁) စာသင်ကျောင်း			(၂) ကျန်းမာရေး			(၃) လက်မှုပညာရှင်		
	ရွာတွင်နေထိုင်သူ	အခြားရွာမှလာသူ		ရွာတွင်နေထိုင်သူ	အခြားရွာမှလာသူ		ရွာတွင်နေထိုင်သူ	အခြားရွာမှလာသူ
မူလတန်းပြဆရာ/မ	<input checked="" type="checkbox"/>	<input checked="" type="checkbox"/>	ဆရာဝန်	<input type="checkbox"/>	<input type="checkbox"/>	လက်သမား	<input checked="" type="checkbox"/>	<input checked="" type="checkbox"/>
အထက်တန်းပြဆရာ/မ	<input type="checkbox"/>	<input type="checkbox"/>	လက်ထောက်ကျန်းမာရေးမှူး	<input type="checkbox"/>	<input type="checkbox"/>	ပန်းရံ	<input checked="" type="checkbox"/>	<input checked="" type="checkbox"/>
အလယ်တန်းပြဆရာ/မ	<input type="checkbox"/>	<input checked="" type="checkbox"/>	အမျိုးသမီးကျန်းမာရေးဆရာမ	<input type="checkbox"/>	<input type="checkbox"/>	လျှပ်စစ်ကျွမ်းကျင်မီးသမား	<input checked="" type="checkbox"/>	<input type="checkbox"/>
မူကြိုဆရာ/မ	<input type="checkbox"/>	<input checked="" type="checkbox"/>	သားဖွားဆရာမ	<input type="checkbox"/>	<input type="checkbox"/>	ရေပိုက်သွယ်သူ	<input checked="" type="checkbox"/>	<input type="checkbox"/>
အခြား	<input type="checkbox"/>	<input type="checkbox"/>	ပြည်သူ့ကျန်းမာရေးလုပ်သား	<input type="checkbox"/>	<input type="checkbox"/>	စက်ပြင်ဆရာ	<input type="checkbox"/>	<input type="checkbox"/>
မှတ်ချက်			မှတ်ချက်			မှတ်ချက်		

(ဃ) ကျေးရွာသို့ ရောက်ရှိနိုင်သည့်လမ်းအခြေအနေ / ကျေးရွာတစ်ရွာသည် ၎င်း၏ကျေးရွာအုပ်စုနှင့် ဆက်သွယ်ထားသောလမ်းအခြေအနေ (အောက်ပါတို့ကိုဝိုင်းပါ)

ကျောက်ကြမ်းလမ်း ကတ္တရာလမ်း ကွန်ကရစ်လမ်း မော်တော်ဆိုင်ကယ်လမ်း
 ကျောက်ခင်းလမ်း မြေသားလမ်း လူသွားလမ်း အခြား _____

(င) ကျေးရွာဖွံ့ဖြိုးမှုစီမံချက်

(၁) လူထုဗဟိုပြုစီမံကိန်းမစတင်မှီ ဤကျေးရွာတွင်ကျေးရွာဖွံ့ဖြိုးမှုစီမံချက်ရှိခဲ့ပါသလား?

ဝိုင်းပါ
 ရှိပါသည် / မရှိပါ / မသိပါ

(၂) ရှိခဲ့ပါလျှင် ဤစီမံချက်ကို မည်သည့် ခုနှစ်တွင်ပြင်ဆင်ခဲ့ပါသနည်း?

နှစ်----- / မသိပါ

(၃) ဤစီမံချက်ကို မြို့နယ်မှအတည်ပြုခဲ့ပါသလား?

ပြုခဲ့ပါသည် / မပြုခဲ့ပါ / မသိပါ

(စ) ခရီးအကွာအဝေး

(၁) ဤကျေးရွာ၏ပတ်ဝန်းကျင်ကျေးရွာအုပ်စု၏ပတ်ဝန်းကျင်ခရီးပိုမိုမည်မျှကွာဝေးသနည်း? မိုင်-----/မသိပါ ^{၁၅}

(၂) ဤကျေးရွာမှ ၎င်းကျေးရွာအုပ်စုပတ်ဝန်းကျင်သွားလာရာတွင်ကြာမြင့်သည့်အချိန်။

ခြောက်သွေ့ရာသီတွင်ကြာချိန်-----^{၁၀ မိနစ်}-----ထော်လာရီ/မော်တော်ဆိုင်ကယ်/ခြေလျင်/လား/မော်တော်ဘုတ်/

အခြား -----

မိုးရာသီတွင်ကြာချိန်-----^{၁၅ မိနစ်}-----ထော်လာရီ/မော်တော်ဆိုင်ကယ်/ခြေလျင်/လား/မော်တော်ဘုတ်/

အခြား -----

(ဆ) ပတ်ဝန်းကျင်ဆိုင်ရာသဘာဝဘေးအန္တရာယ်

ဤကျေးရွာတွင်ရေကြီးခြင်းကဲ့သို့ သဘာဝဘေးအန္တရာယ်ကျရောက်ဖူးခြင်း ရှိပါသလား။

မရှိပါ ရှိပါသည် ရှိလျှင်ဖော်ပြပါ-----

(ဇ) ကျေးရွာတွင် ဖွဲ့စည်းထားသော အဖွဲ့အစည်းများ

လူထုပတ်ဝန်းကျင်စီမံကိန်းမတိုင်မီ ဤကျေးရွာတွင် ကျေးရွာဖွံ့ဖြိုးရေးအတွက် အစိုးရ(သို့) ရွာသားများကိုယ်တိုင်(သို့) စီမံကိန်းတစ်ခုခုမှ ဖွဲ့စည်းထားသည့် အဖွဲ့အစည်းများရှိပါသလား။

(၁) -----

(၂) -----


(ဈ) အထွေထွေအုပ်ချုပ်ရေး ဦးစီးဌာန (GAD) မှ မှတ်တမ်းတင်ထားခြင်း

ဤကျေးရွာသည် အထွေထွေအုပ်ချုပ်ရေး ဦးစီးဌာန (GAD) မှ မှတ်တမ်းတင်ထားမှု ရှိပါသလား။

မရှိပါ ရှိပါသည်


ကျေးရွာခေါင်းဆောင်

အမည် ဦးလင်း

လက်မှတ်  နေ့စွဲ : 25.6.2019

လူထုစည်းရုံးရေးမှူး

အမည် မေမေစိမ်းစိမ်း

လက်မှတ်  နေ့စွဲ : 25.6.2019

၁၀။ စီမံကိန်းစက်ဝန်းအချိန်ဇယား ပုံစံ ၈ - ၂ (PC - 2)

ပုံစံ - ၈-၂ - စီမံကိန်းစက်ဝန်းအချိန်ဇယား (PC 2)

လမ်းညွှန်ချက်။
သက်ဆိုင်ရာလူထုစည်းရုံးရေးမှူး/လက်ထောက်နည်းပညာမှူးများမှစီမံကိန်းစက်ဝန်းအဆင့်တစ်ခုစီပြီးစီးတိုင်းကျေးရွာနှင့် ကျေးရွာအုပ်စုအတွက်ဤပုံစံကိုဖြည့်သွင်းရမည်။

ကွဲပြားရေးမှူး/လက်ထောက်နည်းပညာရေးမှူးဝန်ထမ်း အမည် - မေ.၆၀၆၀ ဖြိုး ချိန်

နေ့စွဲ - ၂၀၁၇-၂၀၁၈

စက်ဝန်းအားအမှတ်ခြိမ်းပါ စက်ဝန်း(၁) စက်ဝန်း(၂) စက်ဝန်း(၃) စက်ဝန်း(၄)

ပြည်နယ်/တိုင်း/ဧရာဝတီ မြို့နယ် - ကော့ကရိတ် ကျေးရွာအုပ်စု - မေ.၆၀၆၀ ကျေးရွာ - ကော့ဂူ

စီမံကိန်းထောင်ရွက်မှုအဆင့်များ	နေ့စွဲ		အစည်းအဝေးတွင်တက်ရောက်သူအရေအတွက်					
	စတင်သည့်နေ့	ပြီးဆုံးသည့်နေ့	အမျိုးသားအရေအတွက်	အမျိုးသမီးအရေအတွက်	အိမ်ထောင်စုအရေအတွက်	လူမျိုးစုတက်ရောက်သူအရေအတွက်နှင့် လူမျိုးစုအမည်	အိမ်ထောင်စုပေါင်း	အိမ်ထောင်စု %
၁။ ကျေးရွာစီမံကိန်း မိတ်ဆက်အစည်းအဝေး	4.7.19	4.7.19	78	105	183	အိန္ဒိယမျိုးစု 13 ဗွန် 1170	282	64.89%
၂။ ကျေးရွာဖွံ့ဖြိုးရေး စီမံချက်ရေးဆွဲခြင်း အစည်းအဝေး	4.7.19	4.7.19	78	105	183	အိန္ဒိယမျိုးစု 13 ဗွန် 1170	282	64.89%
၃။ ကျေးရွာအုပ်စုလုပ်ငန်းဆုံးဖြတ်ချက်ချသည့် အစည်းအဝေး								

၄။ မြို့နယ်အဆင့်စီမံကိန်းရေးဆွဲရေးနှင့် အကောင်အထည်ဖော်ရေးကော်မတီ၏ စီမံကိန်း သုံးသပ်မှုအစည်းအဝေး			မလို့	မလို့	မလို့	မလို့		
၅။ မြို့နယ်စီမံကိန်းရေးဆွဲရေးနှင့် အကောင်အထည်ဖော်ရေးကော်မတီ၏ဆုံးဖြတ်မှုကို ရွာသို့ အသိပေးအကြောင်းကြားသည့်အစည်းအဝေး								
၆။ စီမံကိန်းလုပ်ငန်းခွဲစီမံချက်ရေးဆွဲခြင်း အစည်းအဝေး	မလို့	မလို့	မလို့	မလို့	မလို့	မလို့	မလို့	မလို့
၆.၁။ စီမံကိန်းလုပ်ငန်း အကောင်အထည်ဖော် ရေးအစီအစဉ် ရေးဆွဲခြင်း								
၆.၂။ ဝယ်ယူရေးအစီအစဉ် ရေးဆွဲခြင်း								
၆.၃။ ဘဏ္ဍာရေးကုန်ကျမှုလျာထားအစီအစဉ် ရေးဆွဲခြင်း								
၆.၄။ ပြင်/ထိန်းအစီအစဉ် ရေးဆွဲခြင်း								
၇။ စီမံကိန်းလုပ်ငန်းခွဲ တိုးတက်မှု စောင့်ကြည့် အစည်းအဝေး	မလို့	မလို့	မလို့	မလို့	မလို့	မလို့	မလို့	မလို့
၇.၁။ အစည်းအဝေး ပထမအကြိမ်								
၇.၂။ အစည်းအဝေး ဒုတိယအကြိမ်								

၇.၃။ အစည်းအဝေး တတိယအကြိမ်								
၈။ စီမံကိန်းလုပ်ငန်းခွဲ အပြီးသတ်စစ်ဆေးခြင်း အစည်းအဝေး								
၉။ လူထုစစ်ဆေးမှုအစည်းအဝေး								

၁၁။ ကျေးရွာဖွံ့ဖြိုးရေးဦးစီးဌာနအစဉ်ပုံစံ ၈ - ၃ (PC - 3)

ပုံစံ - ၈-၃ ကျေးရွာဖွံ့ဖြိုးရေး ဦးစီးဌာနအစဉ် (Form PC 3)

လမ်းညွှန်ချက်အဆင့်(၃)ကျေးရွာမှိုက်မှိုက်ချက်အစည်းအဝေးပြီးဆုံးသောအခါကျေးရွာစီမံကိန်းအထောက်အကူပြု ကော်မတီသည် လူထုစည်းရုံးရေးမှူးအကူအညီဖြင့် ဤပုံစံကိုပြည့်စုံအောင် ဖြည့်သွင်းရမည်။

လူထုစည်းရုံးရေးမှူး/ဝန်ထမ်း အမည် **မင်းဝေဖြိုးရှိန်**

နေ့စွဲ **22. 7. 19** စက်ဝန်းအား အမှတ်ခြစ်ပါ () စက်ဝန်း (၁) စက်ဝန်း (၂) စက်ဝန်း (၃) စက်ဝန်း (၄)

ပြည်နယ်/ဇုန်: ကရင်	မြို့နယ်: ကျေးရွာအုပ်စု - မင်းရွာ	ကျေးရွာ - ကျေးရွာ - ကော့ဂူ
---------------------------	--	-----------------------------------

က။ အခက်အခဲအတားအဆီးများအားဆွေးနွေးခြင်း - ယခုလက်ရှိအခြေအနေတွင်ကျေးရွာဖွံ့ဖြိုးတိုးတက်ရေးအတွက် အဓိကအခက်အခဲအတားအဆီးများသည် မည်သည်များဖြစ်ပါသနည်း။ (အမျိုးသား/သမီး အနည်းဆုံးအခက်အခဲ ၅ ခုစီဖော်ပြပါ)

အုပ်စုဖွဲ့ဆွေးနွေးမှုများမှ တင်ပြသောအခက်အခဲအတားအဆီးများ

၁။ ကျေးရွာခန့် မဆောင်မနွှိခြင်းကြောင့် စတင်၊ စတင် လုပ်ရာတွင် စခန်းစခန်းဖြစ်ခြင်း။	<input type="checkbox"/> ကျား <input type="checkbox"/> မကျား + မ
၂။ ရွာတွင်းလမ်းမကောင်းသောကြောင့် သွားလာရခက်ခဲခြင်း။	<input type="checkbox"/> ကျား <input type="checkbox"/> မကျား + မ
၃။ ကော့ဂူ - ကော့မိရွာချင်း ဆက်လမ်းမကောင်းသောကြောင့် သွားလာရခက်ခဲခြင်း။	<input type="checkbox"/> ကျား <input type="checkbox"/> မကျား + မ
၄။ ကော့ဂူ - မင်းရွာ ချင်း ဆက်လမ်းမကောင်းသောကြောင့် သွားလာရခက်ခဲခြင်း။	<input type="checkbox"/> ကျား <input type="checkbox"/> မကျား + မ
၅။ မူလကျောင်းဆောက်ရာမှာ မလုံလောက်ခြင်းကြောင့် ကျောင်းအား/အများဖြိုး စာသင်ရာတွင် စခန်းစခန်းဖြစ်ခြင်း။	<input type="checkbox"/> ကျား <input type="checkbox"/> မကျား + မ
၆။ ကျောက်ကောင်စုများ လမ်းမကောင်းခြင်းကြောင့် သွားလာရခက်ခဲခြင်း။	<input checked="" type="checkbox"/> ကျား <input type="checkbox"/> မကျား + မ
၇။ မီးသတ်စနစ်မရှိသောကြောင့် စာသင်ချာရန် စခန်းစခန်းဖြစ်ခြင်း။	<input checked="" type="checkbox"/> ကျား <input type="checkbox"/> မကျား + မ
၈။ မီးသတ်စနစ်မရှိသောကြောင့် မီးရှေးအန္တရာယ်ရှိခြင်း။	<input checked="" type="checkbox"/> ကျား <input type="checkbox"/> မကျား + မ
	<input type="checkbox"/> ကျား <input type="checkbox"/> မကျား + မ
	<input type="checkbox"/> ကျား <input type="checkbox"/> မကျား + မ
	<input type="checkbox"/> ကျား <input type="checkbox"/> မကျား + မ
	<input type="checkbox"/> ကျား <input type="checkbox"/> မကျား + မ

ခ။ မျှော်မှန်းခြင်း- နောင်လာမည့် (၅) နှစ် အတွင်း ကျေးရွာဖွံ့ဖြိုးရေး မျှော်မှန်းလျာထားချက်များအား တင်ပြပါ။

အုပ်စုဖွံ့ဆွေးနွေးမှုများမှ တင်ပြသော မျှော်မှန်းချက်များ

ကျေးရွာခင်းမဆောင်ရွက်နိုင်သဖြင့် အဆင့်မြှင့်တင်ရေးအတွက်	<input type="checkbox"/> ကျား <input checked="" type="checkbox"/> ကျား + မ
ရွာတွင်းလမ်းဖွားကောင်းမွန်လာလျှင် ပညာရေး၊ စီးပွားရေး၊ လူမှုရေး၊ တို့ကောင်းလာစေချင်	<input type="checkbox"/> ကျား <input type="checkbox"/> မကျား + မ
ရွာတွင်းဆက်လမ်းဖွားကောင်းမွန်လာလျှင် သွားလာစရိတ်အဆင်ပြေလာ စေချင်	<input type="checkbox"/> ကျား <input type="checkbox"/> မကျား + မ
ကျေးရွာအဆင့်မြှင့်တင်ရေးအတွက် ကျေးရွာအဖွဲ့အစည်းများ အဆင်ပြေစေရန် ပညာရေး၊ စားနပ်ရိက္ခာ	<input type="checkbox"/> ကျား <input type="checkbox"/> မကျား + မ
ဒီးသစ်ကား၊ ရွာဖွံ့ဖြိုးရေး၊ စီးပွား၊ အဆင့်မြှင့်တင်ရေး	<input checked="" type="checkbox"/> ကျား <input type="checkbox"/> မ <input type="checkbox"/> ကျား + မ
	<input type="checkbox"/> ကျား <input type="checkbox"/> မ <input type="checkbox"/> ကျား + မ
	<input type="checkbox"/> ကျား <input type="checkbox"/> မ <input type="checkbox"/> ကျား + မ
	<input type="checkbox"/> ကျား <input type="checkbox"/> မ <input type="checkbox"/> ကျား + မ
	<input type="checkbox"/> ကျား <input type="checkbox"/> မ <input type="checkbox"/> ကျား + မ
	<input type="checkbox"/> ကျား <input type="checkbox"/> မ <input type="checkbox"/> ကျား + မ
	<input type="checkbox"/> ကျား <input type="checkbox"/> မ <input type="checkbox"/> ကျား + မ
	<input type="checkbox"/> ကျား <input type="checkbox"/> မ <input type="checkbox"/> ကျား + မ

ဂ။ လူထုစိတ်ကိန်း၏ လာမည့် (၄) နှစ်အတွက် အကျိုးဆောင်သော ဦးစားပေး ဖွံ့ဖြိုးတိုးတက်မှု လုပ်ငန်း အစီအစဉ်များအားဖော်ပြပါ။

ဦးစားပေး အဆင့် သတ်မှတ်ချက်	ကျေးရွာအတွက် ဦးစားပေး ဖွံ့ဖြိုးတိုးတက်မှု လုပ်ငန်းစဉ်များ	အဆိုပြုသူ (အမျိုးသားများ/ အမျိုးသမီးများ/အ မျိုးသား+အမျိုးသ မီး)	အခန်းက ကဏ္ဍ	ခန့်မှန်း ကုန်ကျ စရိတ်	အကျိုးခံစားခွင့်ရှိသူခန့် မှန်းခြေအရေအတွက်		
					ကျား	မ	ပေါင်း
၁	ရွာတွင်းခင်းမဆောင်ရွက်နိုင်သဖြင့် ကျေးရွာအဆင့်မြှင့်တင်ရေးအတွက်	m + m	ကျေးရွာအ ဆင့်မြှင့်တင်ရေး		၅၁၀	၈၃၅	၁၃၄၅
၂	ရွာတွင်းလမ်းဖွားကောင်းမွန်လာလျှင် လူမှုရေး၊ စီးပွားရေး	m + m	လမ်းဖွားဆက် ဆောင်ရေး		၅၁၀	၈၃၅	၁၃၄၅
၃	ကျေးရွာအဆင့်မြှင့်တင်ရေးအတွက် အဆင့်မြှင့်တင်ရေးအတွက်	m + m	၂		၅၁၀	၈၃၅	၁၃၄၅

၄	ကျေးရွာ-ကျေးမိတ္တူကျွန်းဆက်လမ်း ကဆင်ဖြူတင်ခြင်းလုပ်ငန်း	m + ၄	လမ်းပန်းဆက် သွယ်ရေး	၄၁၀	၈၃၄	၁၇၄၄
၅	ကျွန်းကျွန်းဆောင်ကျေးရွာမြေ ခြင်းလုပ်ငန်း	m + ၄	ပညာရေး	၄၁၀	၈၃၄	၁၇၄၄
၆	ကျေးကန်ဆောင်ရွက်လမ်းကဆင် ဖြူတင်ခြင်းလုပ်ငန်း	m + ၄	လမ်းပန်းဆက် သွယ်ရေး	၄၁၀	၈၃၄	၁၇၄၄
၇	ဆင်ဖြူတင်ဆောင်လုပ်ငန်း လုပ်ငန်း	m	ကမ္ဘာ့အစား အသုံး	၄၁၀	၈၃၄	၁၇၄၄

ယေး လူထုစီမံကိန်း၏ လာမည့် (၄) နှစ်အတွက် အကျိုးမဝင်သော ဦးစားပေး ဖွံ့ဖြိုးတိုးတက်မှု လုပ်ငန်း အစီအစဉ်များအားဖော်ပြပါ။

အဆင့်	ကျေးရွာအတွက် ဦးစားပေး ဖွံ့ဖြိုး တိုးတက်မှု လုပ်ငန်းစဉ်များ	အဆိုပြုသူ (အမျိုးသားများ/ အမျိုးသမီးများ/အမျိုးသား + အမျိုးသမီး)	အခန်းကဏ္ဍ
၁	မြီးသက်ကားချဉ်ရေး	m	ကမ္ဘာ့
၂			
၃			
၄			
၅			
၆			
၇			

ခေါင်းဆောင်၊ ကျေးရွာစီမံကိန်းအထောက်အကူပြုကော်မတီမှအတည်ပြုသည်။

အမည် ----- လက်မှတ် ----- နေ့စွဲ -----

၁၃။ ကဏ္ဍအလိုက်အနှစ်ချုပ်ဖော်ပြချက်

ကျေးရွာကျေးရွာ

ကဏ္ဍအလိုက် လုပ်ငန်းချုပ်ဖော်ပြချက်

ကဏ္ဍ	စဉ်	လုပ်ငန်းအမျိုးအစား	အဆိုပြုသူ(အမှန်ဖြစ်ရန်)			ခုနှစ်	ထောက်ပံ့မည့်အဖွဲ့အစည်း (သို့)ဌာန	မှတ်ချက်
			ကျား	မ	ကျား+မ			
အခြေခံအဆောက်အအုံကဏ္ဍ (လမ်း/တံတား/ရေရရှိရေး/ဖိလင် ရေး)	၁	ရွာတွင်းလမ်းကွန်ကရစ်ဆင်ခြင်းလုပ်ငန်း			✓	၂၀၁၅/၂၀၁၆		
	၂	ကျေးရွာ-မင်းရွာ ချောင်းဆတ်လမ်းကွန်ကရစ်ဆင်ခြင်း			✓	၂၀၁၆/၂၀၁၇		
	၃	ကျေးရွာ-ကျေးရွာချောင်းဆတ်လမ်းကွန်ကရစ်ဆင်ခြင်း			✓	၂၀၁၆/၂၀၁၇		
	၄	ကျေးရွာကတောင်ဘုရားလမ်းဆင်ခြင်းလုပ်ငန်း		✓		၂၀၁၆/၂၀၁၇		
	၅							
လူမှုစီးပွားကဏ္ဍ (ပညာရေး/ ကျန်းမာရေး နှင့် ဆိုင်သောအဆောက်အအုံများနှင့် အခြားလိုအပ်ချက်များ)	၁	ကျောင်းဆောင်သစ်ပြုပြင်ထိန်းသိမ်းခြင်း			✓	၂၀၁၆/၂၀၁၇		
	၂							
	၃							
	၄							
	၅							
သက်မွေးဝမ်းကျောင်းကဏ္ဍ (စိုက်ပျိုးရေး/ ဖွေးဖြူရေး နှင့် ဆိုင်သော အဆောက်အအုံများ နှင့် အခြား လိုအပ်ချက်များ)	၁							
	၂							
	၃							
	၄							
	၅							
သဘာဝဘေးအန္တရာယ် လျော့ပါးရေး ကဏ္ဍ	၁	မီးဘက်ကားရရှိရေး	✓			၂၀၁၆/၂၀၁၇		
	၂							
	၃							
	၄							
	၅							
အခြားကဏ္ဍ (ငြားနုထိုင်ရာများသို့ လှူငွေပေးနှံခြင်း နှင့် အကောင်အထည်ဖော်ဆောင်ရွက်ပေးနိုင်ခြင်းမရှိသော လုပ်ငန်းများ)	၁	ကျေးရွာခန်းမဆောင်ရွက်ရေး		✓		၂၀၁၆/၂၀၁၇		
	၂	သစ်ရွက်စက်ဆောက်လုပ်ခြင်း လုပ်ငန်း	✓			၂၀၁၇		
	၃							
	၄							
	၅							