

ပြည်ထောင်စုသမ္မတ မြန်မာနိုင်ငံတော်အစိုးရ
စိုက်ပျိုးရေး၊ မွေးမြူရေးနှင့် ဆည်မြောင်းဝန်ကြီးဌာန
ကျေးလက်ဒေသဖွံ့ဖြိုးရေးဦးစီးဌာန



National Community Driven Development Project

လူထုပတ်ဝန်းကျင်ဖွံ့ဖြိုးရေး



ကျေးလက်ဒေသဖွံ့ဖြိုးရေးအစီအစဉ်
ကျေးလက်ဒေသဖွံ့ဖြိုးရေးဦးစီးဌာန
လူထုပတ်ဝန်းကျင်ဖွံ့ဖြိုးရေး
၂၀၁၉ ခုနှစ်

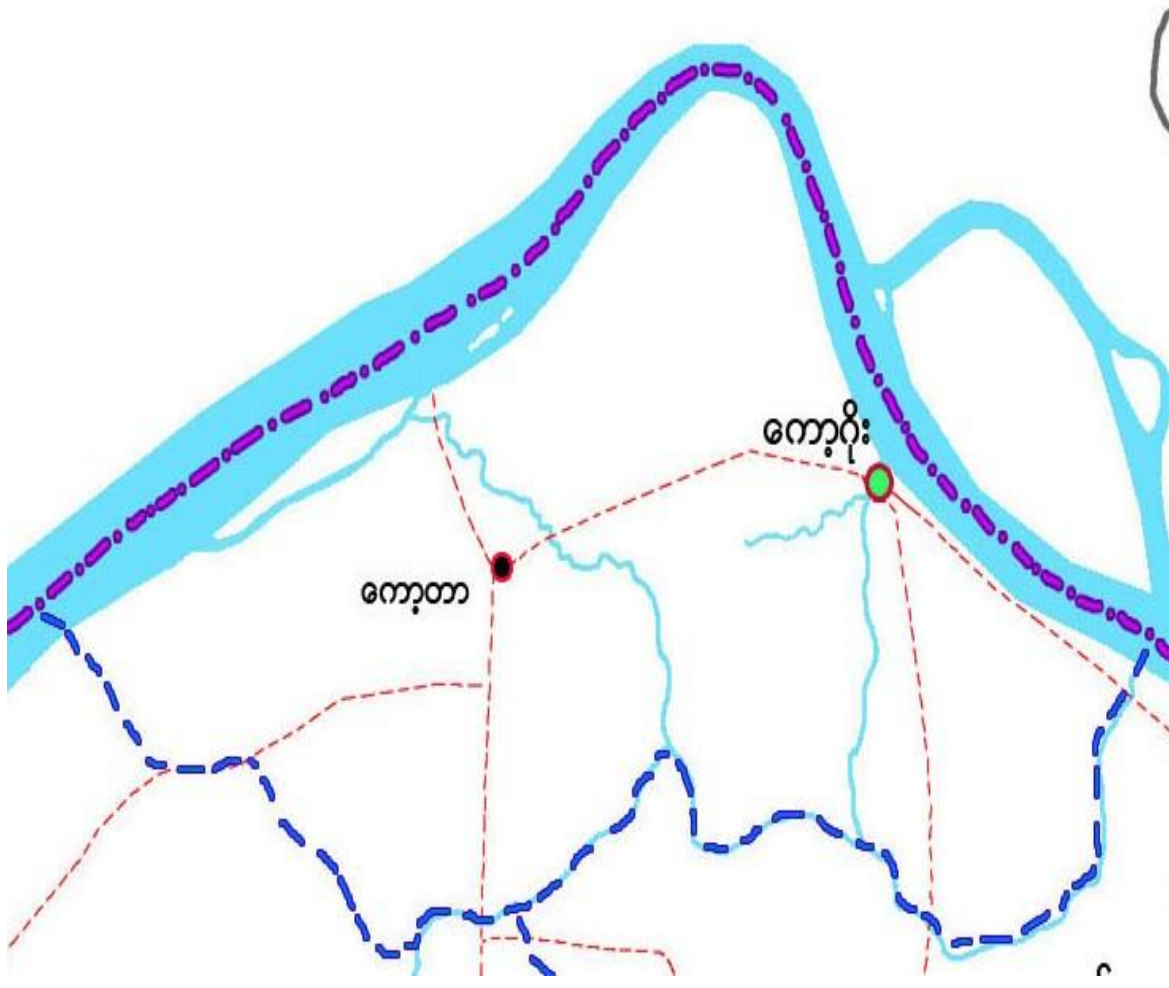
မာတိကာ

အကြောင်းအရာ	စာမျက်နှာ
၁။ ကော့ကရိတ်မြို့နယ် အခြေပြမြေပုံ	၂
၂။ ကျေးရွာအုပ်စု အခြေပြမြေပုံ	၃
၃။ ကော့ကိုးကျေးရွာအုပ်စုတွင်ပါဝင်သော ကျေးရွာများစာရင်း	၃
၄။ ကျေးရွာသမိုင်းကြောင်း နှင့် ကျေးရွာအခြေခံ အချက်အလက်များ	
၄.၁။ ကျေးရွာသမိုင်းကြောင်း	၄
၄.၂။ ကျေးရွာရှိ အိမ်ခြေ၊ အိမ်ထောင်စုနှင့် လူဦးရေ	၅
၄.၃။ တိုင်းရင်းသားလူမျိုးစုများ ဦးရေ	၅
၄.၄။ ထိခိုက်လွယ်သောအိမ်ထောင်စုများအရေအတွက်	၅
၄.၅။ ကျေးရွာတွင်းရှိအထောက်ပံ့ရရှိနိုင်သော အဆောက်အအုံများ	၅
၄.၆။ ကျေးရွာသူ/သားများ၏ အဓိက စီးပွားရေးလုပ်ငန်းများ	၅
၄.၇။ ကျေးရွာတွင်းပိုင်ဆိုင်မှု၊ မြေယာဧရိယာနှင့် သဘာဝသယံဇာတများ	၅
၄.၈။ ကျေးရွာတွင်းအခြားသက်ဆိုင်သော သတင်းအချက်အလက်များ.....	၅
၅။ လူထုပူးပေါင်းပါဝင်သော လူမှုဆန်းစစ်ခြင်းနှင့် အကဲဖြတ်ခြင်းလုပ်ငန်းစဉ် အကျဉ်းချုပ်ဇယား	၆
၆။ ကျေးရွာဖွံ့ဖြိုးရေးအစီအစဉ်အတွက်အသုံးပြုသော PRA Tool တစ်ခုချင်းစီ၏ သုံးသပ်ချက်များ	
၆.၁။ ကျေးရွာလူမှုရေးနှင့် အရင်းအမြစ်ပြမြေပုံ (Social and Resource Map)	၇-၈
၆.၂။ ရာသီခွင်ပြ-ပြက္ခဒိန် (Seasonal Calendar)	၉-၁၀
၆.၃။ ဥစ္စာနေကြွယ်ဝမှုအဆင့်သတ်မှတ်ခြင်း (Wealth Ranking)	၁၁-၁၂
၆.၄။ ကျား-မ ပင့်ကူအိမ်သုံးသပ်ခြင်း (Spider Diagram)	၁၃-၁၄
၆.၅။ ပိုင်ဆိုင်မှုသုံးသပ်ခြင်း (Asset Mapping)	၁၅-၁၆
၆.၆။ အဖွဲ့အစည်းချိတ်ဆက်မှုဇယား (Venn diagram)	၁၇-၁၈
၇။ ကော်မတီဝင်များရွေးချယ်ခြင်းနှင့်ကျေးရွာဖွံ့ဖြိုးရေးအစီအစဉ်ဆောင်ရွက်မှု မှတ်တမ်းဓါတ်ပုံ	၁၉
၈။ ကျေးရွာကော်မတီဝင်များစာရင်း	၂၀
၉။ ကျေးရွာအခြေခံအချက်အလက် ပုံစံ ၀ - ၁ (PC - 1)	၂၁-၂၄
၁၀။ စီမံကိန်းစက်ဝန်းအချိန်ဇယား ပုံစံ ၀ - ၂ (PC - 2)	၂၅
၁၁။ ကျေးရွာဖွံ့ဖြိုးရေးဦးစားပေးအစီအစဉ် ပုံစံ ၀ - ၃ (PC - 3)	၂၆-၂၈
၁၂။ ကျေးရွာပထမအကြိမ်၊ ဒုတိယအကြိမ် အစည်းအဝေးမှတ်တမ်း	၂၉
၁၃။ ကဏ္ဍအလိုက်အနှစ်ချုပ်ဇယား	၃၀

၁။ ကော့ကရိတ်မြို့နယ် အခြေပြမြေပုံ



၂။ ကော့ဂိုးကျေးရွာအုပ်စုအခြေပြမြေပုံ



၃။ ကော့ဂိုးကျေးရွာအုပ်စုတွင် ပါဝင်သော ကျေးရွာများစာရင်း

စဉ်	ကျေးရွာအမည်	အိမ်ထောင်စု	ကျား	မ	လူဦးရေပေါင်း
၁။	ကော့ဂိုး	၄၅၉	၁၁၆၉	၁၁၆၄	၂၃၃၃
၂။	ကော့တာ	၁၉၈	၃၄၇	၃၆၁	၇၀၈

၄။ ကျေးရွာသမိုင်းကြောင်း နှင့် ကျေးရွာအခြေခံ အချက်အလက်များ

၄.၁။ ကော့ဂိုးကျေးရွာသမိုင်းကြောင်း

ကော့ဂိုးကျေးရွာသည် ယခုလက်ရှိတည်ရှိနေသော ရွာ၏တောင်ဘက်ရှိ ဘုရားစေတီတည်ရှိသော အရပ်တွင် ပထမဆုံးရွာတည်ခဲ့ပြီး ထိုရွာမှတံငါသည်များမှာ လှိုင်မြစ်တွင်ငါးရှာရာမှ မိသားစုလိုက် အနည်းငယ် တဖြည်းဖြည်းပြောင်းရွှေ့လာရာမှ ရွာကြီးတစ်ရွာအဖြစ်သို့ ရောက်ရှိခဲ့သည်။ ယခင်ရွာဟောင်းမှာ ရွာပျက်အဖြစ်သို့ရောက်ရှိသွားခဲ့ပါသည်။ ကော့ဂိုးရွာမှာ ဂျိုင်းမြစ်ကမ်းပေါ်တွင် မေးတင်၍တည်ထားသောရွာ ဖြစ်ပါသည်။ ရွာ၏အရှေ့ဘက်တွင် ခရစ်ရွာရှိပြီး၊ အနောက်ဘက်တွင် သံလှယ်ရွာ ၊ တောင်ဘက်တွင်မွန်လှိုင်ရွာ၊ မြောက်ဘက်တွင် လှိုင်မြစ်စီးဆင်းနေပါသည်။ လှိုင်မြစ်သည် ရွာ၏အရှေ့မှ အနောက်သို့ စီးဆင်းနေပါသည်။ ရွာ၏အိမ်အမျိုးအစားများမှာ ခြေတံရှည်အိမ်အ မျိုးအစားများဖြစ်ပါသည်။ အိမ်ခြေပေါင်း (၄၁၅) လုံးရှိပြီး ရွာမှဆက်သွယ်ထားသောလမ်းမှာ မြေနီလမ်းဖြစ်ပြီး ကျုံးဒီးမှ ရေလမ်းဖြင့် လာရောက်နိုင်ပါသည်။ ရွာတွင်းလမ်းမှာမြေနီလမ်းဖြစ်ပြီး ရွာ၏ပုံသဏ္ဍာန်မှာ အရှေ့မှအနောက်သို့ ရှည်လျားစွာတည်ရှိပါသည်။

၄.၂။ ကျေးရွာရှိ အိမ်ခြေ၊ အိမ်ထောင်စုနှင့် လူဦးရေ

ကျေးရွာကျေးရွာတွင် အိမ်ထောင်စု (၄၅၃) စု ရှိပါသည်။ ကျေးရွာအတွင်းနေ ထိုင်သောလူဦးရေမှာ အမျိုးသား (၁၁၆၉)ဦး၊ အမျိုးသမီး (၁၁၆၄)ဦး၊ စုစုပေါင်း (၂၃၃၃)ဦးရှိပါသည်။ ယခုအိမ်ထောင်စုနှင့် လူဦးရေစာရင်း မှာ ၂၀၁၉ ခုနှစ်၊ ဇွန်လ တွင် ကောက်ထားသောစာရင်းဖြစ်ပါသည်။

၄.၃။ တိုင်းရင်းသားလူမျိုးစုများ ဦးရေ

ကျေးရွာကျေးရွာတွင်နေထိုင်သော တိုင်းရင်းသားလူမျိုးစုမှာ မွန်လူမျိုးဖြစ်ပါသည်။ မွန်လူမျိုး အိမ်ထောင်စု (၄၅၃) စုတွင် အမျိုးသား (၁၁၆၉)ဦးနှင့် အမျိုးသမီး (၁၁၆၄)ဦး စုစုပေါင်း (၂၃၃၃)ဦး ရှိပါသည်။

၄.၄။ ထိခိုက်လွယ်သောအိမ်ထောင်စုများအရေအတွက်

ကျေးရွာကျေးရွာတွင် သက်ကြီးရွယ်အို (၆၅နှစ် နှင့် အထက်) (၁၈၅) ဦး၊ မသန်စွမ်း (၆) ဦးတို့ရှိ ပါသည်။

၄.၅။ ကျေးရွာတွင်းရှိအထောက်ပံ့ရရှိနိုင်သော အဆောက်အအုံများ

ကျေးရွာကျေးရွာတွင် မူလတန်းကျောင်း (၁)ကျောင်း၊ မူကြိုကျောင်း (၁) (၁) ကျောင်း၊ အထက်တန်းကျောင်းခွဲ၊ ကျန်းမာရေးဌာနခွဲ၊ ဘုန်းကြီးကျောင်း (၁)ကျောင်း၊ စေတီတို့ရှိပါသည်။

၄.၆။ ကျေးရွာသူ/သားများ၏ အဓိက စီးပွားရေးလုပ်ငန်းများ

ရွာသူ/သားများ၏ အဓိကစီးပွားရေးမှာ စိုက်ပျိုးရေးလုပ်ငန်းဖြစ်ပါသည်။ စိုက်ပျိုးရေးတွင် လယ်စိုက်ပျိုး လုပ်ကိုင်သူနှင့် ဥယျာဉ်စိုက်ပျိုးသူများဖြစ်ပါသည်။

၄.၇။ ကျေးရွာတွင်းပိုင်ဆိုင်မှု၊ မြေယာဧရိယာနှင့် သဘာဝသယံဇာတများ

လယ်/ယာမြေ၊ ဥယျာဉ်ခြံ၊ လက်တွန်းထွန်စက်၊ ကား၊ မော်တော်ဆိုင်ကယ်၊ အသေးစားအိမ်ဆိုင်များ၊ ထော်လာဂျီ၊ အပ်ချုပ်စက်၊ စက်တပ်လှေ၊ မြက်ရိတ်စက်၊ ရေတွင်း၊ ခိုင်းနွားတို့ရှိပါသည်။

၄.၈။ ကျေးရွာတွင်းအခြားသက်ဆိုင်သော သတင်းအချက်အလက်များ

အုပ်ချုပ်ရေးအဖွဲ့၊ ကျောင်းကော်မတီ၊ ဂေါပကအဖွဲ့၊ အိုးသူကြီးအဖွဲ့၊ သာရေး/နာရေးအဖွဲ့၊ အမျိုးသမီးရေးရာအဖွဲ့၊ လူငယ်အဖွဲ့တို့သည်ကျေးရွာတွင်းတည်ရှိသော အဖွဲ့အစည်းများဖြစ်ပါသည်။

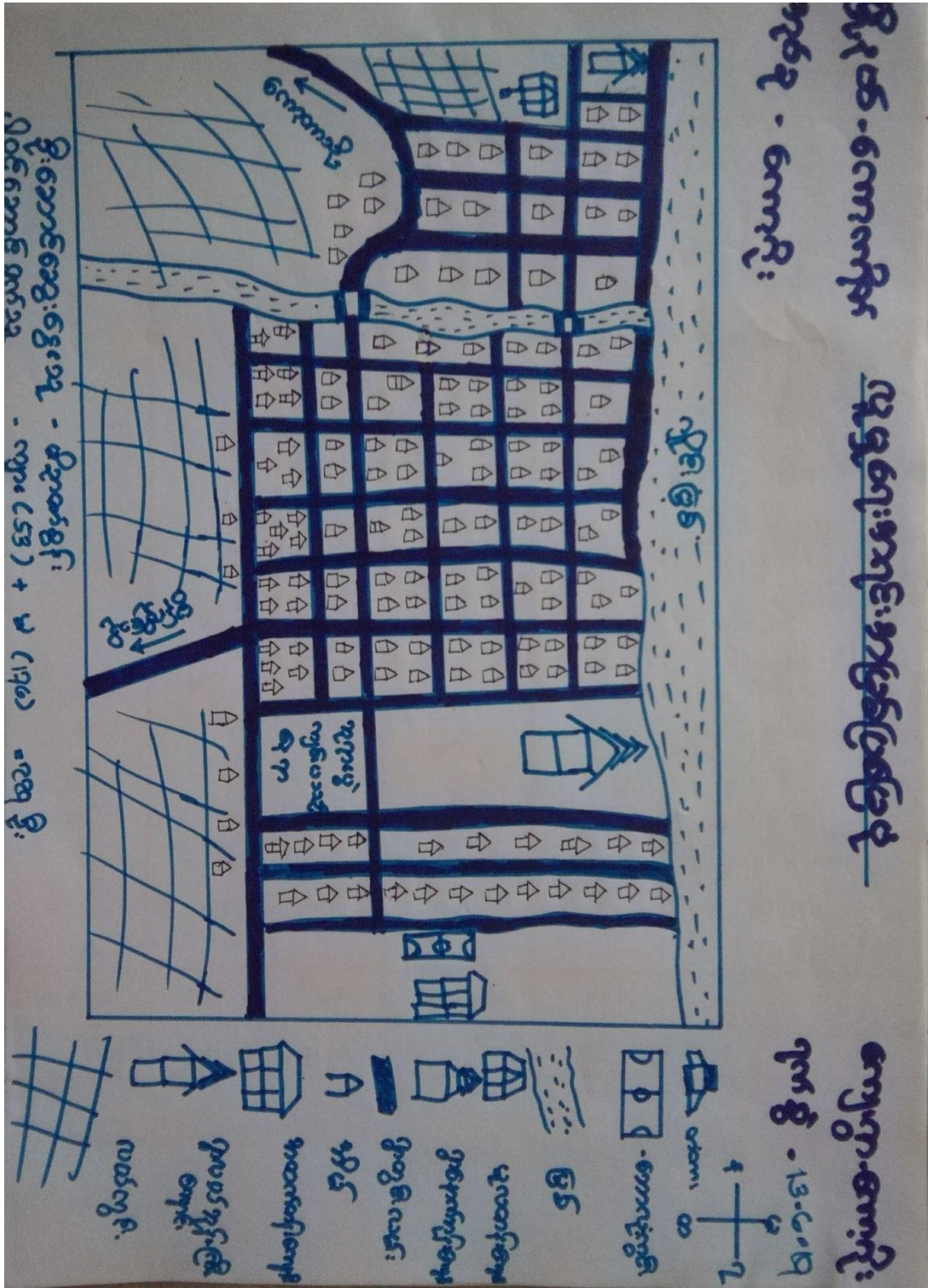
ကျေးရွာပြင်ပရှိ အဖွဲ့အစည်းများနှင့် ဌာနများ နှင့်လည်းချိတ်ဆက်မှုရှိပါသည်။ မြို့နယ်အုပ်ချုပ်ရေး၊ DRD တို့နှင့်ချိတ်ဆက်ပါသည်။

၅။ လူထုပူးပေါင်းပါဝင်သော လူမှုဆန်းစစ်ခြင်းနှင့် အကဲဖြတ်ခြင်းလုပ်ငန်းစဉ် အကျဉ်းချုပ်ဇယား

နေ့စွဲ	အသုံးပြုခဲ့သော PRA Tool များ	အစည်းအဝေးတွင် ပါဝင်ဆွေးနွေးသူများ			အဓိကဆွေးနွေးချက်များ
		ကျား	မ	ပေါင်း	
၁၃.၆.၂၀၁၉	လူမှုရေးနှင့် အရင်းအမြစ်ပြ မြေပုံ (Social & Recourse Map)	၅၃	၁၇၆	၂၂၉	အဓိကအသက်မွေးဝမ်းကျောင်းလုပ်ငန်းမှာ လယ်၊ ဥယျာဉ်ခြံ၊ ရေလုပ်ငန်းနှင့် ကူးသန်းရောင်းဝယ်ရေးတို့ဖြစ်သည်။ ထိုင်း၊ မလေး၊ စင်ကာပူနှင့် ဂျပန်သို့ သွားရောက်အလုပ်လုပ်သူများလည်း ရှိပါသည်။
၁၃.၆.၂၀၁၉	ရာသီခွင်ပြ - ပြက္ခဒိန် (Seasonal Calendar)	၅၃	၁၇၆	၂၂၉	မိုးရာသီတွင် ရေကြီးနှစ်မြုပ်မှုအား နှစ်စဉ်ကြုံတွေ့ရပါသည်။ ယခင်က ရေလမ်းခရီးကိုသာဟားထားခဲ့ရသော်လည်း ယခုအခါတွင် ကုန်လမ်းခရီးကို အသုံးပြုသူများသည်။ အနီးဆုံးကုန်သွယ်သော မြို့မှာ မော်လမြိုင်မြို့ဖြစ်သည်။
၁၃.၆.၂၀၁၉	ဥစ္စာနေကြွယ်ဝမှုအဆင့် (Wealth Ranking)	၅၃	၁၇၆	၂၂၉	အဆင်မပြေသောအိမ်ထောင်စုများသည် နေ့စားလုပ်ငန်းဖြစ် အသက်မွေးဝမ်းကျောင်းပြုကြပြီး စားဝတ်နေရေးအခက်အခဲကြုံပါက ငွေချေးယူပြီး ဖြေရှင်းကြသည်။
၁၃.၆.၂၀၁၉	ပင့်ကူအိမ်သုံးသပ်ခြင်း (Spider Diagram)	၅၃	၁၇၆	၂၂၉	ဈေးရောင်းခြင်းကို အမျိုးသမီးအများစုက လုပ်ကိုင်ကြပါသည်။ ကျေးရွာဖွံ့ဖြိုးရေးလုပ်ငန်းများတွင် အမျိုးသား/အမျိုးသမီး တန်တူပူးပေါင်းပါဝင်ကြပါသည်။ ရှေးရိုးစွဲ အယူအဆများကြောင့် ဦးစားပေးခံရမှုတွင် အမျိုးသားများကသာသည်။
၁၃.၆.၂၀၁၉	ပိုင်ဆိုင်မှုသုံးသပ်ခြင်း (Asset Mapping)	၅၃	၁၇၆	၂၂၉	အပ်ချုပ်စက် အမျိုးသမီးများ သုံးစွဲမှုများသည်။ လက်တွန်းထွန်စက်၊ ထော်လာဂျီ၊ မြက်ရိတ်စက်၊ စက်တပ်လှေ၊ အမျိုးသားများ သုံးစွဲမှုများသည်။ ဆိုင်ကယ်၊ ကား၊ ရေတွင်း၊ ဘုန်းကြီးကျောင်း၊ လယ်၊ နွား တို့ကို အမျိုးသား၊ အမျိုးသမီးတို့က သုံးစွဲကြသည်။
၁၃.၆.၂၀၁၉	အဖွဲ့အစည်းချိတ်ဆက်မှု (Veen Diagram)	၅၃	၁၇၆	၂၂၉	ကျေးရွာမီးလင်းရေးနှင့် လူမှုကယ်ဆယ်ရေးအဖွဲ့တွင် အမျိုးသမီးများပါဝင်ခြင်းမရှိပါ။ ကျေးရွာပြင်ပအဖွဲ့အစည်းများဖြစ်သော ဌာနဆိုင်ရာများနှင့် ချိတ်ဆက်မှုအားကောင်းပါသည်။

၆။ ကျေးရွာဖွံ့ဖြိုးရေးအစီအစဉ်အတွက်အသုံးပြုသော PRA Tool တစ်ခုချင်းစီ၏ သုံးသပ်ချက်များ

၆.၁။ ကော့ဂိုးကျေးရွာလူမှုရေးနှင့် အရင်းအမြစ်ပြမြေပုံ (Social and Resource Map)



ကျေးရွာ လူမှုရေးနှင့်အရင်းအမြစ်ပြ မြေပုံ၏ ဆွေးနွေးခြင်းနှင့် ဆန်းစစ်ခြင်း

မြို့နယ် - ကော့ကရိတ်

ကျေးရွာ - ကော့ဂြို

အုပ်စု - ကော့ဂြို

ရက်စွဲ - ၂၀၂၀.၀၆.၁၅

လူမှုရေးနှင့်အရင်းအမြစ်ပြမြေပုံ

ဆွေးနွေးခြင်းနှင့်ဆန်းစစ်ခြင်း

- ရာသီဥတုအခြေအနေအထားနှင့်ပတ်သက်၍ လယ်ယာလုပ်ကိုင်ခြင်း ၊ တံငါလုပ်ကိုင်ခြင်း၊ ဆိပ်ကမ်းလုပ်ကိုင်ခြင်းသည်။
- လယ်ယာမြေနှင့် ရှင်းမြေကွင်းရှိ ငါး ၊ ဗွန်များပြားပြီး စားကျက်မြေများ ရေပျော့နည်းလာသည်။
- ကျေးရွာကွင်းရှိ သီးခြားနေထိုင်သော ဂရပ်စုမရှိပါ။
- ရွာလယ်လမ်းမကြီးတွင် ဖွေကြေးပြည့်စုံသူများ နေထိုင်ကြသည်။
- ကျေးရွာတိုးတက်ရန် လိုအပ်သော စရိတ်များ
 - * လမ်းပန်းဆက်သွယ်ရေးကောင်းမွန်ရန်
 - * လျှပ်စစ်မီးရတနာရန်
 - * ကျောင်းခြံစည်းစိမ်ပြုပြင်ထိန်းသိမ်းရန်။

ပါဝင်ဆွေးနွေးသူ -

က(၅၃) + မ(၁၇၆) = ၂၂၉

ကျေးရွာကျေးရွာ ရာသီခွင်ပြ - ပြက္ခဒိန် ၏ ဆွေးနွေးခြင်းနှင့် ဆန်းစစ်ခြင်း

မြို့နယ် - ကော့ကရိတ်

ကျေးရွာ - ကော့ကိုး

အုပ်စု - ကော့ကိုး

ရက်စွဲ - 19.06.2019

ရာသီခွင်ပြပြက္ခဒိန်

ဆွေးနွေးခြင်းနှင့်ဆန်းစစ်ခြင်း

- စစ်က စသက်မွေးဝမ်းကြောင်းမှာ လယ်ယာ၊ တံငါ နှင့် ကူးသန်းရောင်းဝယ်ရေး လုပ်ကိုင်ကြသည်။ မိမိတော်စု (၁၀၀)ကျော် လယ်ယာလုပ်ကိုင်ကြပြီး မိမိတော်စု (၅၀) တံငါလုပ်ကိုင်ကြသည်။ ကန်စွဲပတ်လုံး လုပ် ကိုင်ကြသည်။
- တစ်ခွဲတွဲလတွင် ဝင်ငွေ ခွဲဖြို ကျန်သည့် လများသည် ထွက်ငွေ များ သည်။
- နွမ်းပါးသူများသည် လယ်လုပ်သား၊ တံငါ လုပ်ခြင်းဖြင့် ဖြိုခိုနေထိုင်ကြသည်။
- လူကန်ခြီး ပျမ်းမျှဝင်ငွေ တစ်ယူ (၇၀၀၀) ကျပ် ရရှိပါသည်။ ကန်စွဲပတ်ဝင်ငွေသည် တစ်နှစ်က သုံး မလုံလောက်ပါ။
- ဝင်ငွေ မလုံလောက်ပါက တံငါလုပ်ငန်း နှင့် ဖြေ ခွင်းခြင်း၊ ငွေတိုး ချေးခြင်းဖြင့် ဖြေ ခွင်းကြသည်။
- စသက်မွေး ဝမ်းကြောင်း စစ်ကပြသာနာမှာ မိုး ရာသီတွင် ရေဖြိုး သဖြင့် လယ်ယာ ဖြေ များ ရေဖြူပြီး စပါး ပျက်စီး ရသည်။
- မမျိုး သမီး နှင့် မမျိုး သား ဝင်ငွေ မတူပါ။ လုပ်ငန်း ခလည်း တူညီစွာ မရပါ။

ပါဝင်ဆွေးနွေးသူ -

၈ (၅၃) + ၆ (၁၇၆) = ၂၂၉

၆.၃။ ဥစ္စာနေကြွယ်ဝမှုအဆင့်သတ်မှတ်ခြင်း (Wealth Ranking)

ကျေးရွာ၏ ဥစ္စာနေကြွယ်ဝမှုအဆင့်သတ်မှတ်ခြင်းပြဇယား

ကျေးရွာ - ကော့ဂို
 ညွှန်စဉ် - ကော့ဂို
 ဥစ္စာနေကြွယ်ဝမှုပြဇယား

ကျေးရွာ - ကော့ဂို
 ၇က်စွဲ - ၂၀၁၆.၀၂.၂၅

အဆင့်	သတ်မှတ်ချက်	ကိန်းစာရင်း
ပြေလည်	ဆိုက်ကိမ် ၊ ခြံ ၊ ကား ၊ ဆိုင်ကယ် ၊ လယ်စေ့ စနစ် ဝယ်ယူခြင်း	၆၅
အလယ် လတ်	ခြံ စနစ် ဝယ်ယူခြင်း ၊ ပျဉ်းစောင်းကိမ် ၊ ဆိုင်ကယ်	၁၇၀
မပြေလည်	ဝါးကိမ် ၊ လက်လှုပ်လက်စား ၊ ဝက် အိမ် ၊ ကျဘိတ် ၊ ဝါး	၂၁၈

ပါဝင်စွဲအားအရ -
 ၈(၅၃) + ၈(၁၇၆) = ၂၂၉

ကျေးရွာကျေးရွာ ဥစ္စာနေကြွယ်ဝမှုအဆင့်သတ်မှတ်ခြင်း၏ ဆွေးနွေးခြင်းနှင့် ဆန်းစစ်ခြင်း

မြို့နယ် - ကော့ကရိတ်

ကျေးရွာ - ကော့ကိုး

အုပ်စု - ကော့ကိုး

ရက်စွဲ - 13.၁၀.၂၀၁၇

ဥစ္စာနေကြွယ်ဝမှုပြဇယား

ဆွေးနွေးခြင်းနှင့်ဆန်းစစ်ခြင်း

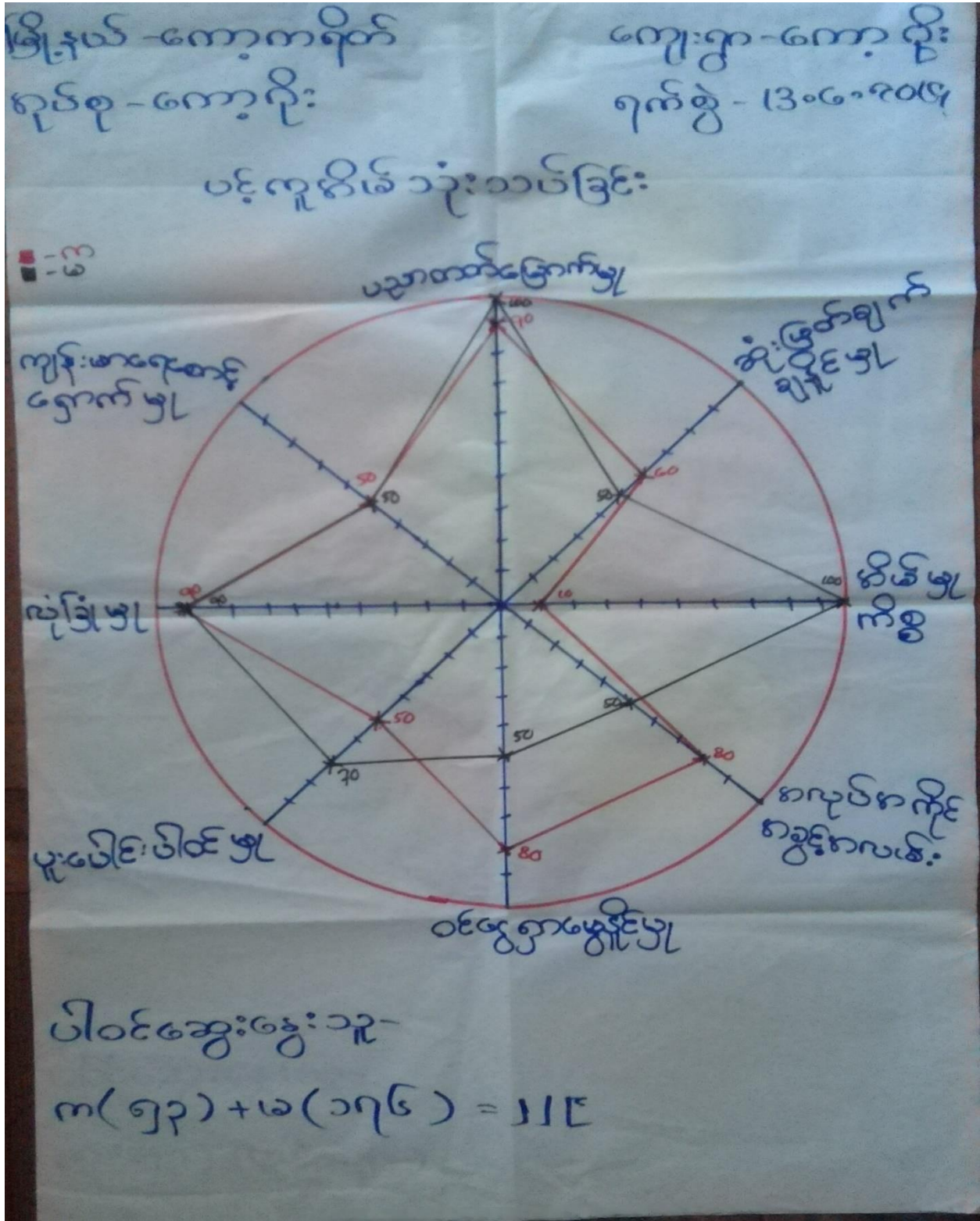
- ကျေးရွာတွင်း၌ မပြေလည်သော နိမ့်ထောင်စု (၂၁၈) စု နှိပ်ပါသည်။
- ဆင်းရဲနွမ်းပါးသည့် နေထိုင်မှုမှာ သေ့စားကျဘမ်းလုပ်ငန်းများသာ လုပ်ဆောင်ရသောကြောင့် ပုံနှိပ်ဝင်ငွေ မရှိခြင်း၊ မိသားစုများပြားခြင်းတို့ကြောင့် ဖြစ်သည်။
- စစ်စစ်ချေးဆွဲရာတွင် ဆင်းရဲနွမ်းပါးသူများ၏ ကားလပ်ချိန်တွင် စစ်စစ်ချေးဆွဲပြီး သူတို့တင်ပြသော လိုက်နာချက်များကို စလေးထားစဉ်းစားပေးရမည်။
- လမ်းဖောက်ခြင်းလုပ်ငန်းများသည် လုပ်ကားခရုနှိပ်ပြီး ဝင်ငွေရလာမည် ၊ ကျေးရွာတွင် ဆေးပေးခန်းများ နှိုင်းခြင်းကြောင့် ဝေးလံသို့မဟုတ် မသွားရမီ ငွေကုန်ကျ ဖြစ်ပါသည်။

ပါဝင်ဆွေးနွေးသူ -

က(၅၃) + မ(၁၇၆) = ၂၂၉

၆.၄။ ကျား-မ ပင့်ကူအိမ်သုံးသပ်ခြင်း (Spider Diagram)

ကျေးရွာ၏ ပင့်ကူအိမ်သုံးသပ်ခြင်း ပုံစံ



၆.၅။ ပိုင်ဆိုင်မှုသုံးသပ်ခြင်း (Asset Mapping)

ကျေးရွာ၏ ပိုင်ဆိုင်မှုသုံးသပ်ခြင်း ပြဇယား

မြို့နယ် - ကော့ကရိတ်
 ရပ်ရွာ - ကော့ဂို
 မိုင်ဆိုင်မှုသုံးသပ်ခြင်း

ကျေးရွာ - ကော့ဂို
 ၇က်စွဲ - ၂၅.၆၀.၂၃

ကဏ္ဍအမျိုးအစား	ကုန်ပစ္စည်းများ			ကုန်ပစ္စည်းအမျိုးအစား		
	က	မ	က + မ	က	မ	က + မ
ဆိုင်ကယ်			✓			✓
ကား			✓	✓		
မြစ်			✓			
လယ်			✓			✓
သွေးကြိုးပျက်			✓	✓		
ကပ်ချုပ်စက်		✓			✓	
စပါးချွတ်စက်			✓	✓		
လယ်ထွက်စက်	✓			✓		
ဟောလုံးကွင်း	✓			✓		
ထော်လာဂျီ	✓			✓		
စက်ပေး	✓			✓		
လက်ထပ်ရာ			✓			✓

ပါဝင်ဆွေးနွေးသူ - က (၅၃) + မ (၁၇၆) = ၂၂၉

ကျေးရွာကျေးရွာ အဖွဲ့အစည်းချိတ်ဆက်မှုဇယား၏ ဆွေးနွေးခြင်းနှင့် ဆန်းစစ်ခြင်း

မြို့နယ် - ကော့ကရိတ်

ကျေးရွာ - ကော့ကိုး

အုပ်စု - ကော့ကိုး

ရက်စွဲ - 13.6.2019

အဖွဲ့အစည်းချိတ်ဆက်မှုဇယား

ဆွေးနွေးခြင်းနှင့်ဆန်းစစ်ခြင်း

- စာရင်းကံတွင် မဖွဲ့စည်းထားပေ။ ပါဝင်သည်။
- ဂျပန်ချုပ်ရေး၊ ဂမ္ဘေ၊ နဂရေး၊ ကူညီဖွဲ့၊ ဂမ္ဘေ၊ လူငယ်ဖွဲ့၊ စာရင်းကံ၊ ထက်ဖွဲ့၊ မမျိုးသမီးရေးရာ၊ မိခင်နှင့် ကလေးစောင့်ရှောက်ရေးဖွဲ့တို့သည် ခွာဇက် လူဖွဲ့ရေး၊ အာဟာရရေးတို့တွင် ပူးပေါင်းပါဝင်ကြသည်။
- မမျိုးသမီးရေးရာနှင့် မိခင် / ကလေးဖွဲ့သည် မမျိုးသမီးဖွဲ့ဖြစ်သည်။
- ကျေးရွာဖွံ့ဖြိုးရေးကွက် ဂျပန်ချုပ်ရေးဖွဲ့သည် ဦးဆောင်၍ စာရင်းကံတွင် ပါဝင်ပြီး ကျေးရွာစည်ပင်သာယာရေးကွက် လုပ်ဆောင်ကြသည်။
- ဒေသခံဖွဲ့စည်းမှုများနှင့် ပြင်ပဖွဲ့စည်းမှုများ ချိတ်ဆက်မှု စာရင်းပါသည်။

ပါဝင်ဆွေးနွေးသူ -

က(၅၃) + မ(၁၇၆) = ၂၂၉

၇။ ကော်မတီဝင်များရွေးချယ်ခြင်းနှင့်ကျေးရွာဖွံ့ဖြိုးရေးအစီအစဉ်ဆောင်ရွက်မှု မှတ်တမ်းဓာတ်ပုံ



၈။ ကျေးရွာကော်မတီဝင်များစာရင်း

စဉ်	အမည်	ကျား	မ	ရာထူး / တာဝန်
ကျေးရွာစီမံကိန်းအထောက်အကူပြု ကော်မတီ				
၁။	ဦးမြင့်ဝင်း	ကျား		ဥက္ကဋ္ဌ
၂။	ဒေါ်တင်တင်လွင်		မ	ဥက္ကဋ္ဌ
၃။	ဦးမောင်အောင်	ကျား		ဥက္ကဋ္ဌ
ဝယ်ယူရေးဆပ်ကော်မတီ				
၁။	ဦးပန်းစိုး	ကျား		ခေါင်းဆောင်
၂။	ဒေါ်ငွေအောင်		မ	အဖွဲ့ဝင်
၃။	မိကေသီဦး		မ	အဖွဲ့ဝင်
ကျေးရွာငွေစာရင်းကိုင်				
၁။	ဦးမင်းစိုးအောင်	ကျား		
စောင့်ကြည့်ကြီးကြပ်ရေးဆပ်ကော်မတီ				
၁။	မင်းဟောစိန်	ကျား		ခေါင်းဆောင်
၂။	ဒေါ်ခင်မာလွင်		မ	အဖွဲ့ဝင်
၃။	ဒေါ်အေးအေးကျော်		မ	အဖွဲ့ဝင်
လုပ်ငန်းလည်ပတ် ပြုပြင်ထိန်းသိမ်းရေး ဆပ်ကော်မတီ				
၁။	ဒေါ်ခင်အေးသီ		မ	ခေါင်းဆောင်
၂။	ဦးလွန်းအောင်	ကျား		အဖွဲ့ဝင်
၃။	ဒေါ်ခင်ခင်ချို		မ	အဖွဲ့ဝင်
ဝေဖန်အကြံပြု တိုင်ကြားဖြေရှင်းရေး ကိုယ်စားလှယ်				
၁။	ဦးမောင်ဝင်း	ကျား		
၂။	မိနီနီဝင်း		မ	
ကျေးရွာစေတနာ့ဝန်ထမ်းများ				
၁။	ဦးမောင်နီ	ကျား		
၂။	ဒေါ်အေးကြည်		မ	

၉။ ကျေးရွာအခြေခံအချက်အလက် ပုံစံ ၈ - ၁ (PC - 1)

ပုံစံ - ၈ - ၁ ကျေးရွာအခြေခံအချက်အလက်များ (Form PC 1)

လမ်းညွှန်ချက်: ကျေးရွာတစ်ရွာသို့ ပထမဆုံးမိတ်ဆက်ခရီးသွားရောက်သောအခါ လူထုစည်းရုံးရေးမှူးသည် ကျေးရွာခေါင်းဆောင်များအားကျေးရွာအချက်အလက်များကိုပေတ္တာရုပ်ခွဲ၍တောင်းခံရသည်။ ဤအချက်အလက်များကိုစီမံကိန်းမိတ်ဆက်အစည်းဝေးမတိုင်မီတောင်းခံရမည်။ စီမံကိန်းမိတ်ဆက်အစည်းဝေးတွင် လူထုစည်းရုံးရေးမှူးသည် ဤအချက်အလက်များအားစစ်ဆေးပြီး မှန်ကန်အောင်ပြုလုပ်ရမည်။ ပြီးနောက်တွင် လူထုစည်းရုံးရေးမှူးမှ သတင်းအချက်အလက်ထဲသို့ Tablets မှ တစ်ဆင့် ဖြည့်သွင်းရမည်။

ကျေးရွာခေါင်းဆောင် အမည် ဦး မင်းလှ ချိန်	ကျေးရွာခေါင်းဆောင်၏ ဖုန်းနံပါတ် ၀၇-၂၅၅၇၀၆၄၇၀	လူထုစည်းရုံးရေးမှူး၏အမည် ဒေါ်ဇွန်စွန်း
ပြည်နယ်၊ခရိုင်၊ဒေသခံအကြီး ကရင်	မြို့နယ် ကျောက်ဂူ	ကျေးရွာအုပ်စု ကျော့လှိုင်
	ကျေးရွာ ကျော့လှိုင်	

က၊ လူဦးရေ

လူမျိုးစု	အိမ်ထောင်စုအရေအတွက်	ကိုးကွယ်သည့်ဘာသာ	အိမ်ထောင်စုအရေအတွက်
လူမျိုးစု (၁) ဗမာ	၂၅၃	ဘာသာ(၁) ဗုဒ္ဓ	၂၅၃
လူမျိုးစု (၂) -----		ဘာသာ(၂) -----	
လူမျိုးစု (၃) -----		ဘာသာ(၃) -----	
လူမျိုးစုရော -----		ဘာသာရော -----	
အခြား			
	အရေအတွက်		
မသန်စွမ်းသူများ	၆		
သက်ကြီးရွယ်အိုများ (၆၅ နှစ် နှင့် အထက်)	၁၈၅		
စစ်ဘေးရှောင်			

	အမျိုးသား(အရေအတွက်)	အမျိုးသမီး(အရေအတွက်)	စုစုပေါင်းအရေအတွက်
လူဦးရေ			
လူမျိုးစု (၁)----- ဇွန်	1169	1164	2333
လူမျိုးစု (၂)-----			
လူမျိုးစု (၃)-----			
အခြား			
အိမ်ထောင်ဦးစီး	350	103	453

(ခ)အခြေခံအဆောက်အအုံ အသုံးအဆောင်များ

စာသင်ကျောင်း	အမှတ် ခြံမပါ	ကျန်းမာရေး	အမှတ် ခပ်မာ	ဘာသာရေးအဆောက် အအုံများ	အမှတ် ခြံမပါ
အထက်တန်းကျောင်း	<input type="checkbox"/>	ဆေးရုံ	<input type="checkbox"/>	စေတီ	၉၇
အလယ်တန်းကျောင်း	<input type="checkbox"/>	ကျန်းမာရေးဌာန	<input type="checkbox"/>	ဘုန်းကြီးကျောင်း	၉၇
မူလတန်းကျောင်း	၉၇	ကျန်းမာရေးဌာနခွဲ	<input type="checkbox"/>	ဟိန္ဒူဘုရားကျောင်း	<input type="checkbox"/>
မူကြိုကျောင်း	၉၇	ဆေးပေးခန်း	၉၇	ခရစ်ယာန်ကျောင်း	<input type="checkbox"/>
အခြား	၉၇	အခြား	<input type="checkbox"/>	လေ	<input type="checkbox"/>
				အခြား	<input type="checkbox"/>
မှတ်ချက် မ(ခွဲ)		မှတ်ချက်		မှတ်ချက်	

:

(ဂ) ကျွမ်းကျင်သူများမှတ်တမ်း (ကျေးရွာတွင်နေထိုင်သော သို့မဟုတ် အခြားရွာမှလာရောက်သော ကျွမ်းကျင်သူများ)

(ခ) စာသင်ကျောင်း			(၂) ကျန်းမာရေး			(၃) လက်မှုပညာချွန်		
	ရွာတွင်နေထိုင်သူ	အခြားရွာမှလာသူ		ရွာတွင်နေထိုင်သူ	အခြားရွာမှလာသူ		ရွာတွင်နေထိုင်သူ	အခြားရွာမှလာသူ
မူလတန်းပြဆရာ/မ	<input checked="" type="checkbox"/>	<input checked="" type="checkbox"/>	ဆရာဝန်	<input type="checkbox"/>	<input type="checkbox"/>	လက်သမား	<input checked="" type="checkbox"/>	<input checked="" type="checkbox"/>
အထက်တန်းပြဆရာ/မ	<input checked="" type="checkbox"/>	<input checked="" type="checkbox"/>	လက်ထောက်ကျန်းမာရေးပုဂ္ဂိုလ်	<input type="checkbox"/>	<input type="checkbox"/>	ပန်းပု	<input checked="" type="checkbox"/>	<input checked="" type="checkbox"/>
အလယ်တန်းပြဆရာ/မ	<input checked="" type="checkbox"/>	<input checked="" type="checkbox"/>	အထွေထွေကျန်းမာရေးဆရာမ	<input type="checkbox"/>	<input type="checkbox"/>	လျှပ်စစ်ကျွမ်းကျင်ပညာရှင်	<input type="checkbox"/>	<input type="checkbox"/>
ပုဂ္ဂိုလ်ဆရာ/မ	<input checked="" type="checkbox"/>	<input type="checkbox"/>	သားဖွားဆရာမ	<input type="checkbox"/>	<input checked="" type="checkbox"/>	ရေပိုက်သွယ်သူ	<input checked="" type="checkbox"/>	<input type="checkbox"/>
အခြား	<input type="checkbox"/>	<input type="checkbox"/>	ပြည်သူ့ကျန်းမာရေးလုပ်သား	<input type="checkbox"/>	<input type="checkbox"/>	စက်ပြင်ဆရာ	<input checked="" type="checkbox"/>	<input type="checkbox"/>
မှတ်ချက်				မှတ်ချက်				

(ဃ) ကျေးရွာသို့ ရောက်ရှိနိုင်သည့် လမ်းအခြေအနေ / ကျေးရွာတစ်ရွာသည် ၎င်း၏ ကျေးရွာအုပ်စုနှင့် ဆက်သွယ်ထားသော လမ်းအခြေအနေ (ဆောက်လုပ်တိုက်ရိုင်းပါ)

ကျောက်ကြမ်းလမ်း ကတ္တရာလမ်း ကွန်ကရစ်လမ်း ဖော်တော်ဆိုင်ကယ်လမ်း
 ကျောက်ခင်းလမ်း မြေသားလမ်း လှသွားလမ်း အခြား _____

(င) ကျေးရွာဖွံ့ဖြိုးမှုစီမံချက်

(၁) လူထုတော်ပြစ်ပစ်နည်းမတော်မီ ဤကျေးရွာတွင် ကျေးရွာဖွံ့ဖြိုးမှု စီမံချက်ရှိခဲ့ပါသလား? ဝိုင်းပါ
ရှိပါသည် / မရှိပါ / မသိပါ

(၂) ရှိခဲ့ပါလျှင် ဤစီမံချက်ကို မည်သည့် ခုနှစ်တွင် ပြင်ဆင်ခဲ့ပါသနည်း? နှစ် 2016 / မသိပါ

(၃) ဤစီမံချက်ကို ဖြည့်ဆည်းပေးအောင် ပြုခဲ့ပါသလား? ပြုခဲ့ပါသည် / မပြုခဲ့ပါ / မသိပါ

(စ) ခရီးအကွာအဝေး

(၁) ဤကျေးရွာ၏ပဟိုမှ၎င်းကျေးရွာအုပ်စု၏ပဟိုအထိခရီးမိုင်ပည်မျှကွာဝေးသနည်း? မိုင်-----/မသိပါ

(၂) ဤကျေးရွာမှ ၎င်းကျေးရွာအုပ်စုပဟိုအထိသွားလာရာတွင်ကြာမြင့်သည့်အချိန်။

ခြောက်သွေ့ရာသီတွင်ကြာချိန်-----တော်လာဂျီ/မော်တော်ဆိုင်ကယ်/ခြေလျင်/လား/မော်တော်ဘုတ်/
အခြား-----

မိုးရာသီတွင်ကြာချိန်-----တော်လာဂျီ/မော်တော်ဆိုင်ကယ်/ခြေလျင်/လား/မော်တော်ဘုတ်/
အခြား-----

(ဆ) ပတ်ဝန်းကျင်ဆိုင်ရာသဘာဝဘေးအန္တရာယ်

ဤကျေးရွာတွင်ရေကြီးခြင်းကဲ့သို့ သဘာဝဘေးအန္တရာယ်ကျရောက်ဖူးခြင်း ရှိပါသလား။

မရှိပါ ရှိပါသည် ရှိလျှင်ဖော်ပြပါ မြစ်ရေကြီးခြင်း

(ဇ) ကျေးရွာတွင် ဇွဲ စည်းထားသော အဖွဲ့အစည်းများ

လူထုပဟိုပြုစီမံကိန်းမတိုင်မီ ဤကျေးရွာတွင် ကျေးရွာဖွံ့ဖြိုးရေးအတွက် အစိုးရ(သို့) ရွာသားများကိုယ်တိုင်(သို့) စီမံကိန်းတစ်ခုခုမှ ဇွဲ စည်းထားသည့် အဖွဲ့အစည်းများရှိပါသလား။

(၁) Phase - M (ကျေးရွာစီမံကိန်း) (၃) မူကြိုကျောင်းစီမံကိန်း

(၂) ကျေးရွာစီမံကိန်း


(ဈ) အထွေထွေအုပ်ချုပ်ရေး ဦးစီးဌာန (GAD) မှ မှတ်တမ်းတင်ထားခြင်း

ဤကျေးရွာသည် အထွေထွေအုပ်ချုပ်ရေး ဦးစီးဌာန (GAD) မှ မှတ်တမ်းတင်ထားမှု ရှိပါသလား။

မရှိပါ ရှိပါသည်


ကျေးရွာခေါင်းဆောင်

အမည် ဦး မင်းလှစိန်

လက်မှတ်  ဇူလိုင် ၅. ၆. ၂၀၁၉

လူထုစည်းရုံးရေးမှူး

အမည် - မိဇာက်စွန်း

လက်မှတ် -  ဇူလိုင် ၅. ၆. ၂၀၁၉

၁၀။ စီမံကိန်းစက်ဝန်းအချိန်ဇယား ပုံစံ ၈ - ၂ (PC - 2)

ပုံစံ - ၈ - ၂ - စီမံကိန်းစက်ဝန်းအချိန်ဇယား (PC 2)

လမ်းညွှန်ကောက် ဤပုံစံကို ဖြည့်သွင်းရမည်။		ဘက်ဆိုင်ရာလူထုစည်းရုံးရေးမှူး/လက်ထောက်နည်းပညာမှူးများမှ		စီမံကိန်းစက်ဝန်းအဆင့်တစ်စုစီဖြစ်ပြီး ကျေးရွာနှင့် ကျေးရွာအုပ်စုအတွက်	
စည်းရုံးရေးမှူး/ဝန်ထမ်း အမည် - မဲဇာကိစ္စဦး				စက်ဝန်းအားအမှတ်ခြိပ်ပါ <input type="checkbox"/> စက်ဝန်း(၁) <input type="checkbox"/> မဲစက်ဝန်း(၂) <input type="checkbox"/> စက်ဝန်း(၃) <input type="checkbox"/> စက်ဝန်း (၄)	
ဖေ.စွဲ - ၇၄.၆.၂၀၁၉		ပြည်နယ်/တိုင်း ၈၇၄		ကျေးရွာအုပ်စု - ၆၈၇၇	
မြို့နယ် - ၆၈၇၇		ကျေးရွာအုပ်စု - ၆၈၇၇		ကျေးရွာ - ၆၈၇၇	

စီမံကိန်းအောင်မြင်မှုအဆင့်များ	ဖေ.စွဲ		အစဉ်အစားတွင်တက်ရောက်သူအရေအတွက်						
	စတင်သည့် ဖေ.	ပြီးဆုံး သည့်ဖေ.	အမျိုးသား အရေအတွက်	အမျိုးသမီး အရေအတွက်	အိမ်ထောင်စု အရေအတွက်	လူမျိုးစုတက်ရောက်သူ အရေအတွက် နှင့် လူမျိုးစုအမည်		အိမ်ထောင်စု ဝမ်း	အိမ်ထောင်စု %
၁။ ကျေးရွာစီမံကိန်း စိတ်ထက်အစည်းအဝေး	၁၅.၆.၂၀၁၉	၁၅.၆.၁၉	၄၅	၁၇၆	၃၃၇	၂၃၇	၇၃၇	၄၅၅	၅၀.၅၅%
၂။ ကျေးရွာခွဲ ဖြိုခွဲစေရန် စီမံချက်ရေးဆွဲခြင်းအစည်းအဝေး	၁၅.၆.၁၉	၁၅.၆.၁၉	၄၅	၁၇၆	၃၃၇	၂၃၇	၇၃၇	၄၅၅	၅၀.၅၅%
၃။ ကျေးရွာအုပ်စု လုပ်ငန်းဆုံးဖြတ်ချက်ချသည့် အစည်းအဝေး	၁၀.၇.၂၀၁၉	၁၀.၇.၁၉	၄	၄	၄	၂၃၇	၄	၄၅၅	
၄။ မြို့နယ်အဆင့် စီမံကိန်းရေးဆွဲရေး နှင့် အကောင်အထည်ဖော်ရေးကော်မတီ၏ စီမံကိန်း သုံးသပ်မှု အစည်းအဝေး									
၅။ မြို့နယ် စီမံကိန်းရေးဆွဲရေး နှင့် အကောင်အထည်ဖော်ရေး ကော်မတီ၏ဆုံးဖြတ်ချက်ကို ရွာသို့ အသိပေး အကြောင်းကြားသည့် အစည်းအဝေး									
၆။ စီမံကိန်းလုပ်ငန်းခွဲစီမံချက်ရေးဆွဲခြင်း အစည်းအဝေး									
၆.၁။ စီမံကိန်းလုပ်ငန်း အကောင်အထည်ဖော် ရေးဆွဲခြင်း									

၄။ မြို့နယ်အဆင့်စီမံကိန်းရေးဆွဲရေးနှင့် အကောင်အထည်ဖော်ရေးကော်မတီ၏ စီမံကိန်း သုံးသပ်မှုအစည်းအဝေး			မလို့	မလို့	မလို့	မလို့		
၅။ မြို့နယ်စီမံကိန်းရေးဆွဲရေးနှင့် အကောင်အထည်ဖော်ရေးကော်မတီ၏ဆုံးဖြတ်ချက်ကို ရွာသို့ အသိပေးအကြောင်းကြားသည့်အစည်းအဝေး								
၆။ စီမံကိန်းလုပ်ငန်းခွဲစီမံချက်ရေးဆွဲခြင်း အစည်းအဝေး	မလို့	မလို့	မလို့	မလို့	မလို့	မလို့	မလို့	မလို့
၆.၁။ စီမံကိန်းလုပ်ငန်း အကောင်အထည်ဖော် ရေးဆွဲခြင်း								
၆.၂။ ဝယ်ယူရေးအစီအစဉ် ရေးဆွဲခြင်း								
၆.၃။ ဘဏ္ဍာရေးကုန်ကျမှုလျာထားအစီအစဉ် ရေးဆွဲခြင်း								
၆.၄။ မြင်/ထိန်းအစီအစဉ် ရေးဆွဲခြင်း								
၇။ စီမံကိန်းလုပ်ငန်းခွဲ တိုးတက်မှု စောင့်ကြည့် အစည်းအဝေး	မလို့	မလို့	မလို့	မလို့	မလို့	မလို့	မလို့	မလို့
၇.၁။ အစည်းအဝေး ပထမအကြိမ်								
၇.၂။ အစည်းအဝေး ဒုတိယအကြိမ်								

၇.၃။ အစည်းအဝေး တတိယအကြိမ်								
၈။ စီမံကိန်းလုပ်ငန်းခွဲ အပြီးသတ်စစ်ဆေးခြင်း အစည်းအဝေး								
၉။ လူထုစစ်ဆေးမှုအစည်းအဝေး								

၁၁။ ကျေးရွာဖွံ့ဖြိုးရေးဦးစီးဌာနအစဉ် ပုံစံ ၈ - ၃ (PC - 3)

ပုံစံ - ၈-၃ ကျေးရွာဖွံ့ဖြိုးရေး ဦးစီးဌာနအစဉ် (Form PC 3)

လမ်းညွှန်ချက်အဆင့်(၃)ကျေးရွာမှိုင်းချက်အစည်းအဝေးပြီးဆုံးသောအခါကျေးရွာစီမံကိန်းအထောက်အကူပြု ကော်မတီသည် လူထုစည်းရုံးရေးမှူးအကူအညီဖြင့် ဤပုံစံကိုပြည့်စုံအောင် ဖြည့်သွင်းရမည်။

လူထုစည်းရုံးရေးမှူး/ဝန်ထမ်း အမည် - မိဇာတ်စွန်း

နေ့စွဲ <u>၇၆.၆.၂၀၀၇</u>	စက်ဝန်းအား အမှတ်ခြစ်ပါ (✓) <input type="checkbox"/> စက်ဝန်း (၀)
	<input checked="" type="checkbox"/> စက်ဝန်း(၂) <input type="checkbox"/> စက်ဝန်း(၃) <input type="checkbox"/> စက်ဝန်း(၄)

ပြည်နယ်/တိုင်း <u>ကရင်</u>	ပြနယ် <u>ကျောက်စိန်</u>	ကျေးရွာအုပ်စု <u>ကျေးရွာ</u>	ကျေးရွာ <u>ကျေးရွာ</u>
-------------------------------	----------------------------	---------------------------------	---------------------------

က။ အခက်အခဲအတားအဆီးများအားဆွေးနွေးခြင်း - ယခုလက်ရှိအခြေအနေတွင်ဤကျေးရွာဖွံ့ဖြိုးတိုးတက်ရေးအတွက် အဓိကအခက်အခဲအတားအဆီးများသည် မည်သည်များဖြစ်ပါသနည်း။ (အမျိုးသား/သမီး အနည်းဆုံးအခက်အခဲ ၅ ခုစီဖော်ပြပါ)

အုပ်စုစွဲ ဆွေးနွေးမှုများမှ တင်ပြသောအခက်အခဲအတားအဆီးများ	
၁။ ကျေးရွာချင်းဆက်လမ်း (ကျေးရွာ - ကျေးရွာ) မကောင်းခြင်းကြောင့်ဆိုရင် ရာသီတွင် ဗွက်ထပြိုသွား၊ လာရကခက်ခဲဖြစ်ခြင်း။	<input type="checkbox"/> ကျား၊မ <input type="checkbox"/> ကျား+မ
၂။ ကျေးရွာချင်းဆက်လမ်း (ကျေးရွာ - မွန်လွိုင်) မကောင်းခြင်းကြောင့်ဆိုရင် ရာသီတွင် ဗွက်ထပြိုသွား၊ လာရကခက်ခဲဖြစ်ခြင်း။	<input type="checkbox"/> ကျား၊မ <input type="checkbox"/> ကျား+မ
၃။ လယ်ကွင်းမတူညီ၊ မှီတူးဖြောင့်မေ့မရှိခြင်းကြောင့် ရေစီးရေလာမရှိ၍ လယ်ယာစိုက်ပျိုးရာတွင် ခက်ခဲဖြစ်ခြင်း။	<input type="checkbox"/> ကျား၊မ <input type="checkbox"/> ကျား+မ
၄။ ကျွမ်းကျင်ရေးအဖွဲ့အစည်းမရှိသောကြောင့် ကျွမ်းကျင်ရေးအဖွဲ့အစည်း ပေါက်ဖွဲ့ရန်များတွင် ကျေးရွာလူထုက တက်ရောက်ခက်ခဲဖြစ်ခြင်း။	<input type="checkbox"/> ကျား၊မ <input type="checkbox"/> ကျား+မ
၅။ ရွာမကျောင်းသို့ သွားသည့်လမ်း မကောင်းခြင်းကြောင့် ကျောင်းသား၊သူများ ကလေးငယ်များကျောင်းသွားရာတွင် ခက်ခဲဖြစ်ခြင်း။	<input type="checkbox"/> ကျား၊မ <input type="checkbox"/> ကျား+မ
၆။ ကျောင်းခြံစည်းရိုး မာယုံဒါယူမရှိသောကြောင့် ကျောင်းပတ်ဝန်းကျင်လုံခြုံရေးမရှိ၊ ကျောင်းသား၊သူများ ပညာသင်ယူရာတွင် ခက်ခဲဖြစ်ခြင်း။	<input type="checkbox"/> ကျား၊မ <input type="checkbox"/> ကျား+မ
၇။ လျှပ်စစ်မီးမရှိသည့်ကွက်ကလေးငယ်များ၊ ကျေးရွာလူထုများသွားလာရာတွင် လုံခြုံမှုမရှိခြင်း။	<input type="checkbox"/> ကျား၊မ <input type="checkbox"/> ကျား+မ
၈။ စာသင်ကျောင်းဆောင်မရှိ၊ ကျောင်းသား၊သူများ ရေချောသောကြောင့် ပညာသင်ရာတွင် ခက်ခဲဖြစ်ခြင်း။	<input type="checkbox"/> ကျား၊မ <input type="checkbox"/> ကျား+မ
၉။ ရွာတွင်း မီးသောက်စနစ်မရှိသောကြောင့် မီးသတ်ကားမရှိသည့်ကွက် ကျေးရွာလူထုများ ခက်ခဲဖြစ်ခြင်း။	<input type="checkbox"/> ကျား၊မ <input type="checkbox"/> ကျား+မ
၁၀။ ဝန်ထမ်း ဝိသေသမရှိခြင်းကြောင့် ဆရာ၊မများ ကျောင်းသွားရာတွင် လုံခြုံမှုမရှိခြင်း။	<input type="checkbox"/> ကျား၊မ <input type="checkbox"/> ကျား+မ
	<input type="checkbox"/> ကျား၊မ <input type="checkbox"/> ကျား+မ

မျှော်မှန်းခြင်း - နောင်လာမည့် (၅) နှစ် အတွင်း ကျေးရွာဖွံ့ဖြိုးရေး မျှော်မှန်းလျာထားချက်များအား တင်ပြပါ။

အုပ်စုဖွဲ့ ဆွေးနွေးမှုများမှ တင်ပြသော မျှော်မှန်းချက်များ

၁	ရွာချင်းဆက်သွယ်ရေး (ကျေးလုံး - ကျေးတစ်) ကောင်းမွန်လာလျှင် ပညာရေး၊ ကျန်းမာရေး နှင့် လူမှုရေး လုပ်ငန်းများ စတင်အားလျာစေရန် ဆောင်ရွက်မည်။	<input type="checkbox"/> ကျား၊မ <input type="checkbox"/> ကျား + မ
၂	ရွာချင်းဆက်သွယ်ရေး (ကျေးလုံး - မြို့လှိုင်) ကောင်းမွန်လာလျှင် ပညာရေး၊ ကျန်းမာရေး နှင့် လူမှုရေး လုပ်ငန်းများ စတင်အားလျာစေရန် ဆောင်ရွက်မည်။	<input type="checkbox"/> ကျား၊မ <input type="checkbox"/> ကျား + မ
၃	ထူးခြားစွာ မြေပိုမိုပါက လယ်ယာစိုက်ပျိုးရေး နှင့် ဥယျာဉ်ခြံစိုက်ပျိုးရေး စတင် ရေရရှိလာလျှင် စိုက်ပျိုးရေး ကဏ္ဍ ဆောင်ရွက်မည်။	<input type="checkbox"/> ကျား၊မ <input type="checkbox"/> ကျား + မ
၄	ကျန်းမာရေးဆေးခန်း၊ ရေရရှိပါက ဆေးပေးရန်နှင့် ကျေးရွာလူထုများ ကလေးငယ်များ ကကွယ်ဆေးထိုးရန် ဆောင်ရွက်မည်။	<input type="checkbox"/> ကျား၊မ <input type="checkbox"/> ကျား + မ
၅	ရွာကျောင်း၊ သို့သော်လည်းကောင်း၊ မိကျောင်း၊ သား၊ သူများ၊ ကလေးငယ်များ အားလုံးတွင် ဆောင်ရွက်မည်။	<input type="checkbox"/> ကျား၊မ <input type="checkbox"/> ကျား + မ
၆	ကျောင်းခြံစည်းရိုး ကောင်းလာပါက ကျောင်းသား၊ သူများ ပညာသင်ရာတွင် လုံခြုံမှု ရရှိလာပြီး ကျောင်းတွင်းရှိ သစ်ပင်ပန်းစင်များ စိုက်ပျိုးလာခြင်း၊ ကြေးကြောင့်ကျောင်းသား၊ သူများ ပညာသင်လိုစိတ်ဖြင့် အားလုံးပေါင်း	<input type="checkbox"/> ကျား၊မ <input type="checkbox"/> ကျား + မ
၇	လျှပ်စစ်မီး ရရှိပါက ကျေးရွာတွင် လူနေမှုမြှင့်တင်ရေးအတွက် ကျောင်းသား၊ သူများ စာမတ်ချို့ ခံဆောင်ရွက်မည်။	<input type="checkbox"/> ကျား၊မ <input type="checkbox"/> ကျား + မ
၈	ကျောင်းတိုးချဲ့ပြုပြင်ခြင်းဖြင့် ကျောင်းဆောင်လုံလောက်မှု ရရှိလာပြီး ကလေးငယ်များ ပညာသင်ရာတွင် ဆောင်ရွက်မည်။	<input type="checkbox"/> ကျား၊မ <input type="checkbox"/> ကျား + မ
၉	မီးသတ်ကား ရရှိပါက မီးဘေးဒဏ်ရာ ဖယ်ရှားရန် လျင်မြန်စွာ ဆောင်ရွက်ခြင်းဖြင့် ပျက်စီးဆုံးရှုံးမှု ဖြစ်ပေါ်စေမည်။	<input type="checkbox"/> ကျား၊မ <input type="checkbox"/> ကျား + မ
၁၀	ဝန်ထမ်းစိမ်းမဟာ ရရှိခြင်းဖြင့် ဆရာ၊ ဆရာမများ စတင် ဆောင်ရွက်ခြင်းဖြင့် ကျောင်းသား၊ သူများ ဆောင်ရွက်မည်။	<input type="checkbox"/> ကျား၊မ <input type="checkbox"/> ကျား + မ
		<input type="checkbox"/> ကျား၊မ <input type="checkbox"/> ကျား + မ

၀၈ လူထုဝန်ထမ်း လာမည့် (၄) နှစ်အတွက် အကျုံးဝင်သော ဦးစားပေး ဖွံ့ဖြိုးတိုးတက်မှု လုပ်ငန်း အစီအစဉ်များအား ဖော်ပြပါ။

ဦးစားပေး အဆင့် သတ်မှတ်ချက်	ကျေးရွာအတွက် ဦးစားပေး ဖွံ့ဖြိုးတိုးတက်မှု လုပ်ငန်းစဉ်များ	အဆိုပြုသူ (အမျိုးသားများ/ အမျိုးသမီးများ/ အမျိုးသား + အမျိုးသမီး)	အခန်းကဏ္ဍ	ခန့်မှန်း ကုန်ကျ ဝင်ရောက်	အကျိုးစီးပွားစွန့်စားမှုခန့်မှန်း မှန်းခြေအရေအတွက်		
					ကျား	မ	ပေါင်း
၁	ကျေးရွာချင်းဆက်သွယ်ရေး (ကျေးလုံး - ကျေးတစ်)	မ	လမ်းပန်းဆက်သွယ်ရေး	၂၃၅	၁၁၄	၁၁၄	၂၂၈
၂	ကျေးရွာချင်းဆက်သွယ်ရေး (ကျေးလုံး - မြို့လှိုင်)	က + မ	"	၃၅၀၀၀၀၀	၁၁၄	၁၁၄	၂၂၈
၃	စတင် (၅) ကျောင်းခြံစည်းရိုး ပြုပြင်ခြင်း	က + မ	ပညာရေး	၃၅၀၀၀၀၀	၁၁၄	၁၁၄	၂၂၈

၅	မူလကဏ္ဍ: ကျေးရွာအတွက် ဝန်ဆောင်မှု ပြုပြင်ထိန်းသိမ်းခြင်း။ (၈၀'x၃၀')	၈ + ၈	၄၈၀၀၀၀၀၀	ပညာရေး	၂၀၁၇	၂၀၁၈	၇၅၅၅
၆	ကျေးရွာအတွက် အခြေခံအဆောက်အအုံများ ပြုပြင်ထိန်းသိမ်းခြင်း။	၈ + ၈	၂၈၀၀၀၀၀၀	လမ်းပန်းဆက်သွယ်ရေး	၂၀၁၇	၂၀၁၈	၇၅၅၅
၇	ကျေးရွာအတွက် ရေပေးစနစ်များ ပြုပြင်ထိန်းသိမ်းခြင်း။	၈ + ၈			၂၀၁၇	၂၀၁၈	၇၅၅၅
၈	ကျေးရွာအတွက် အခြေခံအဆောက်အအုံများ ပြုပြင်ထိန်းသိမ်းခြင်း။	၈ + ၈		ကျေးရွာရေးရာ	၂၀၁၇	၂၀၁၈	၇၅၅၅
၉	ကျေးရွာအတွက် အခြေခံအဆောက်အအုံများ ပြုပြင်ထိန်းသိမ်းခြင်း။	၈ + ၈		ကျေးရွာရေးရာ	၂၀၁၇	၂၀၁၈	၇၅၅၅

သေး လူထုစီမံကိန်း၏ လာမည့် (၄) နှစ်အတွက် အကျိုးမဝင်သော ဦးစားပေး ဖွံ့ဖြိုးတိုးတက်မှု လုပ်ငန်း အစီအစဉ်များအား ဖော်ပြပါ။

အဆင့်	ကျေးရွာအတွက် ဦးစားပေး ဖွံ့ဖြိုး တိုးတက်မှု လုပ်ငန်းစဉ်များ	အဆိုပြုသူ (အမျိုးသားများ/ အမျိုးသမီးများ/ အမျိုးသား + အမျိုးသမီး)	အခန်းကဏ္ဍ
၁	မီးသတ်ကား ရရှိရေး ။	၈ + ၈	
၂	ထိုက်ထပ် ကိတ်ဖက် ရရှိရေး ။	၈ + ၈	
၃			
၄			
၅			
၆			
၇			

အကြီးအကဲ၊ ကျေးရွာစီမံကိန်းအထောက်အကူပြုကော်မတီမှ အတည်ပြုသည်။

အမည် ဒေါ်ကင်ကင်ပွင့် လက်မှတ် [Signature] နေ့စွဲ ၂၀၁၆.၁၂.၁၅

၁၂။ ကျေးရွာပထမအကြိမ်၊ ဒုတိယအကြိမ် အစည်းအဝေးမှတ်တမ်း

အစည်းအဝေးခေါင်းစဉ် - 1st and 2nd meeting

နေရာ - ကော့ဂိုးဘုန်းကြီးကျောင်း (ဓမ္မာရုံ) နေ့ရက် - 19.06.2019

အချိန် ၀၉:၀၀ AM မှ ၀၂:၁၅ PM

ဆွေးနွေးသည့် အကြောင်းအရာ

၁။ စီမံကိန်းမိတ်ဆက် / ကျေးရွာရပ်ချုပ်ရေးမှူး ဦးစောလှညွှန် (ကမ္ဘာ့မိတ်ဆက်)

၂။ စေတနာ့ဝန်ထမ်းပြန်လည်ကတည်ပြု

၃။ PRA Tools ပြန်လည်သုံးသပ်ခြင်း

၄။ ကျွမ်းဝင်/မဝင်ဆွေးနွေးခြင်း၊ ဦးစောလှညွှန်၏ကတည်ပြု

၅။ ကော်မတီဝင်ပြန်လည်ကတည်ပြု ခွင့်ရရှိခြင်း

စဉ်	အစည်းအဝေးဆုံးဖြတ်ချက်များ	ဆောင်ရွက်မည့်သူ
၁။	စေတနာ့ဝန်ထမ်းပြန်လည်ကတည်ပြုခြင်း	ကျေးရွာရပ်ချုပ်ရေးမှူး
၂။	ဦးစောလှညွှန်၏ကတည်ပြုရာတွင် ကော့ဂိုး-ကျေးတလမ်းနှင့် ကော့ဂိုး-ရွှေလှိုင်လမ်းကို ရှာဖွေသဘောတူစွာ ချုပ်ဆိုခြင်း	ကျေးရွာရပ်ချုပ်ရေးမှူး
၃။	ကော်မတီဝင်များ ပြန်လည်ကတည်ပြုရာတွင် လစ်လပ်သော ကော်မတီဝင်များကို ရှာဖွေသဘောတူစွာ ချုပ်ဆိုခြင်း	ကျေးရွာရပ်ချုပ်ရေးမှူး
၄။	စီမံကိန်းခေါင်းဆောင်မှ မပိတ်ဆို့ခွင့် ပြောကြားခြင်း	ဒေါ်တင်စင်လွင်

မှတ်တမ်းတင်သူ
 အမည်/ရာထူး: မိခင်အုန်းစိုင်း CF
 ယက်မှတ်/ရက်စွဲ: 19/06/2019

၁၃။ ကဏ္ဍအလိုက်အနှစ်ချုပ်ပေးထား

စုပစ်စု-ကျေးရွာ
ကျေးရွာ-ကျေးရွာ

၁၃။ ကဏ္ဍအလိုက် အနှစ်ချုပ်ပေးထား

ကဏ္ဍ	စဉ်	လုပ်ငန်းအမျိုးအစား	အဆိုပြုသူ (မပုဂ္ဂိုလ်/ပြစ်ပျက်)			ခုနှစ်	ထောက်ပံ့မည့်အဖွဲ့အစည်း (သို့) ဌာန	ပတ်ချက်
			ကျား	မ	ကျား+မ			
အခြေခံအဆောက်အအုံကဏ္ဍ (လမ်း/တံတား/ရေရရှိရေး/မီးလင်းရေး)	၁	ကျေးရွာချင်း ဆက်ကျောက် ခင်းလမ်း (ကျေးရွာ-ကျေးရွာ)		✓		၂၀၁၈	NCDDP	ဆက်လက် ဆောင်ရွက်
	၂	ရွာမှကျောင်းသို့ သွားသည့် လမ်းပြုပြင်ခြင်း			✓	၂၀၁၈		
	၃	လှုပ်စစ်မေ့ ရရှိရေး			✓	၂၀၁၈		
	၄	ကျေးရွာချင်း ဆက်ကျောက် ခင်းလမ်း (ကျေးရွာ-ကျေးရွာ)			✓	၂၀၁၉		
	၅							
လူမှုဝန်းကျင်ကဏ္ဍ (ပညာရေး/ကျန်းမာရေး နှင့် ဆိုင်ထောက်အိမ်များနှင့် အခြားလိုအပ်ချက်များ)	၁	ကျေးလက်ဆေးပေးခန်း ပြုပြင်ခြင်း			✓	၂၀၁၈		
	၂	ကျောင်းခြံစတုဂံ ခိုးပြု ပြင်ခြင်း			✓	၂၀၁၈		
	၃	မူလတန်းကျောင်းဆောက် သုံးခု ခြင်း			✓	၂၀၁၈		
	၄	ရေဆေးစိမ်းစာရရှိရေး			✓	၂၀၁၈		
	၅							
သက်မွေးဝမ်းကျောင်းကဏ္ဍ (ပိုက်ဖွဲ့ရေး/ မွေးမြူရေး နှင့် ဆိုင် ထောက်အိမ်များ နှင့် အခြား လိုအပ်ချက်များ)	၁	တူးမြောင်းဖောက်လုပ် ခြင်း			✓	၂၀၁၈		
	၂							
	၃							
	၄							
	၅							
သဘာဝဘေးအန္တရာယ် လျော့ပါးရေး ကဏ္ဍ	၁							
	၂							
	၃							
	၄							
	၅							
အခြားကဏ္ဍ (ဌာနဆိုင်ရာများသို့ လှူဒါန်း နှင့် အကောင်အထည် ဖော်ဆောင်ရန်ပေးနိုင်ခြင်းမရှိ သော လုပ်ငန်းများ)	၁	မီးသတ်ကား ရရှိရေး			✓	၂၀၁၈		
	၂							
	၃							
	၄							
	၅							