

ပြည်ထောင်စုသမ္မတမြန်မာနိုင်ငံတော်အစိုးရ  
စိုက်ပျိုးရေး၊ မွေးမြူရေးနှင့် ဆည်မြောင်းဝန်ကြီးဌာန  
ကျေးလက်ဒေသဖွံ့ဖြိုးရေးဦးစီးဌာန



National Community Driven Development Project

လူထုဗဟိုပြုစီမံကိန်း  
ကော့ကရိတ်မြို့နယ်၊ ကရင်ပြည်နယ်  
ကျေးရွာဖွံ့ဖြိုးရေးအစီအစဉ်



ကျိုဘိုင်းကျေးရွာအုပ်စု၊ ကော့ဒေးချိန်ကျေးရွာ  
၂၀၁၉-ခုနှစ်

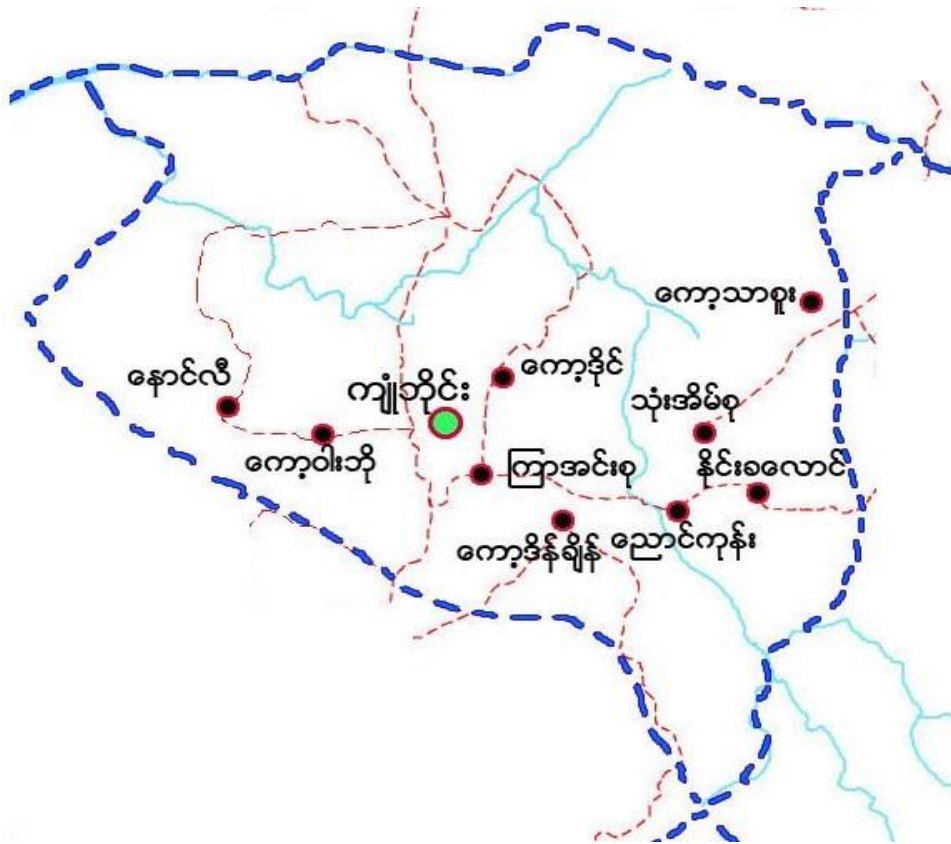
မာတိကာ

အကြောင်းအရာ	စာမျက်နှာ
၁။ ကော့ကရိတ်မြို့နယ်အခြေပြမြေပုံ .....	၂
၂။ ကျိုဘိုင်းကျေးရွာအုပ်စုအခြေပြမြေပုံ .....	၃
၃။ ကျိုဘိုင်းကျေးရွာအုပ်စုတွင်ပါဝင်သောကျေးရွာများစာရင်း.....	၃
၄။ ကျေးရွာသမိုင်းကြောင်းနှင့်ကျေးရွာအခြေခံအချက်အလက်များ	
၄.၁။ ကျေးရွာသမိုင်းကြောင်း .....	၄
၄.၂။ ကျေးရွာရှိအိမ်ခြေအိမ်ထောင်စုနှင့်လူဦးရေ .....	၅
၄.၃။ တိုင်းရင်းသားလူမျိုးစုများဦးရေ .....	၅
၄.၄။ ထိခိုက်လွယ်သောအိမ်ထောင်စုများအရေအတွက် .....	၅
၄.၅။ ကျေးရွာတွင်းရှိအထောက်အပံ့ရရှိနိုင်သောအဆောက်အအုံများ .....	၅
၄.၆။ ကျေးရွာသူ/သားများ၏အဓိကစီးပွားရေးလုပ်ငန်းများ .....	၅
၄.၇။ ကျေးရွာတွင်းပိုင်ဆိုင်မှု၊ မြေယာဧရိယာနှင့်သဘာဝသယံဇာတများ .....	၅
၄.၈။ ကျေးရွာတွင်းအခြားသက်ဆိုင်သောသတင်းအချက်အလက်များ.....	၅
၅။ လူထုပူးပေါင်းပါဝင်သောလူမှုဆန်းစစ်ခြင်းနှင့်အကဲဖြတ်ခြင်းလုပ်ငန်းစဉ်အကျဉ်းချုပ်ဖယား .....	၆
၆။ ကျေးရွာဖွံ့ဖြိုးရေးအစီအစဉ်အတွက်အသုံးပြုသော PRA Tool တစ်ခုချင်းစီ၏သုံးသပ်ချက်များ	
၆.၁။ ကျေးရွာလူမှုရေးနှင့်အရင်းအမြစ်ပြမြေပုံ (Social and Resource Map).....	၇-၈
၆.၂။ ရာသီခွင်ပြ-ပြက္ခဒိန် (Seasonal Calendar) .....	၉-၁၀
၆.၃။ ဥစ္စာနေကြွယ်ဝမှုအဆင့်သတ်မှတ်ခြင်း (Wealth Ranking) .....	၁၁-၁၂
၆.၄။ ကျား-မပင့်ကူအိမ်သုံးသပ်ခြင်း (Spider Diagram) .....	၁၃-၁၄
၆.၅။ ပိုင်ဆိုင်မှုသုံးသပ်ခြင်း (Asset Mapping) .....	၁၅-၁၆
၆.၆။ အဖွဲ့အစည်းချိတ်ဆက်မှုဖယား (Venn diagram) .....	၁၇-၁၈
၇။ ကော်မတီဝင်များရွေးချယ်ခြင်းနှင့်ကျေးရွာဖွံ့ဖြိုးရေးအစီအစဉ်ဆောင်ရွက်မှုမှတ်တမ်းဓါတ်ပုံ .....	၁၉
၈။ ကျေးရွာကော်မတီဝင်များစာရင်း .....	၂၀
၉။ ကျေးရွာအခြေခံအချက်အလက်ပုံစံစ - ၁ (PC - 1) .....	၂၁-၂၄
၁၀။ စီမံကိန်းစက်ဝန်းအချိန်ဖယားပုံစံစ - ၂ (PC - 2) .....	၂၅
၁၁။ ကျေးရွာဖွံ့ဖြိုးရေးဦးစားပေးအစီအစဉ်ပုံစံစ - ၃ (PC - 3) .....	၂၆-၂၈
၁၂။ ကျေးရွာပထမအကြိမ် ဒုတိယအကြိမ်အစည်းအဝေးမှတ်တမ်း .....	၂၉
၁၃။ ကဏ္ဍအလိုက်ဦးစားပေးဖွံ့ဖြိုးရေးလုပ်ငန်းစဉ်များ .....	၃၀

## ၁။ ကော့ကရိတ်မြို့နယ် အခြေပြမြေပုံ



၂။ကျုံ့ဘိုင်းကျေးရွာအုပ်စုအခြေပြမြေပုံ



၃။ကျုံ့ဘိုင်းကျေးရွာအုပ်စုတွင်ပါဝင်သောကျေးရွာများစာရင်း

စဉ်	ကျေးရွာအမည်	အိမ်ထောင်စု	ကျား	မ	လူဦးရေပေါင်း
၁။	သုံးအိမ်စု	၄၄	၁၅၉	၁၆၃	၃၂၂
၂။	ကျော့ဝါးဘို	၄၈	၂၀၈	၂၂၇	၄၃၅
၃။	ကျော့သာဆူး	၇၀	၂၈၂	၂၆၈	၅၅၀
၄။	ညောင်ကုန်း	၂၃	၇၇	၇၂	၁၄၉
၅။	နောင်လီ	၈၅	၃၇၂	၃၃၆	၇၀၈
၆။	နိုင်းခလောင်	၁၀၉	၅၉၀	၃၇၄	၉၆၄
၇။	ကျော့ဒိုင်	၈၁	၃၁၆	၃၂၉	၆၄၅
၈။	ကျော့ဒေးချိန်	၁၄၆	၅၉၆	၅၈၈	၁၁၈၄
၉။	ကြာအင်းစု	၁၁၉	၄၉၃	၄၆၃	၉၅၆

**၄။ကျေးရွာသမိုင်းကြောင်းနှင့်ကျေးရွာအခြေခံအချက်အလက်များ**

**၄.၁။ကော့ဒေးချိန်ကျေးရွာသမိုင်းကြောင်း**

ကော့ဒေးချိန်ကျေးရွာကို လွန်ခဲ့သောနှစ်ပေါင်း (၅၀၀) ကျော်ကပင် စတင်တည်ထောင်ခဲ့သည်။ ကော့ဒေးချိန်ဟုခေါ်ရခြင်းမှာ ကရင်ဘာသာဖြင့် ဒေးချိန် (ဟိုက်သည်) ကိုအစွဲပြုပြီး ကွတ်ဒေးချိန် ဟုခေါ်ဝေါ်ခဲ့ရမှ အချိန်ကြာမြင့်လာသောအခါ ကော့ဒေးချိန် ဟုအမည်တွင်ခဲ့ပါသည်။ ကော့ဒေးချိန်ကျေးရွာ၏ အရှေ့ဘက်တွင် ညောင်ကုန်းကျေးရွာရှိပြီး အနောက်ဘက်တွင် ကြာအင်းစုကျေးရွာ၊ တောင်ဘက်တွင် တော့တန်း၊ မြောက်ဘက်တွင်လယ်ကွင်းများရှိပါသည်။ ကော့ဒေးချိန်ကျေးရွာသည် အနောက်နှင့်အရှေ့ (၁) မိုင်ရှိပြီး တောင်နှင့်မြောက်သည် (၄) ဖာလုံရှိပါသည်။ ကော့ဒေးချိန်ကျေးရွာ၏ပုံသဏ္ဍာန်မှာ သီဟိုလ်စေ့ပုံသဏ္ဍာန်နှင့်တူပါသည်။ ကော့ဒေးချိန်ကျေးရွာတွင် လူဦးရေမှာ (၂၂၆၀) ဦးရှိပါသည်။

ကော့ဒေးချိန်ကျေးရွာ အိမ်အမျိုးအစားများမှာ အုတ်ခင်း၊ပျဉ်ကာ၊သွပ်မိုး၊ ဝါးအိမ်၊ဖက်မိုးအိမ်၊ တိုက်အိမ်တို့ဖြစ်ပါသည်။ ပျဉ်ထောင်သစ်ခင်း၊ သွပ်မိုးအိမ်အများဆုံးဖြစ်သည်။ ကျေးရွာတွင်အိမ်ခြေ (၁၅၄)အိမ်ရှိပါသည်။ အမျိုးသမီးဦးဆောင်အိမ် (၂၇)အိမ်၊ မသန်စွမ်း (၅) အိမ်၊ သက်ကြီးရွယ်အိုအိမ် (၁၂) အိမ်ရှိပါသည်။ မိဘမဲ့အိမ်မရှိပါ။ အိမ်ထောင်စု စုစုပေါင်း (၁၆၃) စုရှိပါသည်။ ထိခိုက်လွယ်သောနေအိမ်များမှာ ရွာ၏မြောက်ဘက်တွင်ရှိသည်။ အဘယ်ကြောင့်ဆိုသော် ထိုအုပ်စုသည် ရေလွှမ်းမိုးသောအခါ ပို၍ထိခိုက်ပါသည်။ ကျေးရွာတွင် အဓိကလမ်း (၂) လမ်းသာရှိပါသည်။ ကျုံးခိုင်းချောင်းဖျားနှင့် ညောင်ကုန်းကိုဆက်သွယ်ထားသောလမ်းနှင့် ကျေးရွာ၏လမ်းမကြီးဖြစ်သည်။ ကျေးရွာ၏အနောက်ဘက်တွင် ရေမြောင်းငယ်၊ တောင်ဘက်တွင်ရေမြောင်းနှင့် ချောင်းငယ်ဆက်ထားပြီး၊ အလယ်ပိုင်းတွင် ရေမြောင်းတစ်မြောင်းဟူ၍ မြောင်း (၃) မြောင်းရှိပါသည်။

ကျေးရွာ၏အရှေ့ဘက်တွင် ညောင်ပင်ကြီးနှစ်ပင်ရှိပြီး ဇရပ်တစ်လုံး၊ ရေတွင်း (၁) တွင်းနှင့်တုခွန်တိုင် (၁) တိုင်ရှိပါသည်။ ကျေးရွာမှ ကျုံးခိုင်းချောင်းသို့ (၃) ဖာလုံသွားရပါသည်။ ကျေးရွာတွင် မူလတန်းကျောင်းနှင့်အလယ်တန်းကျောင်း (၁) ကျောင်းရှိပါသည်။ မူလတန်းကျောင်းမှာ ကော့ဒေးချိန် ကျေးရွာ၏ကျောင်းဖြစ်ပြီး အလယ်တန်းကျောင်းမှာ ကျုံးခိုင်းတစ်နယ်လုံး၏ကျောင်းဖြစ်သည်။ ကျေးရွာတွင် ရေတွင်းပေါင်း (၄၁) တွင်းရှိပြီး အစိစိတွင်း (၂) တွင်းရှိပါသည်။ ကျေးရွာတွင်ကျန်းမာရေးအဆောက်အအုံ (၁)ခုရှိပြီး ဆေးဝါးများလည်းလုံလောက်မှုရှိပါသည်။ ကျေးရွာတွင် ကျောင်းဆရာ/မ (၂) ဦးရှိပြီး ကျန်းမာရေးနှင့်ဆိုင်သော ဆရာ/မ (၄) ဦးရှိပါသည်။ ဝန်ဆောင်မှုလည်း အပြည့်အဝရပါသည်။

**ပညာရေး**

မူလတန်းကျောင်းသည်ကျေးရွာ၏ အရှေ့ဘက်တွင်ရှိပြီး၊ အလယ်တန်းကျောင်းသည် ကျေးရွာ၏ အနောက်ဘက်တွင်ရှိကာ ကော့ဒေးချိန်ရွာပိုင်မဟုတ်ပါ။ ကျုံးခိုင်းရွာပိုင်ဖြစ်ပါသည်။

၄.၂။ ကျေးရွာရှိအိမ်ခြေအိမ်ထောင်စုနှင့်လူဦးရေ

ကျေးရွာဒေသရှိကျေးရွာတွင် အိမ်ထောင်စု (၈၆)စုရှိပါသည်။ ကျေးရွာအတွင်း နေထိုင်သော လူဦးရေမှာ အမျိုးသား (၂၀၉)ဦး၊ အမျိုးသမီး (၁၇၁)ဦးစုစုပေါင်း (၃၈၀)ဦးရှိပါသည်။ ယခုအိမ်ထောင်စုနှင့် လူဦးရေ စာရင်းမှာ ၂၀၁၉ခုနှစ်၊ ဇွန်လတွင်ကောက်ထားသောစာရင်းဖြစ်ပါသည်။

၄.၃။ တိုင်းရင်းသားလူမျိုးစုများဦးရေ

ကျေးရွာဒေသရှိကျေးရွာတွင် နေထိုင်သော တိုင်းရင်းသားလူမျိုးစုမှာ ကရင်၊ မွန်၊ ဗမာလူမျိုးဖြစ်ပါသည်။ ကရင်လူမျိုးအိမ်ထောင်စု (၁၄၄) စုတွင်အမျိုးသား (၅၉၅)ဦးနှင့်အမျိုးသမီး (၅၈၇)ဦးစုစုပေါင်း (၁၁၈၂)ဦးရှိပါသည်။ ကရင်လူမျိုးအိမ်ထောင်စု (၁) စုတွင်အမျိုးသား (၁)ဦးနှင့် အမျိုးသမီး (x)ဦးစုစုပေါင်း (၁)ဦးရှိပါသည်။ မွန်လူမျိုးအိမ်ထောင်စု (၁) စုတွင်အမျိုးသား (x)ဦးနှင့် အမျိုးသမီး (၁)ဦးစုစုပေါင်း (၁)ဦးရှိပါသည်။

၄.၄။ ထိခိုက်လွယ်သောအိမ်ထောင်စုများအရေအတွက်

ကျေးရွာဒေသရှိကျေးရွာကျေးရွာတွင်သက်ကြီးရွယ်အို (၆၅နှစ်နှင့်အထက်) (၃၀)ဦး၊ မသန်စွမ်း (၁)ဦးတို့ရှိပါသည်။

၄.၅။ ကျေးရွာတွင်းရှိအထောက်အပံ့ရရှိနိုင်သောအဆောက်အအုံများ

ကျေးရွာဒေသရှိကျေးရွာတွင်မူလတန်းကျောင်း (၁)ကျောင်း၊ အလယ်တန်းကျောင်း (၁) ကျောင်း၊ ဘုန်းကြီးကျောင်း (၁)ကျောင်း၊ စေတီတို့ရှိပါသည်။

၄.၆။ ကျေးရွာသူ/သားများ၏အဓိကစီးပွားရေးလုပ်ငန်းများ

ရွာသူ/သားများ၏အဓိကစီးပွားရေးမှာစိုက်ပျိုးရေးလုပ်ငန်းဖြစ်ပါသည်။ စိုက်ပျိုးရေးတွင်လယ်စိုက်ပျိုးလုပ် ကိုင်သူနှင့်ဥယျာဉ်စိုက်ပျိုးသူများဖြစ်ပါသည်။

၄.၇။ ကျေးရွာတွင်းပိုင်ဆိုင်မှုမြေယာဧရိယာနှင့်သဘာဝသယံဇာတများ

လယ်/ယာမြေဥယျာဉ်မြို့လက်တွန်းထွန်စက်၊ ကား၊ မော်တော်ဆိုင်ကယ်၊ အသေးစားအိမ်ဆိုင်များ၊ ထော် လာဂျီ၊ အပ်ချုပ်စက်၊ စက်တပ်လှေ၊ မြက်ရိတ်စက်၊ ရေတွင်း၊ ခိုင်းနွားတို့ရှိပါသည်။

၄.၈။ ကျေးရွာတွင်းအခြားသက်ဆိုင်သောသတင်းအချက်အလက်များ

အုပ်ချုပ်ရေးအဖွဲ့၊ ကျောင်းကော်မတီ၊ ဂေါပကအဖွဲ့၊ အိုးသူကြီးအဖွဲ့၊ သာရေး/နာရေးအဖွဲ့၊ အမျိုးသမီးရေးရာ အဖွဲ့၊ လူငယ်အဖွဲ့တို့သည်ကျေးရွာတွင်းတည်ရှိသောအဖွဲ့အစည်းများဖြစ်ပါသည်။

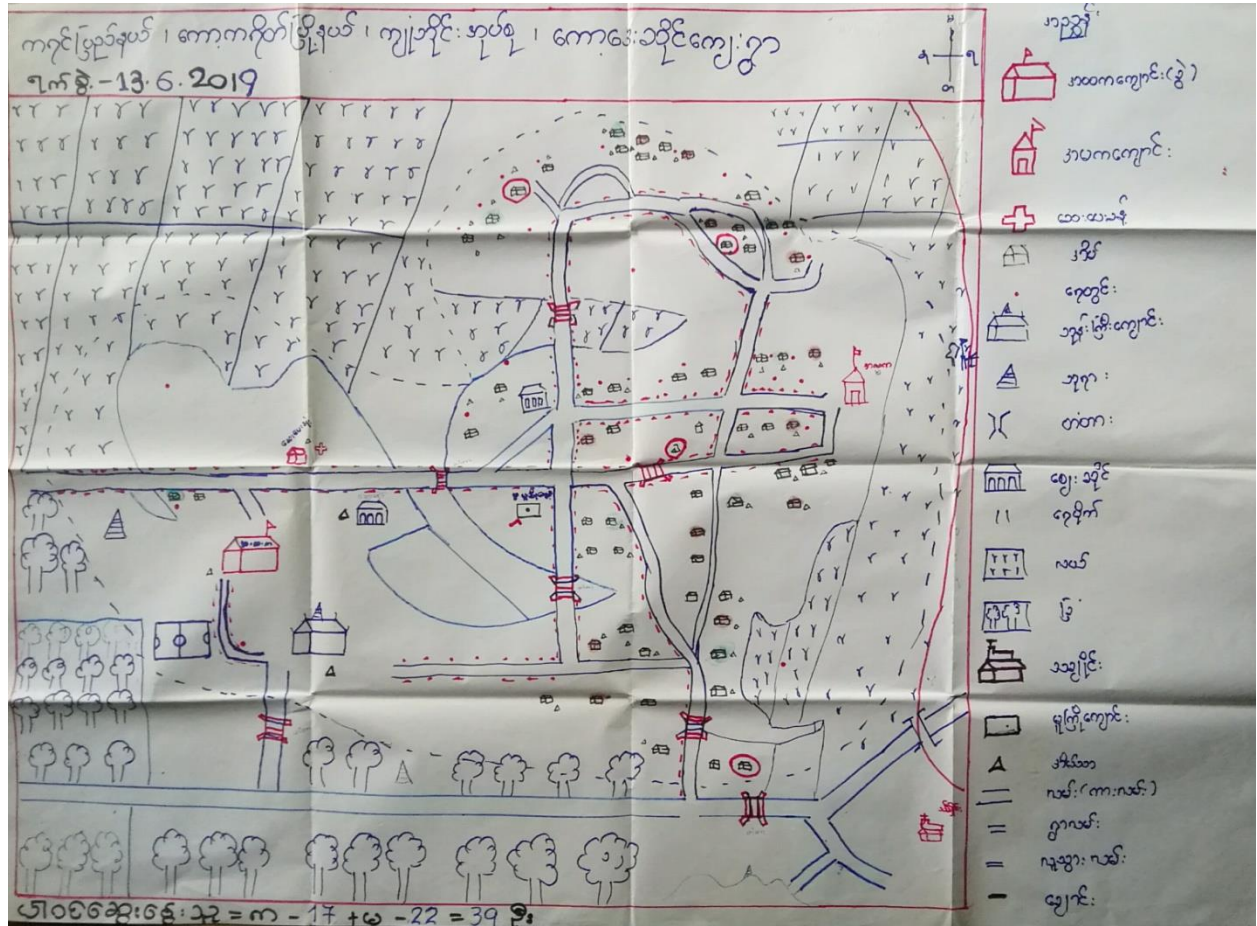
ကျေးရွာပြင်ပရှိအဖွဲ့အစည်းများနှင့် ဌာနများနှင့်လည်း ချိတ်ဆက်မှုရှိပါသည်။ Aera နှင့်ချိတ်ဆက်ပါသည်။

၅။ လူထုပူးပေါင်းပါဝင်သော လူမှုဆန်းစစ်ခြင်းနှင့် အကဲဖြတ်ခြင်းလုပ်ငန်းစဉ်အကျဉ်းချုပ်ဇယား

နေ့စွဲ	အသုံးပြုခဲ့သော PRA Tool များ	အစည်းအဝေးတွင်ပါဝင် ဆွေးနွေးသူများ			အဓိကဆွေးနွေးချက်များ
		ကျား	မ	ပေါင်း	
၁၃.၆.၂၀၁၉	လူမှုရေးနှင့်အရင်းအမြစ်ပြမြေပုံ (Social & Recourse Map)	၁၇	၂၂	၃၉	စိုက်ပျိုးရေးလုပ်ငန်း၊ နိုင်ငံခြား(ထိုင်း) ရွှေ့ပြောင်းလုပ်ကိုင်သူများခြင်း။
၁၃.၆.၂၀၁၉	ရာသီခွင်ပြ - ပြက္ခဒိန် (Seasonal Calendar)	၁၇	၂၂	၃၉	မွေးမြူရေးလုပ်ငန်း၊ ဝင်ငွေနည်းပါးခြင်း၊ သောက်သုံးရေးရှားပါးခြင်း၊ လမ်းပန်းဆက်သွယ်ရေး၊ ကျန်းမာရေးပွဲတော်ရက်များ။
၁၃.၆.၂၀၁၉	ဥစ္စာနေကြွယ်ဝမှုအဆင့် (Wealth Ranking)	၁၇	၂၂	၃၉	အဆင်မပြေသော အိမ်ထောင်စု ( ) စု၊ အလုပ်အကိုင်ရှားပါးခြင်း၊ ကျန်းမာရေး၊ ပညာရေး။
၁၃.၆.၂၀၁၉	ပင့်ကူအိမ်သုံးသပ်ခြင်း (Spider Diagram)	၁၇	၂၂	၃၉	ပညာတတ်မြောက်မှု၊ ဝင်ငွေနည်းပါးခြင်း၊ အလုပ်အကိုင်အခွင့်အလမ်းရှားပါးခြင်း၊ အမျိုးသမီးများဝင်ငွေရအလုပ်အကိုင်မရှိခြင်း၊ ကျန်းမာရေး။
၁၃.၆.၂၀၁၉	ပိုင်ဆိုင်မှုသုံးသပ်ခြင်း (Asset Mapping)	၁၇	၂၂	၃၉	အပ်ချုပ်စက်အမျိုးသမီးများသုံးစွဲမှုများသည်။ လက်တွန်းထွန်စက်၊ ထော်လာဂျီ၊ မြက်ရိတ်စက်၊ စက်တပ်လှေ၊ အမျိုးသားများသုံးစွဲမှုများသည်။ ဆိုင်ကယ်၊ ကား၊ ရေတွင်း၊ ဘုန်းကြီးကျောင်း၊ လယ်၊ နွားတို့ကို အမျိုးသား၊ အမျိုးသမီးတို့က သုံးစွဲကြသည်။
၁၃.၆.၂၀၁၉	အဖွဲ့အစည်းချိတ်ဆက်မှု (Veen Diagram)	၁၇	၂၂	၃၉	ကျေးရွာတွင်းအုပ်ချုပ်ရေးအဖွဲ့မှ ဩဇာလွှမ်းမိုးမှု၊ ကျေးရွာပြင်ပတွင် Aera ၊ DRD တို့လွှမ်းမိုးမှုများသည်။

၆။ ကျေးရွာဖွံ့ဖြိုးရေးအစီအစဉ်အတွက် အသုံးပြုသော PRA Tool တစ်ခုချင်းစီ၏ သုံးသပ်ချက်များ

၆.၁ ကော့ဒေးရီန်ကျေးရွာလူမှုရေးနှင့်အရင်းအမြစ်ပြင်ပုံ (Social and Resource Map)







၆. ရာသီခွင်ပြ-ပြက္ခဒိန် (Seasonal Calendar)

**ကော့ဒေးချိန်ကျေးရွာ၏ရာသီခွင်ပြ - ပြက္ခဒိန်**

အုပ်စု-ကျပ်ဘိုင်း  
ကျေးရွာ- ကော့ဒေးချိန်

**ရာသီခွင်ပြ ပြက္ခဒိန်**

မြို့နယ်- ကော့ကရိတ်  
ခုနှစ်- 13.6.2019

အကြောင်းအရာ	တန်ခူး	မတ်	ဧပြီ	မေ	ဇူလိုင်	ဇူလိုင်	အောက်တိုဘာ	နိုဝင်ဘာ	ဇန်နဝါရီ	ဖေဖော်ဝါရီ	မတ်	တိုင်း
ရာသီဥတုအခြေအနေ												
ရောဂါ(ကျွန်း၊အရော့)	-	-	ရောဂါ၊ အရော့၊ အဖျား၊ ငွေ့	ရောဂါ၊ အရော့၊ အဖျား၊ ငွေ့	ရောဂါ၊ အရော့၊ အဖျား၊ ငွေ့	ရောဂါ၊ အရော့၊ အဖျား၊ ငွေ့	ကောင်	ကောင်	ကောင်	ကောင်	ကောင်	ကောင်
မြွေ၊ ငှက်၊ သစ်တော	-	-	-	-	-	-	ကောင်	ကောင်	-	-	-	-
အသက်မွေးဝမ်းကြောင်း	မင်းကန်/ပျံ၊ ဝင်ပုန်း၊ ငွေ့၊ ပျံ၊ ရောင်၊ ပျံ	ပျံ၊ ဝင်ပုန်း၊ ငွေ့၊ ရောင်၊ ပျံ	ပျံ၊ ဝင်ပုန်း၊ ငွေ့၊ ရောင်၊ ပျံ	ပျံ၊ ဝင်ပုန်း၊ ငွေ့၊ ရောင်၊ ပျံ	ပျံ၊ ဝင်ပုန်း၊ ငွေ့၊ ရောင်၊ ပျံ	ပျံ၊ ဝင်ပုန်း၊ ငွေ့၊ ရောင်၊ ပျံ	ပျံ၊ ဝင်ပုန်း၊ ငွေ့၊ ရောင်၊ ပျံ	ပျံ၊ ဝင်ပုန်း၊ ငွေ့၊ ရောင်၊ ပျံ	ပျံ၊ ဝင်ပုန်း၊ ငွေ့၊ ရောင်၊ ပျံ	ပျံ၊ ဝင်ပုန်း၊ ငွေ့၊ ရောင်၊ ပျံ	ပျံ၊ ဝင်ပုန်း၊ ငွေ့၊ ရောင်၊ ပျံ	ပျံ၊ ဝင်ပုန်း၊ ငွေ့၊ ရောင်၊ ပျံ
ဝင်ငွေ / ထွက်ငွေ	၅ / ၅၀၀	၅ / ၅၀၀	၅ / ၅၀၀	၅ / ၅၀၀	၅ / ၅၀၀	၅ / ၅၀၀	၅ / ၅၀၀	၅ / ၅၀၀	၅ / ၅၀၀	၅ / ၅၀၀	၅ / ၅၀၀	၅ / ၅၀၀
ရေအခြေအနေ												
သဘာဝဘေးအန္တရာယ်	-	-	-	ရေကြီး / အောက်	ရေကြီး / အောက်	ရေကြီး / အောက်	ကောင်	ကောင်	ကောင်	ကောင်	ကောင်	ကောင်

အစုအဝေးအဖွဲ့အစည်း = ၈-17 + ၂-22 = 39 ဦး

ကော့ဒေးချိန်ကျေးရွာရာသီခွင်ပြ - ပြက္ခဒိန်၏ဆွေးနွေးခြင်းနှင့်ဆန်းစစ်ခြင်း

ရက်စွဲ - 13.6.19  
 ဒရပ်ဖူး - ကျားစိုင်း  
 ကျေးရွာ - ကော့ဒေးချိန်

ဆွေးနွေးခြင်း နှင့် ဆန်းစစ်ခြင်း  
ရာသီခွင်ပြဇယား

ကျား - 17, 6-22 = 39 ဦး

- ⊗ လယ်ယာလုပ်ငန်း: ဂျီမာ စီကလုပ် ကိုင်ကြေး၊ အခြားအင်အား  
 ရှေ့ဘက်သော အလုပ် ဟု ဖော်စကား/အောင်း၊ ဖြစ်သည်။
- ⊗ (၁၃၂) နှစ်ခွဲခြား လယ်ယာလုပ်ကိုင်ပြီး (၂၀၁၄) နှစ်  
 ခွဲ ဖော်စကား/အောင်း၊ ကိုလုပ်ကိုင်ကြ  
 သည်။  
 ဝင်ငွေ ၇၅၅၅ အတွက် လယ်ယာလုပ်ငန်းတွင် ရှေ့ဆုံး
- ⊗ အလုပ်သမား: အခြေခံစာရင်း (၅၀၀၀) ကျပ် ဖြင့် ဆောင်  
 ရှိကြသည်။ ဆွန် ဖွဲ့စည်း ဖြစ် လယ်ယာ ပိုင်ရှင်  
 များသည် လယ်ယာလုပ်ငန်း ဆောင်ရွက် နှင့် လယ်ယာလုပ်  
 ငန်း များသည် အချို့တွင် ဆွန် ဖွဲ့စည်း သည်။
- ⊗ လယ်ယာလုပ်ငန်း: ပန်စကား၊ ချေးအောင်း၊ ဝယ်လုပ်ငန်း  
 များ ဟု အခြား ဝင်ငွေ ၇၅၅၅ သာလုပ်ငန်း ဖြစ် ဖြစ်  
 ပိုင် င်အိုး သွား-ရောက် အလုပ်လုပ်ကိုင် ကြသည်။
- ⊗ ရာသီခွင် ဖောက်ပြန်မှု ဖြစ်ကြောင်း လယ်ယာရေးရာ  
 များ၏ / ကျေပျက်ခြင်း၊ ဝဉ်းကိုင် ဖြစ်သည်။
- ⊗ အမျိုးသမီး: အသက် ၁၅ ဝယ်၊ ကြောင်း အရေးဖြင့် လယ်ယာ  
 လုပ်ငန်းတွင် ရှေ့ဆုံး အလုပ် ဖြင့် လုပ်ကိုင် ခဲ့ကြသည်။
- ⊗ အမျိုးသားများ: မြေကောက်ယူမှု နှင့် ကျား / မကျား ရာသီခွင်  
 သိရှိလာရော ဖြစ် ဆိုဆွေးနွေး - ခဲ့သည်။
- ⊗ တားတို့သည် များ နှင့် သာရသို့ များ မြေအခြား ဆွေးနွေး  
 ခဲ့သည်။

၆.၃ ပြဿနာနေကြွယ်ဝမှုအဆင့်သတ်မှတ်ခြင်း (Wealth Ranking)

ကော့ဒေးချိန်ကျေးရွာ၏ ပြဿနာနေကြွယ်ဝမှုအဆင့်သတ်မှတ်ခြင်းပြဇယား

မြို့နယ် - ကော့ကရိတ်  
ရက်စွဲ - 13.6.2019

**ဥစ္စာခန့်ခြေခံပုံစံပြဇယား**

အုပ်စု - ကျုံဘိုင်း  
ကျေးရွာ - ကော့ဒေးချိန်  
ခွဲဆောင်ဆွေးနွေးသူ ဦးအောင်ကျော် - 17/6-2019 = 39 ဦး

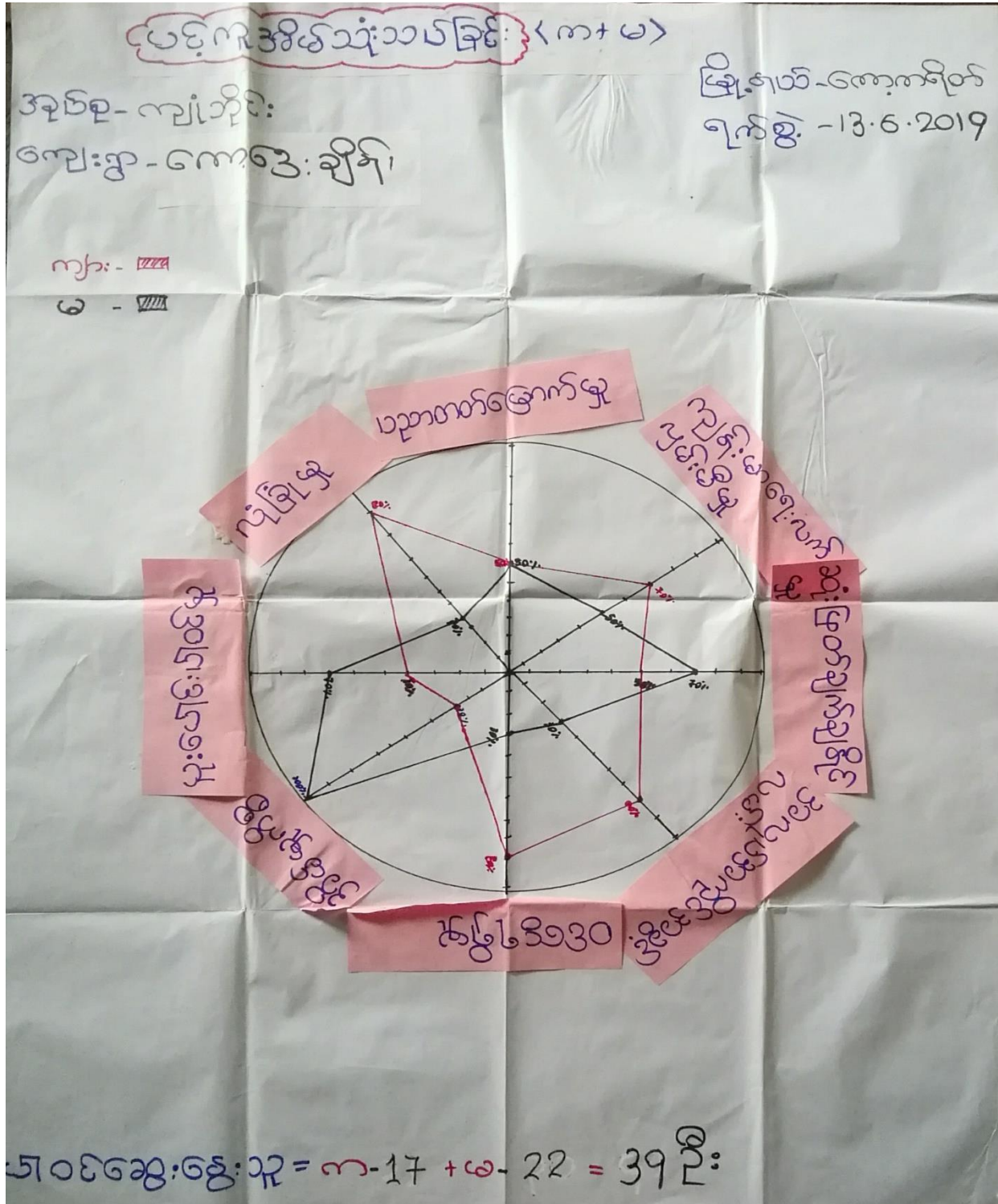
အဆင့်	သတ်မှတ်ချက်	အိမ်ထောင်စုအရေအတွက်	ရာခိုင်နှုန်း
အဆင့်မြေစာအိမ်ထောင်စု	မြေဧရိယာ < ၅ ဧက - ၇ ဧက > သွပ်မိုး / ပျဉ်ထောင်အိမ် / တိုက်အိမ် / နေကန် / တွန်းတွန်စက် / ခြေစက် / လယ်ယာ / ဈေးရောင်း / ဆိုင်ကမ်း / TV စလောင် / ဖုန်း	၂၁	14.38%
အလယ်အပတ်အိမ်ထောင်စု	မြေဧရိယာ < ၃ ဧက - ၅ ဧက > သွပ်မိုး / ပျဉ်ထောင်အိမ် / နေရောင်စက် / လယ်ယာ / TV / ဖုန်း / ဆိုင်ကမ်း	၉	66.9%
အဆင့်မပြေသော အိမ်ထောင်စု	မြေဧရိယာ < ၂ ဧက - ၃ ဧက > မက်မိုး / ပျဉ်ထောင်အိမ် / ကျွဲတယ် / ဖုန်း / စက်ဘီး	၁၄	၁၀%
အလွန်အဆင့်မပြေသော အိမ်ထောင်စု	မက်မိုး / ဝါးအိမ် / ကျွဲတယ် / ရေစား	၁၄	၁၀%

အစုစုဆွေးနွေးသူ 17 + ၂၂ = 39 ဦး



၆.၄ ကျား-မပင့်ကူအိမ်သုံးသပ်ခြင်း (Spider Diagram)

ကော့ဒေးချိန်ကျေးရွာ၏ပင့်ကူအိမ်သုံးသပ်ခြင်းပုံစံ



ကော့ဒေးချိန်ကျေးရွာပင့်ကူအိမ်သုံးသပ်ခြင်း၏ဆွေးနွေးခြင်းနှင့်ဆန်းစစ်ခြင်း

ဆွေးနွေးခြင်းနှင့်ဆန်းစစ်ခြင်း (၁၀၄) ကူအိမ်သုံးသပ်ခြင်း)

အရပ်စု - ကျပ်သိုင်း

မြို့နယ် - ကော့ကရိတ်

ကျေးရွာ - ကော့ဒေးချိန်

ရက်စွဲ - 13.5.2019

\* အမျိုးသမီးများ ဆုံးဖြတ်ပိုင်ခွင့်၊ လုံခြုံမှု၊ ကျန်းမာရေးကိစ္စအရေးကြီးအရေးပေါ်ဆောင်ရွက်မှု၊ လွန်စွာအားရညီသည့်၊ အိမ်မှုကိစ္စဆောင်ရွက်ရာတွင် အမျိုးသမီးများ သည့်အမျိုးသားများထက်လွန်စွာများကြောင်း။

\* ဝင်ငွေရရှိသည့်အပိုင်တွင် အမျိုးသားများကသာဦးဆောင်ကြသည့်။ ကျေးရွာတွင်းပူးပေါင်းပါဝင်မှုသည့်အမျိုးသမီးနှင့် အမျိုးသားတို့တူညီမျှတ။





\* ဘဉ္ဇာရေးတွင် အမျိုးသမီးနှင့် အမျိုးသားတို့တူညီမျှတ ဘော်လည်း အလုပ်အကိုင်အခွင့်အလမ်းတွင် အမျိုးသမီးများထက်အမျိုးသားများကသာပို၍ရရှိကြောင်း။

\* ကျေးရွာတွင် အမျိုးသမီး သီးသန့်အထိပညာရေးဆွေးနွေးမှုများ လုပ်ပိုင်ခွင့်နှင့်အလုပ်များ တင်းတူပေးခြင်းဖြင့် ဖွံ့ဖြိုးတိုးတက်ရေး လုပ်ငန်းများဆောင်ရွက်ရာတွင် အမျိုးသမီးများအားလက်တွဲဆောင်ရွက်ခြင်းဖြင့် ကူညီနိုင်ပါသည်။

ပါဝင်ဆွေးနွေးသူ = ကျား - 17, မ - 22 = 39 ဦး

၆.၅ ပိုင်ဆိုင်မှုသုံးသပ်ခြင်း (Asset Mapping)

**ကျေးအေးချိန်ကျေးရွာ၏ပိုင်ဆိုင်မှုသုံးသပ်ခြင်းပြဇယား**

အရင်းအမြစ်ဝိသိဒ္ဓိချက် နမူနာဇယား		မြို့နယ် - ကော့ကရိတ် ကျေးရွာ - 13.6.19		
အရင်းအမြစ်အရာ				 
ယပ်ယာ	ကျား	-	-	-
ခုယျာဉ်ခြံ	ကျား	-	-	-
ယက်တန်း ထွန်စက်	ကျား	-	-	-
အိတ်ချုပ်စက်	-	၆	-	-
စတင် - ဖုန်း + TV	-	-	-	ကျား + ၆
ဆိုင်ကပ် ၊ အား	ကျား	-	-	-
စာသင်ကျောင်း	ကျား	-	-	-
ကောသုံး တွင်း	ကျား	-	-	-
စမ်းချောင်း	ကျား	-	-	-
ဆေးပေးခန်း	-	-	-	ကျား + ၆
တုန်းကြီး ကျောင်း	-	-	-	ကျား + ၆
ခင်း ခြေစက်	ကျား	-	-	-
ကျွဲ၊ နွား၊ ဆိတ်၊ စက်၊ ဖြက်၊ ကဲ	-	-	-	-
ဖြက်စင်	-	-	-	ကျား + ၆


ပါဝင်အွေးနွေး သူ = ၇ - 17 + ၆ - 22 = 39 ဦး





၆.၆ အဖွဲ့အစည်းချိတ်ဆက်မှုယူဆား (Venn diagram)

ကော့ဒေးချိန်ကျေးရွာ၏အဖွဲ့အစည်းချိတ်ဆက်မှုယူဆားပြပုံ





၇။ ကော်မတီဝင်များရွေးချယ်ခြင်းနှင့် ကျေးရွာဖွံ့ဖြိုးရေးအစီအစဉ်ဆောင်ရွက်မှုမှတ်တမ်းဓါတ်ပုံ



**၈။ကျေးရွာကော်မတီဝင်များစာရင်း**

စဉ်	အမည်	ကျား	မ	ရာထူး / တာဝန်
<b>ကျေးရွာစီမံကိန်းအထောက်အကူပြုကော်မတီ</b>				
၁။	ဦးအောင်ကျော်ဇော	ကျား		ဥက္ကဋ္ဌ
၂။	ဒေါ်မခင်သိန်း		မ	ဥက္ကဋ္ဌ
<b>ဝယ်ယူရေးဆပ်ကော်မတီ</b>				
၁။	ဦးသောင်းကြည်	ကျား		ခေါင်းဆောင်
၂။	ဒေါ်မကျင်ရွှေ		မ	အဖွဲ့ဝင်
၃။	ဦးမျိုးမြင့်	ကျား		အဖွဲ့ဝင်
<b>ကျေးရွာငွေစာရင်းကိုင်</b>				
၁။	ဒေါ်မကေခိုင်		မ	
<b>စောင့်ကြည့်ကြီးကြပ်ရေးဆပ်ကော်မတီ</b>				
၁။	ဦးစောလှရီ	ကျား		ခေါင်းဆောင်
၂။	ဦးလှဝင်း	ကျား		အဖွဲ့ဝင်
၃။	ဒေါ်မအေးသန်း		မ	အဖွဲ့ဝင်
<b>လုပ်ငန်းလည်ပတ်ပြုပြင်ထိန်းသိမ်းရေးဆပ်ကော်မတီ</b>				
၁။	နော်အေးအေးသန်း		မ	ခေါင်းဆောင်
၂။	ဒေါ်တင်နု		မ	အဖွဲ့ဝင်
၃။	ဦးအပိုက်	ကျား		အဖွဲ့ဝင်
<b>ဝေဖန်အကြံပြုတိုင်ကြားဖြေရှင်းရေးကိုယ်စားလှယ်</b>				
၁။	ဒေါ်ခင်ခင်မြင့်		မ	
၂။	ဦးနဲမြင့်	ကျား		
<b>ကျေးရွာစေတနာ့ဝန်ထမ်းများ</b>				
၁။	ဦးစောတင်	ကျား		
၂။	ဦးအဖောင်	ကျား		
၃။	ဒေါ်နန်းသန်းစိန်		မ	

၉။ ကျေးရွာအခြေခံအချက်အလက်ပုံစံ - ၁ (PC - 1)

ပုံစံ - ၈ - ၁ ကျေးရွာအခြေခံအချက်အလက်များ (Form PC 1)

လမ်းညွှန်ချက်။ ကျေးရွာတစ်ရွာသို့ ပထမဆုံးမိတ်ဆက်ခရီးသွားရောက်သောအခါ လူထုစည်းရုံးရေးမှူးသည် ကျေးရွာခေါင်းဆောင်များအားကျေးရွာအချက်အလက်များကိုမေတ္တာရပ်ခံ၍တောင်းခံရသည်။ ဤအချက်အလက် ဤအချက်အလက်များကိုစီမံကိန်းမိတ်ဆက်အစည်းဝေးပတ်ိုင်မိတောင်းခံရမည်။ စီမံကိန်းမိတ်ဆက်အစည်းဝေးတွင် လူထုစည်းရုံးရေးမှူးသည် ဤအချက်အလက်များအား စစ်ဆေးပြီး မှန်ကန်အောင်ပြုလုပ်ရမည်။ ပြီးနောက်တွင် လူထုစည်းရုံးရေးမှူးမှ သတင်းအချက်အလက်ထဲသို့ Tablets မှ တဆင့် ဖြည့်သွင်းရမည်။			
ကျေးရွာခေါင်းဆောင် အမည် ဦးချစ်အောင်	ကျေးရွာခေါင်းဆောင်၏ ဖုန်းနံပါတ် ၀၇၇၇၇၇၆၇၇၅	လူထုစည်းရုံးရေးမှူး၏အမည် မျိုးမျိုးမင်းသိန်း	
ပြည်နယ်၊ တိုင်းဒေသကြီး ကချင်	မြို့နယ် ကော့ကရိတ်	ကျေးရွာအုပ်စု ကျုံလှိုင်	
က။ လူဦးရေ			
လူမျိုးစု လူမျိုးစု (၁) - ကချင်	အိမ်ထောင်စုအရေအတွက် 144	ကိုးကွယ်သည့်ဘာသာ ဘာသာ(၁) - ၇၃	အိမ်ထောင်စုအရေအတွက် 146
လူမျိုးစု (၂) -----		ဘာသာ(၂) -----	
လူမျိုးစု (၃) -----		ဘာသာ(၃) -----	
လူမျိုးစုရော - ကချင်၊ မြန်မာ၊ မျိုးစုံ	2	ဘာသာရော -	
အခြား			
အရေအတွက်			
မသန်စွမ်းသူများ	1		
သက်ကြီးရွယ်အိုများ (၆၅ နှစ် နှင့် အထက်)	138		
စစ်ဘေးရှောင်	-		

	အမျိုးသား(အရေအတွက်)	အမျိုးသမီး(အရေအတွက်)	စုစုပေါင်းအရေအတွက်
လူဦးရေ	590	588	1182
လူမျိုးစု (၁)----- ကရင်	595	587	1182
လူမျိုးစု (၂)----- ဗမာ	1		1
လူမျိုးစု (၃)----- မွန်		1	1
အခြား			
အိမ်ထောင်ဦးစီး	107	39	146

(ခ)အခြေခံအဆောက်အအုံ အသုံးအဆောင်များ

စာသင်ကျောင်း	အမှတ် ခြစ်ပါ	ကျန်းမာရေး	အမှတ် ခြစ်ပါ	ဘာသာရေးအဆောက် အအုံများ	အမှတ် ခြစ်ပါ
အထက်တန်းကျောင်း	<input type="checkbox"/>	ဆေးရုံ	<input type="checkbox"/>	စေတီ	<input checked="" type="checkbox"/>
အလယ်တန်းကျောင်း	<input checked="" type="checkbox"/>	ကျန်းမာရေးဌာန	<input checked="" type="checkbox"/>	ဘုန်းကြီးကျောင်း	<input checked="" type="checkbox"/>
မူလတန်းကျောင်း	<input checked="" type="checkbox"/>	ကျန်းမာရေးဌာနခွဲ	<input type="checkbox"/>	ဟိန္ဒူဘုရားကျောင်း	<input type="checkbox"/>
မူကြိုကျောင်း	<input checked="" type="checkbox"/>	ဆေးပေးခန်း	<input checked="" type="checkbox"/>	ခရစ်ယာန်ကျောင်း	<input type="checkbox"/>
အခြား	<input type="checkbox"/>	အခြား	<input type="checkbox"/>	ဗလီ	<input type="checkbox"/>
				အခြား	<input type="checkbox"/>
မှတ်ချက် အထက်တန်းကျောင်းခွဲ		မှတ်ချက်		မှတ်ချက်	





(၈) ခရီးအကွာအဝေး

(၁) ဤကျေးရွာ၏ပဟိုမှ၎င်းကျေးရွာအုပ်စု၏ပဟိုအထိခရီးမိုင်မည်မျှကွာဝေးသနည်း? မိုင်-----/မသိပါ

(၂) ဤကျေးရွာမှ ၎င်းကျေးရွာအုပ်စုပဟိုအထိသွားလာရာတွင်ကြာမြင့်သည့်အချိန်။

ခြောက်သွေ့ ရာသီတွင်ကြာချိန်-----ထော်လာဂျီ/မော်တော်ဆိုင်ကယ်/ခြေလျင်/လား/မော်တော်ဘုတ်/  
အခြား-----

မိုးရာသီတွင်ကြာချိန်-----ထော်လာဂျီ/မော်တော်ဆိုင်ကယ်/ခြေလျင်/လား/မော်တော်ဘုတ်/  
အခြား-----

(ဆ) ပတ်ဝန်းကျင်ဆိုင်ရာသဘာဝဘေးအန္တရာယ်

ဤကျေးရွာတွင်ကြေးခြင်းကဲ့သို့ သဘာဝဘေးအန္တရာယ်ကျရောက်ဖူးခြင်း ရှိပါသလား။

မရှိပါ

ရှိပါသည်

ရှိလျှင်ဖော်ပြပါ-

၂၀၁၃ ခုနှစ် ဗွာ အကြီး၊ ချေပျံ ဖြူဖြူမိုး၊ မူအေ

(ဇ) ကျေးရွာတွင် ဖွဲ့စည်းထားသော အဖွဲ့အစည်းများ

အိမ်စာအုပ်နှင့် ဂရုစိုက်ရေးအဖွဲ့၊ များပျက်အိုးအိုးအဖွဲ့၊  
ဝါအိုင်ကတင်ဖြူမှာ

လူထုပဟိုပြုစီမံကိန်းမတိုင်မီ ဤကျေးရွာတွင် ကျေးရွာဖွံ့ဖြိုးရေးအတွက် အစိုးရ(သို့) ရွာသားများကိုယ်တိုင်(သို့) စီမံကိန်းတစ်ခုခုမှ  
ဖွဲ့စည်းထားသည့် အဖွဲ့အစည်းများရှိပါသလား။

(၁) -----

(၂) -----

(ဈ) အထွေထွေအုပ်ချုပ်ရေး ဦးစီးဌာန (GAD) မှ မှတ်တမ်းတင်ထားခြင်း

ဤကျေးရွာသည် အထွေထွေအုပ်ချုပ်ရေး ဦးစီးဌာန (GAD) မှ မှတ်တမ်းတင်ထားမှု ရှိပါသလား။

မရှိပါ

ရှိပါသည်

ကျေးရွာခေါင်းဆောင် ဦးစွာအောင် အမည်

လက်မှတ်

နေ့စွဲ - ၂၇.၅.၂၀၁၄

လူထုစည်းရုံးရေးမှူး

အမည် မင်းမြင့်မင်းသိန်း

လက်မှတ် Thear နေ့စွဲ - ၂၇.၅.၂၀၁၄

၁၀။စီမံကိန်းစက်ဝန်းအချိန်ဇယားပုံစံ - ၂ (PC - 2)

ပုံစံ - ၈-၂ - စီမံကိန်းစက်ဝန်းအချိန်ဇယား (PC 2)

လမ်းညွှန်ချက်  
သက်ဆိုင်ရာလူထုစည်းရုံးရေးမှူး/လက်ထောက်နည်းပညာမှူးများမှစီမံကိန်းစက်ဝန်းအဆင့်တစ်ခုစီပြီးစီးတိုင်းကျေးရွာနှင့် ကျေးရွာအုပ်စုအတွက်ဤပုံစံကိုဖြည့်သွင်းရမည်။

စည်းရုံးရေးမှူး/လက်ထောက်နည်းပညာရေးမှူးဝန်ထမ်း အမည် - မှန်းမျိုး မာန ဝင်း

နေ့စွဲ 21.7.2019

စက်ဝန်းအားအမှတ်ခြစ်ပါ  စက်ဝန်း(၁)  စက်ဝန်း(၂)  စက်ဝန်း(၃)  
 စက်ဝန်း (၄) ..

ပြည်နယ်/တိုင်း ကရင် ညွှန်ကြားမှုဦးစီးဌာန ကျေးရွာအုပ်စု ကျိုင်းတုံမြို့နယ် ကျေးရွာ ကော့ဒေးဒွိုင်

စီမံကိန်းဆောင်ရွက်မှုအဆင့်များ	နေ့စွဲ		အစည်းအဝေးတွင်တက်ရောက်သူအရေအတွက်					
	စတင်သည့်နေ့	ပြီးသုံးသည့်နေ့	အမျိုးသားအရေအတွက်	အမျိုးသမီးအရေအတွက်	အိမ်ထောင်စုအရေအတွက်	လူမျိုးစုတက်ရောက်သူအရေအတွက်နှင့် လူမျိုးစုအမည်	အိမ်ထောင်စုပေါင်း	အိမ်ထောင်စု %
၁။ ကျေးရွာစီမံကိန်း မိတ်ဆက်အစည်းအဝေး	13.6.19	13.6.19	35	45	80	ကရင်   80	146	
၂။ ကျေးရွာဖွံ့ဖြိုးရေး စီမံချက်ရေးဆွဲခြင်းအစည်းအဝေး	13.6.19	13.6.19	35	45	80	ကရင်   80	146	
၃။ ကျေးရွာအုပ်စုလုပ်ငန်းဆုံးဖြတ်ချက်ချသည့်အစည်းအဝေး	18.6.19	18.6.19	20	19	39	ကရင်   39	146	





၄	မျှတတိုးကျောင်းခြံစည်းရိုး	မ	ပညာရေး	၇၅၀၀၀၀	၅၇၆	၅၈၈	၁၁၈၄
၅	မျှတတိုးကျောင်းအဆစ်အောက်လှုပ်ခြင်း	ကျား + မ	ပညာရေး	၅၂၅၀၀၀၀	၁၁	၁၁	၂
၆	အစိစိတွင်းရရှိရေး	ကျား	အခြေခံအဆောက်အအုံ	၁၁၀၀၀၀၀	၁၁	၁၁	၁၁
၇							

ဇယား။ လူထုစီမံကိန်း၏ လာမည့် (၄) နှစ်အတွက် အကျုံးမဝင်သော ဦးစားပေး ဖွံ့ဖြိုးတိုးတက်မှု လုပ်ငန်း အစီအစဉ်များအားဖော်ပြပါ။

အဆင့်	ကျေးရွာအတွက် ဦးစားပေး ဖွံ့ဖြိုး တိုးတက်မှု လုပ်ငန်းစဉ်များ	အဆိုပြုသူ (အမျိုးသားများ/ အမျိုးသမီးများ/ အမျိုးသမီး)	အခန်းကဏ္ဍ
၁	ပျောက်ကင်းရေးရရှိရေး	ကျား	အခြေခံ
၂	အသက်မွေးဝမ်းကျောင်းရှင်ဆိုင်ရွာ၊ ပုဇွန်၊ ပညာ/အကျိုးများရရှိရေး	ကျား + မ	အသက်မွေးဝမ်းကျောင်း
၃	အကြီးစားဆည်မြောင်းရရှိရေး	မ	ရိက္ခာပျိုးထောင်ရေး
၄			
၅			
၆			
၇			

ခေါင်းဆောင်၊ ကျေးရွာစီမံကိန်းအထောက်အကူပြုကော်မတီမှအတည်ပြုသည်။

အမည် ကျေးရွာစီမံကိန်း လက်မှတ် Kh နေ့စွဲ 13.6.2019

၁။ကျေးရွာပထမအကြိမ် ဒုတိယအကြိမ်အစည်းအဝေးမှတ်တမ်း

ပ + ၃ ကြိမ်ကျေးရွာအစည်းအဝေး

နေ့စွဲ (ကျေးရွာအစည်းအဝေး) : ၁၃.၆.၂၀၁၉  
 အချိန် : ၁၀:၀၀ AM - ၅:၀၀ PM

ဆွေးနွေးသည့် အကြောင်းအရာ

- ၁။ ကျေးရွာပထမအကြိမ်အစည်းအဝေး / ဝက်ဝံနှင့် အဓိကကုန်သွင်းမှုနှင့် ကျေးရွာအစည်းအဝေး ဖွဲ့စည်းရေးအကြောင်း
- ၂။ ဆေးကုတ်တစ်ခု ဖြစ်လာစေရန်အတွက် အစည်းအဝေး ဖွဲ့စည်းရေးအကြောင်း
- ၃။ PRA Tools များအား ဖြစ်လာစေရန်အတွက် ဖွဲ့စည်းရေးအကြောင်း
- ၄။ စီမံကိန်း ဂျပန်နှင့် မြန်မာအစည်းအဝေးအကြောင်း ဖွဲ့စည်းရေးအကြောင်း
- ၅။ အကျိုးဝင် / မဝင်အစည်းအဝေးအကြောင်း ဖွဲ့စည်းရေးအကြောင်း

စဉ်	အစည်းအဝေးဆိုင်ရာအချက်အလက်များ	ဆောင်ရွက်မည့်သူ
၁။	စီမံကိန်း ဖော်ပြချက်နှင့် ဆေးကုတ်တစ်ခု ဖွဲ့စည်းရေးအကြောင်း	CPITF ကျေးရွာ
၂။	အစည်းအဝေးတွင် PRA Tools များဖြစ်လာစေရန်အတွက်	CPITF ကျေးရွာ
၃။	ပထမအကြိမ်အစည်းအဝေးမှ အစည်းအဝေးအကြောင်း ဖွဲ့စည်းရေးအကြောင်း	CPITF ကျေးရွာ
၄။	ဂျပန်အစည်းအဝေး ဖွဲ့စည်းရေးအကြောင်း	ကျေးရွာ
၅။	အကျိုးဝင် / မဝင်အစည်းအဝေးအကြောင်း ဖွဲ့စည်းရေးအကြောင်း	ကျေးရွာ

မှတ်တမ်းတင်သူ : \_\_\_\_\_  
 အမည်/ ရာထူး : \_\_\_\_\_ / CF  
 လက်မှတ်/ရက်စွဲ : (Thar) 13.6.2019

၁၃။ ကဏ္ဍအလိုက်အနှစ်ချုပ်ဖော်ပြချက်

ကျေးရွာအုပ်စု - ကျုံတိုင်း  
ကျေးရွာ - ကော့ဒေချို

ကဏ္ဍအလိုက် လုပ်ငန်းချုပ်ဖော်ပြချက်

ကဏ္ဍ	စဉ်	လုပ်ငန်းအမျိုးအစား	အဆိုပြုသူ(အမှန်ဖြစ်ရန်)			ခုနှစ်	ထောက်ပံ့မည့်အဖွဲ့အစည်း (သို့)ဌာန	မှတ်ချက်
			ကျား	မ	ကျား+မ			
အခြေခံအဆောက်အအုံကဏ္ဍ (လမ်း/တံတား/ရေရရှိရေး/ဇီဝလင် ရေး)	၁	ရွာကွင်းအုပ်စုအုပ်စုအဖွဲ့			✓	18/19		
	၂	ကျွန်းစစ်လမ်းအုပ်စု			✓	18/19		
	၃	ကျေးရွာအုပ်စုအဖွဲ့အစည်း	✓			18/19		
	၄	အခြေခံအဆောက်အအုံ				18/19		
	၅							
လူမှု၊ ဖွဲ့စည်းကဏ္ဍ (ပညာရေး/ ကျန်းမာရေး နှင့် ဆိုင်သောအဆောက်အအုံများနှင့် အခြားလိုအပ်ချက်များ)	၁	အခြေခံကျန်းမာရေးအဖွဲ့အစည်း			✓	18/19		
	၂	အခြေခံကျန်းမာရေးအဖွဲ့အစည်း		✓		18/19		
	၃	အခြေခံကျန်းမာရေးအဖွဲ့အစည်း			✓	18/19		
	၄	အခြေခံကျန်းမာရေးအဖွဲ့အစည်း	✓			18/19		
	၅							
သက်မွေးဝမ်းကျောင်းကဏ္ဍ (ပိုက်ချိုရေး/ ဖွဲ့စည်းရေး နှင့် ဆိုင် သော အဆောက်အအုံများ နှင့် အခြား လိုအပ်ချက်များ)	၁	အခြေခံကျန်းမာရေးအဖွဲ့အစည်း			✓	18/19		
	၂	အခြေခံကျန်းမာရေးအဖွဲ့အစည်း				18/19		
	၃							
	၄							
	၅							
သဘာဝဘေးအန္တရာယ် လျော့ပါးရေး ကဏ္ဍ	၁							
	၂							
	၃							
	၄							
	၅							
အခြားကဏ္ဍ (ဌာနဆိုင်ရာများသို့ လွှဲပြောင်း နိုင်ခြင်း နှင့် အကောင်အထည် ဖော်ဆောင်ရန်အတွက်အဆိုပြုခြင်းမရှိ သော လုပ်ငန်းများ)	၁							
	၂							
	၃							
	၄							
	၅							