

ပြည်ထောင်စုသမ္မတ မြန်မာနိုင်ငံတော်အစိုးရ
စိုက်ပျိုးရေး၊ မွေးမြူရေးနှင့် ဆည်မြောင်းဝန်ကြီးဌာန
ကျေးလက်ဒေသဖွံ့ဖြိုးရေးဦးစီးဌာန



National Community Driven Development Project

လူထုဗဟိုပြုစီမံကိန်း



ကော့ဘော်ကျေးရွာ၊ ဒေါဖျာကျေးရွာအုပ်စု၊ ကော့ကရိတ်မြို့နယ်၊ ကရင်ပြည်နယ်
ကျေးရွာဖွံ့ဖြိုးရေးအစီအစဉ်
၂၀၁၉ ခုနှစ်

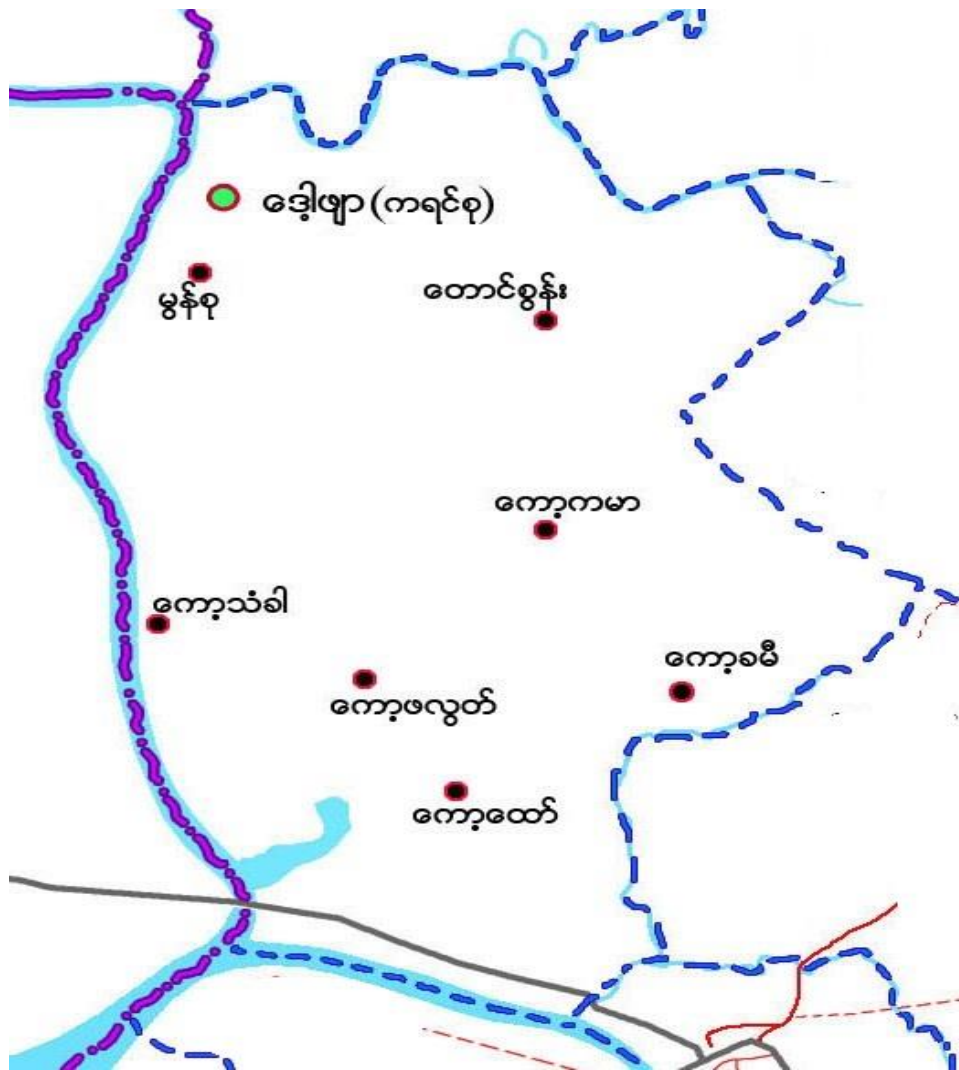
မာတိကာ

အကြောင်းအရာ	စာမျက်နှာ
၁။ ကော့ကရိတ်မြို့နယ် အခြေပြမြေပုံ	၂
၂။ ကျေးရွာအုပ်စု အခြေပြမြေပုံ	၃
၃။ ဒေါ်ဖျာကျေးရွာအုပ်စုတွင်ပါဝင်သော ကျေးရွာများစာရင်း	၃
၄။ ကျေးရွာသမိုင်းကြောင်း နှင့် ကျေးရွာအခြေခံ အချက်အလက်များ	
၄.၁။ ကျေးရွာသမိုင်းကြောင်း	၄
၄.၂။ ကျေးရွာရှိ အိမ်ခြေ၊ အိမ်ထောင်စုနှင့် လူဦးရေ	၅
၄.၃။ တိုင်းရင်းသားလူမျိုးစုများ ဦးရေ	၅
၄.၄။ ထိခိုက်လွယ်သောအိမ်ထောင်စုများအရေအတွက်	၅
၄.၅။ ကျေးရွာတွင်းရှိအထောက်ပံ့ရရှိနိုင်သော အဆောက်အအုံများ	၅
၄.၆။ ကျေးရွာသူ/သားများ၏ အဓိက စီးပွားရေးလုပ်ငန်းများ	၅
၄.၇။ ကျေးရွာတွင်းပိုင်ဆိုင်မှု၊ မြေယာဧရိယာနှင့် သဘာဝသယံဇာတများ	၅
၄.၈။ ကျေးရွာတွင်းအခြားသက်ဆိုင်သော သတင်းအချက်အလက်များ.....	၅
၅။ လူထုပူးပေါင်းပါဝင်သော လူမှုဆန်းစစ်ခြင်းနှင့် အကဲဖြတ်ခြင်းလုပ်ငန်းစဉ် အကျဉ်းချုပ်ဇယား	၆
၆။ ကျေးရွာဖွံ့ဖြိုးရေးအစီအစဉ်အတွက်အသုံးပြုသော PRA Tool တစ်ခုချင်းစီ၏ သုံးသပ်ချက်များ	
၆.၁။ ကျေးရွာလူမှုရေးနှင့် အရင်းအမြစ်ပြမြေပုံ (Social and Resource Map)	၇-၈
၆.၂။ ရာသီခွင်ပြ-ပြက္ခဒိန် (Seasonal Calendar)	၉-၁၀
၆.၃။ ဥစ္စာနေကြွယ်ဝမှုအဆင့်သတ်မှတ်ခြင်း (Wealth Ranking)	၁၁-၁၂
၆.၄။ ကျား-မ ပင့်ကူအိမ်သုံးသပ်ခြင်း (Spider Diagram)	၁၃-၁၄
၆.၅။ ပိုင်ဆိုင်မှုသုံးသပ်ခြင်း (Asset Mapping)	၁၅-၁၆
၆.၆။ အဖွဲ့အစည်းချိတ်ဆက်မှုဇယား (Venn diagram)	၁၇-၁၈
၇။ ကော်မတီဝင်များရွေးချယ်ခြင်းနှင့်ကျေးရွာဖွံ့ဖြိုးရေးအစီအစဉ်ဆောင်ရွက်မှု မှတ်တမ်းခါတ်ပုံ	၁၉
၈။ ကျေးရွာကော်မတီဝင်များစာရင်း	၂၀
၉။ ကျေးရွာအခြေခံအချက်အလက် ပုံစံ ၀ - ၁ (PC - 1)	၂၁-၂4
၁၀။ စီမံကိန်းစက်ဝန်းအချိန်ဇယား ပုံစံ ၀ - ၂ (PC - 2)	၂၅
၁၁။ ကျေးရွာဖွံ့ဖြိုးရေးဦးစားပေးအစီအစဉ် ပုံစံ ၀ - ၃ (PC - 3)	၂၆-၂၈
၁၂။ ကျေးရွာပထမအကြိမ်၊ ဒုတိယအကြိမ် အစည်းအဝေးမှတ်တမ်း	၂၉
၁၃။ ကလျာအလိုက်အနှစ်ချုပ်ဇယား	၃၀

၁။ ကော့ကရိတ်မြို့နယ် အခြေပြမြေပုံ



၂။ ဒေါဖျာကျေးရွာအုပ်စုအခြေပြမြေပုံ



၃။ ဒေါဖျာကျေးရွာအုပ်စုတွင် ပါဝင်သော ကျေးရွာများစာရင်း

စဉ်	ကျေးရွာအမည်	အိမ်ထောင်စု	ကျား	မ	လူဦးရေပေါင်း
၁။	ကော့ကမာ	၁၄၈	၅၃၈	၅၃၆	၁၀၇၄
၂။	ကော့ခမိ	၅၈	၂၁၉	၂၁၂	၄၃၁
၃။	ကော့ဖလွတ်	၈၈	၂၇၅	၂၅၆	၅၃၁
၄။	ကော့ဘော်	၆၉	၂၃၂	၂၁၁	၄၄၃
၅။	ဒေါဖျာ	၂၈၁	၁၀၂၆	၉၆၁	၁၉၈၇

၄။ ကျေးရွာသမိုင်းကြောင်း နှင့် ကျေးရွာအခြေခံ အချက်အလက်များ

၄.၁။ ကော့ဘော်ကျေးရွာသမိုင်းကြောင်း

ကော့ဘော်ကျေးရွာကို လွန်ခဲ့သောနှစ်ပေါင်း ၁၀၀ ကျော်က စတင်တည်ထောင်ခဲ့သည်ဟု သိရှိရပါသည်။ ကျေးရွာကို ကုန်းမြေတည်ရှိသောနေရာများတွင် အိမ်များတည်ဆောက်၍ နေထိုင်ခဲ့ကြသည်။ ကုန်းအနေအထားအရ ကုန်းမြင့်ဖြစ်သောကြောင့် လမ်းဖောက်လုပ်ရာ၌ အဆင်ပြေချောမွေ့လှပါသည်။ သမန်ရိုးကျလုပ်ငန်းဖြစ်သော လယ်ယာလုပ်ငန်းကိုသာ စဉ်ဆက်မပြတ်လုပ်ကိုင်ကြသည်။ ရာသီဥတုမကောင်း၍ မဖြစ်ထွန်းသော်လည်း မိရိုးဖလာလုပ်ငန်းကိုသာ ယခုအချိန်ထိလုပ်ကိုင်လျက်ရှိပါသည်။

ကျေးရွာတွင်းနေထိုင်သောလူမျိုးများမှာ ကရင်လူမျိုး ဗုဒ္ဓဘာသာဝင်များဖြစ်ကြပါသည်။ ကျေးရွာတွင် ကော့ဖလွတ်ရွာနှင့်ကော့ခမိရွာချင်းဆက်လမ်းရှိပါသည်။ ကျုံဒိုးသို့သော သွားသောလမ်းလည်း ကောင်းမွန်ပါသည်။

ကျေးရွာ၏ အရှေ့ဘက်တွင် ကော့ခမိကျေးရွာ၊ အနောက်ဘက်တွင် လယ်ကွင်းများ၊ မြောက်ဘက်တွင် ကော့ဖလွတ်ကျေးရွာ၊ တောင်ဘက်တွင် ကျုံဒိုးမြို့သို့သွားရာလမ်းရှိပါသည်။ ၎င်းကဲ့သို့ ကျေးရွာချင်ဆက်လမ်းများနှင့် ကျုံဒိုးသို့သွားရာလမ်းများရှိသော်လည်း မိုးတွင်းကာလများ၌ ရေကြီး ရေနစ်မြုပ်၍ ၎င်းကာလများ၌ လွန်စွာအခက်အခဲကြုံတွေ့ရပါသည်။

ယခုနောက်ပိုင်းအချိန်များတွင် အဖွဲ့အစည်းများဝင်ရောက်လာပြီး ကျေးရွာသည် ယခင်နှစ်များထက် တိုးတက်ကောင်းမွန်လာပြီး စီးပွားရေးအခြေအနေများလည်း ယခင်ထက်တိုးတက်ကောင်းမွန်လာမည်ဟု မှန်းဆမျှော်မှန်းရပါသည်။

၄.၂။ ကျေးရွာရှိ အိမ်ခြေ၊ အိမ်ထောင်စုနှင့် လူဦးရေ

ကော့ဘော်ကျေးရွာတွင် အိမ်ထောင်စု (၆၉) စု ရှိပါသည်။ ကျေးရွာအတွင်းနေ ထိုင်သောလူဦးရေမှာ အမျိုးသား (၂၃၂)ဦး၊ အမျိုးသမီး (၂၁၁)ဦး၊ စုစုပေါင်း (၄၄၃)ဦးရှိပါသည်။ ယခုအိမ်ထောင်စုနှင့် လူဦးရေစာရင်းမှာ ၂၀၁၈ခုနှစ်၊ ဇွန်လတွင် ကောက်ထားသောစာရင်းဖြစ်ပါသည်။

၄.၃။ တိုင်းရင်းသားလူမျိုးစုများ ဦးရေ

ကော့ဘော်ကျေးရွာတွင်နေထိုင်သော တိုင်းရင်းသားလူမျိုးစုမှာ ကရင်လူမျိုးဖြစ်ပါသည်။ ကရင်လူမျိုးအိမ်ထောင်စု (၆၉) စုတွင် အမျိုးသား (၂၃၂)ဦးနှင့် အမျိုးသမီး (၂၁၁)ဦး စုစုပေါင်း (၄၄၃)ဦး ရှိပါသည်။

၄.၄။ ထိခိုက်လွယ်သောအိမ်ထောင်စုများအရေအတွက်

ကော့ဘော်ကျေးရွာကျေးရွာတွင် သက်ကြီးရွယ်အို (၆၅နှစ် နှင့် အထက်) (၈) ဦး၊ မသန်စွမ်း (၃) ဦးတို့ရှိ ပါသည်။

၄.၅။ ကျေးရွာတွင်းရှိအထောက်ပံ့ရရှိနိုင်သော အဆောက်အအုံများ

ကော့ဘော်ကျေးရွာတွင် မူလတန်းကျောင်း (၁)ကျောင်း၊ မူကြိုကျောင်း(၁) ကျောင်း၊ ဘုန်းကြီးကျောင်း (၁)ကျောင်း၊ စေတီတို့ရှိပါသည်။

၄.၆။ ကျေးရွာသူ/သားများ၏ အဓိက စီးပွားရေးလုပ်ငန်းများ

ရွာသူ/သားများ၏ အဓိကစီးပွားရေးမှာ စိုက်ပျိုးရေးလုပ်ငန်းဖြစ်ပါသည်။ စိုက်ပျိုးရေးတွင် လယ်စိုက်ပျိုးလုပ်ကိုင်သူနှင့် ဥယျာဉ်စိုက်ပျိုးသူများဖြစ်ပါသည်။

၄.၇။ ကျေးရွာတွင်းပိုင်ဆိုင်မှု၊ မြေယာဧရိယာနှင့် သဘာဝသယံဇာတများ

လယ်/ယာမြေ၊ ဥယျာဉ်ခြံ၊ လက်တွန်းထွန်စက်၊ ကား၊ မော်တော်ဆိုင်ကယ်၊ အသေးစားအိမ်ဆိုင်များ၊ ထော်လာဂျီ၊ အပ်ချုပ်စက်၊ စက်တပ်လေ့၊ မြက်ရိတ်စက်၊ ရေတွင်း၊ ခိုင်းနွားတို့ရှိပါသည်။

၄.၈။ ကျေးရွာတွင်းအခြားသက်ဆိုင်သော သတင်းအချက်အလက်များ

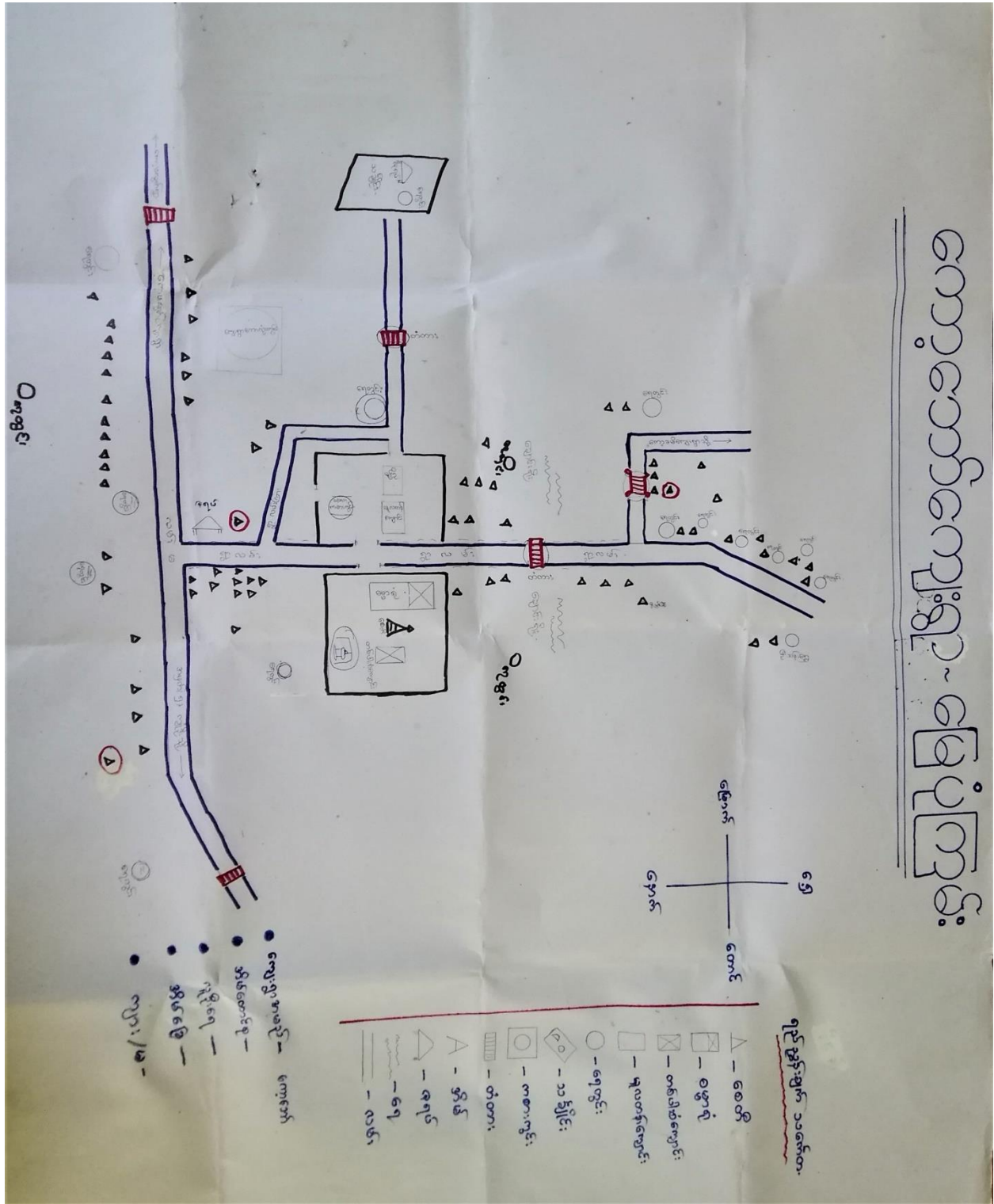
အုပ်ချုပ်ရေးအဖွဲ့၊ ကျောင်းကော်မတီ၊ ဂေါပကအဖွဲ့၊ အိုးသူကြီးအဖွဲ့၊ သာရေး/နာရေးအဖွဲ့၊ အမျိုးသမီးရေးရာအဖွဲ့၊ လူငယ်အဖွဲ့တို့သည်ကျေးရွာတွင်းတည်ရှိသော အဖွဲ့အစည်းများဖြစ်ပါသည်။
ကျေးရွာပြင်ပရှိ အဖွဲ့အစည်းများနှင့် ဌာနများ နှင့်လည်းချိတ်ဆက်မှုရှိပါသည်။
ပညာရေးမှူးရုံး၊ ငြိမ်းချမ်းရေး၊ ထွေအုပ်ရုံး၊ ရဲစခန်း၊ DRD, Phase M တို့နှင့်ချိတ်ဆက်ပါသည်။

၅။ လူထုပူးပေါင်းပါဝင်သော လူမှုဆန်းစစ်ခြင်းနှင့် အကဲဖြတ်ခြင်းလုပ်ငန်းစဉ် အကျဉ်းချုပ်ဇယား

နေ့စွဲ	အသုံးပြုခဲ့သော PRA Tool များ	အစည်းအဝေးတွင် ပါဝင်ဆွေးနွေးသူများ			အဓိကဆွေးနွေးချက်များ
		ကျား	မ	ပေါင်း	
၇.၅.၂၀၁၉	လူမှုရေးနှင့် အရင်းအမြစ်ပြ မြေပုံ (Social & Recourse Map)	၇	၁၀	၁၇	စိုက်ပျိုးရေးလုပ်ငန်း၊ နိုင်ငံခြား(ထိုင်း) ရွှေ့ပြောင်း လုပ်ကိုင်သူများ
၇.၅.၂၀၁၉	ရာသီခွင်ပြ - ပြက္ခဒိန် (Seasonal Calendar)	၇	၁၀	၁၇	မွေးမြူရေးလုပ်ငန်း၊ ဝင်ငွေနည်းပါးခြင်း၊ သောက် သုံးရေရှားပါးခြင်း၊ လမ်းပန်းဆက်သွယ်ရေး၊ ကျန်းမာရေး၊ ပွဲတော်ရက်များ။
၇.၅.၂၀၁၉	ဥစ္စာနေကြွယ်ဝမှုအဆင့် (Wealth Ranking)	၇	၁၀	၁၇	အဆင်မပြေသောအိမ်ထောင်စု (၁၀)စု၊ အလုပ် အကိုင်ရှားပါးခြင်း၊ ကျန်းမာရေး၊ ပညာရေး။
၇.၅.၂၀၁၉	ပင့်ကူအိမ်သုံးသပ်ခြင်း (Spider Diagram)	၇	၁၀	၁၇	ပညာတတ်မြောက်မှု၊ ဝင်ငွေနည်းပါးခြင်း၊ အလုပ် အကိုင်အခွင့်အလမ်းရှားပါးခြင်း၊ အမျိုးသမီးများ ဝင်ငွေရအလုပ်အကိုင်မရှိခြင်း၊ ကျန်းမာရေး။
၇.၅.၂၀၁၉	ပိုင်ဆိုင်မှုသုံးသပ်ခြင်း (Asset Mapping)	၇	၁၀	၁၇	အပ်ချုပ်စက် အမျိုးသမီးများ သုံးစွဲမှုများသည်။ လက်တွန်းထွန်စက်၊ ထော်လာဂျီ၊ မြက်ရိတ်စက်၊ စက်တပ်လှေ၊ အမျိုးသားများ သုံးစွဲမှုများသည်။ ဆိုင်ကယ်၊ ကား၊ ရေတွင်း၊ ဘုန်းကြီးကျောင်း၊ လယ်၊ နွား တို့ကို အမျိုးသား၊ အမျိုးသမီးတို့က သုံးစွဲကြသည်။
၇.၅.၂၀၁၉	အဖွဲ့အစည်းချိတ်ဆက်မှု (Veen Diagram)	၇	၁၀	၁၇	ကျေးရွာတွင်း အုပ်ချုပ်ရေးအဖွဲ့မှ ဩဇာလွှမ်းမိုး၊ ကျေးရွာပြင်ပတွင် ပညာရေးမှူးရုံး၊ ငြိမ်းချမ်းရေး၊ ရဲစခန်း၊ DRD, Phase M တို့လွှမ်းမိုးမှုများသည်။

၆။ ကျေးရွာဖွံ့ဖြိုးရေးအစီအစဉ်အတွက်အသုံးပြုသော PRA Tool တစ်ခုချင်းစီ၏ သုံးသပ်ချက်များ

၆.၁။ ကော့ဘော်ကျေးရွာလူမှုရေးနှင့် အရင်းအမြစ်ပြင်ပပြေပုံ (Social and Resource Map)



ကောဘော်ကျေးရွာ လူမှုရေးနှင့်အရင်းအမြစ်ပြု ပြေပုံ၏ ဆွေးနွေးခြင်းနှင့် ဆန်းစစ်ခြင်း

- ကောဘော်
 7.5.2019
 ယူဒါး၊ ဇွဲ၊ ကျင်း၊ ကြွင်း၊ ပြုစုခြင်း
 (ဆွေးနွေးခြင်း နှင့် ဆန်းစစ်ခြင်း)

- * လယ်ယာ ၊ မြေအကျိုးအမြတ်အား ဖွဲ့စည်းပေးရန်အတွက် အခြေခံအဆောက်အအုံများ ဆောက်လုပ်ခြင်း
- * ကောဘော်ကျေးရွာ အတွင်းရှိ ရေအား ဖွဲ့စည်းပေးရန်အတွက် ရေအား ဖွဲ့စည်းပေးခြင်း
- * ကောဘော်ကျေးရွာ အတွင်းရှိ မြေအကျိုးအမြတ်အား ဖွဲ့စည်းပေးခြင်း
- * ကောဘော်ကျေးရွာ အတွင်းရှိ မြေအကျိုးအမြတ်အား ဖွဲ့စည်းပေးခြင်း

တိုးတက်ရေးအတွက် အခြေခံအဆောက်အအုံများ

- * ဆက်သွယ်ရေး၊ ကျန်းမာရေး၊ နေရာအကျိုးအမြတ်အား ဖွဲ့စည်းပေးခြင်း
- * ကျန်းမာရေး၊ ကျန်းမာရေး အတွက် အခြေခံအဆောက်အအုံများ
- * ကျန်းမာရေး၊ ကျန်းမာရေး အတွက် အခြေခံအဆောက်အအုံများ
- * ပညာရေး

ဝင်ရောက်ရေး အဖွဲ့အစည်းများ

- * ကျန်းမာရေး
- * ကျန်းမာရေး၊ ကျန်းမာရေး အတွက် အခြေခံအဆောက်အအုံများ
- * ကျန်းမာရေး၊ ကျန်းမာရေး အတွက် အခြေခံအဆောက်အအုံများ

၆.၃။ ဥစ္စာဝန်ကြွယ်ဝမှုအဆင့်သတ်မှတ်ခြင်း (Wealth Ranking)

ကျေးဘော်ကျေးရွာ၏ ဥစ္စာဝန်ကြွယ်ဝမှုအဆင့်သတ်မှတ်ခြင်းပြဇယား

<p>ရှေးနောင် - ကော့ကရိတ် ၃၃၆၉ - ၆၅၂၅၇</p>	<p>- ဦးစောင်သူ - ဦးညိုသန်း ၁၅၀၆၁၃ - ကျား - ၁ / ၁-၁၇</p>	<p>ကျေးရွာ - ကော့ကရိတ် ၇၆၇၉ -</p>	<p>၇.၅.၁၉ ၆၀၀၆၀၇</p>
<p>အဆင့် ပြောရည်သော အိမ် ထောင်စု</p>	<p>သတ်မှတ်ချက်</p>	<p>အိမ်ထောင်စု အရည်အဝေး</p>	<p>၅ ၈%</p>
<p>မပြောရည်သော အိမ်ထောင်စု</p>	<p>လယ်ယာ (၄၆၈-၅၆၈) နွား (အိမ်) အရည်အဝေးဖြူ။ ငွေ (၁၀၀၀၀ ပျော်စွာ) အိမ်</p>	<p>VT အိုင်ကယ် (ငြိမ် ၁၀၀၀) အရည်အဝေးဖြူ။</p>	<p>၄၈ ၇၆%</p>
<p>အရည်မပြောရည် သော အိမ်ထောင်စု</p>	<p>ကျား၊ အရည်သမား၊ ပျား၊ ငြိမ်၊ ကောက်ခွက် အရည်သမား၊ ဖျား၊ ငါး၊ အိမ်ထေးသေး။</p>	<p>၁၀</p>	<p>၁၆%</p>

ကော့ဘော်ကျေးရွာ ပိုင်ဆိုင်မှုသုံးသပ်ခြင်းပြဿနာ၏ ဆွေးနွေးခြင်းနှင့် ဆန်းစစ်ခြင်း

၇- ဇူလိုင်
 7.5.19 (ဆွေးနွေးခြင်း ဥပဒေအား ခန့်မှန်းခြင်း)

- * အပ်ချပ်စက် + ဆွေး ဆိုင် ကို ကျွမ်းသီး ဗျား အသုံး ဖြစ်ပြီး ၊ ချယ်ဆိုင် ဝတ်ပြားချပ်
 အုပ် ဖြစ်လျှင် ဖြစ်သည်။
- * ဝတ်ပြားထွက်စက် ၊ ခြေစက် ၊ ဓား ၊ ခြောက်လုံးကွင်း ၊ မယ်ယာ တို့ကို ကျွမ်းသီး ဗျား
 အသုံး ဖြစ်ပြီး ဖြစ်သည်။
- * TV ၊ ဖုန်း ၊ ခြေစား ၊ ဝတ်စား ၊ ဝတ်စားကောင်း ၊ ခရစ်စမတ် ၊ ဝတ်စား ၊ ဝတ်စား ၊ ဝတ်စား ၊
 ဆိုင်ကပ် ၊ ခြေစက် ၊ ဝတ် ၊ ခြား ၊ ဆိုင် ၊ ခြေစက် ၊ ခြေစက် ၊ ခြေစက် ၊ ခြေစက် ၊ ခြေစက် ၊
 ခြေစက် ၊ ခြေစက် ၊ ခြေစက် ၊ ခြေစက် ၊ ခြေစက် ၊ ခြေစက် ၊ ခြေစက် ၊ ခြေစက် ၊
- * စားနပ်ရိက္ခာ ၊ ဝတ်စား ၊ ဝတ်စား ၊ ဝတ်စား ၊ ဝတ်စား ၊ ဝတ်စား ၊ ဝတ်စား ၊ ဝတ်စား ၊
 ဝတ်စား ၊ ဝတ်စား ၊ ဝတ်စား ၊ ဝတ်စား ၊ ဝတ်စား ၊ ဝတ်စား ၊ ဝတ်စား ၊ ဝတ်စား ၊
 ဝတ်စား ၊ ဝတ်စား ၊ ဝတ်စား ၊ ဝတ်စား ၊ ဝတ်စား ၊ ဝတ်စား ၊ ဝတ်စား ၊ ဝတ်စား ၊
 ဝတ်စား ၊ ဝတ်စား ၊ ဝတ်စား ၊ ဝတ်စား ၊ ဝတ်စား ၊ ဝတ်စား ၊ ဝတ်စား ၊ ဝတ်စား ၊

၇။ ကော်မတီဝင်များရွေးချယ်ခြင်းနှင့်ကျေးရွာဖွံ့ဖြိုးရေးအစီအစဉ်ဆောင်ရွက်မှု မှတ်တမ်းဓာတ်ပုံ



၈။ ကျေးရွာကော်မတီဝင်များစာရင်း

စဉ်	အမည်	ကျား	မ	ရာထူး / တာဝန်
ကျေးရွာစီမံကိန်းအထောက်အကူပြု ကော်မတီ				
၁။	ဦးအုန်းမောင်	ကျား		ဥက္ကဋ္ဌ
၂။	ဒေါ်မရင်ထွေး		မ	ဥက္ကဋ္ဌ
ဝယ်ယူရေးဆပ်ကော်မတီ				
၁။	ဦးကျော်ဖော့ပီး	ကျား		ခေါင်းဆောင်
၂။	ဒေါ်ချောမြင့်		မ	အဖွဲ့ဝင်
၃။	ဒေါ်မြင့်တင်		မ	အဖွဲ့ဝင်
ကျေးရွာငွေစာရင်းကိုင်				
၁။	ဦးဝင်းမောင်	ကျား		
စောင့်ကြည့်ကြီးကြပ်ရေးဆပ်ကော်မတီ				
၁။	ဦးအောင်ပု	ကျား		ခေါင်းဆောင်
၂။	ဒေါ်ခင်သန်းကြည်		မ	အဖွဲ့ဝင်
၃။	ဒေါ်သန်းထွေး		မ	အဖွဲ့ဝင်
လုပ်ငန်းလည်ပတ် ပြုပြင်ထိန်းသိမ်းရေး ဆပ်ကော်မတီ				
၁။	ဦးကျော့လွင်	ကျား		ခေါင်းဆောင်
၂။	ဒေါ်မိုးခိုင်		မ	အဖွဲ့ဝင်
၃။	ဒေါ်ခိုင်ဦး		မ	အဖွဲ့ဝင်
ဝေဖန်အကြံပြု တိုင်ကြားဖြေရှင်းရေး ကိုယ်စားလှယ်				
၁။	ဦးမြင့်ဝင်း	ကျား		
၂။	ဒေါ်ရမ်းပြည်		မ	
ကျေးရွာစေတနာ့ဝန်ထမ်းများ				
၁။	ဦးဘကြည်	ကျား		
၂။	ဒေါ်ခင်အေးယူ		မ	

၉။ ကျေးရွာအခြေခံအချက်အလက် ပုံစံ ၈ - ၁ (PC - 1)

ပုံစံ - ၈ - ၁ ကျေးရွာအခြေခံအချက်အလက်များ (Form PC 1)

လက်ညွှန်မှတ်၊ ကျေးရွာတစ်ရွာကို ပထမဆုံးမိတ်ဆက် ခံယူသူများ၏ အားပေးမှု
 လူထုစည်းရုံးရေးများသည် ကျေးရွာမိခင်ဆောင်များအားကျေးရွာအချက်အလက်များကို ပေးအပ်ပေးရန်နှင့် မိမိတို့ကောင်စီများသည် ဤအချက်အလက်
 ဤအချက်အလက်များကို မိမိတို့၏ မိတ်ဆက်အစည်းအဝေးတိုင်ပင်တောင်းဆိုပေးရန်၊ မိမိတို့၏ မိတ်ဆက်အစည်းအဝေးတွင်
 လူထုစည်းရုံးရေးများသည် ဤအချက်အလက်များအား စစ်ဆေးပြီး မှန်ကန်အောင် ပြုလုပ်ပေးရန်၊ ပြီးနောက်တွင် လူထုစည်းရုံးရေးများမှ
 သတင်းအချက်အလက်ထဲသို့ Tablets မှ တစ်ဆင့် ဖြည့်သွင်းပေးရန်။

ကျေးရွာမိခင်ဆောင် အမည် - <u>ဦးမင်းသိန်းဝင်း</u>	ကျေးရွာမိခင်ဆောင်၏ ဖုန်းနံပါတ် - <u>၀၉၇-၈၈၀၁၅၅၇၂</u>	လူထုစည်းရုံးရေးမှူး၏အမည် <u>ဦးစိန်မင်း</u>
ပြည်နယ်/တိုင်းဒေသကြီး - <u>မကွေး</u>	မြို့နယ် <u>ကျောက်တိုင်</u>	ကျေးရွာအုပ်စု <u>၆၅၂</u>
		ကျေးရွာ - <u>၆၈၅၆၈၈</u>

က။ လူဦးရေ

လူမျိုးစု	အိမ်ထောင်စုအရေအတွက်	ကိုးကွယ်သည့်ဘာသာ	အိမ်ထောင်စုအရေအတွက်
လူမျိုးစု (၁) - <u>မကွေး</u>	<u>၆၇</u>	ဘာသာ(၁) - <u>ဗုဒ္ဓ</u>	<u>၆၇</u>
လူမျိုးစု (၂) -----		ဘာသာ(၂) -----	
လူမျိုးစု (၃) -----		ဘာသာ(၃) -----	
လူမျိုးစုရော -----		ဘာသာရော -----	
အခြား			
	အရေအတွက်		
မသန်စွမ်းသူများ	<u>၁ - ဦး</u>		
သက်ကြီးရွယ်အိုများ (၆၅ နှစ် နှင့် အထက်)	<u>၈ - ဦး</u>		
စစ်ဘေးရှောင်	-		

	အမျိုးသား(အရေအတွက်)	အမျိုးသမီး(အရေအတွက်)	စုစုပေါင်းအရေအတွက်
လူဦးရေ			
လူမျိုးစု (၁) ကချင်	၇၃၃၉	၇၇၇၉	၄၄၁၆
လူမျိုးစု (၂)-----			
လူမျိုးစု (၃)-----			
အခြား			
အိမ်ထောင်ဦးစီး	၅၉	၇၇	၁၃၆

(ခ)အခြေခံအဆောက်အအုံ အသုံးအဆောင်များ

စာသင်ကျောင်း	အမှတ် ခြံပိ	ကျန်းမာရေး	အမှတ် ခြံပိ	ဘာသာရေးအဆောက် အအုံများ	အမှတ် ခြံပိ
အထက်တန်းကျောင်း	<input type="checkbox"/>	ဆေးရုံ	<input type="checkbox"/>	စေတီ	<input checked="" type="checkbox"/>
အလယ်တန်းကျောင်း	<input type="checkbox"/>	ကျန်းမာရေးဌာန	<input type="checkbox"/>	ဘုန်းကြီးကျောင်း	<input checked="" type="checkbox"/>
မူလတန်းကျောင်း	<input checked="" type="checkbox"/>	ကျန်းမာရေးဌာနခွဲ	<input type="checkbox"/>	ဟိန္ဒူဘုရားကျောင်း	<input type="checkbox"/>
မူကြိုကျောင်း	<input checked="" type="checkbox"/>	ဆေးပေးခန်း	<input type="checkbox"/>	ခရစ်ယာန်ကျောင်း	<input type="checkbox"/>
အခြား	<input type="checkbox"/>	အခြား	<input type="checkbox"/>	ဗလီ	<input type="checkbox"/>
				အခြား	<input type="checkbox"/>
မှတ်ချက်		မှတ်ချက်		မှတ်ချက်	

(ဂ) ကျွမ်းကျင်သူများမှတ်တမ်း (ကျေးရွာတွင်နေထိုင်သော သို့မဟုတ် တခြားရွာမှလာရောက်သော ကျွမ်းကျင်သူများ)

(၁) စာသင်ကျောင်း			(၂) ကျန်းမာရေး			(၃) လက်မှုပညာရပ်		
	ရွာတွင်နေထိုင်သူ	အခြားရွာမှလာသူ		ရွာတွင်နေထိုင်သူ	အခြားရွာမှလာသူ		ရွာတွင်နေထိုင်သူ	အခြားရွာမှလာသူ
မူလတန်းပြဆရာ/မ	<input checked="" type="checkbox"/>	<input type="checkbox"/>	ဆရာဝန်	<input type="checkbox"/>	<input type="checkbox"/>	လက်သမား	<input checked="" type="checkbox"/>	<input type="checkbox"/>
အထက်တန်းပြဆရာ/မ	<input type="checkbox"/>	<input type="checkbox"/>	လက်ထောက်ကျန်းမာရေးပုဂ္ဂိုလ်	<input type="checkbox"/>	<input type="checkbox"/>	ပန်းချီ	<input checked="" type="checkbox"/>	<input type="checkbox"/>
အလယ်တန်းပြဆရာ/မ	<input type="checkbox"/>	<input type="checkbox"/>	အမျိုးသမီးကျန်းမာရေးဆရာမ	<input type="checkbox"/>	<input type="checkbox"/>	လွှဲစစ်ကျွမ်းကျင်ပညာရှင်	<input type="checkbox"/>	<input type="checkbox"/>
ပုဂ္ဂိုလ်ဆရာ/မ	<input checked="" type="checkbox"/>	<input type="checkbox"/>	သားရွားဆရာမ	<input type="checkbox"/>	<input type="checkbox"/>	ရေပိုက်သူ	<input checked="" type="checkbox"/>	<input type="checkbox"/>
အခြား	<input type="checkbox"/>	<input type="checkbox"/>	ပြည်သူ့ကျန်းမာရေးလုပ်သား	<input type="checkbox"/>	<input type="checkbox"/>	စက်ပြင်ဆရာ	<input type="checkbox"/>	<input type="checkbox"/>
မှတ်ချက်			မှတ်ချက်			မှတ်ချက်		

(ဃ) ကျေးရွာသို့ ရောက်ရှိနိုင်သည့် လမ်းအခြေအနေ / ကျေးရွာတစ်ရွာသည် ၎င်း၏ကျေးရွာအုပ်စုနှင့် ဆက်သွယ်ထားသော လမ်းအခြေအနေ (အောက်ပါတို့ကို ဝိုင်းပါ)

ကျောက်ကြမ်းလမ်း: ကတ္တရာလမ်း: ကွန်ကရစ်လမ်း: မော်တော်ဆိုင်ကယ်လမ်း:
 ကျောက်ခင်းလမ်း: မြေသားလမ်း ✓ လှသွားလမ်း: အခြား ၆၇ ✓

ချောင်း / မြစ်
 ရေအောက်
 အောက်

(င) ကျေးရွာဖွံ့ဖြိုးမှုစီမံချက်

ပိုင်းပါ

(၁) လူထုတိုက်ပြုစီမံကိန်းမစတင်မီ ဤကျေးရွာတွင် ကျေးရွာဖွံ့ဖြိုးမှု စီမံချက်ရှိခဲ့ပါသလား? ရှိပါသည် / မရှိပါ / မသိပါ

(၂) ရှိခဲ့ပါလျှင် ဤစီမံချက်ကို မည်သည့် ခုနှစ်တွင် ပြင်ဆင်ခဲ့ပါသနည်း? နှစ် ----- မသိပါ

(၃) ဤစီမံချက်ကို ခြုံ့နယ်မှ အတည်ပြုခဲ့ပါသလား? ပြုခဲ့ပါသည် / မပြုခဲ့ပါ / မသိပါ

(စ) ခရီးအကွာအဝေး

(၁) ဤကျေးရွာ၏ပဟိုမှ၎င်းကျေးရွာအုပ်စု၏ပဟိုအထိခရီးခိုင်းမည်မျှကွာဝေးသနည်း? မိုင် ၂ / မတ်ပါ

(၂) ဤကျေးရွာမှ ၎င်းကျေးရွာအုပ်စုပဟိုအထိသွားလာရာတွင်ကြာမြင့်သည့်အချိန်။

ခြောက်သွေ့ ရာသီတွင်ကြာချိန် 1:30 ----- ထော်လာဂျီ/မော်တော်ဆိုင်ကယ်/ခြေလျင်/လား/မော်တော်ဘုတ်/
အခြား -----

မိုးရာသီတွင်ကြာချိန် 1:30 ----- ထော်လာဂျီ/မော်တော်ဆိုင်ကယ်/ခြေလျင်/လား/မော်တော်ဘုတ်/
အခြား လမ်းပျက်

(ဆ) ပတ်ဝန်းကျင်ဆိုင်ရာသဘာဝဘေးအန္တရာယ်

ဤကျေးရွာတွင်ရေကြီးခြင်းကဲ့သို့ သဘာဝဘေးအန္တရာယ်ကျရောက်ဖူးခြင်း ရှိပါသလား။

မရှိပါ ရှိပါသည် ရှိလျှင်ဖော်ပြပါ ၂၀၁၇ ခု ဇူလိုင်

(ဇ) ကျေးရွာတွင် ဇွဲ စည်းထားသော အဖွဲ့အစည်းများ

လူထုပဟိုပြုစီမံကိန်းမတိုင်မီ ဤကျေးရွာတွင် ကျေးရွာဖွံ့ဖြိုးရေးအတွက် အစိုးရ(သို့) ရွာသားများကိုယ်တိုင်(သို့) စီမံကိန်းတစ်ခုခုမှ ဇွဲ စည်းထားသည့် အဖွဲ့အစည်းများရှိပါသလား။

(၁) -----


(၂) -----

(ဈ) အထွေထွေအုပ်ချုပ်ရေး ဦးစီးဌာန (GAD) မှ မှတ်တမ်းတင်ထားခြင်း

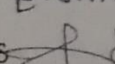
ဤကျေးရွာသည် အထွေထွေအုပ်ချုပ်ရေး ဦးစီးဌာန (GAD) မှ မှတ်တမ်းတင်ထားမှု ရှိပါသလား။

မရှိပါ ရှိပါသည်

ကျေးရွာခေါင်းဆောင်

အမည် ဦးအိုးပါဒ်ခိုးဝင်း
လက်မှတ်  နေ့စွဲ : ၅.၅.၂၀၁၇

လူထုစည်းရုံးရေးမှူး

အမည် ဦးကျော်မြင့်စိုင်း
လက်မှတ်  နေ့စွဲ - ၅.၅.၂၀၁၇

၁၀။ စီမံကိန်းစက်ဝန်းအချိန်ဇယား ပုံစံ ၀ - ၂ (PC - 2)

ပုံစံ - ၀-၂ - စီမံကိန်းစက်ဝန်းအချိန်ဇယား (PC 2)

လမ်းညွှန်ရွာစား
သက်ဆိုင်ရာလူထုစည်းရုံးရေးမှူး/လက်ထောက်နည်းပညာမှူးများမှစီမံကိန်းစက်ဝန်းအဆင့်တစ်ခုစီပြီးစီးတိုင်းကျေးရွာနှင့် ကျေးရွာအုပ်စုအတွက်ဤပုံစံကိုဖြည့်သွင်းရမည်။

စည်းရုံးရေးမှူး/လက်ထောက်နည်းပညာရေးမှူးဝန်ထမ်း အမည် - ဦးကျော်မြင့်

ခန.ရံ ၇.၅.၂၀၁၇ စက်ဝန်းအားအမှတ်ခြစ်ပါ စက်ဝန်း(၁) စက်ဝန်း(၂) စက်ဝန်း(၃)
 စက်ဝန်း(၄)

ပြည်နယ်/ခရိုင် ကရင် မြို့နယ် - ကျောက်ခိုက် ကျေးရွာအုပ်စု - ဒေါ်ဖျာ ကျေးရွာ ၈၈၇၆၁၈

စီမံကိန်းစတင်ရွက်ပွားအဆင့်များ	ခန.ရံ		အစဉ်အဆင့်တွင်တက်ရောက်သူအရေအတွက်					
	စတင်သည့် ခန.	ပြီးဆုံးသည့် ခန.	အမျိုးသား အရေ အတွက်	အမျိုးသမီး အရေ အတွက်	အိမ်ထောင်စု အရေ အတွက်	လူမျိုးစုတက်ရောက်သူ အရေအတွက် နှင့် လူမျိုးစုအမည်	အိမ်ထောင်စု ပေါင်း	အိမ်ထောင်စု %
၁။ ကျေးရွာစီမံကိန်း စိတ်ဆက်အစည်းအဝေး	၇.၅.၂၀၁၇	၇.၅.၁၇	၁၇	၅၂	၅၀	ကရင် ၅၀	၆၇	
၂။ ကျေးရွာခွဲခြားရေး စီမံချက်ရေးဆွဲခြင်း အစည်းအဝေး	၇.၅.၂၀၁၇	၇.၅.၁၇	၁၇	၅၂	၅၀	ကရင် ၅၀	၆၇	
၃။ ကျေးရွာအုပ်စုလုပ်ငန်းဆုံးဖြတ်ချက်ချသည့် အစည်းအဝေး	၁၄.၅.၁၇	၁၄.၅.၁၇	၇	၂၀	၁၇	ကရင် ၂၈ ၅၆ ၂	၂၇	

၄။ မြို့နယ်အဆင့်စီမံကိန်းရေးဆွဲရေးနှင့် အသက်အထည်ပတ်သက်သောစီမံကိန်း ဆောင်ရွက်မှုအစည်းအဝေး			မလို	မလို	မလို	မလို		
၅။ မြို့နယ်စီမံကိန်းရေးဆွဲရေးနှင့် အသက်အ ထည်ပတ်သက်သောစီမံကိန်းဆောင်ရွက်မှုနှင့် ရွာသို့ အသိပေးအားပေးခြင်းအစည်းအဝေး								
၆။ စီမံကိန်းလုပ်ငန်းစဉ်စီမံချက်ရေးဆွဲခြင်း အစည်းအဝေး	မလို	မလို	မလို	မလို	မလို	မလို	မလို	မလို
၆.၁။ စီမံကိန်းလုပ်ငန်း အသက်အထည်ပတ်သက်သောစီမံချက်ရေးဆွဲခြင်း								
၆.၂။ ပတ်ပတ်ပတ်ပတ်အစည်းအဝေး								
၆.၃။ ကျေးရွာအုပ်စုအဖွဲ့အစည်းအဖွဲ့အစည်း အစည်းအဝေး								
၆.၄။ ပြင်/ထိန်းသိမ်းမှုအစည်းအဝေး								
၇။ စီမံကိန်းလုပ်ငန်းစဉ် တိုးတက်မှု စောင့်ကြည့် အစည်းအဝေး	မလို	မလို	မလို	မလို	မလို	မလို	မလို	မလို
၇.၁။ အစည်းအဝေး ပထမအကြိမ်								
၇.၂။ အစည်းအဝေး ဒုတိယအကြိမ်								

၇.၃။ အစည်းအဝေး တတိယအကြိမ်								
၈။ စီမံကိန်းလုပ်ငန်းစဉ် အပြီးသတ်စစ်ဆေးခြင်း အစည်းအဝေး								
၉။ လူထုဝင်ပေးခြင်းအစည်းအဝေး								

၁၈ မျက်နှာပြင်- ချောင်လာမည့် (၅) နှစ် အတွင်း ကျေးရွာဖွံ့ဖြိုးရေး မျက်နှာပြင်လျှောက်ထားရန်အား တင်ပြပါ။

စုပုံစုဖွံ့ဖြိုးရေးများ တင်ပြသောအခါအထိထားရန်အား

၁	ကျေးရွာအတွင်း ၂၈၆၆၀၆၆ ဖြား ကောင်း ပျက်က တစ်ဒတ်ပတ်ကို ဖြား	<input type="checkbox"/> ကျား <input type="checkbox"/> ကျား + မ
၂	လက်က အဆင်ပြေ ဖြစ် စီပျိုးကျေးကျေးခင်းကောင်းစွာရှိစေရန်	<input type="checkbox"/> ကျား <input type="checkbox"/> ကျား + မ
၃	စာသင်ကျောင်း ၅ ရောက်အောင် ကျေးလက်ရွာစုဖွံ့ဖြိုးရေး လမ်းညွှန်	<input type="checkbox"/> ကျား <input type="checkbox"/> ကျား + မ
၄	ရွာတွင်းလျှပ်စစ်ဖို့ ဂြိုဟ်က ညီညီ ဖြား လာအောင် အခြေခံအဆောက်အအုံ	<input type="checkbox"/> ကျား <input type="checkbox"/> ကျား + မ
၅	စာသင်ကျောင်း အတွင်း အား ကောင်း ပစ္စည်း နှစ်လင်ရွာရှိဖို့ ကျယ်ကျယ်	<input type="checkbox"/> ကျား <input type="checkbox"/> ကျား + မ
၆	ကျေးရွာအတွင်း ကျေးလက် အထောက်အပံ့ဖို့ ဖြစ်စေရန်	<input type="checkbox"/> ကျား <input type="checkbox"/> ကျား + မ
၇	၁၂ လာအောင် ဖြားကိုး ကျေးလက် ရွာရှိဖို့ ကျေးရွာအတွင်း	<input type="checkbox"/> ကျား <input type="checkbox"/> ကျား + မ
၈	ကျေးရွာအတွင်း ဖြားကိုး ကျေးလက် ရွာရှိဖို့ ကျေးရွာအတွင်း	<input type="checkbox"/> ကျား <input type="checkbox"/> ကျား + မ
၉	ကျေးရွာအတွင်း ဖြားကိုး ကျေးလက် ရွာရှိဖို့ ကျေးရွာအတွင်း	<input type="checkbox"/> ကျား <input type="checkbox"/> ကျား + မ
၁၀	ကျေးရွာအတွင်း ဖြားကိုး ကျေးလက် ရွာရှိဖို့ ကျေးရွာအတွင်း	<input type="checkbox"/> ကျား <input type="checkbox"/> ကျား + မ
၁၁	ကျေးရွာအတွင်း ဖြားကိုး ကျေးလက် ရွာရှိဖို့ ကျေးရွာအတွင်း	<input type="checkbox"/> ကျား <input type="checkbox"/> ကျား + မ
၁၂	ကျေးရွာအတွင်း ဖြားကိုး ကျေးလက် ရွာရှိဖို့ ကျေးရွာအတွင်း	<input type="checkbox"/> ကျား <input type="checkbox"/> ကျား + မ
၁၃	ကျေးရွာအတွင်း ဖြားကိုး ကျေးလက် ရွာရှိဖို့ ကျေးရွာအတွင်း	<input type="checkbox"/> ကျား <input type="checkbox"/> ကျား + မ
၁၄	ကျေးရွာအတွင်း ဖြားကိုး ကျေးလက် ရွာရှိဖို့ ကျေးရွာအတွင်း	<input type="checkbox"/> ကျား <input type="checkbox"/> ကျား + မ
၁၅	ကျေးရွာအတွင်း ဖြားကိုး ကျေးလက် ရွာရှိဖို့ ကျေးရွာအတွင်း	<input type="checkbox"/> ကျား <input type="checkbox"/> ကျား + မ

၁၉ လူထုစိတ်နှစ်ခြိုက် လာမည့် (၄) နှစ်အတွက် အကျိုးစီးပွား ဦးစားပေး ဖွံ့ဖြိုးတိုးတက်မှု လုပ်ငန်း အစီအစဉ်များအား တင်ပြပါ။

ဦးစားပေး အစဉ်အမှတ်	ကျေးရွာအတွက် ဦးစားပေး ဖွံ့ဖြိုးတိုးတက်မှု လုပ်ငန်းစဉ်များ	အဆိုပြုသူ (အမျိုးသားများ/ အမျိုးသမီးများ/ အမျိုးသား + အမျိုးသမီး)	အခန်းကဏ္ဍ	ခန့်မှန်း ကုန်ကျစရိတ်	အကျိုးစီးပွားစွန့်စားရန် မှန်းခြေထားရေအတွက်		
					ကျား	မ	စုစုပေါင်း
၁	ကျေးရွာ - ကျေးလက်ပျက် ရွာ ဖွံ့ဖြိုးရေး ဖြစ်စေရန်	၈ + ၈	လမ်းပန်း ကုန်သွယ်ရေး	17000000	232	231	443
၂	စာသင်ကျောင်း ရှေ့ခန်း	၈ + ၈	ပညာရေး	5000000	282	211	443
၃	လျှပ်စစ်ဖို့ လမ်းပန်း (ခရိုင်)	၈ + ၈	မီ. ဝင်. ရှေ့	9000000	232	211	443

၁၃။ ကဏ္ဍအလိုက်အနှစ်ချုပ်ပေးထား

ဒေါ်မြစုစု - ကေတုမင်း - ရွာ

ကဏ္ဍအလိုက် လုပ်ငန်းချုပ်ပေးထား

ကဏ္ဍ	စဉ်	လုပ်ငန်းအမျိုးအစား	အဆိုပြုသူ(အမှန်ဖြစ်ရန်)			ခုနှစ်	ထောက်ပံ့မည့်အဖွဲ့အစည်း (သို့)ဌာန	မှတ်ချက်
			ကျား	မ	ကျား+မ			
အခြေခံအဆောက်အအုံကဏ္ဍ (လမ်း/တံတား/ရေရရှိရေး/မီးလင်းရေး)	၀	ကေတုမင်း-ကေတုမင်းကုန်း ရွာတွင် ဆက်လေ့လာလမ်းဆုံ			✓	၂၀၁၈/၁၉		
	၂	လျှပ်စစ်ဖို. (ဖို. စက်)			✓	၂၀၁၈/၁၉		
	၃	လက်စွဲ: တွင်း နှင့် စက်စွဲ တွင်း ရေဖျော်ရေး			✓	၂၀၁၈/၁၉		
	၄	ကေတုမင်း-ကေတုမင်းရွာတွင် ဆက်လေ့လာလမ်း			✓	၂၀၁၈/၁၉		
	၅	ကေတုမင်း-ကေတုမင်းရွာတွင် ဆက်လေ့လာလမ်း			✓	၂၀၁၈/၁၉		
လူမှုဖွံ့ဖြိုးရေးကဏ္ဍ (ပညာရေး/ ကျန်းမာရေး နှင့် ဆိုင်သောအဆောက်အအုံများနှင့် အခြားလိုအပ်ချက်များ)	၀	စာသင်ကျောင်း- ကေတုမင်း			✓	၂၀၁၈/၁၉		
	၂	စာသင်ကျောင်း- ကေတုမင်း စာပေဌာန			✓	၂၀၁၈/၁၉		
	၃	စာသင်ကျောင်း- ကေတုမင်း စာပေဌာန			✓	၂၀၁၈/၁၉		
	၄							
	၅							
သက်မွေးဝမ်းကျောင်းကဏ္ဍ (ရိုက်သိမ်းရေး/ ဖွေးဖြူရေး နှင့် ဆိုင် သော အဆောက်အအုံများ နှင့် အခြား လိုအပ်ချက်များ)	၀	စိုက်ပျိုးရေး: ၁၈၅ ဧက ကျွန်း: ၃၀၀ ပညာ			✓	၂၀၁၈/၁၉		
	၂	ကျွန်း: ၁၀၀ ပြောင်း မြေပိုင်း: ၁၀၀ ပြောင်း			✓	၂၀၁၈/၁၉		
	၃							
	၄							
	၅							
သဘာဝဘေးအန္တရာယ် လျော့ပါးရေး ကဏ္ဍ	၀							
	၂							
	၃							
	၄							
	၅							
အခြားကဏ္ဍ (ဌာနဆိုင်ရာများသို့ လွှဲပြောင်း နိုင်ခြင်း နှင့် အကောင်အထည် ဖော်ဆောင်ရန်အတွက်အဆိုပြုခြင်းမရှိ သော လုပ်ငန်းများ)	၀							
	၂							
	၃							
	၄							
	၅							