

ပြည်ထောင်စုသမ္မတ မြန်မာနိုင်ငံတော်အစိုးရ
စိုက်ပျိုးရေး၊မွေးမြူရေးနှင့် ဆည်မြောင်းဝန်ကြီးဌာန
ကျေးလက်ဒေသဖွံ့ဖြိုးတိုးတက်ရေးဦးစီးဌာန



National Community Driven Development Project

လူထုဗဟိုပြုစီမံကိန်း

အင်္ဂပူမြို့နယ် ၊ ဧရာဝတီတိုင်းဒေသကြီး

ကျေးရွာဖွံ့ဖြိုးရေးအစီအစဉ်



ပတုပ်ကျေးရွာအုပ်စု၊ ကံသာဘုံမြင့်ကျေးရွာ

၂၀၁၈-ခုနှစ်

မာတိကာ

အကြောင်းအရာစာမျက်နှာ

၁။ အင်္ဂုဇ္ဈိန်နယ် အခြေပြမြေပုံ.....၂

၂။ ပတုပ်ကျေးရွာအုပ်စုအခြေပြမြေပုံ.....၃

၃။ ပတုပ်ကျေးရွာအုပ်စုတွင်ပါဝင်သော ကျေးရွာများစာရင်း.....၃

၄။ ကျေးရွာသမိုင်းကြောင်း နှင့် ကျေးရွာအခြေခံအချက်အလက်များ

 ၄.၁။ ကျေးရွာသမိုင်းကြောင်း ၄

 ၄.၂။ ကျေးရွာရှိ အိမ်ခြေ၊ အိမ်ထောင်စုနှင့် လူဦးရေ၄

 ၄.၃။ တိုင်းရင်းသားလူမျိုးစုများဦးရေ၄

 ၄.၄။ ကျေးရွာတွင်းရှိအထောက်ပံ့ရရှိနိုင်သောအဆောက်အအုံများ၄

 ၄.၅။ ထိခိုက်လွယ်သောအိမ်ထောင်စုများအရေအတွက်

 ၄.၆။ ကျေးရွာသူ/သားများ၏ အဓိကစီးပွားရေးလုပ်ငန်းများ၄

 ၄.၇။ ကျေးရွာတွင်းပိုင်ဆိုင်မှု၊ မြေယာဧရိယာနှင့် သဘာဝသယံဇာတများ၄

 ၄.၈။ ကျေးရွာတွင်းအခြားသက်ဆိုင်သောသတင်းအချက်အလက်များ၅

၅။ လူထုပူးပေါင်းပါဝင်သော လူမှုဆန်းစစ်ခြင်းနှင့် အကဲဖြတ်ခြင်းလုပ်ငန်းစဉ် အကျဉ်းချုပ်ဖော်ပြချက်၅

၆။ ကျေးရွာဖွံ့ဖြိုးရေးအစီအစဉ်အတွက်အသုံးပြုသော PRA TOOL တစ်ခုချင်းစီ၏ သုံးသပ်ချက်များ

 ၆.၁။ ကျေးရွာလူမှုရေးနှင့် အရင်းအမြစ်ပြမြေပုံ (Social and Resource Map)၆-၇

 ၆.၂။ ရာသီခွင်ပြ-ပြက္ခဒိန် (Seasonal Calender)၈-၉

 ၆.၃။ ဥစ္စာနေကြွယ်ဝမှုအဆင့်သတ်မှတ်ခြင်း (Wealth Ranking).....၁၀-၁၁

 ၆.၄။ ကျား-မပင့်ကူအိမ်သုံးသပ်ခြင်း (Spider Diagram)၁၂-၁၃

 ၆.၅။ ပိုင်ဆိုင်မှုသုံးသပ်ခြင်း (Asset Mapping)၁၄-၁၅

 ၆.၆။ အဖွဲ့အစည်းချိတ်ဆက်မှုဖော်ပြချက် (Venn Diagram)၁၆-၁၇

၇။ ကော်မတီများရွေးချယ်ခြင်းနှင့်ကျေးရွာဖွံ့ဖြိုးရေးအစီအစဉ်ဆောင်ရွက်မှု မှတ်တမ်းဓါတ်ပုံ၁၈

၈။ ကျေးရွာကော်မတီဝင်များစာရင်း၁၉

၉။ ကျေးရွာအခြေခံအချက်အလက် ပုံစံ ၈-၁ (PC-1)၂၀-၂၂

၁၀။ စီမံကိန်းစက်ဝန်းအချိန်ဖော်ပြချက် ပုံစံ ၈-၂(PC-2)၂၃

၁၁။ ကျေးရွာဖွံ့ဖြိုးရေးဦးစားပေးအစီအစဉ် ပုံစံ ၈-၃ (PC-3)၂၄-၂၅

၁၂။ ကျေးရွာပထမအကြိမ် အစည်းအဝေးမှတ်တမ်း ၂၆- ၂၇

၁၃။ ကျေးရွာဒုတိယအကြိမ် အစည်းအဝေးမှတ်တမ်း၂၈-၂၉

၁၄။ ကဏ္ဍအလိုက်ဦးစားပေးဖွံ့ဖြိုးရေးလုပ်ငန်းစဉ်များ၃၀

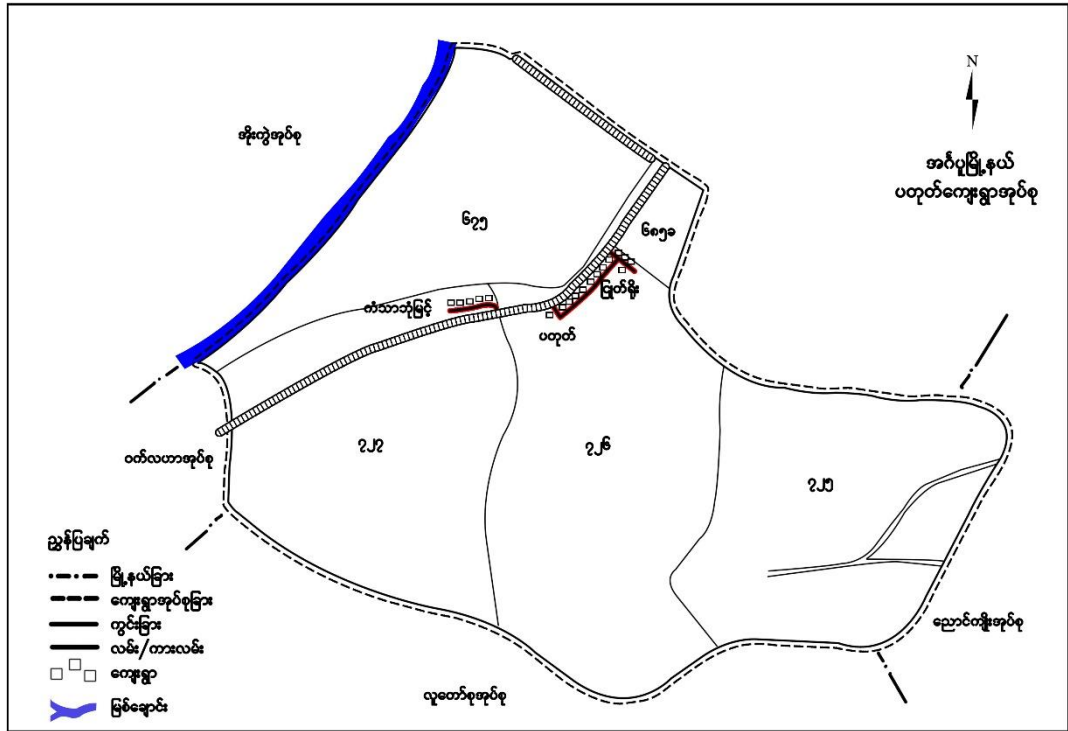
၁၅။ LIFT ၏နည်းပညာအကူအညီဖြင့် (၂၀၁၆)ခုနှစ်တွင် ရေးဆွဲထားသောအချက်အလက်အား.....၃၁-၃၂

ကိုးကားအသုံးပြုထားပါသည်။

၁။ အင်္ဂုမြို့နယ် အခြေအနေပြမြေပုံ



၂။ ပတုင်ကျေးရွာအုပ်စု အခြေပြမြေပုံ



၃။ ပတုင်ကျေးရွာအုပ်စုတွင်ပါဝင်သော ကျေးရွာများစာရင်း

စဉ်	ကျေးရွာအမည်	အိမ်ထောင်စု	ကျား	မ	လူဦးရေစုစုပေါင်း
၁။	ပတုင်	၈၈	၁၆၃	၁၆၅	၂၂၈
၂။	ကံသာဘုံမြင့်	၁၂၀	၂၀၄	၁၉၉	၄၀၃
၃။	ငရပ်ရိုး	၇၂	၁၁၅	၁၁၄	၂၂၉

၄.၁။ ကျေးရွာသမိုင်းကြောင်း

ကံသာဘုံမြင့်ကျေးရွာသည် ယခင်က အနောက်စုကျေးရွာဟု အမည်တွင်ခဲ့ပြီး ၁၃၄၅ ခန့်က ဆရာတော်မှ ကံကောင်း သာယာပြီး ဘုံတစ်ခုလိုမြင့်မားစေရန် ရည်ရွယ်ကာ ကံသာဘုံမြင့်ဟု အမည်တွင်စေခဲ့ပါသည်။

၄.၂။ ကျေးရွာရှိ အိမ်ခြေ၊ အိမ်ထောင်စုနှင့် လူဦးရေ

ကံသာဘုံမြင့်ကျေးရွာတွင် အိမ်ထောင်စု(၁၂၀)စုရှိပါသည်။ ကျေးရွာအတွင်းနေထိုင်သော လူဦးရေမှာ အမျိုးသား (၂၀၄) ဦး၊ အမျိုးသမီး (၁၁၉) ဦး၊ စုစုပေါင်း (၄၀၃)ဦး ရှိပါသည်။ ယခုအိမ်ထောင်စုနှင့် လူဦးရေမှာ ၂၀၁၈ခုနှစ် ၊ သြဂုတ်လတွင် ကောက်ယူထားသောစာရင်း ဖြစ်ပါသည်။

၄.၃။ တိုင်းရင်းသားလူမျိုးစုများဦးရေ

ကံသာဘုံမြင့်ကျေးရွာတွင် ကရင်အိမ်ထောင်စု (၁၆၆)စု ရှိပါသည်။ ဗမာအိမ်ထောင်စုမှာ (၄) စု ရှိပါသည်။

၄.၄။ ထိခိုက်လွယ်သောအိမ်ထောင်စုများအရေအတွက်

ကံသာဘုံမြင့်ကျေးရွာတွင် သက်ကြီးရွယ်အို (၆၅ နှစ် နှင့် အထက်)၃၂ ဦး ရှိပါသည်။ မသန်စွမ်းဦးရေမှာ ၂ ဦးရှိပါသည်။

၄.၅။ ကျေးရွာတွင်းအထောက်အပံ့ရရှိနိုင်သော အဆောက်အအုံများ

ကျေးရွာတွင်းအဓိကအထောက်အပံ့ရရှိနိုင်သောအဆောက်အအုံမှာ၊ဘုန်းတော်ကြီးကျောင်းရှိပါသည်။

၄.၆။ ကျေးရွာသူ/သားများ၏ အဓိက စီးပွားရေးလုပ်ငန်းများ

ရွာသူ/ရွာသားများ၏ အဓိက စီးပွားရေးမှာ လယ်ယာစိုက်ပျိုးရေးလုပ်ငန်းနှင့် ကိုင်းလုပ်ငန်းများကို လုပ်ကိုင်ကြပါသည်။

၄.၇။ ကျေးရွာတွင်းပိုင်ဆိုင်မှု၊မြေယာဧရိယာနှင့် သဘာဝသယံဇာတများ

လယ်၊ကိုင်း၊ တို့ပိုင်ဆိုင်ကြပါသည်။

၄.၈။ ကျေးရွာတွင်းအခြားသက်ဆိုင်သော သတင်းအချက်အလက်

ကံသာဘုံမြင့်ကျေးရွာတွင်းတွင်ရှိသောအဖွဲ့အစည်းများမှာ အုပ်ချုပ်ရေးမှူးအဖွဲ့၊ ရပ်မိရပ်ဖ၊ ကျောင်းကော်မတီ၊ မြစ်မီးရောင်၊ အရန်မီးသတ်အဖွဲ့တို့ဖြစ်သည်။ ကျေးရွာပြင်ပတွင် သမ၊ စိုက်ဘဏ်၊ ကျေးလက်ဦးစီးဌာနတို့ဖြစ်သည်။

၅။ လူထုပူးပေါင်းပါဝင်သော လူမှုဆန်းစစ်ခြင်းနှင့် အကဲဖြတ်ခြင်းလုပ်ငန်းစဉ် အကျဉ်းချုပ်ဇယား

နေ့စွဲ	အသုံးပြုခဲ့သော PRA Tool များ	အစည်းအဝေးတွင် ပါဝင်ဆွေးနွေးသူများ			အဓိကဆွေးနွေးချက်များ
		ကျား	မ	ပေါင်း	
၅.၇.၂၀၁၈	လူမှုရေးနှင့် အရင်းအမြစ်ပြ မြေပုံ (Social and Resource Map)	၅	၅	၁၀	လယ်ယာလုပ်ငန်း၊အရင်းအမြစ်၊ တိုင်းရင်းသားလူမျိုးစု၊လူနေမှု အခြေခံ အဆောက်အအုံ။
၅.၇.၂၀၁၈	ရာသီခွင်ပြ-ပြက္ခဒိန် (Seasonal Calendar)	၆	၅	၁၁	ရာသီဥတု၊လယ်ယာစိုက်ပျိုးရေး၊ ကျန်းမာရေး၊လမ်းပန်းဆက်သွယ်ရေး၊ ဝင်ငွေ/ထွက်ငွေ၊အစာရေစာဖူလုံမှု၊ ပွဲတော်ရက်၊အားလပ်ချိန်။
၅.၇.၂၀၁၈	ဥစ္စနေကြွယ်ဝမှုအဆင့် (Wealth Ranking)	၄	၅	၉	နွမ်းပါးသောအိမ်ထောင်စု(၁၆)စု၊လယ်ယာမြေမရှိခြင်း၊အလုပ်အကိုင်ရှားပါးခြင်း၊ ပညာရေး။
၅.၇.၂၀၁၈	ပင့်ကူအိမ်သုံးသပ်ခြင်း (Spider Diagram)	၆	၆	၁၂	အမျိုးသမီးများ အိမ်မှုကိစ္စများတွင်သာ အချိန်ကုန်နေခြင်း၊ဝင်ငွေရလုပ်ငန်း နည်းပါးခြင်း။
၅.၇.၂၀၁၈	ပိုင်ဆိုင်မှုသုံးသပ်ခြင်း (Asset Mapping)	၅	၆	၁၁	အုပ်ချုပ်စက်၊ဈေးဆိုင်ကို အမျိုးသမီး သုံးစွဲမှုများသည်။လယ်၊စက်ဘီး၊ဆိုလာ၊ ဆိုင်ကယ်၊ဖုန်း၊ကျွဲနွားများကို အမျိုးသား/ သမီးတို့က သုံးစွဲကြသည်။
၅.၇.၂၀၁၈	အဖွဲ့အစည်းချိတ်ဆက်မှု (Venn Diagram)	၅	၆	၁၁	ကျေးရွာတွင်း နှင့် ပြင်ပအဖွဲ့အစည်းများ သည် ၎င်းတို့၏တာဝန်အလိုက် သြဇာ လွှမ်းမိုးမှုရှိကြသည်။

၆။ ကျေးရွာဖွံ့ဖြိုးရေးအစီအစဉ်အတွက်အသုံးပြုသော PRA Tool တစ်ခုချင်းစီ၏ သုံးသပ်ချက်

၆.၁။ ကျေးရွာလူမှုရေးနှင့် အရင်းအမြစ်ပြမြေပုံ (Social and Resource Map)

အင်္ဂုလိမ္မာ၊ ပတုင်ကျေးရွာအုပ်စု၊ ကံသာဘုံမြိုင်ကျေးရွာ



၆.၂။ ရာသီခွင်ပြ-ပြက္ခဒိန် (Seasonal Calender)

အင်္ဂုလိ၊ နယ်၊ ပတုပ်ကျေးရွာအုပ်စု၊ ကံသာဘုံမြင့်ကျေးရွာ၏ ရာသီခွင်ပြ-ပြက္ခဒိန်

ရာသီခွင်ပြ-ပြက္ခဒိန် ကံသာဘုံမြင့် + သာယာကျွန်း

စာတမ်းစာ	ကဆုန်လ	ဇူလိုင်လ	ဇူလိုင်လ	ဇူလိုင်လ	ဇူလိုင်လ	ဇူလိုင်လ	ဇူလိုင်လ	ဇူလိုင်လ	ဇူလိုင်လ	ဇူလိုင်လ	ဇူလိုင်လ	ဇူလိုင်လ
ရာသီဥတု												
မိုးပမာဏ	ပမာဏ	-	လယ်စိုက်	လယ်စိုက်	လယ်စိုက်	ကိုင်းဆင်	ကိုင်းဆင်	ကိုင်းဆင်	လယ်စိုက်	လယ်စိုက်	လယ်စိုက်	လယ်စိုက်
မိုးပမာဏ	မိုးပမာဏ	မိုးပမာဏ	မိုးပမာဏ	မိုးပမာဏ	မိုးပမာဏ	မိုးပမာဏ	မိုးပမာဏ	မိုးပမာဏ	မိုးပမာဏ	မိုးပမာဏ	မိုးပမာဏ	မိုးပမာဏ
ပျားမာဏ	-	-	ပျားမာဏ	ပျားမာဏ	ပျားမာဏ	ပျားမာဏ	-	-	-	-	-	ပျား
ပင်												
ပွဲတော်များ	သီတင်းပတ်	ဆုတ်ခါး	-	-	-	-	မိုးခင်းပွဲ	မိုးခင်းပွဲ	-	-	-	-
ကုသပျိုး	ပျား	ပျား	ပျား	ပျား	ပျား	ပျား	ပျား	ပျား	ပျား	ပျား	ပျား	ပျား
အခြားအရာများ	-	-	စေတီ	ကျွန်း	ကျွန်း	ကျွန်း	-	-	-	-	-	-

ရာသီခွင်ပြ-ပြကွဲဒိန်၏ ဆွေးနွေးခြင်းနှင့်ဆန်းစစ်ခြင်း

တိဏာဘုံမြင်း + အာဟာရတိုက်

ရာသီခွင်ပြ ပြကွဲဒိန်

ဆွေးနွေးခြင်းနှင့်ဆန်းစစ်ခြင်း

⇒ ခိုက်ပျိုး-ကျားလုပ်ငန်း : ကို န စိကလုပ်ဆောင်ကြပါသည်။ (ပဲ၊ ခပါး)

⇒ ခိုက်ပျိုး-ကျား (၃၁) ခိုက်ပျိုး ပဲ၊ ခပါး : ခိုက်ပျိုး-ကြွေ : လက်လုပ်လက်ဆား များ
 ဖါများပါသည်။

⇒ ဇွေး-ဖြူ-လုပ်ငန်း : ကို ၁၂၅၀၉ ပတ်လုံး ဇွေး-ဖြူ ကြပါသည်။

⇒ တန်ခူးလ မှ စတင်လျှောက်လက်ထပ် ဝေခွင့် ရှိသည်။ ဖြိုး တွက်ခွင့် များပါသည်။

⇒ တန်ခူးလ မှ စတင်လျှောက်လက်ထပ် ဝေခွင့်နှင့် တွက်ခွင့် မှာမျှတ ပါသည်။

⇒ တပို့လတွင် ဝေခွင့် ကများ-အုံး-လကြပါသည်။

⇒ ကျွန်း-မာ-ကျား-ကရံ-ဖြင့် ဒုတိယလ မှ စတင်သည်။ လက်ထပ် တွက်ခွင့် : များ : ကရံ-ကျား
 များ : ဖြစ်တတ်ပါသည်။

⇒ ဇွေး-လုပ်ငန်း-ဖြိုး : ဒုတိယလ မှ စတင်လျှောက်လက်ထပ် ဖြိုး-ကျား-ဖြိုး-လုပ်ငန်း
 စတင်ပါ။

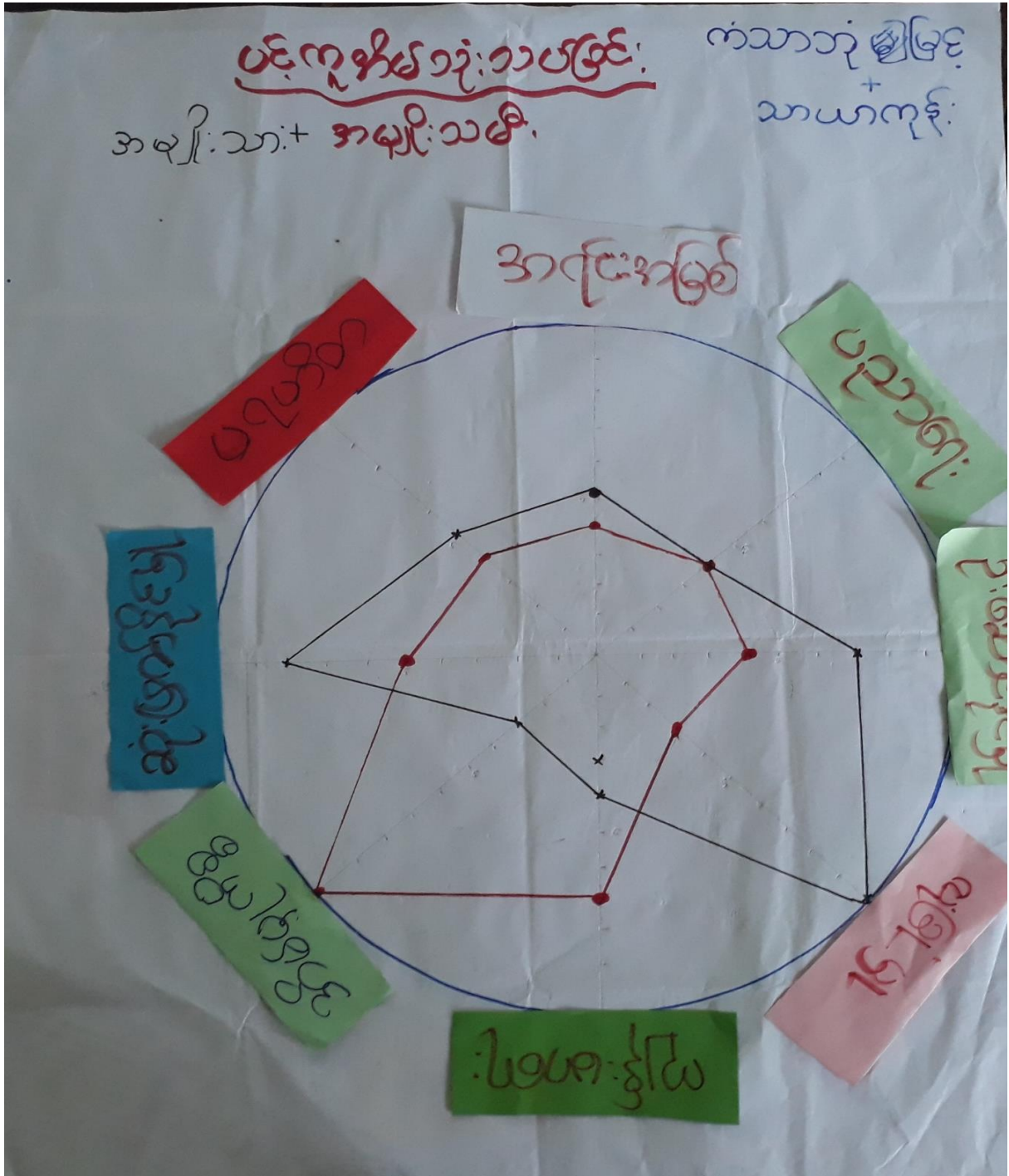
⇒ တန်ခူးလ တွင် စတင်လျှောက်လက်ထပ် ဝေခွင့် : ပူး : စတင်လျှောက်လက်ထပ်
 တွက်ခွင့် : ပူးနှင့် တန်ခူးလ မှ စတင်လျှောက်လက်ထပ် ဝေခွင့် များ : ဖြိုးလုပ်ကြပါသည်။

⇒ တန်ခူးလ ၃၉ : ကရံ-လုပ်ငန်း ကားလုပ်ချိန် ကများ-အုံး-လ ကြပါသည်။

⇒ ဝါဆိုလ မှ စတင်လက်ထပ် လက်ထပ် ဝေခွင့် ဖြိုး-ကျား-ဖြိုး-လုပ်ငန်း ပါသည်။

၆.၄။ ကျား-မ ပင့်ကူအိမ်သုံးသပ်ခြင်း (Spider Diagram)

အင်္ဂုပုမြို့နယ်၊ ပတုပ်ကျေးရွာအုပ်စု၊ ကံသာဘုံမြင့်ကျေးရွာ၏ကျား-မ ပင့်ကူအိမ်သုံးသပ်ခြင်း



ကျား-မ ပင့်ကူအိမ်သုံးသပ်ခြင်း၏ ဆွေးနွေးခြင်း နှင့်ဆန်းစစ်ခြင်း

ကံသာအုံမြိုင် + ဘာသာ လူနီ


ပင့်ကူ အိမ် သုံး သပ်ခြင်း

ဆွေးနွေးခြင်းနှင့် ဆန်းစစ်ခြင်း

- => ကမ္ပိုင်းသမီးများ-ကလေးမြင် ဆုံးဖြတ်ချက်ချနိုင်မှု၊ ပျော်တ၊ ကရင်၊ ကမ္ဘာ့က လွမ်းမို့မှု၊ ဦးဆောင်နိုင်မှု တို့တွင် ကမ္ပိုင်းသား များက ဘာပွန် ဖျေဖြီး ကမ္ပိုင်းသမီးများ ပြုစုပေးရန် လိုအပ်သည်။
- => ကမ္ပိုင်းသမီးများ၏ ကျန်းမာရေးလက်ဖျတ် မှီမှု နှင့် အိမ် မှုကိစ္စ တို့တွင် ကမ္ပိုင်းသားများ စက်ဘာပွန် ဖျေဖြီးသည်။
- => ကမ္ပိုင်းသမီးများ၏ လုံခြုံမှု မရဘဲ ကမ္ပိုင်းသားများ ကျန်းမာရေး လိုအပ်သည်။
- => ကမ္ပိုင်းသမီးများနှင့် ကမ္ပိုင်းသားများသည် ပညာရေးတွင် ကွာဟမှု မရှိဘဲ တွေ့ရှိရပါသည်။
- => ကျေးရွာတွင်ရှိ ကမ္ပိုင်းသမီးများကို ကမ္ပိုင်းသားများ နှင့် တန်းတူ နှင့် ကလေးများ စားစား ဦးဆောင်ခြင်း၊ လုပ်ကားမှု များ တွင် တွေ့ရခြင်း၊ ဖွံ့ဖြိုးရေး လုပ်ငန်းများတွင် ပါဝင်ခြင်း ဆုံးဖြတ်ချက်ချနိုင်ခြင်းဖြင့် ယခင်ကဲ့သို့ပင် ယခုက ကမ္ပိုင်းသမီးများ စားစားအားထက် များကို တိုးတက် ဖြင့် ယားဆိုင်ပါသည်။
- => ကမ္ပိုင်းသမီးများ-ကလေးမြင် အိမ်မှ လိုအပ်သည့် စာ အချိန်ကုန်လျှော့စေခြင်းဖြင့် ကျေးရွာ ဖွံ့ဖြိုးမှု လုပ်ငန်းများ လုပ်ဆောင်ခြင်း ပြုစုပေးပါသည်။

၆.၅။ ပိုင်ဆိုင်မှုသုံးသပ်ခြင်း (Asset Mapping)

အင်္ဂုပုဂ္ဂိုလ်၊ နယ်၊ ပတုပ်ကျေးရွာအုပ်စု၊ ကံသာဘုံမြင့်ကျေးရွာ၏ပိုင်ဆိုင်မှုသုံးသပ်ခြင်း



ပိုင်ဆိုင်မှုသုံးသပ်ခြင်း၏ ဆွေးနွေးခြင်း နှင့်ဆန်းစစ်ခြင်း



၈။ ကျေးရွာကော်မတီဝင်များစာရင်း

စဉ်	အမည်	ကျား	မ	ရာထူး/တာဝန်
ကျေးရွာစီမံကိန်းအထောက်အကူပြုကော်မတီ				
၁။	ဦးအေးလှိုင်	✓		ဥက္ကဋ္ဌ
၂။	ဒေါ်ဝင်းဝင်းမြိုင်		✓	ဥက္ကဋ္ဌ
ဝယ်ယူရေးဆပ်ကော်မတီ				
၁။	ဒေါ်သင်းသင်းခိုင်		✓	ခေါင်းဆောင်
၂။	ဦးအောင်ဆန်းညွန့်	✓		အဖွဲ့ဝင်
ကျေးရွာငွေစာရင်းကိုင်				
၁။	ဦးနန္ဒကျော်စွာ	✓		တာဝန်ခံ
စောင့်ကြည့်ကြီးကြပ်ရေးဆပ်ကော်မတီ				
၁။	ဦးသန်းဇော်	✓		ခေါင်းဆောင်
၂။	ဒေါ်စန်းစန်းထွေး		✓	အဖွဲ့ဝင်
လည်ပတ်ပြုပြင်ထိန်းသိမ်းရေးဆပ်ကော်မတီ				
၁။	ဒေါ်ခင်ဇနွယ်		✓	ခေါင်းဆောင်
၂။	ဦးကျော်စွာ	✓		အဖွဲ့ဝင်
အကြံပြုတိုင်ကြားရေးတာဝန်ခံ				
၁။	ဦးခင်ဦး	✓		တာဝန်ခံ
၂။	ဒေါ်ဌေးမြင့်		✓	တာဝန်ခံ
ကျေးရွာစေတနာ့ဝန်ထမ်း				
၁။	ဦးမျိုးမင်းဦး	✓		အကူ
၂။	ဒေါ်နွယ်နီမော်		✓	အကူ

၉။ကျေးရွာအခြေခံအချက်အလက် ပုံစံ ၈ - ၁ (PC - 1)

ပုံစံ - ၈ - ၁ ကျေးရွာအခြေခံအချက်အလက်များ (Form PC 1)

လမ်းညွှန်ချက်၊ ကျေးရွာတစ်ရွာသို့ ပထမဆုံးမိတ်ဆက်ခရီး သွားရောက်သောအခါ လူထုစည်းရုံးရေးမှူးသည်
 ကျေးရွာ ခေါင်းဆောင်များအား ကျေးရွာအချက်အလက်များကို မေတ္တာရ ပီပီမိမိ တောင်းခံရသည်။
 စီမံကိန်း မိတ်ဆက်အစည်းဝေးပတ်ပတ်တောင်းခံရသည်။ စီမံကိန်းမိတ်ဆက်အစည်းဝေးတွင် လူထုစည်းရုံးရေးမှူးသည်
 ဤအချက်အလက် များအား စစ်ဆေးပြီး မှန်ကန်အောင်ပြုလုပ်ရမည်။ ပြီးနောက်တွင် လူထုစည်းရုံးရေးမှူးမှ
 သတင်းအချက်အလက်ထဲသို့ Tablets မှ တဆင့် ပြည့်သွင်းရမည်။

ကျေးရွာခေါင်းဆောင် အမည် ဦးခင်စိုး ကျေးရွာခေါင်းဆောင်၏ ဖုန်းနံပါတ် - ၀၇-၇၅၄၅၇၁၇၄၁ လူထုစည်းရုံးရေးမှူး၏ အမည် ဦးစောမင်း
 မြေပုံအမျိုးအစား ၈၇၀၀၈ မြေပုံအမှတ် ၇၇၀၀ ကျေးရွာအုပ်စု ပတုတ် ကျေးရွာ ကံသာ(၁)မြို့

က။ လူဦးရေ	အိမ်ထောင်စု အရေအတွက်	ကိုးကွယ်သည့်ဘာသာ	အိမ်ထောင်စု အရေအတွက်
လူဦးရေ (၁) <u>၆၅၇</u>	<u>၇</u>	ဘာသာ (၁) <u>ဗုဒ္ဓ</u>	<u>၁၂၀</u>
လူဦးရေ (၂) <u>ကုရ</u>	<u>၁၁၆</u>	ဘာသာ (၂) -----	
လူဦးရေ (၃) -----		ဘာသာ (၃) -----	
လူဦးရေ -----		ဘာသာ -----	
အခြား -----	အရေအတွက်		
မသန်စွမ်းသူများ	<u>၂</u>	<u>ဗုဒ္ဓ</u>	<u>၇</u>
သက်ကြီးရွယ်အိုများ (၆၅ နှစ် နှင့် အထက်)	<u>၃၂</u>		
စစ်ဘေးရှောင်			

	အမျိုးသား (အရေအတွက်)	အမျိုးသမီး (အရေအတွက်)
လူဦးရေ	<u>၂၀၇</u>	<u>၁၃၃</u>
လူဦးရေ (၁) <u>ဗုဒ္ဓ</u>	<u>၆</u>	<u>၉</u>
လူဦးရေ (၂) <u>ကုရ</u>	<u>၁၉၈</u>	<u>၁၂၀</u>
လူဦးရေ (၃) -----		
အခြား -----		
အိမ်ထောင်စုစီးစီး	<u>၁၀၇</u>	<u>၁၆</u>

(ခ) အခြေခံအဆောက်အအုံ အသုံးအဆောင်များ

စာသင်ကျောင်း	အမှတ် ခြံမပါ	ကျန်းမာရေး	အမှတ် ခြံမပါ	ဘာသာရေး အဆောက် အအုံများ	အမှတ် ခြံမပါ
မူကြိုကျောင်း	<input type="checkbox"/>	တိုက်နယ်ဆေးရုံ	<input checked="" type="checkbox"/>	စေတီ	<input type="checkbox"/>
မူလတန်းကျောင်း	<input type="checkbox"/>	ကျန်းမာရေးဌာန	<input type="checkbox"/>	ဘုန်းကြီးကျောင်း	<input checked="" type="checkbox"/>
မူလွန်ကျောင်း	<input type="checkbox"/>	ကျန်းမာရေးဌာနခွဲ	<input type="checkbox"/>	ဟိန္ဒူဘုရားကျောင်း	<input type="checkbox"/>
အလယ်တန်းကျောင်း	<input type="checkbox"/>	ဆေးပေးခန်း	<input type="checkbox"/>	ခရစ်ယာန်ကျောင်း	<input type="checkbox"/>
လယ်လွန်ကျောင်း	<input type="checkbox"/>	အခြား	<input type="checkbox"/>	ဓလီ	<input type="checkbox"/>
အထက်တန်းကျောင်း	<input type="checkbox"/>			အခြား	<input type="checkbox"/>
အခြား	<input type="checkbox"/>				
မှတ်ချက်		မှတ်ချက်		မှတ်ချက်	

(ဂ) ကျွမ်းကျင်သူများမှတ်တမ်း (ကျေးရွာတွင်နေထိုင်သော သို့မဟုတ် တခြားရွာမှလာရောက်သော ကျွမ်းကျင်သူများ)

	(၁) စာသင်ကျောင်း		(၂) ကျန်းမာရေး			(၃) လက်မှုပညာရှင်		
	ရွာတွင်နေ ထိုင်သူ	အခြားရွာမှ လာသူ		ရွာတွင်နေ ထိုင်သူ	အခြား ရွာမှ လာသူ		ရွာတွင် နေထိုင်သူ	အခြားရွာ မှလာသူ
မူလတန်းပြဆရာ/မ	<input type="checkbox"/>	<input type="checkbox"/>	ဆရာဝန်	<input type="checkbox"/>	<input type="checkbox"/>	လက်သမား	<input checked="" type="checkbox"/>	<input type="checkbox"/>
အထက်တန်းပြဆရာ/မ	<input type="checkbox"/>	<input type="checkbox"/>	လက်ထောက် ကျန်းမာရေးပျား	<input type="checkbox"/>	<input type="checkbox"/>	ပန်းချီ	<input type="checkbox"/>	<input type="checkbox"/>
အလယ်တန်းပြဆရာ/မ	<input type="checkbox"/>	<input type="checkbox"/>	အမျိုးသမီးကျန်းမာရေး ဆရာမ	<input type="checkbox"/>	<input type="checkbox"/>	လျှပ်စစ်ကျွမ်းကျင် မီးသမား	<input type="checkbox"/>	<input type="checkbox"/>
မူကြိုဆရာ/မ	<input type="checkbox"/>	<input type="checkbox"/>	သားဖွားဆရာမ	<input type="checkbox"/>	<input type="checkbox"/>	ရေပိုက်သူယ်သူ	<input type="checkbox"/>	<input type="checkbox"/>
အခြား	<input type="checkbox"/>	<input type="checkbox"/>	ပြည်သူ့ကျန်းမာရေးလုပ်သား	<input type="checkbox"/>	<input type="checkbox"/>	စက်ပြင်ဆရာ	<input type="checkbox"/>	<input type="checkbox"/>
မှတ်ချက်			မှတ်ချက်			မှတ်ချက်		

(ဃ) ကျေးရွာသို့ ရောက်ရှိနိုင်သည့် လမ်းအခြေအနေ / ကျေးရွာတစ်ရွာသည် ၎င်း၏ ကျေးရွာအုပ်စုနှင့် ဆက်သွယ်ထားသော လမ်းအခြေအနေ (အောက်ပါတို့ကိုရိုင်းပါ)

ကျောက်ကြမ်းလမ်း: _____ ကတ္တရာလမ်း: ဖြေသားလမ်း ကွန်ကရစ်လမ်း: _____ မော်တော်ဆိုင်ကယ်လမ်း: _____
 ကျောက်ခင်းလမ်း: _____ လူသွားလမ်း: _____ အခြား: _____

(င) ကျေးရွာဖွံ့ဖြိုးမှုစီမံချက်

- (၁) လူထုပေးကြံစီမံကိန်းမစတင်မှ ဤကျေးရွာတွင်ကျေးရွာဖွံ့ဖြိုးမှု စီမံချက်ရှိခဲ့ပါသလား? (ရိုင်းပါ) ရှိပါသည်/မရှိပါ/မသိပါ
- (၂) ရှိခဲ့ပါလျှင် ဤစီမံချက်ကို မည်သည့် ခုနှစ်တွင်ပြင်ဆင်ခဲ့ပါသနည်း? (ရိုင်းပါ) နှစ် ၂၀၁၇/မသိပါ
- (၃) ဤစီမံချက်ကို ခြုံနယ်မှအတည်ပြုခဲ့ပါသလား? (ရိုင်းပါ) ပြုခဲ့ပါသည်/မပြုခဲ့ပါ/မသိပါ

(၈) ခရီးအကွာအဝေး

(၁) ဤကျေးရွာအုပ်စုမှ ၎င်းကျေးရွာအုပ်စုထိပတ်အထိ ခရီးပိုင်မည်မျှကွာဝေးသနည်း? မိုင်-၂၀၇၂ ပေ-၃၂၀၀

(၂) ဤကျေးရွာမှ ၎င်းကျေးရွာအုပ်စုထိပတ်အထိ သွားလာရာတွင်ကြာမြင့်သည်အချိန်

ခြောက်သွေ့ရာသီတွင်ကြာချိန်- ၃ နာရီ-၃၀ - ထော်လာရီး/မော်တော်ဆိုင်ကယ်/မြေလျင်/လား/မော်တော်ဘုတ်/
အခြား: -----

မိုးရာသီတွင်ကြာချိန်- ၃ နာရီ-၃၀ - ထော်လာရီး/မော်တော်ဆိုင်ကယ်/မြေလျင်/လား/မော်တော်ဘုတ်/
အခြား: -----

(ဆ) ပတ်ဝန်းကျင်ဆိုင်ရာ သဘာဝဘေးအန္တရာယ်

ဤကျေးရွာတွင် ရေကြီးခြင်းကဲ့သို့ သဘာဝဘေးအန္တရာယ်ကျရောက်မှုခြင်း ရှိပါသလား။
 မရှိပါ ရှိပါသည်။ ရှိလျှင်အခြေပြပါ - ၃ မိုင် ၃၅၀ နှင့် ၆၅၀ နှစ်ကြားတွင် လှေ- (လှေပေါ်ပျားစူး)။

(ဇ) ကျေးရွာတွင် ခွဲစည်းထားသော အခွဲအစည်းများ

လူထုထုတ်ပြန်စီမံကိန်းမတိုင်မီ ဤကျေးရွာတွင် ကျေးရွာခွဲခြားရေးအတွက် အစိုးရ (သို့) ရွာသားများကိုယ်တိုင်(သို့) စီမံကိန်းတစ်ခုခုမှ ခွဲစည်းထားသည့် အခွဲအစည်းများရှိပါသလား။


(၁) -----

(၂) -----


(ဈ) အထွေထွေအုပ်ချုပ်ရေး ဦးစီးဌာန (GAD) မှ မှတ်တမ်းတင်ထားခြင်း

ဤကျေးရွာသည် အထွေထွေအုပ်ချုပ်ရေး ဦးစီးဌာန (GAD) မှ မှတ်တမ်းတင်ထားမှု ရှိပါသလား။
 မရှိပါ ရှိပါသည်။

ကျေးရွာခေါင်းဆောင် အမည် ဦးစွန်းစို

လက်မှတ်  ၀၄.၅.၁၈.၂၀၁၈

လူထုစည်းရုံးရေးမှူး အမည် ဦးစောစောစော

လက်မှတ်  ၀၄.၅.၅.၂၀၁၈

၁၀။ စီမံကိန်းစက်ဝန်းအချိန်ဇယား ပုံစံ ၈-၂(PC-2)

ပုံစံ - ၁ - ၂ - စီမံကိန်းစက်ဝန်းအချိန်ဇယား (PC 2)

လမ်းညွှန်ချက်၊ သက်ဆိုင်ရာလူထုစည်းရုံးရေးမှူး/လက်ထောက်နည်းပညာမှူးများ စီမံကိန်းစက်ဝန်းအဆင့်တစ်စုဖွဲ့စည်းပေးပြီး ကျေးရွာနှင့် ကျေးရွာအုပ်စုအတွက် ချိတ်ဆက် ဖြည့်သွင်းရမည်။

စည်းရုံးရေးမှူး/ဝန်ထမ်း အမည် ဦး စာကလေး

ဝန်ထမ်းအားအမှတ်ပြင်ပါ စက်ဝန်း(၂) စက်ဝန်း(၃)

ဝန်ထမ်းအမှတ် ၅၀၇၂၀၁၈ စက်ဝန်း(၄)

ပြည်နယ်/တိုင်း ဧရာဝတီ မြို့နယ် စက်ဝန်း ကျေးရွာ ကံဘာဘူမြိုင်၊ ဘာယာကလေး :

စီမံကိန်းအောင်မြင်မှုအဆင့်များ	ဝန်ထမ်း		အစည်းအဝေးအတွက်ရက်စွဲ	အစည်းအဝေးအတွက်ရက်စွဲ				အစည်းအဝေးအတွက်ရက်စွဲ	အစည်းအဝေးအတွက်ရက်စွဲ	အစည်းအဝေးအတွက်ရက်စွဲ
	စတင်သည့် ဝန်ထမ်း	ပြီးဆုံး သည့်နေ့		အချိန်အား အရေအတွက်	အချိန်အား အရေအတွက်	အစည်းအဝေးအတွက်	အစည်းအဝေးအတွက်			
၁။ ကျေးရွာစီမံကိန်း စီမံဆက်အစည်းအဝေး	၅.၇.၂၀၁၈	၅.၇.၂၀၁၈	၅၄	၄၁	၅၅	၅၅	၅၅	၅၅	၅၅	
၂။ ကျေးရွာဖွံ့ဖြိုးရေး စီမံချက်ရေးဆွဲခြင်းအစည်းအဝေး	၆.၇.၂၀၁၈	၆.၇.၂၀၁၈	၄၂	၃၆	၇၆	၇၆	၇၆	၇၆	၇၆	
၃။ ကျေးရွာအုပ်စု လုပ်ငန်းဆောင်ရွက်ချက်အစည်းအဝေး										
၄။ မြို့နယ်အဆင့် စီမံကိန်းရေးဆွဲရေး နှင့် အကောင်အထည်ဖော်ရေးစီမံကိန်းအစည်းအဝေး										
၅။ မြို့နယ် စီမံကိန်းရေးဆွဲရေး နှင့် အကောင်အထည်ဖော်ရေး စီမံကိန်းဆွဲချက်အစည်းအဝေး										
၆။ စီမံကိန်းလုပ်ငန်းစီမံချက်ရေးဆွဲခြင်း အစည်းအဝေး										
၇။ စီမံကိန်းလုပ်ငန်း အကောင်အထည်ဖော်ရေးအစည်းအဝေး										

၁၁။ ကျေးရွာဖွံ့ဖြိုးရေးဦးစားပေးအစီအစဉ် ပုံစံ ၁-၃ (PC-3)

ပုံစံ - ၀ - ၃ ကျေးရွာဖွံ့ဖြိုးရေး ဦးစားပေးအစီအစဉ် (Form PC 3)

လမ်းညွှန်ချက်၊ အဆင့်(၃) ကျေးရွာမှန်မှန်ချက်အစည်းအဝေး ဖြစ်ထုံးသောအခါ ကျေးရွာစီမံကိန်း အထောက်အကူပြု
 ကော်မတီသည် လူထုစည်းရုံးရေးမှူးအကူအညီဖြင့် ဤပုံစံကိုပြည့်စုံအောင် ပြည့်သွင်းရမည်။

လူထုစည်းရုံးရေးမှူး/ဝန်ထမ်း အမည် ဒေါ်စောစော
 နေရပ် ၉၇-၂၀၅၈ စက်ဝန်းအား အမှတ်ခြစ်ပါ (V) ။ စက်ဝန်း(၁)
 စက်ဝန်း(၂) စက်ဝန်း(၃) စက်ဝန်း(၄)

ပြည်နယ်/တိုင်း ဧရာဝတီ | ပြည်နယ်အမည် မန္တလေး | ကျေးရွာအုပ်စု ပုသိမ် | ကျေးရွာအုပ်စုအမည် ပုသိမ် + သာယာကျွန်း
 က။ အခက်အခဲအတားအဆီးများအားဆွေးနွေးခြင်း - ယခုလက်ရှိအခြေအနေတွင် ဤကျေးရွာဖွံ့ဖြိုးတိုးတက်ရေးအတွက်
 အဓိက အခက်အခဲအတားအဆီးများသည် မည်သည့်များဖြစ်ပါသနည်း။ (အမျိုးသား/သမီး အနည်းဆုံးအခက်အခဲ ၅ ခုစီဖော်ပြပါ)
 အမျိုးသား အဖွဲ့မှ တင်ပြသောအခက်အခဲအတားအဆီးများ အမျိုးသမီး အဖွဲ့မှတင်ပြသောအခက်အခဲအတားအဆီးများ

၁	လမ်းပစ်ကမ်း	၁	ရေကြီးရေဖျားမကင်းခြင်း
၂	ပျဉ်စစ်ဖမ်းလှုံစာပစ္စည်းများဖြင့်	၂	ကျေးရွာအုပ်စုအတွင်းကမ်းခြင်း
၃	ရေအေးခြင်း	၃	ကုန်ပစ္စည်းရောင်းဝယ်ခြင်း
၄	ကုန်ပစ္စည်းရောင်းဝယ်ခြင်း	၄	ပျဉ်စစ်ဖမ်းမရှိခြင်း
၅	မြို့နယ်အစိုးရအဖွဲ့အစည်း	၅	ရေမအေးခြင်း

၆ ကျေးရွာလူထုပေးအကူအညီ
 ၇ ကျေးရွာအုပ်စုအဖွဲ့အစည်း
 ၈ ကျေးရွာအုပ်စုအဖွဲ့အစည်း
 ၉ ကျေးရွာအုပ်စုအဖွဲ့အစည်း

၁	ခြေတင်လမ်း	၁	လမ်း (ခြေတင်စက်)
၂	ပျဉ်စစ်ဖမ်းရရှိရန်	၂	ရွာကျွန်းဆက်လမ်း
၃	ရွာကျွန်းဆက်	၃	ကုန်ပစ္စည်းရောင်းဝယ်ရေးအဖွဲ့
၄	ကုန်ပစ္စည်းရောင်းဝယ်ရေး	၄	ရေအေးစနစ်
၅	စားပေးခန်း	၅	ပျဉ်စစ် / ဆိုလာဖွဲ့

၆။ အကျဉ်းချုပ် အကျဉ်းချုပ် အကျဉ်းချုပ် အကျဉ်းချုပ်
 ၇။ အကျဉ်းချုပ် အကျဉ်းချုပ် အကျဉ်းချုပ် အကျဉ်းချုပ်
 ၈။ အကျဉ်းချုပ် အကျဉ်းချုပ် အကျဉ်းချုပ် အကျဉ်းချုပ်
 ၉။ အကျဉ်းချုပ် အကျဉ်းချုပ် အကျဉ်းချုပ် အကျဉ်းချုပ်

အဆင့်	ကျေးရွာအတွက် ဦးစားပေး ဖွံ့ဖြိုးတိုးတက်မှု လုပ်ငန်းစဉ်များ	အဆိုပြုသူ (အမျိုးသားများ/ အမျိုးသမီးများ/အမျိုးသား+ အမျိုးသမီး)	ခန့်မှန်းကုန်ကျ စရိတ်	အကျိုးခံစားခွင့်ရှိသူ ခန့်မှန်းခြေအရေအတွက်
၁	ရွာကျွန်းဆက်	(၈ + ၅)		၃၀၃
၂	ရွာကျွန်းဆက်	(၈ + ၅)		၃၀၃
၃	ပျဉ်စစ်ဖမ်း	(၈ + ၅)		၃၀၃
၄	ဆိုလာဖွဲ့	(၈ + ၅)		၃၀၃
၅	စားပေးခန်း	(၈ + ၅)		၃၀၃
၆။	အကျဉ်းချုပ်	(၈)		၃၀၃
၇။	စားပေးခန်း	(၈)		၃၀၃
၈။	ကုန်ပစ္စည်းရောင်းဝယ်ရေး	(၈)		၃၀၃
၉။	ရေအေးစနစ်	(၈)		၃၀၃

ယ၊ လူထုစီမံကိန်း၏ လာမည့် (၄) နှစ်အတွက် အကျိုးမဝင်သော ဦးစားပေး ဖွံ့ဖြိုးတိုးတက်မှု လုပ်ငန်း အစီအစဉ်များအားဖော်ပြပါ။

အဆင့်	ကျေးရွာအတွက် ဦးစားပေး ဖွံ့ဖြိုး တိုးတက်မှု လုပ်ငန်းစဉ်များ	အဆိုပြုသူ (အမျိုးသားများ/ အမျိုးသမီးများ/အမျိုးသား+ အမျိုးသမီး)	အခန်းကဏ္ဍ
၁	ရွာထဲက ရေပေးစနစ် ဖြစ်ထောင်ရေး	(မ)	နယ်ထုတ်ဖွဲ့ရေး၊ ဝန်ထုပ်ဝန်ပိုး
၂	ရွာထဲက ရေပေးစနစ် ဖြစ်ထောင်ရေး	(မ)	
၃			
၄			
၅			

ခေါင်းဆောင်၊ ကျေးရွာစီမံကိန်းအထောက်အကူပြုကော်မတီမှ အတည်ပြုသည်။

အမည် ဒေါ်ခင်စု လက်မှတ် [Signature] နေ့စွဲ ၆-၇-၂၀၁၈

၁၂။ ကျေးရွာပထမအကြိမ် အစည်းအဝေးမှတ်တမ်း

ကပ်ပူမြို့နယ်၊ စတုရန်းကျေးရွာ၊ ပထမအကြိမ် အစည်းအဝေးမှတ်တမ်း
 ရွာလူထုမဟာမိတ်ပြုစီမံကိန်း၊ ပထမအကြိမ် အစည်းအဝေးမှတ်တမ်း

ဖြေလုပ်ဆောင်ရွက်မှု - ၅.၈.၂၀၁၈
 ဖြေလုပ်ဆောင်ရွက်မှု - ဒီဂရီ ၉:၀၀
 ဖြေလုပ်ဆောင်ရွက်မှု - ကံကန်မြို့နယ်၊ ကျေးရွာ

ယခုအကြိမ် အစည်းအဝေးလုပ်ငန်းစဉ်-၈ ရည်ရွယ်ချက်မှာ ကျေးလက်ထုဝန်ထမ်း
 များ၏ လူမှုဘဝ ဖွံ့ဖြိုးတိုးတက်ရေးအတွက်၊ ကျေးလက်ထုဝန်ထမ်း များ၏ စွမ်းဆောင်ရည်မြှင့်
 တင်ရေးအတွက်၊ ကျေးလက်ထုဝန်ထမ်း များ လူထုမဟာမိတ်ပြုစီမံကိန်း၊ ကမ္ဘာ့ဘဏ်၊ ဝေဒနာအဖွဲ့အစည်း
 နှင့် လူမှုဝန်ထမ်း စီမံကိန်းတွင် ပူးပေါင်းပါဝင်လာရေးအတွက်၊ PRA tools များဖြင့်
 ဖြစ်တည်မှု ပူးပေါင်းပါဝင်ရေးအတွက် ဖိတ်ခေါ်စေရန်နှင့် ကျေးရွာ၏ လိုအပ်ချက်များ၊ အမျိုးအမျိုး များ
 ၏ အခက်အခဲ ဖြစ်ပေါ်မှုများ၊ စေ့မှုနှင့် ချက်ချင်း၊ အမျိုးအမျိုးများ၏ အခက်အခဲ ဖြစ်ပေါ်မှု
 များ၊ စေ့မှုနှင့် ချက်ချင်း လိုအပ်ချက် ဝင်ရောက်မှုများအတွက်၊ ကျေးရွာ၏ ဖွံ့ဖြိုးရေး
 လုပ်ငန်းများတွင် အမျိုးအမျိုးများ၏ ပါဝင်မှု၊ ကျေးလက်ထုဝန်ထမ်း လူထုမဟာမိတ်ပြုစီမံကိန်း
 အစည်းအဝေးကို ကျေးရွာရှိ အမျိုးအမျိုး ၃၄ ဦး၊ အမျိုးအမျိုး-၄၁ ဦး၊ အမျိုးအမျိုး-၂၅
 ဦး တက်ရောက်ကြပါသည်။ စာအုပ်နှင့် အခြားအခြား ၅၂၅ နှင့် အခြားအခြား ၅၂၅ နှင့် တက်ရောက်ပါ
 သည်။ အစည်းအဝေးအစီအစဉ် အကျဉ်းချုပ် အကျဉ်းချုပ် အကျဉ်းချုပ် အကျဉ်းချုပ် အကျဉ်းချုပ်
 ၅၂၅ နှင့် အခြားအခြား ၅၂၅ နှင့် အခြားအခြား ၅၂၅ နှင့် အခြားအခြား ၅၂၅ နှင့် အခြားအခြား ၅၂၅ နှင့်
 အခြားအခြား ၅၂၅ နှင့် အခြားအခြား ၅၂၅ နှင့် အခြားအခြား ၅၂၅ နှင့် အခြားအခြား ၅၂၅ နှင့် အခြားအခြား ၅၂၅ နှင့်

၁၄။ ကဏ္ဍအလိုက်ဦးစားပေးဖွံ့ဖြိုးရေးလုပ်ငန်းစဉ်များ

အင်္ဂုပုဂ္ဂိုလ်နယ်
----- မတူဇော် ----- အုပ်စု၊ ကံသာအုံကြွန်၊ နံသာအုံကြွန်၊ ကျေးရွာ

အဆင့်	ကျေးရွာအတွက် ဦးစားပေး ဖွံ့ဖြိုးတိုးတက်မှု လုပ်ငန်းစဉ်များ	အဆိုပြုသူ (ကျား/မ/ကျား+မ)	အခန်းကဏ္ဍ
၁	ရွာတွင်း လမ်း	ကျား + မ	အခြေခံအဆောက်အအုံ
၂	ရွာတွင်း ဆက်လမ်း	ကျား + မ	"
၃	လျှပ်စစ်ဖွဲ့စည်း	ကျား + မ	ဗီ.လင်းဂျေး
၄	ဆိုင်ခန်း	ကျား + မ	"
၅	သောက်သုံး ရေစင်	ကျား + မ	အခြေခံ
၆	ဆေးပေးခန်း	ကျား	အခြေခံအဆောက်အအုံ
၇	အစားအသောက် ခန်းမ	ကျား	"
၈	ဂေဟစနစ် အခြေခံအဆောက်အအုံ	ကျား	"
၉	အသက်မွေးဝမ်းကြောင်း သင်တန်း	မ	အသက်မွေးဝမ်းကြောင်း
၁၀	စိုက်ပျိုးရေး နည်းပညာသင်တန်း	မ	"
၁၁	စာကြည့်တိုက်	ကျား	အခြေခံအဆောက်အအုံ
၁၂			
၁၃			
၁၄			
၁၅			

PRA Tools တစ်ခုချင်းစီအတွက် ကိုးကားရန်နှင့် လေ့လာရန် (၄၈)ဇယားအညွှန်း

ကံသာဘုံမြင့်ကျေးရွာ၊ ပတုပ်ကျေးရွာအုပ်စု၊ အင်္ဂပူမြို့နယ်

စဉ်	အကြောင်းအရာ	၄၈ ဇယားအညွှန်း	
		ကိုးကားရန်	လေ့လာရန်
၁။	ကျေးရွာအခြေခံ အချက်အလက်	၁၊၃၊၂၊၃၆	၈၊၂၊၂၊၇၊၃၊၀၊၄၊၂
၂။	လူမှုရေးနှင့် အရင်းအမြစ်ပြုမြေပုံ	-မြေပုံဟောင်း ၄၊၅၊၁၄၊၃၊၂၊၃၊၇၊၄၊၀၊၄၊၁၊၄၊၂ -သဘာဝရင်းမြစ် ➢ လယ်၊ကိုင်း၊ -လယ် အဓိကစိုက်ပျိုး	၈၊၁၃၊၂၊၇၊၃၊၈၊၄၄
၃။	ဥစ္စာနေကြွယ်ဝမှုအဆင့်သတ်မှတ်ခြင်း	၆၊၁၃ -အဆင်ပြေ ➢ လယ်၊ ကိုင်း၊ သွပ်မိုးပျဉ်ထောင်ပျဉ်ခင်း၊ လယ်ထွန်စက်၊ နွား၊ ဆိုလာ၊ တီဗွီ၊ ဖုန်း၊ ရေစုပ်စက် -အလယ်အလတ် ➢ လယ်၊ သွပ်မိုး၊ ထရံကာ၊ ဆိုလာ၊ တီဗွီ၊ ဖုန်း၊ ဆိုင်ကယ် -နွမ်းပါး ➢ ဝါး၊ သက်ကယ်၊ ထရံကာ ၊ ရေဒီယို၊ ဖုန်း	၁၆
၄။	ပိုင်ဆိုင်မှုသုံးသပ်ခြင်း	၁၄၊၁၆၊၁၉၊၃၇၊၄၃၊၄၅ -လက်တွန်းထွန်စက်၊ရေစုပ်စက်၊နွား၊ကုန်တင်ကား ရေတွင်း၊အင်း၊TV၊ဖုန်း၊စလောင်း၊ရေဒီယို	၁၃၊၁၇၊၃၈
၅။	ရာသီခွင်ပြ ဇယား	၉၊၁၅၊၂၄၊၃၄၊၃၇ -စပါး၊မတ်ပဲ၊ကျန်းမာရေး၊သွေးလွန်တုပ်ကွေးနှစ်စဉ်ဖြစ်၊ -ရေရရှိမှုပြင်ပသို့သွားရောက်လုပ်ကိုင်သူများ	၂၊၂၊၆၊၃၅
၆။	ပင့်ကူအိမ်သုံးသပ်ခြင်း	၃၊၃၊၀၊၃၉၊၄၇ ➢ အလုပ်အကိုင်အခွင့်အလမ်း -လယ်ယာ၊အရောင်းအဝယ်၊တနိုင်တပိုင်ခြံလုပ်ငန်း ➢ ပညာတတ်မြောက်မှု -မူလတန်းအထိ သင်ယူရသူများ -အမျိုးသမီးဦးဆောင်နိုင်မှု -အမျိုးသမီးဝင်ငွေရရှိမှု -အိမ်မှုကိစ္စ	၃၁

၇။	ဗင်းပုံစံ	၁၁၊၁၂ -ဂေါပက၊ကျောင်းကော်မတီ၊ရပ်မိရပ်ဖ၊တောင်သူ လယ်သမား၊အရန်မီးသတ် -မြို့နယ်မှ ဌာနဆိုင်ရာ အဖွဲ့များ	
၈။	ပြသနာစိန်ခေါ်မှု၊အခက်အခဲ/ အတားအဆီး	ဖွံ့ဖြိုးရေးကွင်းဆက်နောက်ဆက်တွဲ(၂)	
၉။	ဦးစားပေးလုပ်ငန်းရွေးချယ်ခြင်း	ကျေးရွာအလိုက်ဖော်ပြထားသောလုပ်ငန်းများကိုစိစစ်သုံးသပ် ဖြည့်စွက်ခြင်း	