

ပြည်ထောင်စုသမ္မတ မြန်မာနိုင်ငံတော်အစိုးရ
စိုက်ပျိုးရေး၊ မွေးမြူရေးနှင့် ဆည်မြောင်းဝန်ကြီးဌာန
ကျေးလက်ဒေသဖွံ့ဖြိုးတိုးတက်ရေးဦးစီးဌာန



National Community Driven Development Project

လူထုဗဟိုပြုစီမံကိန်း

အင်္ဂပူမြို့နယ် ၊ ဧရာဝတီတိုင်းဒေသကြီး

ကျေးရွာဖွံ့ဖြိုးရေးအစီအစဉ်



ပန်းတင်ကျေးရွာအုပ်စု၊ ကံဆည်ကျေးရွာ
၂၀၁၉-ခုနှစ်

ဇယား

အကြောင်းအရာစာမျက်နှာ

၁။ အင်္ဂုဏ်၊ နယ် အခြေပြမြေပုံ.....၂

၂။ ပန်းတင်ကျေးရွာအုပ်စုအခြေပြမြေပုံ.....၃

၃။ ပန်းတင်အုပ်စုတွင်ပါဝင်သော ကျေးရွာများစာရင်း ဒုနစ်စာရင်း (အိမ်ထောင်စုလူဦးရေ)၃

၄။ ကျေးရွာသမိုင်းကြောင်း နှင့် ကျေးရွာအခြေခံအချက်အလက်များ

 ၄.၁။ ကျေးရွာသမိုင်းကြောင်း ၄

 ၄.၂။ ကျေးရွာရှိ အိမ်ခြေ၊ အိမ်ထောင်စုနှင့် လူဦးရေ၄

 ၄.၃။ တိုင်းရင်းသားလူမျိုးစုများဦးရေ၄

 ၄.၄။ ကျေးရွာတွင်းရှိအထောက်အပံ့ရရှိနိုင်သောအဆောက်အအုံများ၄

 ၄.၅။ ထိခိုက်လွယ်သောအိမ်ထောင်စုများအရေအတွက်

 ၄.၆။ ကျေးရွာသူ/သားများ၏ အဓိကစီးပွားရေးလုပ်ငန်းများ၄

 ၄.၇။ ကျေးရွာတွင်းပိုင်ဆိုင်မှု၊ မြေယာဧရိယာနှင့် သဘာဝသယံဇာတများ၄

 ၄.၈။ ကျေးရွာတွင်းအခြားသက်ဆိုင်သောသတင်းအချက်အလက်များ၅

၅။ လူထုပူးပေါင်းပါဝင်သော လူမှုဆန်းစစ်ခြင်းနှင့် အကဲဖြတ်ခြင်းလုပ်ငန်းစဉ် အကျဉ်းချုပ်ဇယား ဒုနစ်.....၅

၆။ ကျေးရွာဖွံ့ဖြိုးရေးအစီအစဉ်အတွက်အသုံးပြုသော PRA TOOL တစ်ခုချင်းစီ၏ သုံးသပ်ချက်များ ဒုနစ်

 ၆.၁။ ကျေးရွာလူမှုရေးနှင့် အရင်းအမြစ်ပြမြေပုံ (Social and Resource Map)၆-၇

 ၆.၂။ ရာသီခွင်ပြ-ပြက္ခဒိန် (Seasonal Calender)၈-၉

 ၆.၃။ ဥစ္စာနေကြွယ်ဝမှုအဆင့်သတ်မှတ်ခြင်း (Wealth Ranking).....၁၀-၁၁

 ၆.၄။ ကျား-မပင့်ကူအိမ်သုံးသပ်ခြင်း (Spider Diagram)၁၂-၁၃

 ၆.၅။ ပိုင်ဆိုင်မှုသုံးသပ်ခြင်း (Asset Mapping)၁၄-၁၅

 ၆.၆။ အဖွဲ့အစည်းချိတ်ဆက်မှုဇယား (Venn Diagram)၁၆-၁၇

၇။ ကော်မတီများရွေးချယ်ခြင်းနှင့်ကျေးရွာဖွံ့ဖြိုးရေးအစီအစဉ်ဆောင်ရွက်မှု မှတ်တမ်းဇယားပုံ ဒုနစ်.....၁၈

၈။ ကျေးရွာကော်မတီဝင်များစာရင်း ဒုနစ်.....၁၉

၉။ ကျေးရွာအခြေခံအချက်အလက် ပုံစံ ၈-၁ (PC-1)၂၀-၂၂

၁၀။ စီမံကိန်းစက်ဝန်းအချိန်ဇယား ပုံစံ ၈-၂(PC-2)၂၃

၁၁။ ကျေးရွာဖွံ့ဖြိုးရေးဦးစားပေးအစီအစဉ် ပုံစံ ၈-၃ (PC-3)၂၄-၂၅

၁၂။ ကျေးရွာအခြေခံအချက်အလက် ပုံစံ ၈-၁ (PC-1) ဒုနစ်.....၂၆-၂၉

၁၃။ စီမံကိန်းစက်ဝန်းအချိန်ဇယား ပုံစံ ၈-၂(PC-2) ဒုနစ်.....၃၀

၁၄။ ကျေးရွာဖွံ့ဖြိုးရေးဦးစားပေးအစီအစဉ် ပုံစံ ၈-၃ (PC-3) ဒုနစ်၃၁-၃၂

၁၅။ ကျေးရွာပထမအကြိမ် အစည်းအဝေးမှတ်တမ်း ဒုနစ်.....၃၃-၃၄

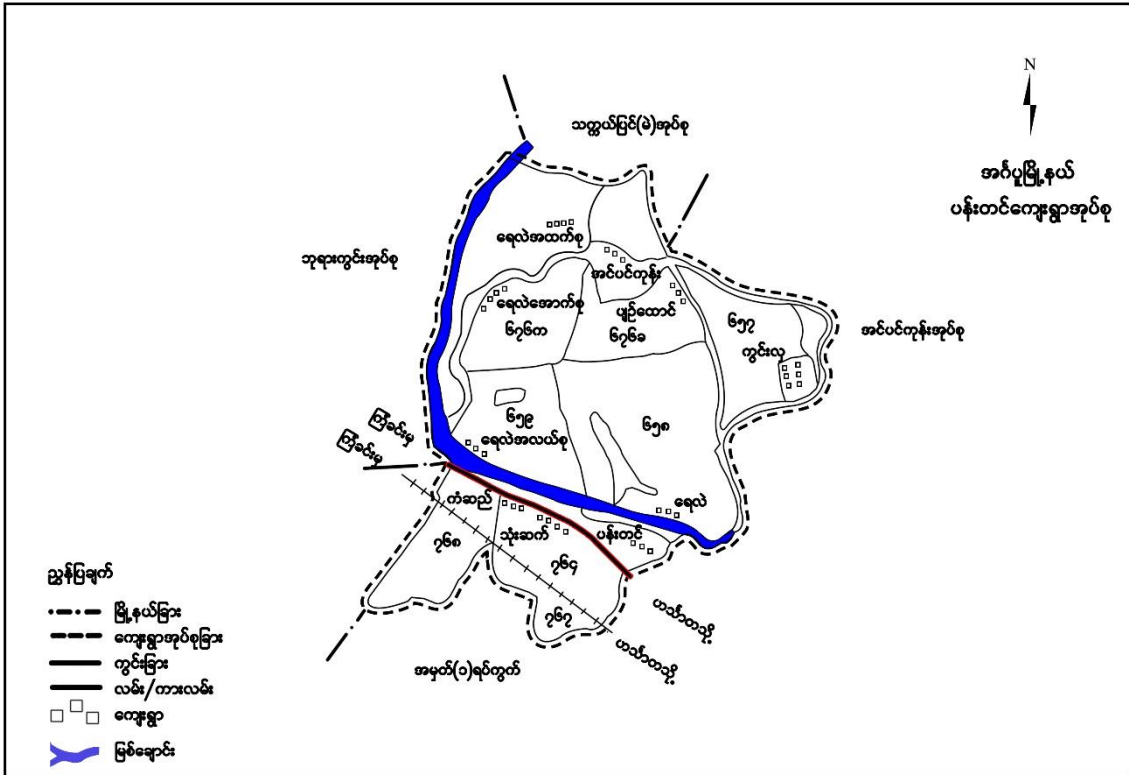
၁၆။ ကျေးရွာဒုတိယအကြိမ် အစည်းအဝေးမှတ်တမ်း ဒုနစ်၃၅

၁၇။ ကဏ္ဍအလိုက်ဦးစားပေးဖွံ့ဖြိုးရေးလုပ်ငန်းစဉ်များ၃၆-၃၇

၁။အင်္ဂုမြို့နယ် အခြေအနေပြမြေပုံ



၂။ ပန်းတင်ကျေးရွာအုပ်စု၊ အခြေပြမြေပုံ



၃။ ပန်းတင် ကျေးရွာအုပ်စုတွင်ပါဝင်သော ကျေးရွာများစာရင်း

စဉ်	ကျေးရွာအမည်	အိမ်ထောင်စု	ကျား	မ	လူဦးရေစုစုပေါင်း
၁။	ပန်းတင်	၈၇	၁၆၆	၁၈၀	၃၄၆
၂။	ကံဆည်	၁၂၁	၂၀၈	၂၃၆	၄၄၄
၃။	ရေလဲအထက်စု	၉၁	၁၅၇	၁၈၈	၃၄၅
၄။	ရေလဲအောက်စု	၁၁၈	၂၂၅	၂၂၆	၄၅၁
၅။	ကွင်းလှ	၉၃	၁၆၆	၁၆၁	၃၂၇
၆။	ကွမ်းသီးတော	၈၅	၁၅၇	၁၇၉	၃၃၆
၇။	အချုပ်ကြီးကုန်း	၃၈	၇၂	၇၁	၁၄၃
၈။	ကျောင်းစု+ရွာသစ်ကုန်း	၁၄၁	၂၃၉	၂၆၁	၅၀၀
၉။	ပျဉ်ထောင်	၉၉	၁၇၆	၁၉၇	၃၇၃
၁၀။	သင်ပန်းကုန်း	၇၅	၁၂၅	၁၃၇	၂၆၂
၁၁။	ရိုးကြီးကုန်း	၁၃	၂၉	၂၃	၅၂

၄။ ကျေးရွာသမိုင်းကြောင်း နှင့် ကျေးရွာအခြေခံအချက်အလက်များ

၄.၁။ ကျေးရွာသမိုင်းကြောင်း

အင်္ဂပူမြို့နယ်၊ ပန်းတင်အုပ်စု

ကန်ဆည်ကျေးရွာ

ကျေးရွာသမိုင်းကြောင်း

ပန်းတင်အုပ်စု၊ ကန်ဆည်ကျေးရွာကို လွန်ခဲ့သောနှစ်ပေါင်း ၂၀၀ ခန့်က စတင်တည်ထောင်ခဲ့သည်။ကျေးရွာစတင်တည်ထောင်စဉ်ကရွာသည် တောင်ပိုင်းနှင့် မြောက်ပိုင်း နှစ်ပိုင်းရှိခဲ့သည်။ ရွာတောင် ဘက်ခြမ်းကို လယ်ပြင်ရွာဟု ခေါ်တွင်ခဲ့ပြီး၊ ရွာမြောက်ဘက်ခြမ်းကို ကန်ဆည်ရွာဟု ခေါ်တွင်ခဲ့ပါသည်။

ကျေးရွာအမည်ဖြစ်ပေါ်လာပုံမှာ ကျေးရွာစတင်တည်ထောင်စဉ်က ကျေးရွာရှိ ဘုန်းတော်ကြီးကျောင်းမှ ဆရာတော်သည် ကျေးရွာလူထုအား ကံသိုလ်ကံကို ဆယ်ယူသည်ဟုအဆိုမှတ်ပြီး ကံဆယ်ကျေးရွာဟု အမည်တွင်ခဲ့ပါသည်။ နောက်ပိုင်းတွင် စာရေးသားဖော်ပြရာတွင် ကံဆယ်ကျေးရွာမှ ကန်ဆည်ကျေးရွာသို့ပြောင်းလဲအမည်တွင်ခဲ့ပါသည်။

ကျေးရွာတွင် သမိုင်းဝင်ဘုန်းတော်ကြီးကျောင်း၊ ဘုရားစေတီများရှိပါသည်။ စေတီကို လွန်ခဲ့နှစ်ပေါင်း ၁၀၀ မှ ဆောက်လုပ်ကိုးကွယ်ခဲ့ပါသည်။

မူလတန်းကျောင်းကို ကျေးရွာလူထုမှ ကိုယ်ထူကိုယ်ထဖြင့် ၁၉၅၀ ခုနှစ်တွင် တည်ဆောက်ခဲ့ပါသည်။ မူလတွင် ကျေးရွာရှိကျောင်းသားကျောင်းသူများသည် ဘုန်းတော်ကြီးကျောင်းတွင် စာသင်ကြားခဲ့ကြရပါသည်။ ရွာတွင်းလမ်းကိုလည်း ၁၉၄၀ ခုနှစ်တွင် ကျေးရွာသူကျေးရွာသားများကို ကိုယ်ထူကိုယ်ထစနစ်ဖြင့် လုပ်ဆောင်ခဲ့ပြီး ၁၉၉၂ ခုနှစ်တွင် ပြန်လည်ပြုပြင်ခဲ့ကြပါသည်။ မူလတန်း ကျောင်းကို အစိုးရမှ ၂၀၁၅ ခုနှစ်တွင် ထောက်ပံ့ပေးခဲ့ပြီး တိုက်ကျောင်းကို တည်ဆောက်ခဲ့ကြပါသည်။ ၁၉၉၂ ခုနှစ်တွင် ကျေးရွာတွင် တည်ထားကိုးကွယ်လျက်ရှိသော ဘုရားအား ပြုပြင်ခဲ့ကြပါသည်။

ကျေးရွာ တည်နေရာမှာ ရွာတောင်ဘက်တွင် ရွာသစ်ကုန်းကျေးရွာ၊ မြောက်ဘက်တွင် ကညင်ချောင်း၊ အရှေ့ဘက်တွင် ကွမ်းသီးတောကျေးရွာနှင့် အနောက်ဘက်တွင် ဇောင်းတန်းကျေးရွာ တို့တည်ရှိပါသည်။

၄.၂။ ကျေးရွာရှိ အိမ်ခြေ၊ အိမ်ထောင်စုနှင့် လူဦးရေ

ကံဆည်ကျေးရွာတွင် အိမ်ထောင်စု (၁၂၁) စု ရှိပါသည်။ ကျေးရွာအတွင်းနေထိုင်သော လူဦးရေမှာ အမျိုးသား (၂၀၉) ဦး ၊ အမျိုးသမီး (၁၃၅) ဦး ၊ စုစုပေါင်း (၃၄၄)ဦး ရှိပါသည်။ ယခုအိမ်ထောင်စုနှင့် လူဦးရေမှာ ၂၀၁၈ခုနှစ် ၊ သြဂုတ်လတွင် ကောက်ယူထားသောစာရင်း ဖြစ်ပါသည်။

၄.၃။ တိုင်းရင်းသားလူမျိုးစုများဦးရေ

ကွမ်းသီးတော ကျေးရွာတွင်နေထိုင်သော လူမျိုးစုမှာ ဗမာ လူမျိုးဖြစ်ပါသည်။

၄.၄။ ထိခိုက်လွယ်သောအိမ်ထောင်စုများအရေအတွက်

ကွမ်းသီးတော ကျေးရွာတွင် သက်ကြီးရွယ်အို (၆၅ နှစ် နှင့် အထက်) (၇၀)ဦးရှိပြီး မသန်စွမ်း (၂)ဦးရှိပါသည်။

၄.၅။ ကျေးရွာတွင်းအထောက်အပံ့ရရှိနိုင်သော အဆောက်အအုံများ

ကျေးရွာတွင် အဆောက်အအုံများအနေဖြင့် မူလတန်း စာသင်ကျောင်း(၁)ကျောင်း၊ စေတီ(၉)ဆူ၊ ဘုန်းတော်ကြီးကျောင်း (၁)ကျောင်း ရှိပါသည်။

၄.၆။ ကျေးရွာသူ/သားများ၏ အဓိက စီးပွားရေးလုပ်ငန်းများ

ရွာသူ/ရွာသားများ၏ အဓိက စီးပွားရေးမှာ လယ်ယာစိုက်ပျိုးရေး၊ ကိုင်းလုပ်ငန်းတို့ ဖြစ်သည်။

၄.၇။ ကျေးရွာတွင်းပိုင်ဆိုင်မှု၊မြေယာဧရိယာနှင့် သဘာဝသယံဇာတများ

ရေစုပ်စက်၊ထွန်စက်၊ထော်လာဂျီ၊ဈေးဆိုင်၊အုပ်ချုပ်စက်၊မွေးမြူရေးတိရစ္ဆာန်၊ကျွဲနွား၊လယ်ယာ၊စက်ဘီး၊ ဆိုင်ကယ်၊ဆိုလာ၊ဖုန်း တို့ ရှိပါသည်။

၄.၈။ ကျေးရွာတွင်းအခြားသက်ဆိုင်သော သတင်းအချက်အလက်

ကျေးရွာတွင် ဂေါပကအဖွဲ့၊ ပရဟိတအဖွဲ့၊ လမ်းကော်မတီအဖွဲ့၊ အုပ်ချုပ်ရေးအဖွဲ့၊ ကျောင်းကော်မတီအဖွဲ့၊ အရံမီးသတ်တပ်ဖွဲ့နှင့် လမ်းကော်မတီအဖွဲ့တို့ရှိကြပါသည်။

ကျေးရွာ ပြင်ပမှ လာသော အဖွဲ့အစည်းများမှာ သမအဖွဲ့၊ စိုက်ဘဏ်အဖွဲ့၊ မြို့နယ်မီးသတ်တပ်ဖွဲ့၊ နှင့် မြို့နယ်အုပ်ချုပ်ရေးအဖွဲ့တို့ဖြစ်ပါသည်။

၅။ လူထုပူးပေါင်းပါဝင်သော လူမှုဆန်းစစ်ခြင်းနှင့် အကဲဖြတ်ခြင်းလုပ်ငန်းစဉ် အကျဉ်းချုပ်ဇယား

နေ့စွဲ	အသုံးပြုခဲ့သော PRA Tool များ	အစည်းအဝေးတွင် ပါဝင်ဆွေးနွေးသူများ			အဓိကဆွေးနွေးချက်များ
		ကျား	မ	ပေါင်း	
၃.၁၀.၂၀၁၉	လူမှုရေးနှင့် အရင်းအမြစ်ပြ မြေပုံ (Social and Resource Map)	၁၀	၈	၁၈	လယ်ယာလုပ်ငန်း၊အရင်းအမြစ်၊ တိုင်းရင်းသားလူမျိုးစု၊လူနေမှု အခြေခံ အဆောက်အအုံ။
၃.၁၀.၂၀၁၉	ရာသီခွင်ပြ-ပြက္ခဒိန် (Seasonal Calendar)	၇	၆	၁၃	ရာသီဥတု၊လယ်ယာစိုက်ပျိုးရေး၊ ကျန်းမာရေး၊လမ်းပန်းဆက်သွယ်ရေး၊ ဝင်ငွေ/ထွက်ငွေ၊အစာရေစာဖူလုံမှု၊ ပွဲတော်ရက်၊အားလပ်ချိန်။
၃.၁၀.၂၀၁၉	ဥစ္စနေကြွယ်ဝမှုအဆင့် (Wealth Ranking)	၇	၇	၁၄	နွမ်းပါးသောအိမ်ထောင်စု(၅၉)စု၊လယ်ယာမြေမရှိခြင်း၊အလုပ်အကိုင်ရှားပါးခြင်း၊ ပညာရေး။
၃.၁၀.၂၀၁၉	ပင့်ကူအိမ်သုံးသပ်ခြင်း (Spider Diagram)	၇	၆	၁၃	အမျိုးသမီးများ အိမ်မှုကိစ္စများတွင်သာ အချိန်ကုန်နေခြင်း၊ဝင်ငွေရလုပ်ငန်း နည်းပါးခြင်း။
၃.၁၀.၂၀၁၉	ပိုင်ဆိုင်မှုသုံးသပ်ခြင်း (Asset Mapping)	၈	၇	၁၅	အပ်ချုပ်စက်၊ဈေးဆိုင်ကို အမျိုးသမီး သုံးစွဲမှုများသည်။လယ်၊စက်ဘီး၊ဆိုလာ၊ ဆိုင်ကယ်၊ဖုန်း၊ကျွဲနွားများကို အမျိုးသား/ သမီးတို့က သုံးစွဲကြသည်။
၃.၁၀.၂၀၁၉	အဖွဲ့အစည်းချိတ်ဆက်မှု (Venn Diagram)	၇	၇	၁၄	ကျေးရွာတွင်း နှင့် ပြင်ပအဖွဲ့အစည်းများ သည် ၎င်းတို့၏တာဝန်အလိုက် ဩဇာ လွှမ်းမိုးမှုရှိကြသည်။

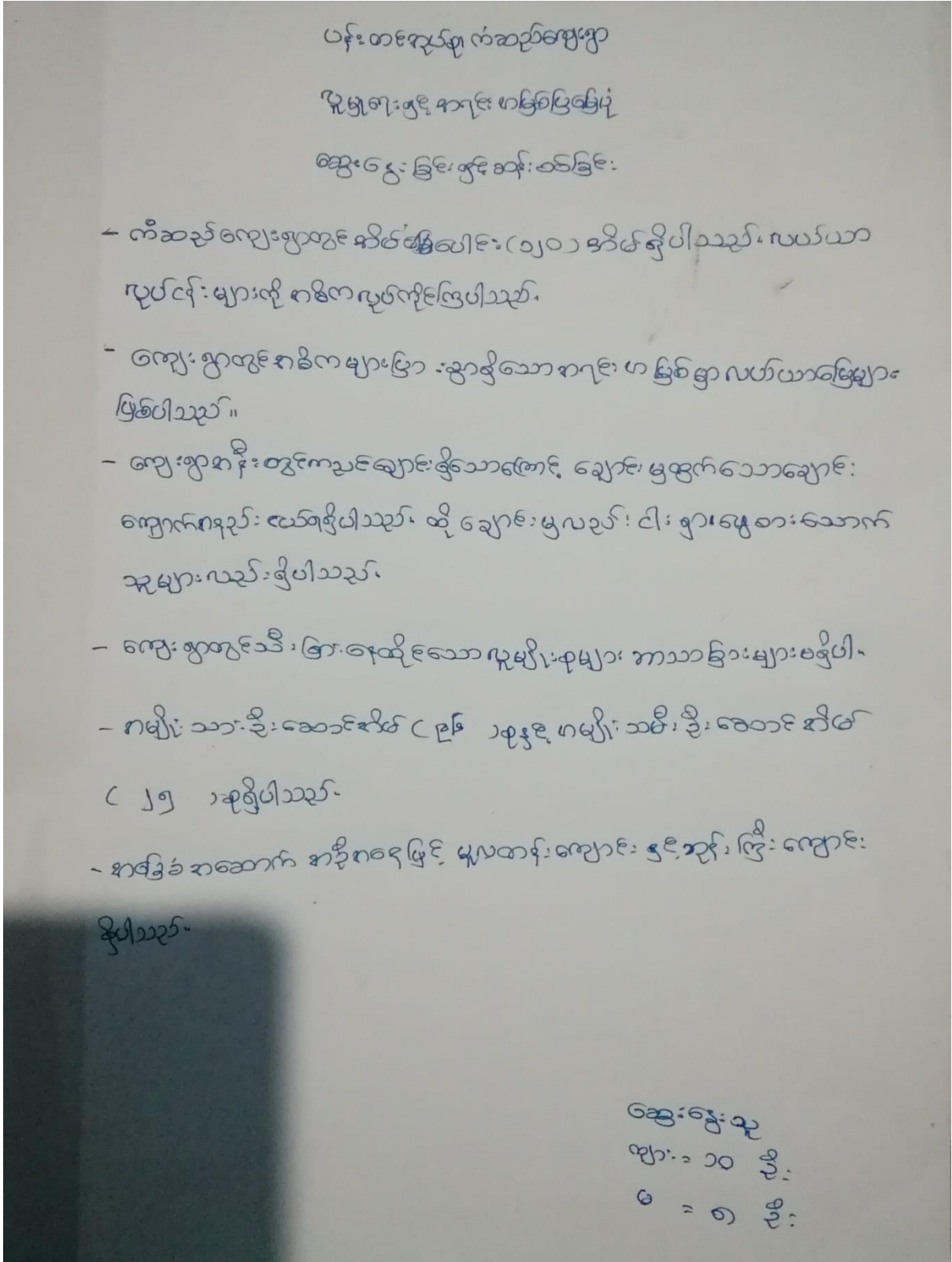
၆။ ကျေးရွာဖွံ့ဖြိုးရေးအစီအစဉ်အတွက်အသုံးပြုသော PRA Tool တစ်ခုချင်းစီ၏ သုံးသပ်ချက်

၆.၁။ ကျေးရွာလူမှုရေးနှင့် အရင်းအမြစ်ပြမြေပုံ (Social and Resource Map)

အင်္ဂုပုမြို့နယ်၊ ကံဆည်ကျေးရွာ အုပ်စု၊ ပန်းတင် ကျေးရွာ



လူမှုရေးနှင့် အရင်းမြစ်ပြုပြင်မှုအဖွဲ့အစည်းနှင့် ဆန်းစစ်ခြင်း



၆.၂။ ရာသီခွင်ပြ-ပြက္ခဒိန် (Seasonal Calender)

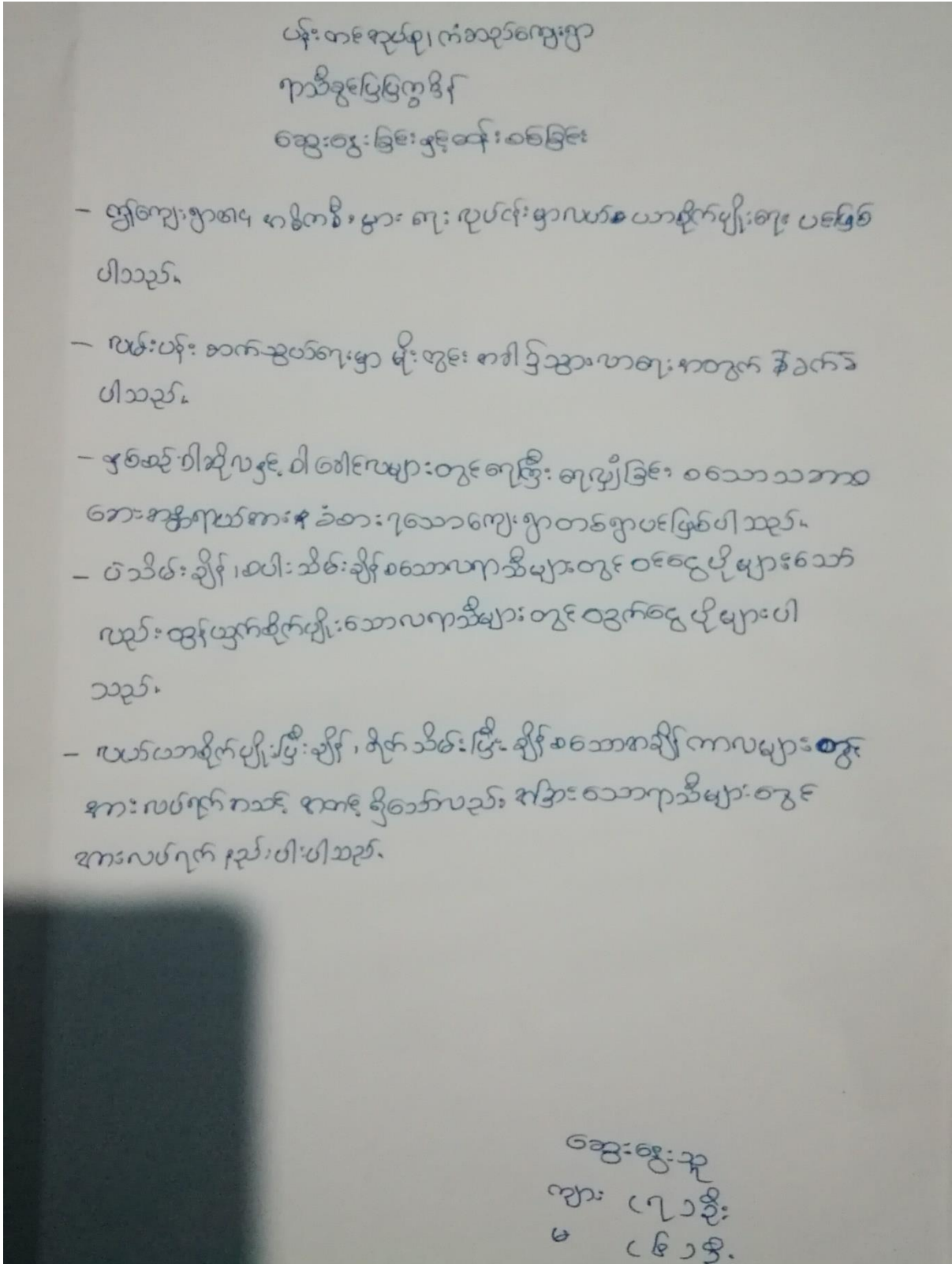
အင်္ဂုလိ၊ နယ်၊ ပန်းတင်ကျေးရွာအုပ်စု ကံဆည် ကျေးရွာ၏ ရာသီခွင်ပြ-ပြက္ခဒိန်

ပန်းတင်ကျေးရွာ၊ ကံဆည် ကျေးရွာ
ရာသီခွင်ပြ-ပြက္ခဒိန်

3.10.19

အလင်းအရောင်	ပန်းတင်	နယ်	ပန်းတင်	နယ်	ပန်းတင်	နယ်	ပန်းတင်	နယ်	ပန်းတင်	နယ်	ပန်းတင်	နယ်
ရာသီဥတု												
လုပ်ငန်း	ပဲခူး ရွေးချယ် အိမ်	ပျိုးကောက်	ပျိုးကောက်	ပဲခူး ရွေးချယ် အိမ်	ပဲခူး ရွေးချယ် အိမ်	ပဲခူး ရွေးချယ် အိမ်	ပဲခူး ရွေးချယ် အိမ်	ပဲခူး ရွေးချယ် အိမ်	ပဲခူး ရွေးချယ် အိမ်	ပဲခူး ရွေးချယ် အိမ်	ပဲခူး ရွေးချယ် အိမ်	ပဲခူး ရွေးချယ် အိမ်
ဝေငွေ/ထွက်ငွေ	၅	၅	၅	၅	၅	၅	၅	၅	၅	၅	၅	၅
လမ်းပန်းဆက်သွယ်ရေး	==	==	==	==	==	==	==	==	==	==	==	==
သဘာဝဘေး	-	-	-	ရေကြီးခြင်း	ရေကြီးခြင်း	-	-	-	-	-	-	-
စားလုပ်ချိန်	၉	၁၀	၁၀	၉	၉	၁၀	၉	၉	၉	၁၀	၁၀	၁၀

ရာသီခွင်ပြ-ပြက္ခဒိန်၏ ဆွေးနွေးခြင်းနှင့်ဆန်းစစ်ခြင်း



၆.၃။ ဥစ္စာနေကြွယ်ဝမှုအဆင့်သတ်မှတ်ခြင်း (Wealth Ranking)

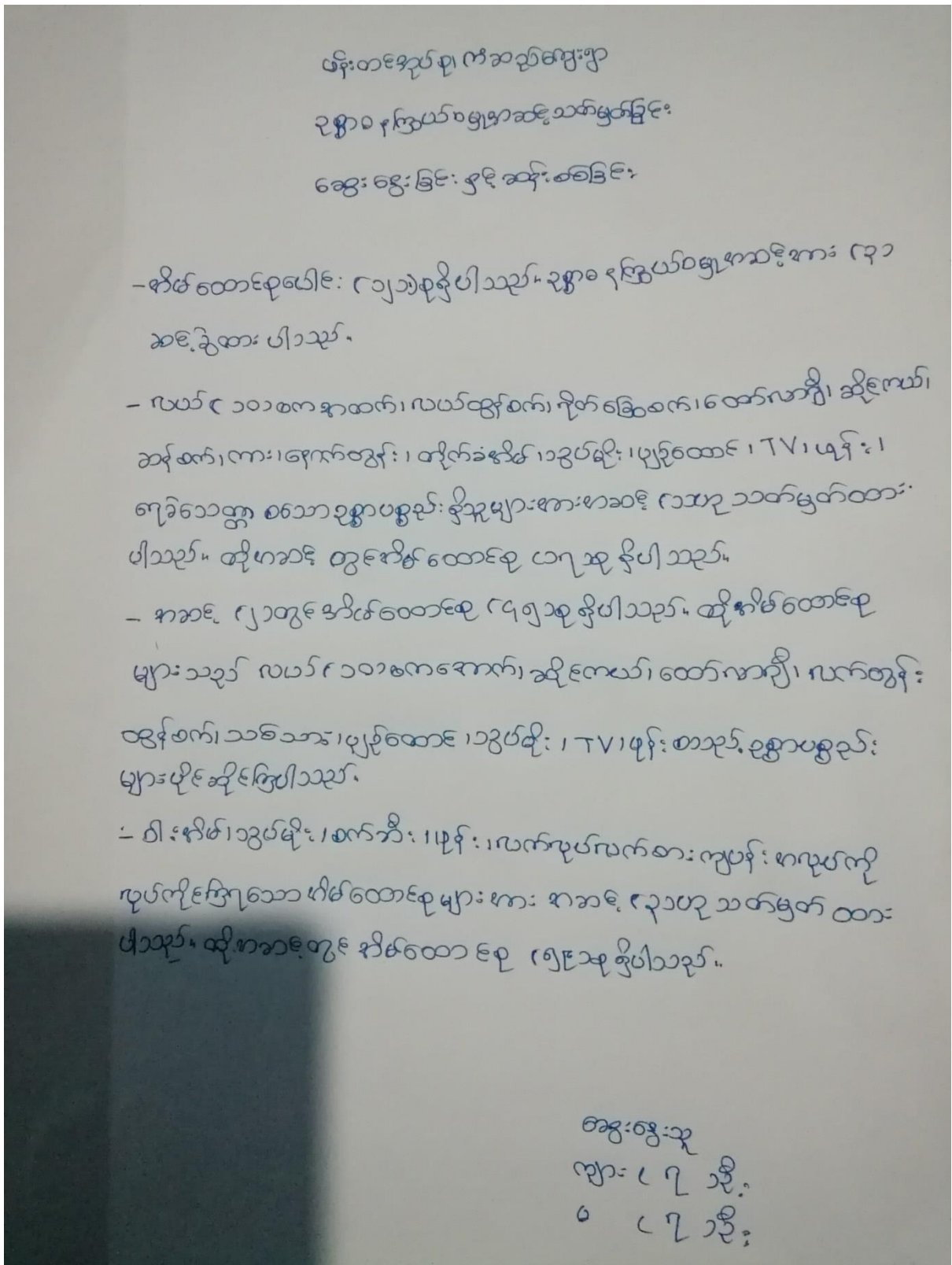
ကံဆည် ကျေးရွာ၏ ဥစ္စာနေကြွယ်ဝမှုအဆင့်သတ်မှတ်ခြင်း

ပန်းတင်ဈေးရွာအုပ်စု၊ ကံဆည် ဈေးရွာ
 ဥစ္စာနေကြွယ်ဝမှု အဆင့်သတ်မှတ်ချက်

3.10.19

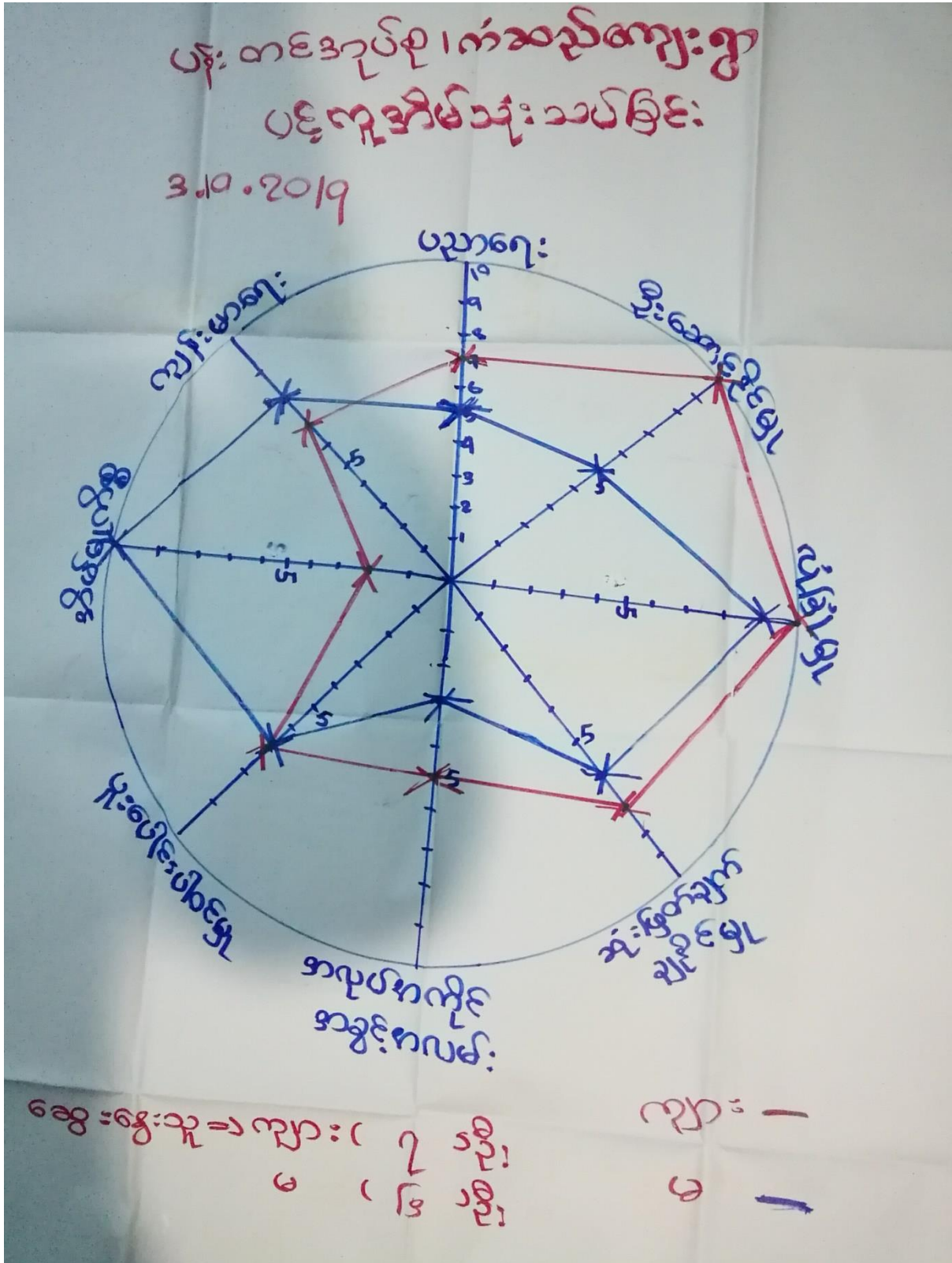
အဆင့်	သတ်မှတ်ချက်များ	အိမ်ထောင်စု	%
ချင်းသာ	လယ်(၁၀)ဧကအထက်၊ လယ်တွင်းစက်၊ ရိတ်ခြွေစက်၊ ဆော် လာဂျီ၊ ဆိုင်ကယ်၊ ဆန်စက်၊ ကား၊ ဖောက်တွန်း၊ ဓနိတ်ခံအိမ်၊ သွပ်မိုး၊ ပျဉ်ထောင်၊ TV၊ ဖုန်း၊ ရေခဲဆာဇာ	၁၇	၁၄.၀
အလယ်အ လတ်	လယ်(၁၀)ဧကအောက်၊ ဆိုင်ကယ်၊ ဆော်လာဂျီ၊ လက်တွန်း၊ တွင်းစက်၊ သစ်သား၊ ပျဉ်ထောင်၊ သွပ်မိုး၊ TV၊ ဖုန်း	၄၅	၃၇.၂
နွမ်းပါး	ငါးအိမ်၊ သွပ်မိုး၊ စက်ဘီး၊ ဖုန်း၊ လက်ယှပ်လက်ခား၊ ကျွဲ ဖုန်း၊ လှော်ခြင်း)	၅၉	၄၈.၈
စုစုပေါင်း⇒		၁၂၁	၁၀၀%

ဥစ္စာနေကြွယ်ဝမှုအဆင့်၊ သတ်မှတ်ခြင်း၊ ဆွေးနွေးခြင်းနှင့်ဆန်းစစ်ခြင်း

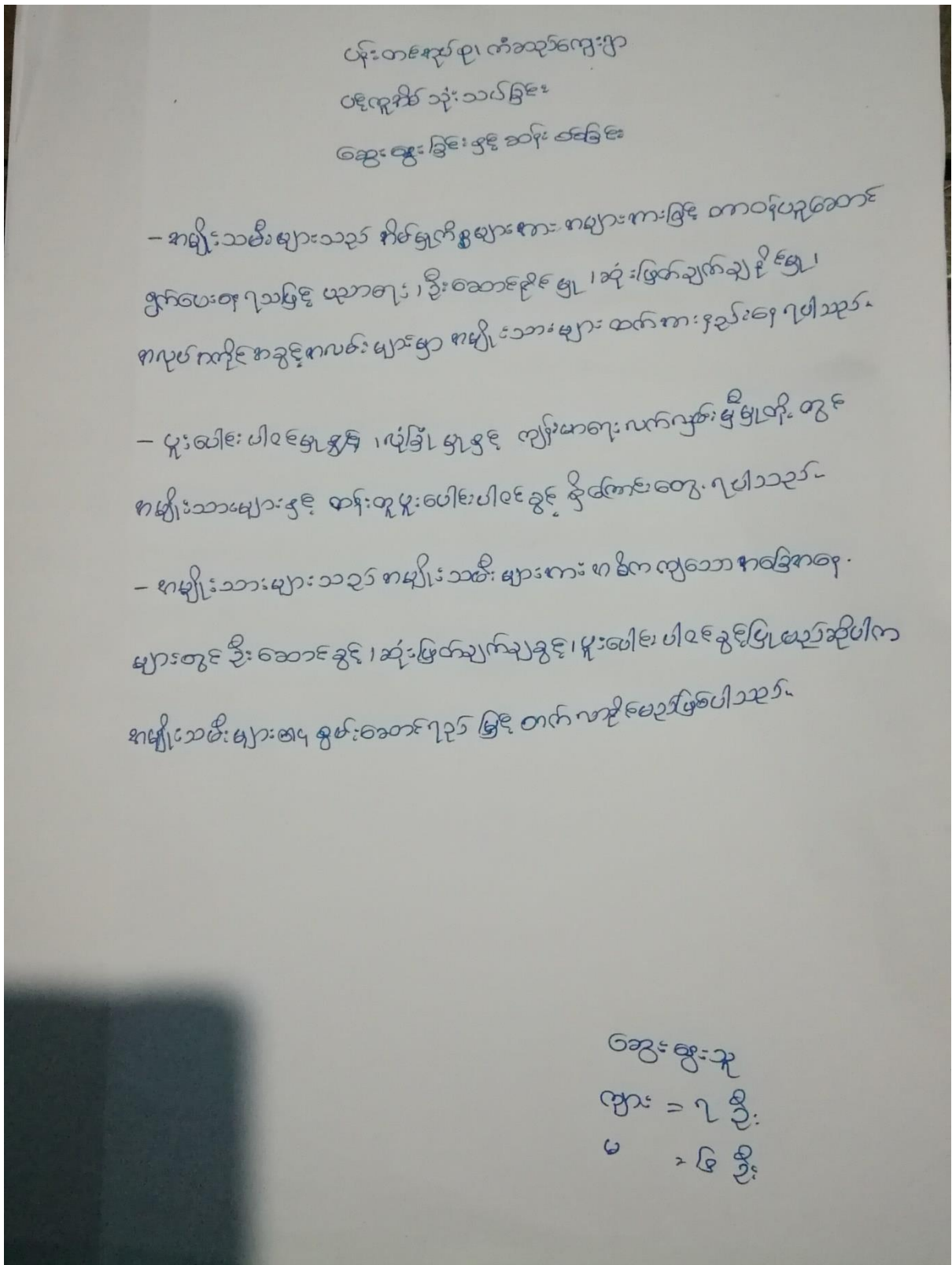


၆.၄။ ကျား-မ ပင့်ကူအိမ်သုံးသပ်ခြင်း (Spider Diagram)

အင်္ဂပူမြို့နယ် ၊ ကံဆည် ကျေးရွာ ၏ ကျား-မ ပင့်ကူအိမ်သုံးသပ်ခြင်း

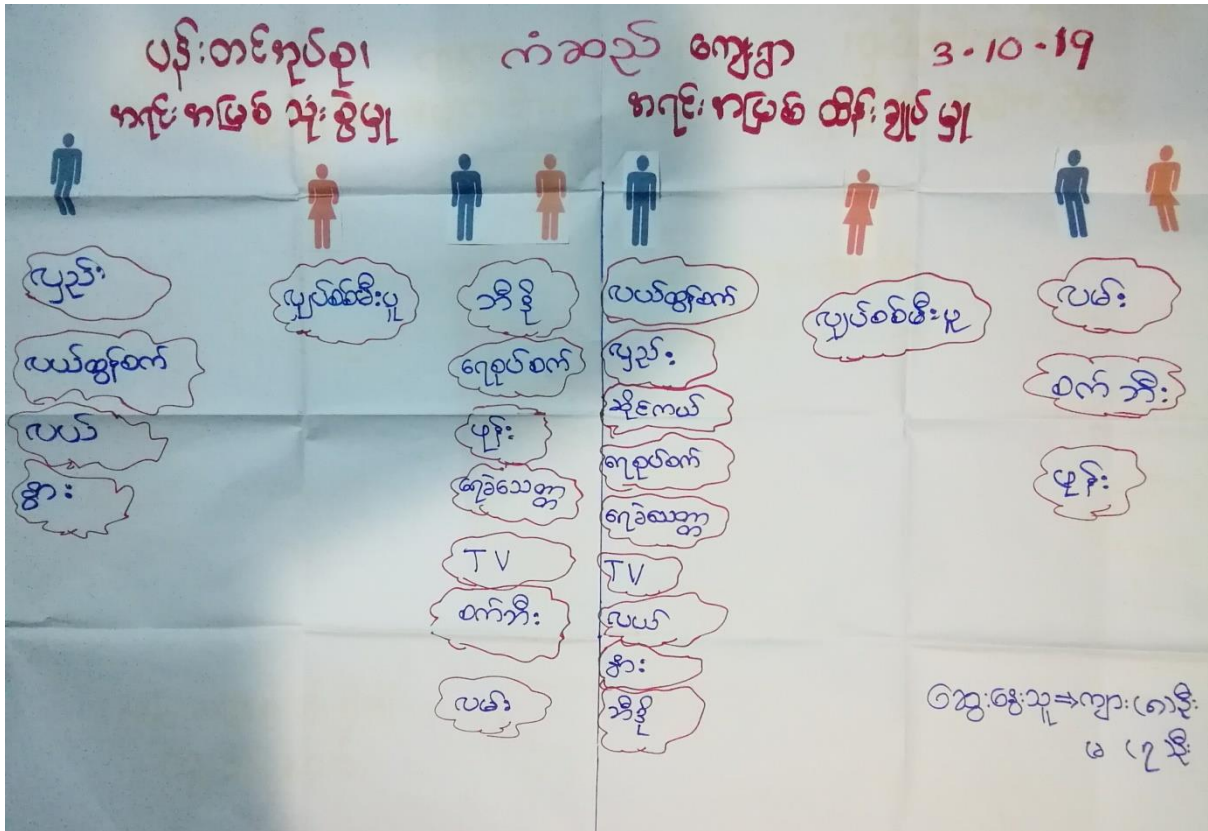


ကျား-မ ပင့်ကူအိမ်သုံးသပ်ခြင်း၏ ဆွေးနွေးခြင်း နှင့်ဆန်းစစ်ခြင်း

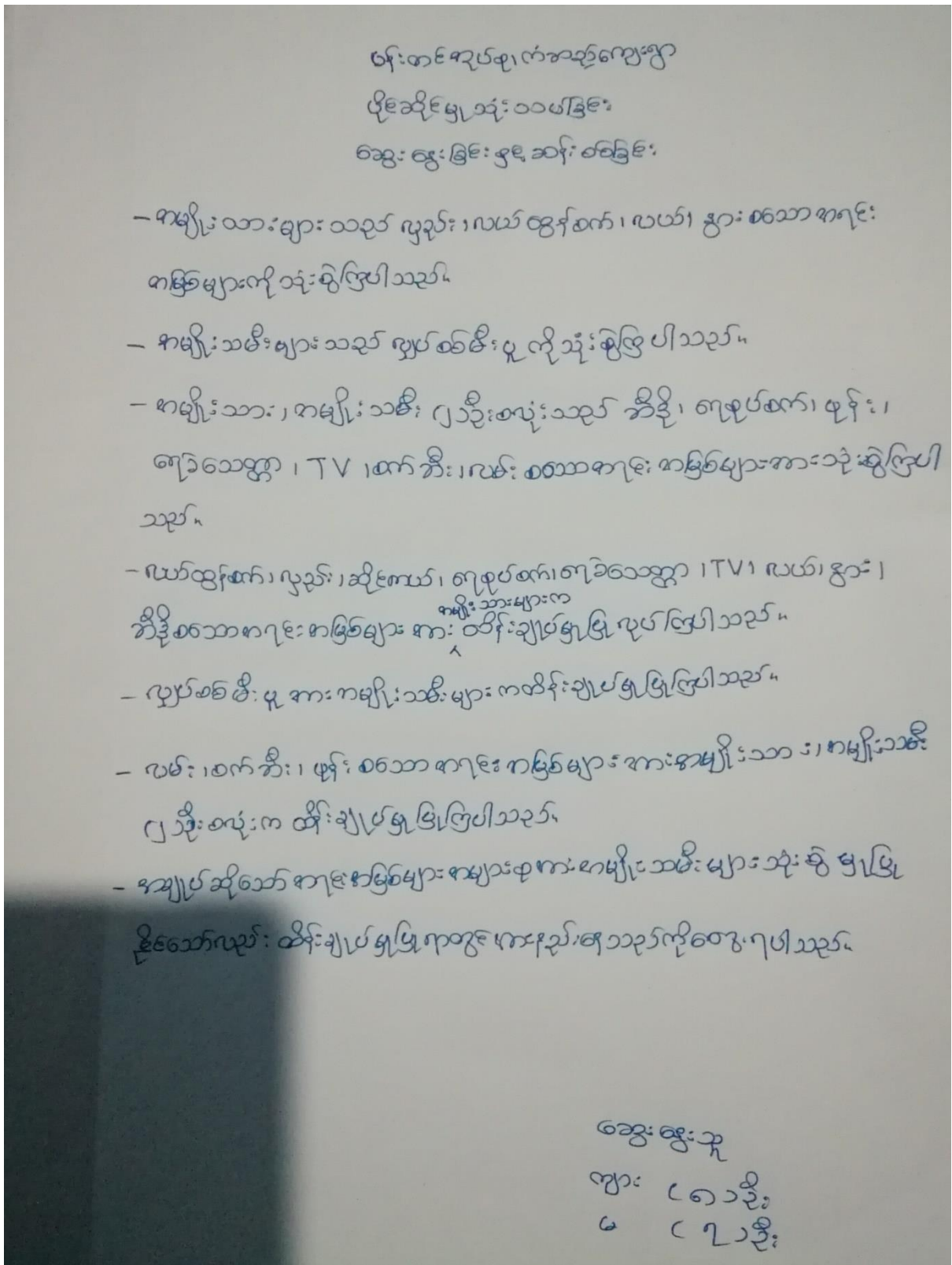


၆.၅။ ပိုင်ဆိုင်မှုသုံးသပ်ခြင်း (Asset Mapping)

အင်္ဂုလိမာန်နယ် ၊ ကံဆည် ၏ ပိုင်ဆိုင်မှုသုံးသပ်ခြင်း



ပိုင်ဆိုင်မှုသုံးသပ်ခြင်း၏ ဆွေးနွေးခြင်း နှင့်ဆန်းစစ်ခြင်း



၇။ ကော်မတီများရွေးချယ်ခြင်းနှင့်ကျေးရွာဖွံ့ဖြိုးရေးအစီအစဉ်ဆောင်ရွက်မှု မှတ်တမ်းဓါတ်ပုံ



၈။ ကျေးရွာကော်မတီဝင်များစာရင်း

စဉ်	အမည်	ကျား	မ	ရာထူး/တာဝန်
ကျေးရွာစီမံကိန်းအထောက်အကူပြုကော်မတီ				
၁။	ဦးရဲလင်းထွန်း	✓		ဥက္ကဋ္ဌ
၂။	ဒေါ်လှလှစိုး		✓	ဥက္ကဋ္ဌ
ဝယ်ယူရေးဆပ်ကော်မတီ				
၁။	ဦးအောင်ကျော်မိုး	✓		ခေါင်းဆောင်
၂။	ဒေါ်ဝေဝေလွင်		✓	အဖွဲ့ဝင်
၃။	ဦးခင်ဇော်	✓		အဖွဲ့ဝင်
ကျေးရွာငွေစာရင်းကိုင်				
၁။	ဦးဌေးမြင့်	✓		တာဝန်ခံ
စောင့်ကြည့်ကြီးကြပ်ရေးဆပ်ကော်မတီ				
၁။	ဒေါ်ချိုချိုမြင့်		✓	ခေါင်းဆောင်
၂။	ဦးတင်ထွန်းအောင်	✓		အဖွဲ့ဝင်
၃။	ဒေါ်စန်းစန်းမြင့်		✓	
လည်ပတ်ပြုပြင်ထိန်းသိမ်းရေးဆပ်ကော်မတီ				
၁။	ဦးရဲထွန်း	✓		ခေါင်းဆောင်
၂။	ဒေါ်စန်းပပလှိုင်		✓	အဖွဲ့ဝင်
၃။	ဒေါ်ဇင်မာသက်		✓	အဖွဲ့ဝင်
အကြံပြုတိုင်ကြားရေးတာဝန်ခံ				
၁။	ဦးဆန်းလွင်	✓		တာဝန်ခံ
၂။	ဒေါ်လှသန်း		✓	တာဝန်ခံ
ကျေးရွာစေတနာ့ဝန်ထမ်း				
၁။	ဦးကျော်သံဝေ	✓		အကူ
၂။	ဒေါ်သင်းသင်း		✓	အကူ

၉။ကျေးရွာအခြေခံအချက်အလက် ပုံစံ ၈ - ၁ (PC - 1) (ပထမနှစ်)

ပုံစံ - ၈ - ၁ ကျေးရွာအခြေခံအချက်အလက်များ (Form PC 1)

လမ်းညွှန်ချက်၊ ကျေးရွာတစ်ရွာသို့ ပထမဆုံးမိတ်ဆက်ခရီး သွားရောက်သောအခါ လူထုစည်းရုံးရေးမှူးသည် ကျေးရွာ ခေါင်းဆောင်များအား ကျေးရွာအချက်အလက်များကို မေတ္တာရ ဝင်ရံ၍ တောင်းခံရသည်။ ဤအချက်အလက်များကို စီမံကိန်း မိတ်ဆက်အစည်းဝေးမတိုင်မီတောင်းခံရမည်။ စီမံကိန်းမိတ်ဆက်အစည်းဝေးတွင် လူထုစည်းရုံးရေးမှူးသည် ဤအချက်အလက် များအား စစ်ဆေးပြီး မှန်ကန်အောင်ပြုလုပ်ရမည်။ ပြီးနောက်တွင် လူထုစည်းရုံးရေးမှူးမှ သတင်းအချက်အလက်ထံသို့ Tablets မှ တဆင့် ဖြည့်သွင်းရမည်။

ကျေးရွာခေါင်းဆောင် အမည် ဦးစလေး	ကျေးရွာခေါင်းဆောင်၏ ဖုန်းနံပါတ် ၀၉-၇၇၉၅၂၂၂၅၅	လူထုစည်းရုံးရေးမှူး၏ အမည် ဦးမင်းဇော်
ပြည်နယ်တိုင်းဒေသကြီး အောက်မြန်မာ	မြို့နယ် အင်္ဂလိပ်မြို့နယ်	ကျေးရွာ လံဆည်

က။ လူဦးရေ

လူမျိုးစု	အိမ်ထောင်စု အရေအတွက်	ကိုးကွယ်သည့်ဘာသာ	အိမ်ထောင်စု အရေအတွက်
လူမျိုးစု (၁) အောက်	၁၂၀	ဘာသာ (၁) ဗုဒ္ဓဘာသာ	၁၂၀
လူမျိုးစု (၂) -----		ဘာသာ (၂) -----	
လူမျိုးစု (၃) -----		ဘာသာ (၃) -----	
လူမျိုးစုရော -----		ဘာသာရော -----	
အခြား	အရေအတွက်		
မသန်စွမ်းသူများ	၂	၇၃	၂
သက်ကြီးရွယ်အိုများ (၆၅ နှစ် နှင့် အထက်)	၅၈	၇၃	၅၈
စစ်ဘေးရှောင်			

	အမျိုးသား (အရေအတွက်)	အမျိုးသမီး (အရေအတွက်)
လူဦးရေ	၂၀၇	၂၃၇
လူမျိုးစု (၁) အောက်	၂၀၇	၂၃၇
လူမျိုးစု (၂) -----		
လူမျိုးစု (၃) -----		
အခြား		
အိမ်ထောင်ဦးစီး	၈၉	၃၁

(ခ) အခြေခံအဆောက်အအုံ အသုံးအဆောင်များ

စာသင်ကျောင်း	အမှတ် ခြံပေါ်	ကျန်းမာရေး	အမှတ် ခြံပေါ်	ဘာသာရေး အဆောက် အအုံများ	အမှတ် ခြံပေါ်
မူကြိုကျောင်း	<input checked="" type="checkbox"/>	တိုက်နယ်ဆေးရုံ	<input type="checkbox"/>	စေတီ	<input checked="" type="checkbox"/>
မူလတန်းကျောင်း	<input checked="" type="checkbox"/>	ကျန်းမာရေးဌာန	<input type="checkbox"/>	ဘုန်းကြီးကျောင်း	<input checked="" type="checkbox"/>
မူလွန်ကျောင်း	<input type="checkbox"/>	ကျန်းမာရေးဌာနခွဲ	<input type="checkbox"/>	ဟိန္ဒူဘုရားကျောင်း	<input type="checkbox"/>
အလယ်တန်းကျောင်း	<input type="checkbox"/>	ဆေးပေးခန်း	<input type="checkbox"/>	ခရစ်ယာန်ကျောင်း	<input type="checkbox"/>
လယ်လွန်ကျောင်း	<input type="checkbox"/>	အခြား	<input type="checkbox"/>	ဗလီ	<input type="checkbox"/>
အထက်တန်းကျောင်း	<input type="checkbox"/>			အခြား	<input type="checkbox"/>
အခြား	<input type="checkbox"/>				
မှတ်ချက်		မှတ်ချက်		မှတ်ချက်	

(ဂ) ကျွမ်းကျင်သူများမှတ်တမ်း (ကျေးရွာတွင်နေထိုင်သော သို့မဟုတ် တခြားရွာမှလာရောက်သော ကျွမ်းကျင်သူများ)

(၁) စာသင်ကျောင်း			(၂) ကျန်းမာရေး			(၃) လက်မှုပညာရှင်		
	ရွာတွင်နေ ထိုင်သူ	အခြားရွာမှ လာသူ		ရွာတွင်နေ ထိုင်သူ	အခြား ရွာမှ လာသူ		ရွာတွင် နေထိုင်သူ	အခြားရွာ မှလာသူ
မူလတန်းပြဆရာ/မ	<input checked="" type="checkbox"/>	<input checked="" type="checkbox"/>	ဆရာဝန်	<input type="checkbox"/>	<input type="checkbox"/>	လက်သမား	<input checked="" type="checkbox"/>	<input checked="" type="checkbox"/>
အထက်တန်းပြဆရာ/မ	<input checked="" type="checkbox"/>	<input type="checkbox"/>	လက်ထောက် ကျန်းမာရေးမှူး	<input type="checkbox"/>	<input type="checkbox"/>	ပန်းရံ	<input checked="" type="checkbox"/>	<input checked="" type="checkbox"/>
အလယ်တန်းပြဆရာ/မ	<input checked="" type="checkbox"/>	<input type="checkbox"/>	အမျိုးသမီးကျန်းမာရေး ဆရာမ	<input checked="" type="checkbox"/>	<input type="checkbox"/>	လျှပ်စစ်ကျွမ်းကျင် မီးသမား	<input checked="" type="checkbox"/>	<input type="checkbox"/>
မူကြိုဆရာ/မ	<input checked="" type="checkbox"/>	<input type="checkbox"/>	သားဖွားဆရာမ	<input type="checkbox"/>	<input checked="" type="checkbox"/>	ရေပိုက်သွယ်သူ	<input type="checkbox"/>	<input type="checkbox"/>
အခြား	<input type="checkbox"/>	<input type="checkbox"/>	ပြည်သူ့ကျန်းမာရေးလုပ်သား	<input type="checkbox"/>	<input type="checkbox"/>	စက်ပြင်ဆရာ	<input checked="" type="checkbox"/>	<input type="checkbox"/>
မှတ်ချက်			မှတ်ချက်			မှတ်ချက်		

(ဃ) ကျေးရွာသို့ ရောက်ရှိနိုင်သည့် လမ်းအခြေအနေ / ကျေးရွာတစ်ရွာသည် ၎င်း၏ ကျေးရွာအုပ်စုနှင့် ဆက်သွယ်ထားသော လမ်းအခြေအနေ (အောက်ပါတို့ကိုပိုင်ပါ)

ကျောက်ကြမ်းလမ်း: ကတ္တရာလမ်း ကွန်ကရစ်လမ်း: _____
 ကျောက်ခင်းလမ်း: မြေသားလမ်း လူသွားလမ်း: _____
 မော်တော်ဆိုင်ကယ်လမ်း: _____
 အခြား: _____

(င) ကျေးရွာဖွံ့ဖြိုးမှုစီမံချက်

(၁) လူထုပတ်ဝန်းကျင်ထိခိုက်မှုမရှိစေရန် ဤကျေးရွာတွင်ကျေးရွာဖွံ့ဖြိုးမှု စီမံချက်ရှိခဲ့ပါသလား? ပိုင်ပါ
ရှိပါသည်/မရှိပါ/မသိပါ

(၂) ရှိခဲ့ပါလျှင် ဤစီမံချက်ကို မည်သည့် ခုနှစ်တွင်ပြင်ဆင်ခဲ့ပါသနည်း? နှစ်-----/မသိပါ

(၃) ဤစီမံချက်ကို ခြုံငုံနယ်မှအတည်ပြုခဲ့ပါသလား? ပြုခဲ့ပါသည်/မပြုခဲ့ပါ /မသိပါ

(စ) ခရီးအကွာအဝေး

- (၁) ဤကျေးရွာ၏ပဟိုမှ ၎င်းကျေးရွာအုပ်စု၏ပဟိုအထိ ခရီးမိုင်မည်မျှကွာဝေးသနည်း? မိုင်-----/မသိပါ
- (၂) ဤကျေးရွာမှ ၎င်းကျေးရွာအုပ်စုပဟိုအထိ သွားလာရာတွင်ကြာမြင့်သည့်အချိန်။

ခြောက်သွေ့ရာသီတွင်ကြာချိန်----- ၅ မိနစ် ----- ထော်လာရုံ/မော်တော်ဆိုင်ကယ်/ခြေလျင်/လား/မော်တော်ဘုတ်/
အခြား-----
မိုးရာသီတွင်ကြာချိန်----- ၅ မိနစ် ----- ထော်လာရုံ/မော်တော်ဆိုင်ကယ်/ခြေလျင်/လား/မော်တော်ဘုတ်/
အခြား-----

(ဆ) ပတ်ဝန်းကျင်ဆိုင်ရာ သဘာဝဘေးအန္တရာယ်

ဤကျေးရွာတွင် ရေကြီးခြင်းကဲ့သို့ သဘာဝဘေးအန္တရာယ်ကျရောက်ဖူးခြင်း ရှိပါသလား။

မရှိပါ ရှိပါသည် ရှိလျှင်ဖော်ပြပါ ----- ၅၀၀၃ ရေကြီးခြင်း -----

(ဇ) ကျေးရွာတွင် ဖွဲ့စည်းထားသော အဖွဲ့အစည်းများ

လူထုပဟိုပြုစီမံကိန်းမတိုင်မီ ဤကျေးရွာတွင် ကျေးရွာဖွံ့ဖြိုးရေးအတွက် အစိုးရ (သို့) ရွာသားများကိုယ်တိုင်(သို့) စီမံကိန်းတစ်ခုခုမှ ဖွဲ့စည်းထားသည့် အဖွဲ့အစည်းများရှိပါသလား။

(၁) ရွာစစ်မီးလင်းရေးကော်မတီ

(၂) -----

(ဈ) အထွေထွေအုပ်ချုပ်ရေး ဦးစီးဌာန (GAD) မှ မှတ်တမ်းတင်ထားခြင်း

ဤကျေးရွာသည် အထွေထွေအုပ်ချုပ်ရေး ဦးစီးဌာန (GAD) မှ မှတ်တမ်းတင်ထားမှု ရှိပါသလား။

မရှိပါ ရှိပါသည်

ကျေးရွာခေါင်းဆောင်

အမည် ဒေါ်ခလေး

လက်မှတ်  နေ့. ၂၁. ၇. ၂၀၁၈.

လူထုစည်းရုံးရေးမှူး

အမည် ဒေါ်မင်းကျော်စွာ

လက်မှတ်  နေ့. ၂၁. ၇. ၂၀၁၈.

၁၀။ စီမံကိန်းစက်ဝန်းအချိန်ဇယား ပုံစံ ၈-၂(PC-2) (ပထမနှစ်)

ပုံစံ - ၈ - ၂ - စီမံကိန်းစက်ဝန်းအချိန်ဇယား (PC 2)

လမ်းညွှန်ချက်	သက်ဆိုင်ရာလူထုစုစည်းရေးရာ/လက်ထောက်နည်းပညာပျိုးပျားမှ	စီမံကိန်းစက်ဝန်းအဆင့်တစ်ခုစီပြီးစီးတိုင်း ကျေးရွာနှင့် ကျေးရွာအုပ်စုအတွက်
ဤစီမံကိန်း ဖြည့်သွင်းရမည်။		
စည်းရုံးရေးရာ/ဝန်းထမ်း အမည်	ဦး မင်း ကျော်	
နေ့စွဲ	၂၀၁၇.၇.၂၀	
ပြည်နယ်/တိုင်း	ကျေးရွာအုပ်စု	ကျေးရွာ
ကျေးရွာအုပ်စု	ပင်လယ်စင်	ကျေးရွာ - ကံအိတ်ရွာ

စီမံကိန်းအောင်မြင်မှုအဆင့်များ	နေ့စွဲ		အစည်းအဝေးတွင်တက်ရောက်သူအရေအတွက်				အိမ်ထောင်စုပေါင်း	အိမ်ထောင်စု %
	စတင်သည့်နေ့	ပြီးဆုံးသည့်နေ့	အမျိုးသားအရေအတွက်	အမျိုးသမီးအရေအတွက်	အိမ်ထောင်စုအရေအတွက်	လူမျိုးစုတက်ရောက်သူနှင့် လူမျိုးစုအမည်		
၁။ ကျေးရွာစီမံကိန်း ဖိတ်ခေါ်အစည်းအဝေး	၂၀၁၇.၇.၂၀	၂၀၁၇.၇.၂၀	၃၉	၂၂	၆၁		၁၂၀	၅၀.၈%
၂။ ကျေးရွာဖွံ့ဖြိုးရေး စီမံချက်ရေးဆွဲခြင်းအစည်းအဝေး	၂၀၁၇.၇.၂၀	၂၀၁၇.၇.၂၀	၄၆	၄၁	၈၇		၁၂၀	၇၂.၅%
၃။ ကျေးရွာအုပ်စု လုပ်ငန်းဆုံးဖြတ်ချက်ချသည့် အစည်းအဝေး								
၄။ မြို့နယ်အဆင့် စီမံကိန်းရေးဆွဲရေး နှင့် အကောင်အထည်ဖော်ရေးကော်မတီ၏ စီမံကိန်း သုံးသပ်မှု အစည်းအဝေး			မလို	မလို	မလို	မလို		
၅။ မြို့နယ် စီမံကိန်းရေးဆွဲရေး နှင့် အကောင်အထည်ဖော်ရေး ကော်မတီ၏ဆုံးဖြတ်မှုကို ရွာသို့ အသိပေးအကြောင်းကြားသည့် အစည်းအဝေး								
၆။ စီမံကိန်းလုပ်ငန်းစဉ်စီမံချက်ရေးဆွဲခြင်း အစည်းအဝေး								
၇။ စီမံကိန်းလုပ်ငန်း အကောင်အထည်ဖော်ရေးအစီအစဉ် ရေးဆွဲခြင်း								

ဃ။ လူထုစီမံကိန်း၏ လာမည့် (၄) နှစ်အတွက် အကျုံးမဝင်သော ဦးစားပေး ဖွံ့ဖြိုးတိုးတက်မှု လုပ်ငန်း အစီအစဉ်များအားဖော်ပြပါ။

အဆင့်	ကျေးရွာအတွက် ဦးစားပေး ဖွံ့ဖြိုး တိုးတက်မှု လုပ်ငန်းစဉ်များ	အဆိုပြုသူ (အမျိုးသားများ/ အမျိုးသမီးများ/အမျိုးသား+ အမျိုးသမီး)	အခန်းကဏ္ဍ
၁	ရိုက်ပျိုးရေး သင်တန်း	ကျား	
၂	အိတ်တွင်း မျှ သင်တန်း	မ	
၃			
၄			
၅			

ခေါင်းဆောင်၊ ကျေးရွာစီမံကိန်းအထောက်အကူပြုကော်မတီမှ အတည်ပြုသည်။

အမည် ဒေါ်လှစု လက်မှတ် [Signature] နေ့စွဲ ၂၂.၅.၂၀၁၈
ဒေါ်လှစု စိုး

၁၂။ကျေးရွာအခြေခံအချက်အလက် ပုံစံ ၈ - ၁ (PC - 1) (ဒုတိယနှစ်)

ပုံစံ - ၈ - ၁ ကျေးရွာအခြေခံအချက်အလက်များ(Form PC 1)

<p>လမ်းညွှန်ချက်။ ကျေးရွာတစ်ရွာသို့ ပထမဆုံးမိတ်ဆက်ခရီးသွားရောက်သောအခါ လူထုစည်းရုံးရေးမှူးသည် ကျေးရွာခေါင်းဆောင်များအားကျေးရွာအချက်အလက်များကိုမေတ္တာရပ်ခံ၍တောင်းခံရသည်။ ဤအချက်အလက်များကိုစီမံကိန်းမိတ်ဆက်အစည်းဝေးပတ်ဝန်းကျင်တောင်းခံရမည်။ စီမံကိန်းမိတ်ဆက်အစည်းဝေးတွင် လူထုစည်းရုံးရေးမှူးသည် ဤအချက်အလက်များအား စစ်ဆေးပြီး မှန်ကန်အောင်ပြုလုပ်ရမည်။ ပြီးနောက်တွင် လူထုစည်းရုံးရေးမှူးမှ သတင်းအချက်အလက်ထဲသို့ Tablets မှ တဆင့် ဖြည့်သွင်းရမည်။</p>			
ကျေးရွာခေါင်းဆောင် အမည် ဦး စေး	ကျေးရွာခေါင်းဆောင်၏ ဖုန်းနံပါတ် ၀၇-၇၇၇ ၂၄၂၅၅	လူထုစည်းရုံးရေးမှူး၏အမည် ရှင်လယ်စားစပါ	
မြို့နယ်၊ တိုင်းဒေသကြီး ဧရာဝတီ	မြို့နယ် စက်ပူ	ကျေးရွာအုပ်စု ပုဇွန်	ကျေးရွာ ကံဆည်

က။ လူဦးရေ

လူမျိုးစု	အိမ်ထောင်စုအရေအတွက်	ကိုးကွယ်သည့်ဘာသာ	အိမ်ထောင်စုအရေအတွက်
လူမျိုးစု (၁) ဗမာ	၁၂၁	ဘာသာ(၁) ဗုဒ္ဓ	၁၂၁
လူမျိုးစု (၂)-----		ဘာသာ(၂)-----	
လူမျိုးစု (၃)-----		ဘာသာ(၃)-----	
လူမျိုးစုရော-----		ဘာသာရော-----	
အခြား			
	အရေအတွက်		
မသန်စွမ်းသူများ	၂		
သက်ကြီးရွယ်အိုများ (၆၅ နှစ် နှင့် အထက်)	၇၀		
စစ်ဘေးရှောင်			

	အမျိုးသား(အရေအတွက်)	အမျိုးသမီး(အရေအတွက်)	စုစုပေါင်းအရေအတွက်
လူဦးရေ	၂၀၉	၁၃၅	၃၄၄
လူမျိုးစု (၁) ဗမာ	၂၀၉	၁၃၅	၃၄၄
လူမျိုးစု (၂)-----			
လူမျိုးစု (၃)-----			
အခြား			
အိမ်ထောင်ဦးစီး	၉၆	၂၅	၁၂၁

(ခ) အခြေခံအဆောက်အအုံ အသုံးအဆောင်များ

စာသင်ကျောင်း	အမှတ် ခြံပိ	ကျန်းမာရေး	အမှတ် ခပ်ပိ	ဘာသာရေးအဆောက် အအုံများ	အမှတ် ခြံပိ
အထက်တန်းကျောင်း	<input type="checkbox"/>	ဆေးရုံ	<input type="checkbox"/>	ဇေတီ	<input checked="" type="checkbox"/>
အလယ်တန်းကျောင်း	<input type="checkbox"/>	ကျန်းမာရေးဌာန	<input type="checkbox"/>	ဘုန်းကြီးကျောင်း	<input checked="" type="checkbox"/>
မူလတန်းကျောင်း	<input checked="" type="checkbox"/>	ကျန်းမာရေးဌာနခွဲ	<input type="checkbox"/>	ဟိန္ဒူဘုရားကျောင်း	<input type="checkbox"/>
မူကြိုကျောင်း	<input type="checkbox"/>	ဆေးပေးခန်း	<input type="checkbox"/>	ခရစ်ယာန်ကျောင်း	<input type="checkbox"/>
အခြား	<input type="checkbox"/>	အခြား	<input type="checkbox"/>	ဗလီ	<input type="checkbox"/>
				အခြား	<input type="checkbox"/>
မှတ်ချက်		မှတ်ချက်		မှတ်ချက်	

(ဂ) ကျွမ်းကျင်သူများမှတ်တမ်း (ကျေးရွာတွင်နေထိုင်သောသို့မဟုတ် တခြားရွာမှလာရောက်သောကျွမ်းကျင်သူများ)

	(၁) စာသင်ကျောင်း		(၂) ကျန်းမာရေး			(၃) လက်မှုပညာရှင်		
	ရွာတွင်နေ ထိုင်သူ	အခြားရွာမှ လာသူ	ရွာတွင်နေ ထိုင်သူ	အခြား ရွာမှ လာသူ		ရွာတွင် နေထိုင်သူ	အခြားရွာ မှလာသူ	
မူလတန်းပြဆရာ/မ	<input checked="" type="checkbox"/>	<input checked="" type="checkbox"/>	ဆရာပန်	<input type="checkbox"/>	<input type="checkbox"/>	လက်သမား	<input checked="" type="checkbox"/>	<input type="checkbox"/>

အထက်တန်းပြဆရာ/မ	<input checked="" type="checkbox"/>	<input type="checkbox"/>	လက်ထောက်ကျန်းမာရေးမှူး	<input checked="" type="checkbox"/>	<input type="checkbox"/>	မန်းရံ	<input checked="" type="checkbox"/>	<input type="checkbox"/>
အလယ်တန်းပြဆရာ/မ	<input checked="" type="checkbox"/>	<input type="checkbox"/>	အမျိုးသမီးကျန်းမာရေးဆရာမ	<input checked="" type="checkbox"/>	<input type="checkbox"/>	လျှပ်စစ်ကျွမ်းကျင်၊ မီးသမား	<input checked="" type="checkbox"/>	<input type="checkbox"/>
မူကြိုဆရာ/မ	<input checked="" type="checkbox"/>	<input type="checkbox"/>	သားဖွားဆရာမ	<input type="checkbox"/>	<input checked="" type="checkbox"/>	ရေပိုက်သွယ်သူ	<input type="checkbox"/>	<input type="checkbox"/>
အခြား	<input type="checkbox"/>	<input type="checkbox"/>	ပြည်သူ့ကျန်းမာရေးလုပ်သား	<input checked="" type="checkbox"/>	<input type="checkbox"/>	စက်မြင်ဆရာ	<input checked="" type="checkbox"/>	<input type="checkbox"/>
မှတ်ချက်			မှတ်ချက်			မှတ်ချက်		

(ဃ) ကျေးရွာသို့ ရောက်ရှိနိုင်သည့်လမ်းအခြေအနေ/ကျေးရွာတစ်ရွာသည် ၎င်း၏ကျေးရွာအုပ်စုနှင့် ဆက်သွယ်ထားသော လမ်းအခြေအနေ(အောက်ပါတို့ကိုဝိုင်းပါ)

- ကျောက်ကြမ်းလမ်း ကတ္တရာလမ်း ကွန်ကရစ်လမ်း မော်တော်ဆိုင်ကယ်လမ်း
 ကျောက်ခင်းလမ်း မြေသားလမ်း လူသွားလမ်း အခြား _____

(င) ကျေးရွာဖွံ့ဖြိုးမှုစီမံချက်

- (၁) လူထုပဟိုပြုစီမံကိန်းမစတင်မှီ ဤကျေးရွာတွင် ကျေးရွာဖွံ့ဖြိုးမှု စီမံချက်ရှိခဲ့ပါသလား? ဝိုင်းပါ
ရှိပါသည်/မရှိပါ/မသိပါ
- (၂) ရှိခဲ့ပါလျှင် ဤစီမံချက်ကို မည်သည့် ခုနှစ်တွင်ပြင်ဆင်ခဲ့ပါသနည်း? နှစ်-----/မသိပါ
- (၃) ဤစီမံချက်ကို မြို့နယ်မှအတည်ပြုခဲ့ပါသလား? ပြုခဲ့ပါသည်/မပြုခဲ့ပါ /မသိပါ

(စ) ခရီးအကွာအဝေး

(၁) ဤကျေးရွာ၏ပဟိုမှ ၎င်းကျေးရွာအုပ်စု၏ပဟိုအထိ ခရီးမိုင်မည်မျှကွာဝေးသနည်း? မိုင်---၁---/မသိပါ

(၂) ဤကျေးရွာမှ ၎င်းကျေးရွာအုပ်စုပဟိုအထိ သွားလာရာတွင် ကြာမြင့်သည့်အချိန်။

ခြောက်သွေ့ရာသီတွင် ကြာချိန် ၀၀:၀၅ ----- ထော်လာဂျီ/ မော်တော်ဆိုင်ကယ် /ခြေလျင်/လား/မော်တော်ဘုတ်/
 အခြား -----

မိုးရာသီတွင် ကြာချိန် ၀၀:၀၅ ----- ထော်လာဂျီ/ မော်တော်ဆိုင်ကယ် /ခြေလျင်/လား/မော်တော်ဘုတ်/
 အခြား -----

(ဆ) ပတ်ဝန်းကျင်ဆိုင်ရာသဘာဝဘေးအန္တရာယ်

ဤကျေးရွာတွင်ကြေငြိမ်းခြင်းကဲ့သို့ သဘာဝဘေးအန္တရာယ်ကျရောက်ဖူးခြင်း ရှိပါသလား။

မရှိပါ ရှိပါသည် ရှိလျှင်ဖော်ပြပါ ကျွန်းကျယ်

(ဇ) ကျေးရွာတွင် ဖွဲ့စည်းထားသော အဖွဲ့အစည်းများ

လူထုဗဟိုပြုစီမံကိန်းမတိုင်မီ ဤကျေးရွာတွင် ကျေးရွာဖွံ့ဖြိုးရေးအတွက် အစိုးရ(သို့)ရွာသားများကိုယ်တိုင်(သို့) စီမံကိန်းတစ်ခုခုမှ ဖွဲ့စည်းထားသည့် အဖွဲ့အစည်းများရှိပါသလား။

(၁) ပျပ်စစ်အိမ်လမ်းကျေးကော်မတီ

(၂) -----

(ဈ) အထွေထွေအုပ်ချုပ်ရေးဦးစီးဌာန (GAD) မှ မှတ်တမ်းတင်ထားခြင်း

ဤကျေးရွာသည် အထွေထွေအုပ်ချုပ်ရေး ဦးစီးဌာန (GAD) မှ မှတ်တမ်းတင်ထားမှု ရှိပါသလား။

မရှိပါ ရှိပါသည်

ကျေးရွာခေါင်းဆောင်

အမည် ဦးစံဇော်

လက်မှတ် [Signature] နေ့စွဲ ၈.၁၀.၁၉

လူထုစည်းရုံးရေးမှူး

အမည် မှော်လယ်ကေးဖော်

လက်မှတ် [Signature] နေ့စွဲ ၈.၁၀.၁၉

၁၃။ စီမံကိန်းစက်ဝန်းအချိန်ဇယား ပုံစံ ၀-၂(PC-2) (ဒုတိယနှစ်)

ပုံစံ - ၀-၂ - စီမံကိန်းစက်ဝန်းအချိန်ဇယား(PC 2)

လမ်းညွှန်ချက်		သက်ဆိုင်ရာလုပ်ထုတ်ရင်းနှီးမြှုပ်နှံမှု၊ လက်ထောက်နည်းပညာများများမှ		စီမံကိန်းစက်ဝန်းအဆင့်တစ်ခုရှိပြီးစီးတိုင်းကျေးရွာနှင့်	
ကျေးရွာအုပ်စုအတွက် ဤပုံစံကိုဖြည့်သွင်းရမည်။					
စည်းရုံးရေးမှူး/လက်ထောက်နည်းပညာရေးမှူးဝန်ထမ်း အမည် - နေဝယ်စား ဇော်					
နေ့ရက်	၃.၁၀.၁၉		စက်ဝန်းအားအမှတ်ခြစ်ပါ <input type="checkbox"/> စက်ဝန်း(၁) <input checked="" type="checkbox"/> စက်ဝန်း(၂) <input type="checkbox"/> စက်ဝန်း(၃) <input type="checkbox"/> စက်ဝန်း (၄)		
ပြည်နယ်/တိုင်း	ရေဝတီ	မြို့နယ်	ဘင်္ဂါပူ	ကျေးရွာအုပ်စု	ပန်းတင်
				ကျေးရွာ	ကံခေတ်

စီမံကိန်းအောင်မြင်မှုအဆင့်များ	နေ့ရက်		အစည်းအဝေးတွင်တက်ရောက်သူအရေအတွက်					
	စတင်သည့်နေ့	ပြီးဆုံးသည့်နေ့	အမျိုးသားအရေအတွက်	အမျိုးသမီးအရေအတွက်	အိမ်ထောင်စုအရေအတွက်	လူမျိုးစုတက်ရောက်သူအရေအတွက်နှင့် လူမျိုးစုအမည်	အိမ်ထောင်စုပေါင်း	အိမ်ထောင်စု %
၁။ ကျေးရွာစီမံကိန်း မိတ်ဆက်အစည်းအဝေး	၃.၁၀.၁၉	၃.၁၀.၁၉	၃၂	၃၉	၇၁	၇၁ ၈၈	၁၂၁	၃၂.၅ %
၂။ ကျေးရွာဖွံ့ဖြိုးရေး စီမံချက်ရေးဆွဲခြင်းအစည်းအဝေး	၉.၁၀.၁၉	၉.၁၀.၁၉	၃၇	၂၈	၆၅	၆၅ ၈၈	၁၂၁	၅၃.၇ %
၃။ ကျေးရွာအုပ်စုလုပ်ငန်းဆိုင်ရာကြတ်ချက်ချသည့်အစည်းအဝေး	၁၀.၁၀.၁၉	၁၀.၁၀.၁၉	၂၇	၁၅	၄၂	၄၂ ၈၈		
၄။ မြို့နယ်အဆင့်စီမံကိန်းရေးဆွဲရေးနှင့်အကောင်အထည်ဖော်ရေးကော်မတီ၏ စီမံကိန်း			မလို	မလို	မလို	မလို		

၁၄။ ကျေးရွာဖွံ့ဖြိုးရေးဦးစားပေးအစီအစဉ် ပုံစံ ၈-၃ (PC-3) (ဒုတိယနှစ်)

ပုံစံ - ၈-၃ ကျေးရွာဖွံ့ဖြိုးရေးဦးစားပေးအစီအစဉ် (Form PC 3)

လမ်းညွှန်ချက်။ အဆင့်(၃)ကျေးရွာဖွံ့ဖြိုးရေးအစီအစဉ်အပေးပြီးဆုံးသောအခါ ကျေးရွာစီမံကိန်း အထောက်အကူပြု ကော်မတီသည် လူထုစည်းရုံးရေးမှူးအကူအညီဖြင့် ဤပုံစံကိုပြည့်စုံအောင် ပြည့်သွင်းရမည်။	
လူထုစည်းရုံးရေးမှူး/ဝန်ထမ်း အမည် နေဂ်လယ်စားစိ	
နေ့စွဲ 6.10. 2019	စက်ဝန်းအား အမှတ်ခြစ်ပါ (✓) <input type="checkbox"/> စက်ဝန်း(၁) <input checked="" type="checkbox"/> စက်ဝန်း(၂) <input type="checkbox"/> စက်ဝန်း(၃) <input type="checkbox"/> စက်ဝန်း(၄)
မြည်နယ်/တိုင်း ဧရာဝတီ	မြို့နယ် မာကီပူ
ကျေးရွာအုပ်စု ပန်းကင်	ကျေးရွာ ကံဆည်

တ။ အခက်အခဲအတားအဆီးများအားဆွေးနွေးခြင်း၊ ယခုလက်ရှိအခြေအနေတွင်ကျေးရွာဖွံ့ဖြိုးတိုးတက်ရေးအတွက် အဓိကအခက်အခဲအတားအဆီးများသည် မည်သည်များဖြစ်ပါသနည်း။ (အမျိုးသား/သမီး အနည်းဆုံးအခက်အခဲ ၅ ခုစီဖော်ပြပါ)

အုပ်စုဖွံ့ဖြိုးရေးမှူးများမှတင်ပြသောအခက်အခဲအတားအဆီးများ	
① လမ်းမကောင်း သဖြင့် သွားလာမှု ခက်ခဲခြင်း	<input type="checkbox"/> ကျား <input type="checkbox"/> မ <input checked="" type="checkbox"/> ကျား+မ
② ကျွတ်မြောင်း မရှိသဖြင့် မိုးတွင်း မရှိမဖြစ် ရေကြီးခြင်း	<input type="checkbox"/> ကျား <input type="checkbox"/> မ <input checked="" type="checkbox"/> ကျား+မ
③ မီးဘက် ကန်ကန် ကန်ကန် ကန်ကန် စီး သက် ကန်ကန် မရှိခြင်း	<input type="checkbox"/> ကျား <input type="checkbox"/> မ <input checked="" type="checkbox"/> ကျား+မ
④ လျှပ်စစ် စီး မရှိသဖြင့် မူရေ မြေကောင်းခြင်း	<input type="checkbox"/> ကျား <input type="checkbox"/> မ <input checked="" type="checkbox"/> ကျား+မ
⑤ ကန်ပညာ မဟုတ်သော များ ကန် ပျက်ခြင်း	<input type="checkbox"/> ကျား <input checked="" type="checkbox"/> မ <input type="checkbox"/> ကျား+မ
⑥ ကျေးရွာ မရှိမဖြစ် ရေအား ကွယ်လွန် ပျက်စီးခြင်း	<input checked="" type="checkbox"/> ကျား <input type="checkbox"/> မ

၁။ မျှော်မှန်းခြင်း နောင်လအညီ (၅) နှစ် အတွင်း ကျေးရွာဖွံ့ဖြိုးရေး မျှော်မှန်းလျာထားချက်များအားတင်ပြပါ။

အုပ်စုဖွံ့ဖြိုးရေးမှူးများမှတင်ပြသောအခက်အခဲအတားအဆီးများ	
① လမ်းမကောင်း လာပါက သွားလာမှု ခက်ခဲခြင်း	<input type="checkbox"/> ကျား <input type="checkbox"/> မ <input checked="" type="checkbox"/> ကျား+မ
② ကျွတ်မြောင်း မရှိပါက မိုးတွင်း မရှိမဖြစ် ရေကြီးခြင်း မြေကန်ကန် မရှိပါမည်။	<input type="checkbox"/> ကျား <input type="checkbox"/> မ <input checked="" type="checkbox"/> ကျား+မ
③ မီးဘက် ကန်ကန် မရှိပါမည်။	<input type="checkbox"/> ကျား <input type="checkbox"/> မ <input checked="" type="checkbox"/> ကျား+မ
④ လျှပ်စစ် စီး မရှိပါက မူရေ မြေကောင်းခြင်း မရှိပါမည်။	<input type="checkbox"/> ကျား <input type="checkbox"/> မ <input checked="" type="checkbox"/> ကျား+မ
⑤ ကန်ပညာ မဟုတ်သော များ ကန် ပျက်ခြင်း	<input type="checkbox"/> ကျား <input checked="" type="checkbox"/> မ <input type="checkbox"/> ကျား+မ
⑥ ကျွတ်မြောင်း မရှိပါက ကျေးရွာ မရှိမဖြစ် ရေအား ကွယ်လွန် ပျက်စီးခြင်း	<input checked="" type="checkbox"/> ကျား <input type="checkbox"/> မ

၁၅။ ကျေးရွာပထမအကြိမ် အစည်းအဝေးမှတ်တမ်း

အင်္ဂါနေ့၊ နေ့၊ ပန်းတင် ကျေးရွာအုပ်စု၊ ကီဆဝဇာန် ကျေးရွာ
 လူထုဗဟိုပြုစီမံကိန်း (ဒုတိယအကြိမ်) ၊
 ပထမအကြိမ်ကျေးရွာလုံး ညွှတ်စာစည်းအစည်းမှတ်တမ်း

ကျေးပသည့်ဇေ - ၃၀၂၀၂၀၂၀၂
 ကျေးပသည့်အချိန် - ၂၅.၀၀ နာရီ
 ကျေးပသည့်ဇေရာ - ၇၃းကြီးကျောင်း

ရည်ရွယ်ချက်

လူထုဗဟိုပြုစီမံကိန်း၏ ကျေးရွာဖွံ့ဖြိုးရေးအခြေခံသဘောတရားများ၊
 အားလုံးပူးပေါင်းခြင်း၊ စီမံကိန်းဗိတ်ဆက်၊ စီမံကိန်းစီမံကိန်း၊ တာဝန်ရှိသူများ၏ အခန်းကဏ္ဍ
 များ၊ စီမံကိန်း၏လုပ်ထုံးလုပ်နည်းများ၊ စည်းမျဉ်းစည်းကမ်းများ၊ ကျေး-မကျေးရာ
 အဆုံးကဏ္ဍကို ပိုမိုလေးစားမှု၊ ဖွံ့ဖြိုးရေး၊ ရင်းနှီးမြှုပ်နှံခြင်း၊ ဖြောင့်ဖြောင့်ခြင်း၊ နှင့် လူမှုပတ်ဝန်းကျင်
 ခြင်းများဖြင့်လုပ်ရန် ရည်ရွယ်ပါသည်။

အစည်းအဝေးသို့ တက်ရောက်လာသူ အမျိုးသား ၃၂ ခဦး၊ အမျိုးသမီး
 (၃၉) ခဦး တို့ တက်ရောက်လာခဲ့ကြရာ ခိုင်မာစေရေးအတွက် ၅၀% ဖြည့်သည့်
 အတွက် အစည်းအဝေးကို စတင် ကျေးပလုပ်ငန်းပါသည်။ အစီအစဉ်အရ
 အစည်းအဝေးဖွဲ့စည်းခြင်း၊ ဂုဏ်ထူးဆောင်များ၊ ချီးမြှင့်ခြင်း၊ နှင့် အဖွဲ့အစည်းများ
 ခြင်း၊ အစည်းအဝေး၏ ရည်ရွယ်ချက်အား ရှင်းလင်း ဖြောင့်ဖြောင့်ခြင်း၊ တာဝန်
 ကျပ်စည်းမှု၊ စီမံကိန်း၊ ဗိတ်ဆက် အားလုံးပူးပေါင်းခြင်း၊ စီမံကိန်း၊ စီမံကိန်းအား
 ရင်းနှီးမြှုပ်နှံခြင်းများ ဖြင့်လုပ်ငန်းပါသည်။ တာဝန်ရှိသူများ၏ အခန်းကဏ္ဍ
 များကို နှစ်ခြင်းပေးကာ ကျေးရွာစောင့်ရှောက်ထိန်းသိမ်းမှု ကျေးရွာလုပ်ငန်းပါသည်။

၆၅။ ဝယ်ယူခြင်း ရောက်သောအခါ ယခင်ဖွဲ့စည်းခဲ့သော PRA
 Tools များကို ချုပ်ဆို ဆွေးနွေးကာ တိုးတက်လာသည်။ အကြောင်းအရာများကို
 ဖြစ်ထင်ရှားဆွဲချက် ကျပါသည်။ ထို့နောက် တွင်တာဝန်ကျပ်စည်းမှု တစ်ခုခု

ပြောကြားချက် ၊ ဆွေးနွေးချက်များအား ပြန်လည် အာရုံစူးစိုက်ခြင်း ကို ပြု
 လုပ်ပေးပါသည်။ ဤသူ့အားများ ဘက်စုံလည်း ဆွေးနွေးစရာများရှိပါက
 ဆက်လက်ဆွေးနွေး ခြင်းပါသည်။ ပြောကြားက ဆွေးနွေးချက်အားဖြင့်
 အစည်းအဝေးကို နှစ်ပတ်လည် ချိတ်ဆက်၍ အစည်းအဝေးအား ပြုလုပ်ခြင်း
 ပြီးစီးစေရန် ဆောင်ရွက်ပါသည်။

မှတ်တမ်းတင်သူ
 ဇ.
 မောင်လှစာအုပ်

၁၆။ ကျေးရွာဒုတိယအကြိမ် အစည်းအဝေးမှတ်တမ်း

အင်္ဂါနေ့၊ နိုဝင်ဘာလ ၁၀ ရက်နေ့ ကျေးရွာကွယ်၊ ကံသစ် ကျေးရွာ
 ဗဟိုအဖွဲ့ဝင်များ၊ စီမံကိန်း နှင့် ဥပဒေရေးရာဌာန
 ဥပဒေရေးရာဌာန၊ ကျေးရွာလုံခြုံရေးအဖွဲ့အစည်းအဖွဲ့ဝင်များ
 ကျင်းပသည့်နေ့ - ၂၀၂၀.၁၀.၂၀
 ကျင်းပသည့်အချိန် - ၁၅.၀၀ နာရီ
 ကျင်းပသည့်နေရာ - ကျေးရွာ၊ ကျေးရွာ

ဥပဒေရေးရာဌာန အဖွဲ့အစည်းအဖွဲ့ဝင်များကို တက်ရောက်လာသူ အရေအတွက်
 ၇၀% ဖြစ်သောကြောင့် အစည်းအဝေးကို စတင်ခဲ့ပါသည်။ အစီအစဉ်အရ
 PRA Tools များကို ပြန်လည်စစ်ဆေးခဲ့ပါသည်။ ထို့နောက်အဖွဲ့ဝင်များ
 အဖွဲ့ဝင်များကို တစ်ဖွဲ့စီခွဲကာ အစည်းအဝေးများ၊ မျှော်မှန်းချက်
 များ၊ အဆိုပြုထားသော ကျေးရွာဖွံ့ဖြိုးရေး လုပ်ငန်းများကို ပြန်လည်ချမှတ်
 ဆွေးနွေးခြင်းများ လုပ်ဆောင်ခဲ့ပါသည်။ ထို့နောက်တွင် အဖွဲ့ဝင်များ
 အဖွဲ့ဝင်များ၊ အဖွဲ့ဝင်များ၊ အဖွဲ့ဝင်များကို အဖွဲ့ဝင်များ ဖြစ်သွားပါသည်။
 စီမံကိန်း အစီအစဉ်အရ ပြုလုပ်မည့် အဖွဲ့ဝင်များအဖွဲ့ဝင်များနှင့် အဖွဲ့ဝင်များ
 များအား ထပ်မံအဖွဲ့ဝင် ဖြစ်လာမည့် အဖွဲ့ဝင်များအား အဖွဲ့ဝင်များ အဖွဲ့ဝင်များ
 ခွဲခြားခဲ့ပါသည်။ ထို့နောက်တွင် အဖွဲ့ဝင်များအား အဖွဲ့ဝင်များ တွင်
 အဖွဲ့ဝင်များ ခွဲခြားခဲ့ပါသည်။ အစည်းအဝေးကို ညှိနှိုင်း (၅:၃၀) ခန့် တွင် အစည်း
 အဝေးကို ကျင်းပပြီးနောက် ကျင်းပပြီးနောက် ခွဲခြားခဲ့ပါသည်။

မှတ်တမ်းတင်သူ
 မောင်သိန်းစိန်

၁၇။ ကဏ္ဍအလိုက်ဦးစားပေးဖွံ့ဖြိုးရေးလုပ်ငန်းစဉ်များ

အုပ်စု- မန်းတင် ကျေးရွာ- ကံဆည်

ကဏ္ဍ	ဦးစားပေးအဆင့်	လုပ်ငန်းအမျိုးအစား	အဆိုပြုသူအမှန်ခြစ်ရန်			ခုနှစ်	ထောက်ပံ့မည်အဖွဲ့အစည်း (သို့) ဌာန	မှတ်ချက်
			ကျား	မ	ကျား+မ			
အခြေခံအဆောက်အအုံကဏ္ဍ (လမ်း၊ တံတား၊ ရေရရှိရေး၊ မီးလင်းရေး)	၁	ရွာပြင် ခြေခုံလမ်း			✓	၂၀၁၈-၂၀၁၉	CDD	
	၂	ပျာစက်အိုးတိုင်း တိုးချဲ့ခြင်း			✓	၂၀၁၈-၂၀၁၉	CDD	
	၃							
	၄							
	၅							
	၆							
	၇							
	၈							
	၉							
	၁၀							
လူမှုစီးပွား ကဏ္ဍ (ပညာရေးကျန်းမာရေးနှင့် ဆိုင်ရာအဆောက်အအုံများနှင့် အခြားလိုအပ်ချက်များ)	၁	စားပေးခန်း			✓	၂၀၁၈-၂၀၁၉	CDD	
	၂	စက်ရုံအိမ်		✓		၂၀၁၈-၂၀၁၉	CDD	
	၃							
	၄							
အသက်မွေးဝမ်းကျောင်းကဏ္ဍ (စိုက်ပျိုးရေးဖွံ့ဖြိုးရေးနှင့် ဆိုင်ရာအဆောက်အအုံများနှင့် အခြားလိုအပ်ချက်များ)	၁	စိုက်ပျိုးရေး နည်းပညာ သင်တန်း	✓	✓		၂၀၁၈-၂၀၁၉	CDD	
	၂	မိတ်တူင်း မြေသေတ္တာ		✓		၂၀၁၈-၂၀၁၉	CDD	
	၃							
	၄							

သဘာဝဘေးအန္တရာယ်လျော့ပါးရေးကဏ္ဍ	၅							
	၁	ကျွတ်မြောင်း			✓	၂၀၁၈-၂၀၁၉	CDD	
	၂	ဇီးဘတ်ကျွန်း			✓	၂၀၁၈-၂၀၁၉	CDD	
	၃							
	၄							
	၅							
အခြားကဏ္ဍ (ဌာနဆိုင်ရာများသို့ လွှဲပြောင်းနိုင်ခြင်းနှင့် အကောင်အထည်ဖော်ဆောင်ရွက်ပေးနိုင်ခြင်းမရှိသောလုပ်ငန်းများ)	၁							
	၂							
	၃							
	၄							
	၅							

