

စိုက်ပျိုးရေး၊ မွေးမြူရေးနှင့် ဆည်မြောင်းဝန်ကြီးဌာန
ကျေးလက်ဒေသဖွံ့ဖြိုးတိုးတက်ရေးဦးစီးဌာန
လူထုဗဟိုပြုစီမံကိန်း (တတိယနှစ်စက်ဝန်း)
National Community Driven Development Project



ကရင်ပြည်နယ်၊ ကော့ကရိတ်မြို့နယ်၊ သမိန်ဒွတ်ကျေးရွာအုပ်စု
ကမ္မရိုက်လေးကျေးရွာ၏ ဖွံ့ဖြိုးရေးအစီအစဉ်

၂၀၂၀ပြည့်နှစ် (တတိယနှစ်စက်ဝန်း)

မာတိကာ

စဉ်	အကြောင်းအရာ	စာမျက်နှာ
၁။	ကော့ကရိတ်မြို့နယ်အခြေပြမြေပုံ	-၃
၂။	ကျေးရွာအုပ်စုအခြေပြမြေပုံ	-၄
၃။	ကျေးရွာအုပ်စုအတွင်းပါဝင်သောကျေးရွာများ	
၄။	ကျေးရွာသမိုင်းကြောင်းနှင့်ကျေးရွာအခြေခံအချက်အလက်များ	
	၄.၁။ ကျေးရွာသမိုင်းကြောင်း။	
	၄.၂။ ကျေးရွာရှိအိမ်ခြေ၊ အိမ်ထောင်းစုနှင့် လူဦးရေ။	
	၄.၃။ တိုင်းရင်းသားလူမျိုးစုများဦးရေ	
	၄.၄။ ထိခိုက်လွယ်သောအိမ်ထောင်စုများအရေအတွက်	
	၄.၅။ အထောက်အပံ့ဖြစ်စေသော အဆောက်အဦးများ	
	၄.၆။ အဓိကဝင်ငွေရ (သို့) စီးပွားရေးလုပ်ငန်းများ။	
	၄.၇။ ပိုင်ဆိုင်မှု မြေဧရိယာနှင့်သဘာဝ သယံဇာတများ။	
	၄.၈။ အခြားသတင်းအချက်အလက်များ။	
၅။	လူထုပူးပေါင်းပါဝင်သော လူမှုဆန်းစစ်ခြင်းနှင့် အကဲဖြစ်ခြင်း လုပ်ငန်းစဉ် အကျဉ်းချုပ်။	
၆။	ကျေးရွာဖွံ့ဖြိုးရေးအစီအစဉ်အတွက် အသုံးပြုသော PRA Tool တစ်ခုချင်းစီ၏ မှတ်တမ်းဓာတ်ပုံများ	
	၆.၁။ လူမှုရေးနှင့်အရင်းအမြစ်ပြမြေပုံ (Social and Recourec Map)	
	၆.၂။ ရာသီခွင်ပြ - ပြကဒီန် (Seasonal Calendar)	
	၆.၃။ ဥစ္စာဓနကြွယ်ဝမှုအဆင့် (Wealth Ranking)	
	၆.၄။ ပင့်ကူအိမ် (ကျား-မရေးရာ) (Spider Diagram)	

၆.၅။ ပိုင်ဆိုင်မှုသုံးသပ်ခြင်း (Asset Mapping)

၆.၆။ အဖွဲ့အစည်းချိတ်ဆက်မှု (Venn Diagram)

၇။ ကျေးရွာဖွံ့ဖြိုးရေးအစီအစဉ်အတွက် အသုံးပြုသော PRA Tool တစ်ခုချင်းစီ၏ ဆွေးနွေးခြင်းနှင့် ဆန်းစစ်ခြင်း။

၈။ ကျေးရွာဖွံ့ဖြိုးရေးအစီအစဉ်ဆောင်ရွက်မှု မှတ်တမ်းဇယားပုံ။

၉။ ကျေးရွာစီမံခန့်ခွဲရေးအဖွဲ့၏ အဖွဲ့ဝင်များစာရင်း။

၁၀။ ကျေးရွာအခြေခံသတင်းအချက်အလက် ပုံစံ ၈-၁ (PC - 1)

၁၁။ ကျေးရွာအခြေခံသတင်းအချက်အလက် ပုံစံ ၈-၂ (PC - 2)

၁၂။ ကျေးရွာအခြေခံသတင်းအချက်အလက် ပုံစံ ၈-၃ (PC - 3)

၁၃။ ကျေးရွာပထမနှင့် ဒုတိယအကြိမ်အစည်းအဝေးမှတ်တမ်းများ

၁၄။ ကဏ္ဍအလိုက်အနှစ်ချုပ်ဇယား

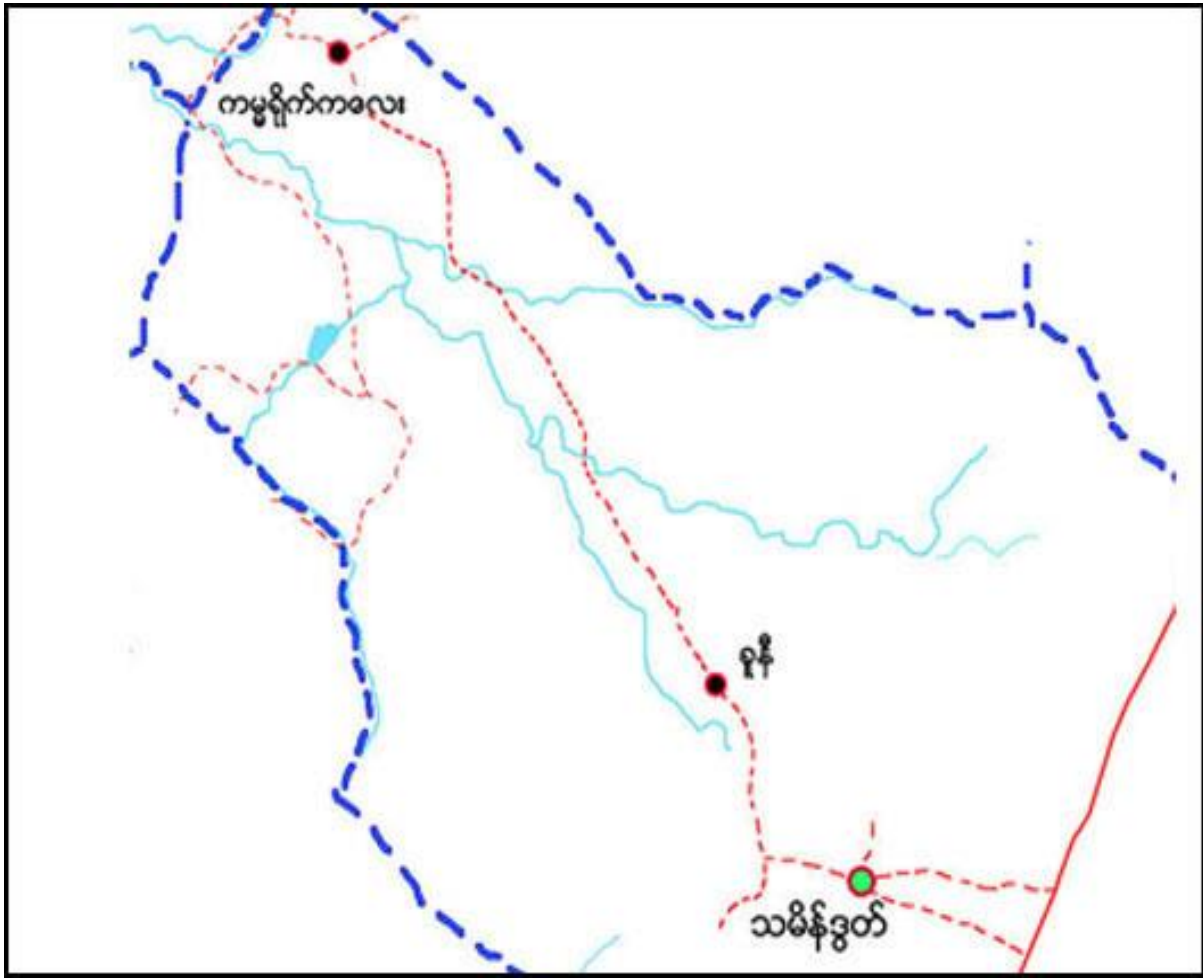
၁၅။ လူထုဗဟိုပြုစီမံကိန်း(NCDDP)ဖြင့်ဆောင်ရွက်သောစီမံကိန်းလုပ်ငန်းခွဲများ

၁။ ကော့ကရိတ်မြို့နယ်အခြေပြမြေပုံ

ကော့ကရိတ်မြို့နယ် အခြေပြမြေပုံ



၂။ ကျေးရွာအုပ်စုအခြေပြမြေပုံ (သမိန်ဒွတ်ကျေးရွာအုပ်စု)



၃။ ကျေးရွာအုပ်စုအတွင်းပါဝင်သောကျေးရွာများ

စဉ်	ကျေးရွာအမည်	အိမ်ထောင်စု	ကျား	မ	စုစုပေါင်း
၁။	ကမ္ဘာ့ရိတ်လေး	၁၉၅	၆၈၇	၇၀၄	၁၃၉၁
၂။	ခူနီ	၁၄၄	၄၄၂	၄၅၀	၈၉၂
၃။	သမိန်ဒွတ်	၄၀၈	၉၅၇	၁၂၇၂	၂၂၂၉

၄။ ကျေးရွာသမိုင်းကြောင်းနှင့်ကျေးရွာအခြေခံအချက်အလက်များ

၄.၁။ ကျေးရွာသမိုင်းကြောင်း။

လွန်ခဲ့သောနှစ်ပေါင်း (၁၅၀) ကျော်ခန့်က ဦးလှကောအမည်ရှိသော ကရင်အဖိုးကြီး တစ်ယောက် ထူထောင်သောရွာဖြစ်ပါသည်။ သပြေရွာဟုလည်းခေါ်ဆိုကြပါသည်။ မွန်လူမျိုး များက လှကန်ရွာဟု ခေါ်ကြပါသည်။ နောင်တစ်ချိန်တွင် ကမ္ဘာ့ရိုက်လေးရွာဟု ယနေ့တိုင် ခေါ်ဆိုကြပါသည်။ ယခုသမိုင်းရေးသော အချိန် ဦးလှကော၏မြေးများသည် အသက်(၁၀၀) ခန့်ရှိကြပါသည်။ လွတ်လပ်ရေးမရခင် အင်္ဂလိပ်ခေတ်တွင် အလယ်တန်းအဆင့် စာသင် ကျောင်းရှိခဲ့ဖူးပါသည်။ လွတ်လပ်ရေးရပြီးသောအချိန်တွင် တိုင်းပြည်မငြိမ်မသက် ဖြစ်ကာ စာသင်ကျောင်း ပညာရေး ပျက်လုနီးနီးဖြစ်ခဲ့ပါသည်။ ယခုအချိန်တွင် မူလွန်ကျောင်းအဆင့် ရောက်ရှိနေပြီဖြစ်ပါသည်။ ကမ္ဘာ့ရိုက်ကလေးရွာသည်ယခင်က အင်ပင်များ သပြေပင်များ ပေါများသောရွာဖြစ်ပါသည်။ ယခုအချိန်တွင် အင်ပင်များကိုခုတ်ထွင်ရှင်းလင်းပြီး ရော်ဘာ ပင်များ စိုက်ပျိုးကြပါသည်။

ကမ္ဘာ့ရိုက်ကလေးရွာ၏ အရှေ့ဘက်တွင် ကမ္ဘာ့ရိုက်ကြီးကျေးရွာတည်ရှိပါသည်။ အနောက်ဘက်တွင် လာဘယကျေးရွာ၊ တောင်ဘက်တွင် ဝမ်းထဝယ်ကျေးရွာ၊ မြောက်ဘက်တွင် ကျောက်ဖျာရွာတည်ရှိပါသည်။ ကမ္ဘာ့ရိုက်ကလေးကျေးရွာ သမိုင်း အကျဉ်း သည် အသက်ကြီးသောအဖိုးအဖွားများအား မေးမြန်းပြီး ပြန်လည်ရေးသား ထားသော အကြောင်းအရာများဖြစ်ပါသည်။

၄.၂။ ကျေးရွာရှိ အိမ်ခြေ၊ အိမ်ထောင်စုနှင့် လူဦးရေ

ကမ္ဘာ့ရိုက်ကလေးကျေးရွာတွင် အိမ်ထောင်စု (၁၉၅) စု ရှိပါသည်။ ကျေးရွာအတွင်းနေ ထိုင်သောလူဦးရေမှာ အမျိုးသား (၆၈၇)ဦး၊ အမျိုးသမီး (၇၀၄)ဦး၊ စုစုပေါင်း (၁၃၉၁)ဦးရှိပါသည်။ ယခုအိမ်ထောင်စုနှင့် လူဦးရေစာရင်း မှာ ၂၀၁၈ခုနှစ်၊ ဇွန်လတွင် ကောက်ထားသောစာရင်းဖြစ်ပါသည်။

၄.၃။ တိုင်းရင်းသားလူမျိုးစုများ ဦးရေ

ကမ္ဘာ့ရိုက်ကလေးကျေးရွာတွင်နေထိုင်သော တိုင်းရင်းသားလူမျိုးစုမှာ ကရင်လူမျိုး ဖြစ်ပါသည်။ ကရင်လူမျိုး အိမ်ထောင်စု (၁၉၅) စုတွင် အမျိုးသား (၆၈၇)ဦးနှင့် အမျိုးသမီး (၇၀၄)ဦး စုစုပေါင်း (၁၃၉၁)ဦး ရှိပါသည်။

၄.၄။ ထိခိုက်လွယ်သောအိမ်ထောင်စုများအရေအတွက်

ကမ္ဘာ့စီမံကိန်းရေးဆွဲရေးအဖွဲ့အစည်းတွင် သက်ကြီးရွယ်အို (၆၅နှစ် နှင့် အထက်) (၄၀) ဦး၊ မသန်စွမ်း (၆) ဦးတို့ရှိ ပါသည်။

၄.၅။ ကျေးရွာတွင်းရှိအထောက်အပံ့ရရှိနိုင်သော အဆောက်အအုံများ

ကမ္ဘာ့စီမံကိန်းရေးဆွဲရေးအဖွဲ့အစည်းတွင်မူလတန်းကျောင်း (၁)ကျောင်း၊ မူလတန်းကျောင်း (၁)ကျောင်း၊ မူကြိုကျောင်း (၁) ကျောင်း၊ ဘုန်းကြီးကျောင်း (၁)ကျောင်း၊ စေတီတို့ရှိပါသည်။

၄.၆။ ကျေးရွာသူ/သားများ၏ အဓိက စီးပွားရေးလုပ်ငန်းများ

စိုက်ပျိုးရေးတွင်ရွာသူ/သားများ၏ အဓိကစီးပွားရေးမှာစိုက်ပျိုးရေးလုပ်ငန်းဖြစ်ပါသည်။ လယ်စိုက်ပျိုး လုပ်ကိုင်သူနှင့် ဥယျာဉ်စိုက်ပျိုးသူများဖြစ်ပါသည်။

၄.၇။ ကျေးရွာတွင်းပိုင်ဆိုင်မှု၊ မြေယာဧရိယာနှင့် သဘာဝသယံဇာတများ

လယ်/ယာမြေ၊ ဥယျာဉ်ခြံ၊ လက်တွန်းထွန်စက်၊ ကား၊ မော်တော်ဆိုင်ကယ်၊ အသေးစားအိမ်ဆိုင်များ၊ ထော်လာဂျီ၊ အပ်ချုပ်စက်၊ စက်တပ်လှေ၊ မြက်ရိတ်စက်၊ ရေတွင်း၊ ခိုင်းနွားတို့ရှိပါသည်။

၄.၈။ ကျေးရွာတွင်းအခြားသက်ဆိုင်သော သတင်းအချက်အလက်များ

အုပ်ချုပ်ရေးအဖွဲ့၊ ကျောင်းကော်မတီ၊ ဂေါပကအဖွဲ့၊ အိုးသူကြီးအဖွဲ့၊ သာရေး/နာရေးအဖွဲ့၊ အမျိုးသမီးရေးရာအဖွဲ့၊ လူငယ်အဖွဲ့တို့သည်ကျေးရွာတွင်းတည်ရှိသော အဖွဲ့အစည်းများဖြစ်ပါသည်။

၅။ လူထုပူးပေါင်းပါဝင်သော လူမှုဆန်းစစ်ခြင်းနှင့် အကဲဖြစ်ခြင်း လုပ်ငန်းစဉ် အကျဉ်းချုပ်။

စဉ်	အသုံးပြုသော PRA Tool	ပါဝင်ဆွေးနွေးသူဦးရေ			အဓိကဆွေးနွေးသည့်အချက်များ
		က	မ	ပ	
၁	လူမှုရေးနှင့်အရင်းအမြစ်ပြုမြေပုံ	၅၉	၉၇	၁၅၆	စိုက်ပျိုးရေးလုပ်ငန်း၊ နိုင်ငံခြား(ထိုင်း)ရွှေ့ပြောင်းလုပ်ကိုင်သူများခြင်း။
၂	ရာသီခွင်ပြ - ပြကဒိန်	၅၉	၉၇	၁၅၆	မွေးမြူရေးလုပ်ငန်း၊ ဝင်ငွေ နည်းပါးခြင်း၊ သောက်သုံးရေ ရှားပါးခြင်း၊ လမ်းပန်းဆက်သွယ်ရေး၊ ကျန်းမာရေး၊ ပွဲတော်ရက်များ။
၃	ဥစ္စာဓနကြွယ်ဝမှုအဆင့်	၅၉	၉၇	၁၅၆	အဆင်မပြေသော အိမ်ထောင်စု(၁၀၀)စု၊ အလုပ်အကိုင်ရှားပါးခြင်း၊ ကျန်းမာရေး၊ ပညာရေး။
၄	ပင့်ကူအိမ် (ကျား-မရေးရာ)	၅၉	၉၇	၁၅၆	ပညာတတ်မြောက်မှု၊ ဝင်ငွေ နည်းပါးခြင်း၊ အလုပ်အကိုင်အခွင့်အလမ်းရှားပါးခြင်း၊ အမျိုးသမီးများ ဝင်ငွေရအလုပ်အကိုင်မရှိခြင်း၊ ကျန်းမာရေး။
၅	ပိုင်ဆိုင်မှုသုံးသပ်ခြင်း	၅၉	၉၇	၁၅၆	အပ်ချုပ်စက်အမျိုးသမီးများ သုံးစွဲမှုများသည်။ လက်တွန်း

					ထွန်စက်၊ထော်လာဂျီ၊ မြက်ရိတ်စက်၊ စက်တပ်လှေ၊အမျိုးသားများ သုံးစွဲမှုများသည်။ဆိုင်ကယ်၊ ကား၊ရေတွင်း၊ဘုန်းကြီး ကျောင်းလယ်၊ နွားတို့ကိုအမျိုးသား၊အမျိုးသ မီးတို့က သုံးစွဲကြသည်။
၆	အဖွဲ့အစည်းချိတ်ဆက်မှု	၅၉	၉၇	၁၅၆	ကျေးရွာတွင်း အုပ်ချုပ်ရေးအဖွဲ့မှ ဩဇာလွှမ်းမိုး၊ကျေးရွာပြင်ပ တွင် ဆိုလာပေးဝါး၊ Save the Children,UNDPတို့လွှမ်းမိုး မှုများသည်။

၆။ ကျေးရွာဖွံ့ဖြိုးရေးအစီအစဉ်အတွက် အသုံးပြုသော PRA Tool တစ်ခုချင်းစီ၏ မှတ်တမ်းဓာတ်ပုံများ

၆.၁။ လူမှုရေးနှင့်အရင်းအမြစ်ပြမြေပုံ (Social and Resource Map)



၆.၂။ ရာသီခွင်ပြ - ပြကဒိန် (Seasonal Calendar)

ကျေးရွာ - ကမ္ဘာ့ရိုက်လေး
 ရက်စွဲ - 14.3.2020

ကျေးရွာ - ကမ္ဘာ့ရိုက်လေး
 ရက်စွဲ - 14.3.2020

အကြောင်းအရာ	ဇန်နဝါရီ	ဖေဖော်ဝါရီ	မတ်	ဧပြီ	မေ	ဇွန်	ဇူလိုင်	ဇူလိုင်	စက်တင်ဘာ	အောက်တိုဘာ	နိုဝင်ဘာ	ဒီဇင်ဘာ
ပွဲအားပေးခြင်း	-	-	-	ပိအိုအိတ် တစ်လှည့်	ပိအိုအိတ် တစ်လှည့်	ပွဲအားပေး တစ်လှည့်	ပွဲအားပေး တစ်လှည့်	ပွဲအားပေး တစ်လှည့်	-	ပွဲအားပေး တစ်လှည့်	ပွဲအားပေး တစ်လှည့်	ပွဲအားပေး တစ်လှည့်
ကျွမ်းကျင်ရေး	+	++	+++	+	+	-	-	-	-	-	-	-
ခိုက်ဖျိုးရေး	-	-	-	-	-	-	-	ရေကန်	ရေကန်	ရေကန်	ရေကန်	-
စားနပ်ရိက္ခာ	၄၄	-	-	-	၄၄	၄၄	-	-	၄၄	၄၄	၄၄	-
အားပေးခြင်း	၄၄	-	-	-	၄၄	-	-	၄၄	၄၄	၄၄	-	-

ဝါင်ဆွေးနွေးသူ = ကျား (၉) + မ (၁၀) = ၁၉ ဦး

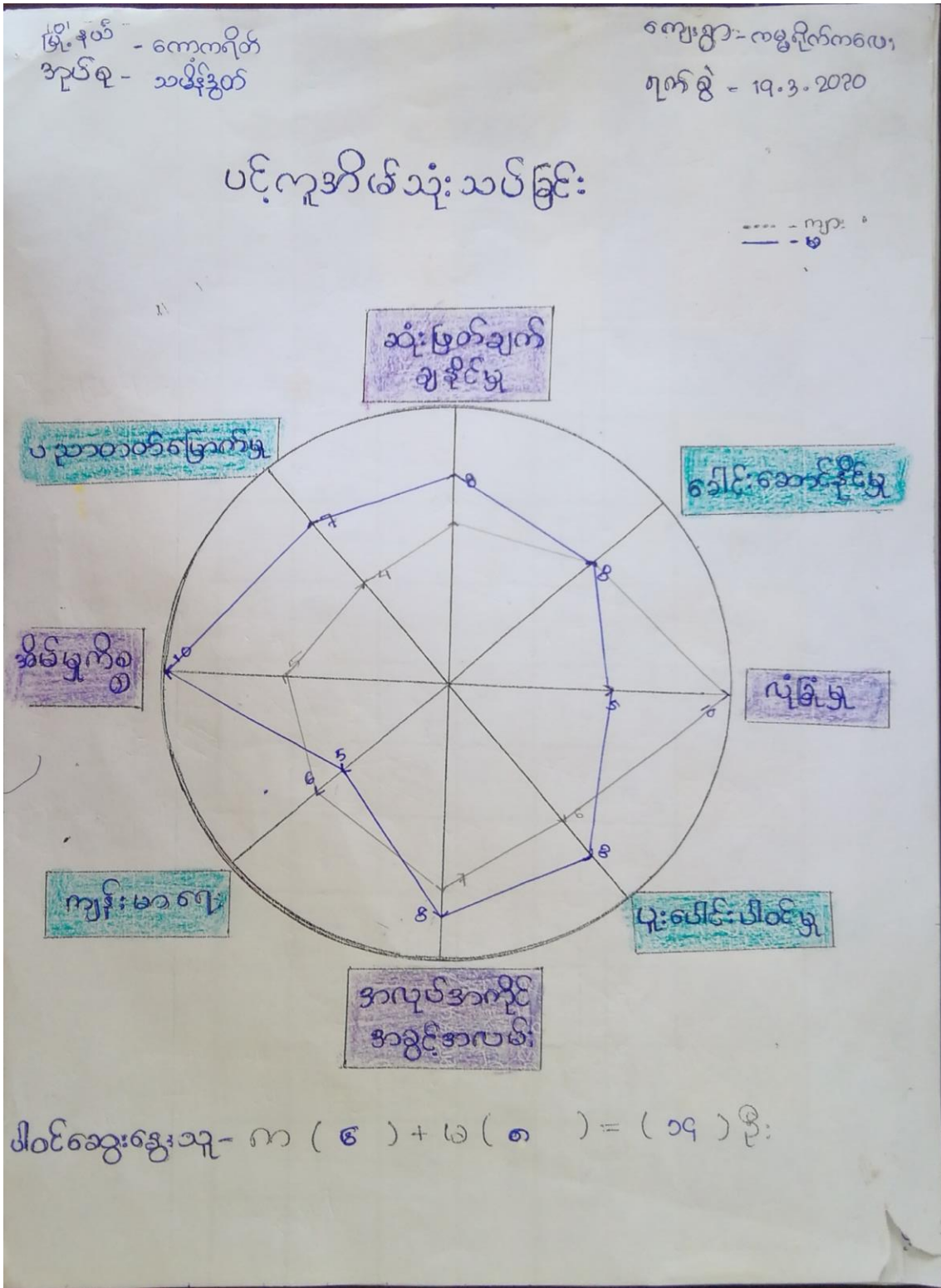
၆.၃။ ဥစ္စာရေးကြွယ်ဝမှုအဆင့် (Wealth Ranking)

မြို့နယ် - ကော့ကရိတ်
 ဒေသ - ဆမိန်ဒွတ်
 ကျေးရွာ - ကမ္ဘာ့ဘဏ်
 ရက်စွဲ - 19.3.2020
 ဥစ္စာရေးကြွယ်ဝမှုအဆင့်

အမျိုးအစား	အဆင့်သတ်မှတ်ချက် / ညွှန်းလိမ္မော်	အဆင့်အမှတ်	ဥပမာ
အဆင့်မြင့်ဆုံး	ရေကန် (၅၀၀၀၀၀၀)၊ ဝါး၊ ကြေး၊ ဆိုင်ကယ်၊ ချေးကောင်း၊ ဖြစ်ပစ္စည်း၊ အနည်းငယ်၊ အထက်တန်း၊ ကျောင်းခေ	၅၀	၁၀၀%
အဆင့်အလယ်	ရေကန် (၅၀၀၀၀)၊ ဖြစ်ပစ္စည်း၊ ဆိုင်ကယ် အထက်တန်း၊ ကျောင်းခေ၊ မြက်ရိတ်ခေ၊ လယ်လုပ်	၁၅၀	၇၀%
အဆင့်အနိမ့်ဆုံး	ဖက်ရီးခေ၊ တံခွန်၊ ကျွမ်းကျင်လုပ်၊ ခေ၊ မြေယာအနည်းငယ်၊ လယ်လုပ်	၃၀	၁၀%

ပါဝင်ဆွေးနွေးသူ = ကျား (၁၀) + မ (၁၀) = ၂၀ ဦး

၆.၄။ ပင့်ကူအိမ် (ကျား-မရေးရာ) (Spider Diagram)



၆.၅။ ပိုင်ဆိုင်မှုသုံးသပ်ခြင်း (Asset Mapping)

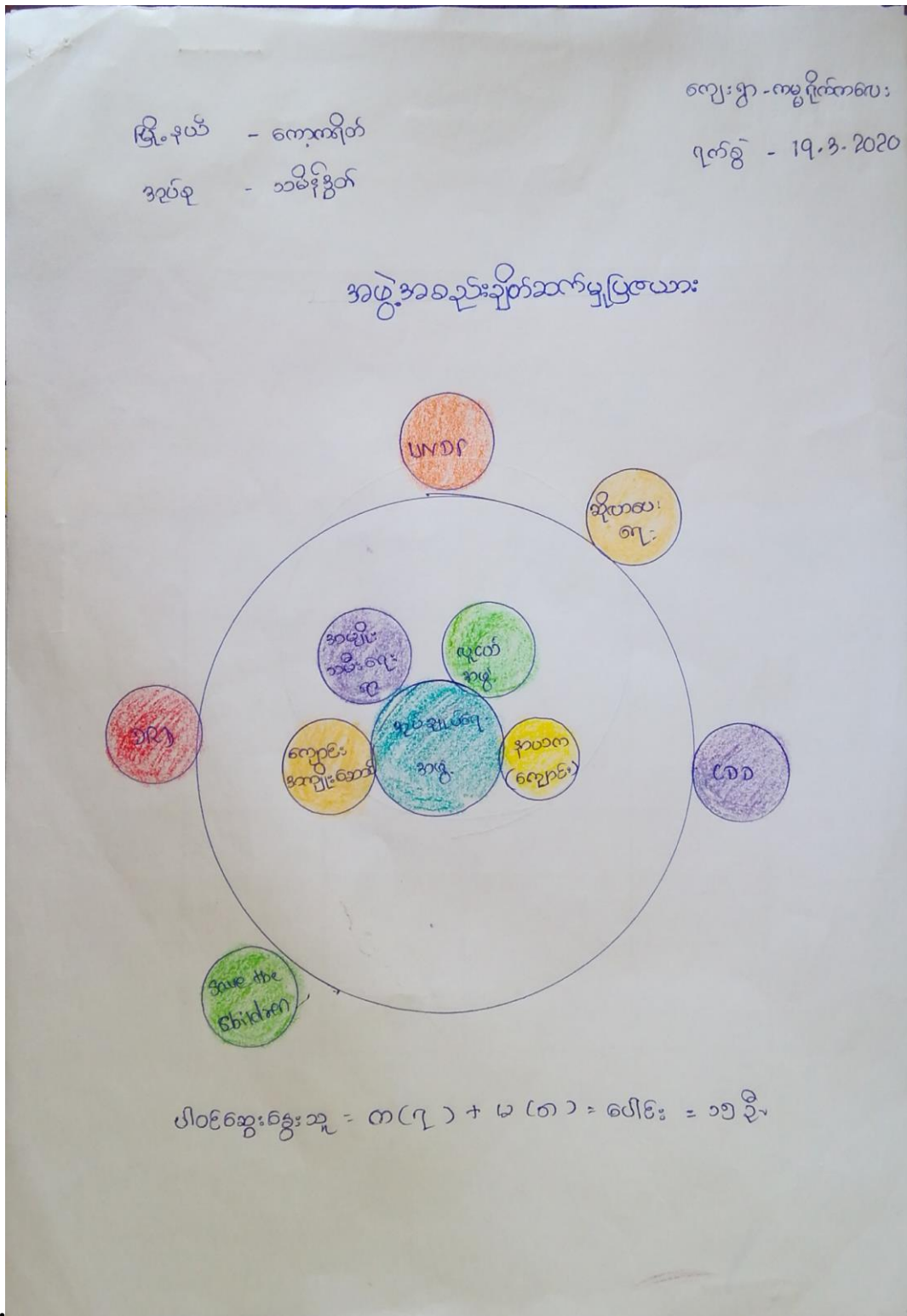
မြို့နယ် - ကော့ကရိတ်
 အုပ်စု - သမိန်ဒွယ်
 ကျေးရွာ - ကမ္ဘာ့ရိတ်ကလေး
 ရက်စွဲ - ၂၀၂၀-၀၃-၂၇

ပိုင်ဆိုင်မှုသုံးသပ်ခြင်း
 အမျိုးအစားအရပ်ရပ်၊ ထိန်းသိမ်းမှု

သုံးစွဲမှု			ထိန်းသိမ်းမှု		
က	မ	က+မ	က	မ	က+မ
ထွက်	ရွာ အုပ်ချုပ်ရေး	ကျေးရွာ၊ ကိုင်း ဆိုင်ကယ် ကား ရေတွင်း ပင် ဝတ်စား မြစ်ချောင်း ဖွဲ့ခြား	ကား ဆိုင်ကယ် ကား ရေတွင်း ထွက်	အုပ်ချုပ်ရေး	ကျေးရွာ၊ ကိုင်း ပင် ဝတ်စား မြစ်ချောင်း ဖွဲ့ခြား

ပိုင်ဆိုင်မှုစွဲစာရင်း = က (၁၇) + မ (၁၃) = ၃၀ ခု

၆.၆။ အဖွဲ့အစည်းချိတ်ဆက်မှု (Venn Diagram)



၇။ ကျေးရွာဖွံ့ဖြိုးရေးအစီအစဉ်အတွက် အသုံးပြုသော PRA Tool တစ်ခုချင်းစီ၏ ဆွေးနွေးခြင်း နှင့်ဆန်းစစ်ခြင်း။

စဉ်	အသုံးပြုသော PRA Tool	ဆွေးနွေးခြင်းနှင့်ဆန်းစစ်ချက် ရလဒ်များ
၁	လူမှုရေးနှင့်အရင်းအမြစ်ပြမြေပုံ	အဓိကအသက်ဝမ်းကြောင်းမှာ လယ်ယာစိုက်ပျိုးခြင်းကို အဓိကလုပ်ကိုင်ကြသည်။ အရင်းအမြစ်အများဆုံးမှာလယ်ခြံဖြစ်ပြီးလယ်လုပ်ငန်းငါးလုပ်များနည်းပါးသည်။ လွန်ခဲ့သော(၅)နှစ်အတွင်းလယ်လုပ်ငန်းသစ်တော ငါးဖမ်းလုပ်ငန်း နည်းပါးပြီး ဆိုင်ကယ် ဖုန်း ကား များပြားလာသည်။ ကျေးရွာအတွင်း ဗုဒ္ဓဘာသာဝင်အများစု နေထိုင်ကြသည်။ တရား၊ တပေါင်းလ အချိန်တွင် ဘန်ကောက်သို့ အများဆုံး သွားရောက်လုပ်ကိုင်ကြသည်။
၂	ရာသီခွင်ပြ - ပြကဒိန်	အဓိကအသက်မွေးဝမ်းကြောင်းမှာလယ်ယာလုပ်ငြိမ်းသည်။ ထိုလုပ်ငန်းကိုအိမ်ထောင်စု(၂၀)ဝန်းကျင်ခန့်လုပ်ကိုင်ကြပြီးအမျိုးသမီးလုပ်ကိုင်သောအိမ်ထောင်စု(၃)အိမ်ထောင်စုမျှသာရှိသည်။ ကျန်အိမ်ထောင်များမှာခြံနှင့်တောင်ယာလုပ်ငန်းလုပ်ကိုင်သည်။ လုပ်ငန်းတစ်ခုစီအတွက် လူတစ်ဦးလျှင် (၅၀၀၀)ကျပ်ဖြစ်သည်။ ကျား/မဝင်ငွေသည်မတူညီကြပါအချို့သော ဆောက်လုပ်ရေး လုပ်ငန်းတွင် အမျိုးသမီးထက်အမျိုးသားလုပ်အားခပိုကြသည်။ အမျိုးသမီးများ၏ အသက်မွေးဝမ်းကြောင်း လုပ်ငန်းနှင့်ပတ်သက်သော အဓိကပြဿနာမှာ အလုပ်အကိုင် အခွင့်အလမ်း နည်းပါးခြင်း ဝင်ငွေရသောလုပ်ငန်းများလုပ်ကိုင်မှုနည်းပါးခြင်းကြောင့်ဖြစ်သည်။
၃	ဥစ္စာဓနကြွယ်ဝမှုအဆင့်	ကျေးရွာအတွင်း ဆင်းရဲနွမ်းပါးသည့် အိမ်ထောင်စုမှာ(၂၁)အိမ်ထောင်စု ဝန်းကျင်ခန့် ရှိပြီးအလုပ်

		<p>အကိုင်ရှားပါးခြင်း မြေယာပိုင်ဆိုင်မှုမရှိခြင်း ကလေး များသောကြောင့်ဖြစ်သည်။</p> <p>ဆင်းရဲနွမ်းပါးသူများကိုကျေးရွာဖွံ့ဖြိုးရေးအစီအစဉ် တွင်သူတို့၏ အခက်ခဲ လိုအပ်ချက်များကို ထည့်သွင်း စဉ်းစားဆောင်ရွက်မည်။</p> <p>ဆောက်လုပ်ရေးလုပ်ငန်းများဆောင်ရွက်ရာ တွင်ကျေးရွာဖွံ့ဖြိုးရေးအစီအစဉ်တွင်အလုပ်အကိုင် ဆောင်ရွက်ပေးခြင်းဖြင့်ကျေးရွာဖွံ့ဖြိုးရေးလုပ်ငန်း များတွင်ဆောင်ရွက်ပေးမည်။</p>
၄	ပင့်ကူအိမ် (ကျား-မရေးရာ)	<p>အမျိုးသမီးများသည်အိမ်မှုကိစ္စများတွင်အချိန်လေ့ ရှိပြီးအလုပ်အကိုင်အခွင့်အလမ်းနှင့်ပါဝင်မှုနည်း(ဥပမာ-အမျိုးသားလုပ်အကိုင်အခွင့်အလမ်းများပြီးအ မျိုးသမီးများသည်အိမ်မှုကိစ္စတွင်ရာခိုင်နှုန်းပြည့် လုပ်ကိုင်ရလေ့ရှိသည်။ အမျိုးသမီးများအားအသိ ပညာဟောပြောပွဲ၊ ဆွေးနွေးပွဲများ လုပ်ဆောင် ပေးပြီးကျေးရွာဖွံ့ဖြိုးရေး လုပ်ငန်းများတွင် ပါဝင် ဆောင်ရွက်နိုင်စေရန်ဖြစ်သည်။</p>
၅	ပိုင်ဆိုင်မှုသုံးသပ်ခြင်း	<p>အမျိုးသမီးအသုံးပြုသော အရင်အမြစ်မှာ အပ်ချုပ် စက်ဖြစ်ပြီး ကိုယ်တိုင်ထိန်းချုပ်သည်။</p> <p>အမျိုးသားအသုံးပြုသောအရင်းအမြစ်မှာဆိုင်ကယ် ၊ကားရေတွင်း၊လမ်းသစ်တောမြစ်ချောင်းကျွန်းဖြ ဖ်သည်။ပြုပြင်ခြင်းနှင့်ဆုံးဖြတ်ချက်ချခြင်းတို့တွင် နှစ်ဦးစလုံးပြုလုပ်ကြသည်။ အမျိုးသမီးများက ဆုံးဖြတ်ချက်ချခြင်းနှင့်အကောင်အထည်ဖော်ခြင်း တို့တွင်အမျိုးသားနှင့်အမျိုးသမီးတို့တိုင်ပင်ဆွေး နွေးပြီးပိုင်ဆိုင်မှုများကိုတန်းတူပိုင်ဆိုင်ကြောင်းသိ ရှိနိုင်သည်။</p>
၆	အဖွဲ့အစည်းချိတ်ဆက်မှု	<p>ကျေးရွာအတွင်းအဖွဲ့အစည်းအားလုံးပါဝင်ပါသည်။ ကျောင်းကော်မတီ၊ကျောင်းနာယက၊</p>

		<p>လူငယ်အဖွဲ့များသည် ကျေးရွာဖွံ့ဖြိုးရေးလုပ်ငန်း တွင်ပါဝင်ဆောင်ရွက်ပါသည်။ CDD၊ KNU၊ အမျိုးသမီးအဖွဲ့များသည် အမျိုးသမီးနှင့် တိုင်းရင်းသားအဖွဲ့များ ပါဝင်သည်။ CDD၊ DRD၊ ဆိုလာပေးရေး၊ လူငယ်အဖွဲ့များသည်ကျေးရွာဖွံ့ဖြိုး ရေးလုပ်ငန်းများတွင်အဓိကပါဝင်လုပ်ဆောင်ပေး သည်။ ဖွံ့ဖြိုးရေးလုပ်ငန်းများတွင် ကျေးရွာ ခေါင်းဆောင်များသည် အကြံပေးခြင်းဖြင့် ဆောင်ရွက်ပေးသည်။ ဒေသခံအဖွဲ့အစည်းများနှင့် ပြင်ပအဖွဲ့အစည်းများသည်ချိတ်ဆက်မှုရှိပါသည်။ ကျေးရွာအတွင်းဝင်ရောက်မည်ဆိုလျှင် ကျေးရွာ ခေါင်းဆောင်များနှင့်ချိတ်ဆက်ပါသည်။</p>
--	--	---

၈။ ကျေးရွာဖွံ့ဖြိုးရေးအစီအစဉ်ဆောင်ရွက်မှု မှတ်တမ်းဓာတ်ပုံ။



၉။ ကျေးရွာစီမံခန့်ခွဲရေးအဖွဲ့၏ အဖွဲ့ဝင်များစာရင်း။

စဉ်	အမည်	ကျား	မ	တာဝန်	မှတ်ချက်
၁	ဦးမြင့်ဦး	√		စီ/ထောက်	
၂	ဒေါ်အဲ့မို့		√	စီ/ထောက်	
၃	စောအဲ့စေးဝါး	√		ကျေးရွာစာရင်းကိုင်	
၄	ဦးအေးမြင့်	√		ဝယ်ယူရေးခေါင်းဆောင်	
၅	ဒေါ်ရှမ်းမ		√	အဖွဲ့ဝင်	
၆	ဒေါ်နော်သဒါး		√	အဖွဲ့ဝင်	
၇	ဦးဘမြင့်	√		လည်ပတ်ပြုပြင်ထိန်းသိမ်း ရေးခေါင်းဆောင်	
၈	ဒေါ်စန်းဌေး		√	အဖွဲ့ဝင်	
၉	ဒေါ်မခင်ဝင်း		√	အဖွဲ့ဝင်	
၁၀	ဒေါ်ဌေးဌေးတင်		√	စောင့်ကြည့်ကြီးကြပ်ရေး ခေါင်းဆောင်	
၁၁	ဒေါ်မြင့်သိန်း		√	အဖွဲ့ဝင်	
၁၂	ဦးဒို့ဒေ	√		အဖွဲ့ဝင်	
၁၃	ဦးစောထွန်းဝင်း	√		ကျေးရွာစေတနာ့ဝန်ထမ်း	
၁၄	ဒေါ်တင်ကြည်		√	ကျေးရွာစေတနာ့ဝန်ထမ်း	
၁၅	ဒေါ်လှဘောင်း		√	ဝေဖန်အကြံပြုကိုယ်စားလှယ်	
၁၆	ဦးဒီးဝါး	√		ဝေဖန်အကြံပြုကိုယ်စားလှယ်	

၁၀။ ကျေးရွာအခြေခံသတင်းအချက်အလက် ပုံစံ စ-၁ (PC - 1)

ကျေးရွာခေါင်းဆောင်အမည် ဦးစောထွန်းဝင်း		ကျေးရွာခေါင်းဆောင် ဖုန်းနံပါတ်-၀၉၇၆၈၃၅၇၀၂၅		လူထုစည်းရုံးရေးမှူးအမည် -နန်းပွင့်သစ္စာ	
ပြည်နယ်-ကရင်	မြို့နယ်- ကော့ကရိတ်	ကျေးရွာအုပ်စု- သမိန်ဒွတ်		ကျေးရွာ- ကမ္ဘာ့ဘဏ်ကလေး	

က။ လူဦးရေ

လူမျိုးစု	အိမ်ထောင်စု အရေအတွက်	ကိုးကွယ်သည့် ဘာသာ	အိမ်ထောင်စု အရေအတွက်
လူမျိုးစု (၁) စကော ကရင်	၁၉၅	ဗုဒ္ဓ	၁၉၅
လူမျိုးစု (၂).....			
လူမျိုးစု (၃).....			
လူမျိုးစု (၄).....			
အခြား			

အကြောင်းအရာ	အရေအတွက်
မသန်စွမ်း	၆
သက်ကြီးရွယ်အို (၆၅နှစ် နှင့်အထက်)	၄၀
စစ်ဘေးရှောင်	၀

လူဦးရေ	အမျိုးသား အရေအတွက်	အမျိုးသမီး အရေအတွက်	စုစုပေါင်း အရေအတွက်
လူမျိုးစု (၁) စကောကရင်	၆၈၇	၇၀၄	၁၃၉၁
လူမျိုးစု (၂).....			
လူမျိုးစု (၃).....			
လူမျိုးစု (၄).....			
အခြား			
အိမ်ထောင်ဦးစီး	၁၄၃	၅၂	၁၉၅

ခ။ အခြေခံအဆောက်အအုံ အသုံးအဆောင်များ

စာသင်ကျောင်း	အမှန် ခြစ်	ကျန်းမာရေး	အမှန် ခြစ်	ဘာစာရေးအ ဆောက်အအုံများ	အမှန် ခြစ်
အထက်တန်း		ဆေးရုံ		စေတီ	✓
အလယ်တန်း	✓	ကျန်းမာရေးဌာန		ဘုန်းကြီးကျောင်း	✓
မူလတန်း		ကျန်းမာရေးဌာနခွဲ		ဟိန္ဒူဘုရားကျောင်း	
မူကြို	✓	ဆေးပေးခန်း		ခရစ်ယာန်ဘုရားကျောင်း	
အခြား		အခြား		ဗလီ	
မှတ်ချက်		မှတ်ချက်		အခြား	
				မှတ်ချက်	

(ဂ) ကျွမ်းကျင်သူများမှတ်တမ်း (ကျေးရွာတွင်း သို့ အခြားမှလာရောက်)

	ပညာရေး		ကျန်းမာရေး		လက်မှုပညာ		
	ရွာတွင် း	ပြင်ပ	ရွာတွင် း	ပြင်ပ		ရွာတွင် း	ပြင်ပ
အထက်တန်း ဆရာ/မ			ဆရာဝန်		လက်သ မား	✓	✓
အလယ်တန်း ဆရာ/မ		✓	ကျန်းမာ ရေးမှူး		ပန်းရံ	✓	✓
မူလတန်း ဆရာ/မ		✓	ကျန်းမာ ေး ဆရာမ		လျှပ်စစ် ကျွမ်းကျင်		
မူကြို ဆရာ/မ	✓		သားဖွား ဆရာမ	✓	ရေပိုက် သွယ်		
အခြား			ကျန်းမာ ရေး လုပ်သား		စက်ပြင်	✓	

(ဃ) ကျေးရွာသို့ရောက်နိုင်သည့်လမ်းအခြေအနေ / အုပ်စုနှင့်ဆက်သွယ်ထားသော လမ်းအခြေ အနေ

ကျောက်ကြမ်းလမ်း ကတရာလမ်း ကွန်ကရစ်လမ်း ဆိုင်ကယ်လမ်း
ကျောက်ခင်းလမ်း **မြေသားလမ်း** လူသွားလမ်း အခြား -----

(င) ကျေးရွာဖွံ့ဖြိုးရေးစီမံချက်

၁။ လူထုဗဟိုပြုစီမံကိန်းမစတင်မီ ကျေးရွာတွင် ဖွံ့ဖြိုးရေး ----- **ရှိပါသည်/မရှိပါ/မသိပါ**
စီမံချက်ရှိခဲ့ပါသလား?

၂။ ရှိခဲ့လျှင်ထိုစီမံချက်ကိုမည်သည့်ခုနှစ်တွင်စတင်ခဲ့သလဲ? **ရွှေဖားစည် (၂၀၁၃)**/ မသိပါ

၃။ ထိုစီမံချက်ကို မြို့နယ်မှအတည်ပြုခဲ့ပါသလား-----**ပြုခဲ့သည်/မပြုပါ/မသိပါ**

(စ) ခရီးအကွာအဝေး

၁။ ကျေးရွာ၏ဗဟိုမှ အုပ်စုရွာသို့ခရီးမည်မျှကွာဝေးသနည်း။----- **(၅)မိုင်/မသိပါ**

၂။ ကျေးရွာမှ အုပ်စုရွာသို့သွား/လာရာတွင် အချိန်မည်မျှကြာသနည်း။

ခြောက်သွေ့ရာသီကြာချိန် **မိနစ် (၃၀)**၊ ထော်လာဂျီ၊ **ဆိုင်ကယ်**၊ ကား၊ ခြေလျင်၊ စက်လှေ၊
အခြား.....

မိုးရာသီကြာချိန် **(၁)နာရီ**၊ ထော်လာဂျီ၊ **ဆိုင်ကယ်**၊ ကား၊ ခြေလျင်၊ စက်လှေ၊ အခြား.....

(ဆ) ပတ်ဝန်းကျင်ဆိုင်ရာ သဘာဝဘေးအန္တရာယ်

ဤကျေးရွာတွင် ရေကြီးခြင်းကဲ့သို့ သဘာဝဘေးအန္တရာယ် ကျရောက်ဖူးပါသလား?

.....မရှိပါ/ **.....ရှိပါသည်/** ရှိလျှင်ဖော်ပြပါ **လေပြင်းတိုက်ခြင်း**

(ဇ) ကျေးရွာအတွင်းဖွဲ့စည်းထားသော အဖွဲ့အစည်းများ

လူထုဗဟိုပြုစီမံကိန်းမတိုင်မီ ဤကျေးရွာတွင် ကျေးရွာဖွံ့ဖြိုးရေးအတွက် အစိုးရ(သို့)
ရွာသားများ ကိုယ်တိုင်(သို့) စီမံကိန်းတစ်ခုခုမှ ဖွဲ့စည်းထားသော အဖွဲ့များရှိပါသလား?

(၁) -----

(ဈ) အထွေထွေအုပ်ချုပ်ရေးဦးစီးဌာန (GAD) မှ မှတ်တမ်းတင်ထားခြင်း။

.....မရှိပါ။ **.....ရှိပါသည်။**

ကျေးရွာအခြေခံသတင်းအချက်အလက် ပုံစံ စ-၂ (PC - 2)

စည်းရုံးရေးမှူးဝန်ထမ်းအမည် - နန်းပွင့်သစ္စာ/နန်းနှင်းဝေဝေသုန်

နေ့စွဲ - ၁၉/၃/၂၀၂၀ စီမံကိန်းစက်ဝန်းအမှန်ဖြစ်ပါ - စက်ဝန်း ၁ (..)။ စက်ဝန်း ၂ (..) စက်ဝန်း ၃ (✓)၊ စက်ဝန်း ၄ (..)

ပြည်နယ်-ကရင်	မြို့နယ်-ကော့ကရိတ်	ကျေးရွာအုပ်စု- သမိန်ဒွတ်	ကျေးရွာ- ကမ္ဘာ့ဘဏ်လေး
--------------	--------------------	-----------------------------	--------------------------

စီမံကိန်းဆောင်ရွက်မှုအဆင့်များ	နေ့စွဲ		အစည်းအဝေးတက်ရောက်သူ အရေအတွက်					အိမ်ထောင်စုစုစုပေါင်း	အိမ်ထောင်စု %
	စတင်သည့်နေ့	ပြီးစီးသည့်နေ့	ကျား	မ	အိမ်ထောင်စု	လူမျိုးစုအရေအတွက်	အမည်		
၁။ ကျေးရွာစီမံကိန်းမိတ်ဆက်အစည်းအဝေး	၁၉/၃/၂၀၂၀	၁၉/၃/၂၀၂၀	၅၉	၉၇	၁၅၆	၁၅၆	ကရင်	၁၉၅	၈၀
၂။ ကျေးရွာဖွံ့ဖြိုးရေးစီမံချက်ရေးဆွဲခြင်းအစည်းအဝေး	၁၉/၃/၂၀၂၀	၁၉/၃/၂၀၂၀	၅၉	၉၇	၁၅၆	၁၅၆	ကရင်	၁၉၅	၈၀
၃။ ကျေးရွာအုပ်စုလုပ်ငန်းဆုံးဖြတ်ချက်ချသည့်အစည်းအဝေး									
၄။ မြို့နယ်အဆင့်စီမံကိန်းရေးဆွဲရေးနှင့်အကောင်အထည်ဖော်ရေးကော်မတီ၏စီမံကိန်းသုံးသပ်မှုအစည်းအဝေး			မလို	မလို	မလို	မလို	မလို	မလို	မလို
၅။ မြို့နယ်စီမံကိန်းရေးဆွဲရေးနှင့် အကောင်အထည်ဖော်ရေးကော်မတီဆုံးဖြတ်မှုကို ကျေးရွာသို့အသိပေးသည့်အစည်းအဝေး									

၆။ စီမံကိန်းလုပ်ငန်း ခွဲ စီမံချက်ရေးဆွဲ သည့်အစည်းအဝေး	မလို	မလို	မလို	မလို	မလို	မလို	မလို	မလို	မလို
၆.၁။ စီမံကိန်းလုပ် ငန်းခွဲ အကောင် အထည်ဖော်ရေး အစီအစဉ် ရေးဆွဲခြင်း။									
၆.၂။ ဝယ်ယူရေးအစီ အစဉ်ရေးဆွဲခြင်း။									
၆.၃။ ဘဏ္ဍာရေးကုန် ကျမှုလျာထားအစီအ စဉ်ရေးဆွဲခြင်း။									
၆.၄။ ပြင်/ထိန်းအစီ အစဉ်ရေးဆွဲခြင်း။									
၇။ စီမံကိန်းလုပ်ငန်း ခွဲတိုးတက်မှုစောင့် ကြည့်အစည်းအဝေး									
၇.၁။ အစည်းအဝေး ပထမအကြိမ်									
၇.၂။ အစည်းအဝေး ဒုတိယအကြိမ်									
၇.၃။ အစည်းအဝေး တတိယအကြိမ်									
၈။ စီမံကိန်းလုပ်ငန်း ခွဲအပြီးသတ်စစ်ဆေး ခြင်း အစည်းအဝေး									
၉။ လူထုစစ်ဆေးပွဲ အစည်းအဝေး									

၁၂။ ကျေးရွာအခြေခံသတင်းအချက်အလက် ပုံစံ စ-၃ (PC - 3)

စည်းရုံးရေးမှူးအမည် / ဝန်ထမ်းအမည် -			
နေ့စွဲ - ၁၉/၃/၂၀၂၀		စီမံကိန်းစက်ဝန်းအမှန်ဖြစ်ပါ - စက်ဝန်း ၁ (..)။ စက်ဝန်း ၂ (..)။ စက်ဝန်း ၃ (✓)။ စက်ဝန်း ၄ (..)	
ပြည်နယ်-ကရင်	မြို့နယ်- ကော့ကရိတ်	ကျေးရွာအုပ်စု- သမိန်ဒွတ်	ကျေးရွာ- ကမ္ဘာ့ဘဏ်လေး

(က) အခက်အခဲအတားအဆီးများအား ဆွေးနွေးခြင်း။ ယခုလက်ရှိအခြေအနေတွင် ကျေးရွာရှိ အဓိကအခက်အခဲအတားအဆီး မည်မျှရှိပါသနည်း။

အုပ်စုဖွဲ့ဆွေးနွေးမှုများမှ တင်ပြသော အခက်အခဲအတားအဆီးများ			
လမ်းမကောင်းသောကြောင့်မိုးရာသီတွင်ကျောင်းသူကျောင်းသားများ သွားလာရေးခက်ခဲခြင်း	ကျား ...	မ...	ကျား+မ ... ✓
စီမံအုပ်ချုပ်မှုကောင်းမွန်စေရန်အတွက်အဖွဲ့အစည်းမှသင်တန်းပေးခြင်းမရှိခြင်း။	ကျား ...	မ...	ကျား+မ ... ✓
အတိုးနှုန်းသက်သာသောချေးငွေမရရှိသဖြင့်စားဝတ်နေရေးအခက်အခဲရှိခြင်း။	ကျား ...	မ... ✓	ကျား+မ ...
ကျေးရွာဆေးပေးခန်းမရှိသောကြောင့်အရေးပေါ်လူနာများနှင့်ကိုယ်ဝန်ဆောင်မိခင်များကလေးငယ်များကျန်းမာရေးစောက်ရှောက်မှုအားနည်းသည်။	ကျား ...	မ...	ကျား+မ ... ✓
(ကမရိုက်ကလေး.ခူနီ)ရွာချင်းဆက်လမ်းမကောင်းသောကြောင့်သွားလာရေးခက်ခဲခြင်း။	ကျား ...	မ...	ကျား+မ ... ✓
ကျေးရွာတံတားမရှိသောကြောင့်မိုးရာသီတွင်ကျောင်းသူ/သားများချောင်းကူးရာတွင်အခက်ခဲရှိခြင်း။	ကျား ...	မ...	ကျား+မ ... ✓
(ကမရိုက်ကလေး.ကျောက်ဖျာ)ရွာချင်းဆက်လမ်းမကောင်းသောကြောင့်သွားလာရေးခက်ခဲခြင်း။	ကျား ...	မ...	ကျား+မ ... ✓
တိုင်းရင်းသားစာပေဆရာ/မမရှိသောကြောင့်စာသင်ရာတွင်အခက်ခဲရှိခြင်း။	ကျား ...	မ...	ကျား+မ ... ✓
အလုပ်အကိုင်အခွင့်အလမ်းနည်းပါးသဖြင့်ဝင်ငွေနည်းပါးသောကြောင့်စားဝတ်နေရေးအခက်ခဲရှိခြင်း။	ကျား ...	မ...	ကျား+မ ... ✓
မွေးမြူရေးနည်းပညာအားနည်းသောကြောင့်မွေးမြူရေးလုပ်ရာတွင်	ကျား ...	မ...	ကျား+မ ...

အထွက်နှုန်းနည်းပြီးအသေအပျက်များခြင်း။			√
ကျေးရွာခန်းမဆောင်မရှိသောကြောင့်အစည်းအဝေးပြုလုပ်ရာတွင်နေရာအခက်ခဲရှိခြင်း။	ကျား ...	မ...	ကျား+မ ... √

(ခ) မျှော်မှန်းခြင်း - နောင်လာမည့် ၅ နှစ်တွင် ကျေးရွာဖွံ့ဖြိုးရေးလျာထားချက်များ

အုပ်စုဖွဲ့ဆွေးနွေးမှုများမှ တင်ပြသော အခက်အခဲအတားအဆီးများ			
လမ်းများကောင်းမွန်လာပြီးမိုးရာသီတွင်သွားလာရေးအဆင်ပြေလာမည်။	ကျား ...	မ...	ကျား+မ ... √
အုပ်ချုပ်မှုကောင်းမွန်သောသင်တန်းများရရှိပြီးဗဟုသုတရရှိလာမည်။	ကျား ...	မ...	ကျား+မ ... √
အတိုးနှုန်းသက်သာသောချေးငွေအရင်းများရရှိလာပြီးမိသားစုစီးပွားရေးပိုအဆင်ပြေလာမည်။	ကျား ...	မ... √	ကျား+မ ...
ကျေးရွာဆေးပေးခန်းရရှိလာပြီးအရေးပေါ်လူနာများကိုယ်ဝန်ဆောင်မီခင်များ၊ကလေးငယ်များအတွက်ကျန်းမာရေးစောင့်ရှောက်မှုပိုကောင်းလာမည်။	ကျား ...	မ...	ကျား+မ ... √
(ကမရိုက်ကလေး ခူနီ)ရွာချင်းဆက်လမ်းကောင်းလာသောကြောင့် သွားလာရပိုအဆင်ပြေလာမည်။	ကျား ...	မ...	ကျား+မ ... √
ကျေးရွာတံတားကောင်းလာပြီးသွားလာရပိုလွယ်လာမည်။	ကျား ...	မ... √	ကျား+မ ...
(ကမရိုက်ကလေး ကျောက်ဖျာ)ရွာချင်းဆက်လမ်းကောင်းလာသောကြောင့်သွားလာရပိုအဆင်ပြေလာမည်။	ကျား ...	မ... √	ကျား+မ ...
တိုင်းရင်းသားစာပေသင်ဆရာ/မရှိလာသောကြောင့်ကျောင်းသူ/သားများအတွက်တိုင်းရင်းသားဘာသာသင်ရာတွင်ပိုအဆင်ပြေလာမည်။	ကျား ...	မ... √	ကျား+မ ...
ကျေးရွာတွင်းအလုပ်အကိုင်အခွင့်အလမ်းများရရှိလာသောကြောင့်ဝင်ငွေတိုးပြီးစီးပွားရေးပိုအဆင်ပြေလာမည်။	ကျား ...	မ... √	ကျား+မ ...
မွေးမြူရေးနည်းပညာရရှိလာပြီးအထွက်နှုန်းတိုးဝင်ငွေပိုတိုးလာမည်။	ကျား ...	မ... √	ကျား+မ ...
ကျေးရွာခန်းမဆောင်ရှိလာပြီးကျေးရွာဘဏ်စုံကျင်းပရာတွင်နေရာထိုင်ခင်းများအတွက်ပိုအဆင်ပြေလာမည်။	ကျား ...	မ... √	ကျား+မ ...

(ဂ) လူထုစီမံကိန်း၏ နောင်လာမည့် ၄ နှစ်တာအတွက် အကျိုးဝင်သော ကျေးရွာဖွံ့ဖြိုးရေး လုပ်ငန်းအစီအစဉ်များ။

ဦးစားပေး အဆင့် သတ်မှတ်ချက်	ကျေးရွာဖွံ့ဖြိုးရေးအတွက် လုပ်ငန်းအစီအစဉ်များ	အဆိုပြုသူ ကျား၊ မ၊ (ကျား+မ)	အခန်း ကဏ္ဍ	ခန့်မှန်း ကုန်ကျ စရိတ် ကျပ်	အကျိုးခံစားခွင့်ရှိသူ ခန့်မှန်းအရေအတွက်		
					ကျား	မ	ပေါင်း
၁	ရွာတွင်းဂဝံမြေသားလမ်းခင်းခြင်း လုပ်ငန်း	က+မ	လမ်းပန်းဆက်သွယ်ရေး	၈၀၀၀၀၀	၆၈၇	၇၀၄	၁၃၉၁
၂	ကျေးရွာခန်းမဆောက်	က+မ	အခြား	၃၂၅၀၀၀၀	၆၈၇	၇၀၄	၁၃၉၁
၃	ကျေးရွာဆေးပေးခန်း	က+မ	ကျန်းမာရေး	၆၀၀၀၀၀	၆၈၇	၇၀၄	၁၃၉၁
၄	ရွာချင်းဆက်လမ်း (ကမကလေး-ခူနီ)	က+မ		၁၀၅၆၀၀၀၀	၆၈၇	၇၀၄	၁၃၉၁
၅	ကျေးရွာတွင်းတံတား	က+မ	လမ်းပန်းဆက်သွယ်ရေး	၃၀၀၀၀၀၀	၆၈၇	၇၀၄	၁၃၉၁
၆	ရွာချင်းဆက်လမ်း (ကမကလေး-ကျောက်ဖျာ)	က+မ	လမ်းပန်းဆက်သွယ်ရေး	၁၀၅၆၀၀၀၀	၆၈၇	၇၀၄	၁၃၉၁

(ဃ) လူထုစီမံကိန်း၏နောင်လာမည့် ၄ နှစ်အတွက် အကျိုးမဝင်သော ကျေးရွာဖွံ့ဖြိုးရေး လုပ်ငန်းအစီအစဉ်များ။

စဉ်	ကျေးရွာဖွံ့ဖြိုးရေးအတွက် လုပ်ငန်းအစီအစဉ်များ	အဆိုပြုသူ ကျား၊ မ၊ (ကျား+မ)	အခန်း ကဏ္ဍ
၁	တိုင်းရင်းသားစာပေကျောင်းဆရာ/မ	က+မ	ပညာရေး
၂	ချေးငွေရရှိရေး	မ	အသက်မွေးဝမ်းကြောင်း
၃	မွေးမြူရေးနည်းပညာ	က+မ	မွေးမြူရေး
၄	အလုပ်အကိုင်အခွင့်အလမ်း	က+မ	အသက်မွေးဝမ်းကြောင်း
၅	စီမံခန့်ခွဲမှုကောင်းမွန်စေရန်သင်တန်းပေးခြင်း	က+မ	အခြား

၁၄။ ကဏ္ဍအလိုက်အနှစ်ချုပ်ဇယား

ကဏ္ဍ	စဉ်	လုပ်ငန်းအမျိုးအစား	အဆိုပြုသူ			ခုနှစ်	ထောက်ပံ့မည့် အဖွဲ့အစည်း (သို့) ဌာန	မှတ်ချက်
			ကျား	မ	ကျား+မ			
အခြေခံအဆောက်အဦး (လမ်း၊ တံတား၊ ရေရရှိရေး၊ မီးလင်းရေး)	၁	စာသင်ကျောင်းတိုးချဲ့ပြုပြင်ခြင်း			√	၂၀၁၈/၂၀၂၀	CDD	၂၀၁၈ CDD ပြီး
	၂	ဂူဘွင်းဂံမြေသားလမ်း			√	၂၀၁၉/၂၀၂၀	CDD	၂၀၁၉ CDD ပြီး
	၃	ရီဘွင်းဂံမြေသားလမ်း			√	၂၀၁၉/၂၀၂၀		
	၄	ကျေးရွာခန်းမဆောင်			√	၂၀၁၉/၂၀၂၀		
	၅	ရွာချင်းဆက်လမ်း(ကမ ရိုက်ကလေး-ခူနီ)			√	၂၀၁၉/၂၀၂၀		
	၆	ကျေးရွာတံတား			√	၂၀၁၉/၂၀၂၀		
	၇	ရွာချင်းဆက်လမ်း(ကမ ရိုက်ကလေး-ကျောက်ဖျာ)			√			
လူမှုစီးပွား (ပညာရေး၊ ကျန်းမာရေးနှင့် ဆိုင်သောအဆောက်အဦးနှင့် အခြားလိုအပ်ချက်များ)	၁	ကျေးရွာဆေးပေးခန်း			√	၂၀၁၉/၂၀၂၀		
	၂	တိုင်းရင်းသားစာပေကျောင်းဆရာ/မ			√	၂၀၁၉/၂၀၂၀		
	၃							
	၄							
	၅							
အသက်မွေးဝမ်းကျောင်း (စိုက်ပျိုးရေး၊ မွေးမြူရေးနှင့် ဆိုင်သော အဆောက်အဦးနှင့် အခြားလိုအပ်ချက်များ)	၁	ချေးငွေရရှိရေး		√		၂၀၁၉/၂၀၂၀		
	၂	မွေးမြူရေးနည်းပညာ			√	၂၀၁၉/၂၀၂၀		
	၃	အလုပ်အကိုင်အခွင့်အလမ်း			√	၂၀၁၉/၂၀၂၀		
	၄							
	၅							

သဘာဝဘေး အန္တရာယ် လျော့ပါးရေး	၁						
	၂						
	၃						
	၄						
	၅						
အခြား	၁	စီမံခန့်ခွဲမှုကောင်းမွန်စေ ရန်သင်တန်းရရှိရေး			√	၂၀၁၉/၂ ၀၂၀	
	၂						
	၃						
	၄						
	၅						

၁၅။ လူထုဗဟိုပြုစီမံကိန်း (NCDDP) ဖြင့်ဆောင်ရွက်သော စီမံကိန်းလုပ်ငန်းခွဲများ

စီမံကိန်း စက်ဝန်း	လုပ်ငန်းခွဲအမည်	အတိုင်းအတာ	ထောက်ပံ့ ငွေ (ကျပ်)	ကျေးရွာ ထည့်ငွေ (ကျပ်)	စုစုပေါင်း (ကျပ်)
ပထမနှစ်	ကျောင်းဆောင် တိုးချဲ့ပြုပြင် ခြင်း	၃၀'x၉'x၈'-၆'	၁၀၀၀၀၀၀	၅၀၆၀၀၀	၁၀၅၀၆၀၀၀
ဒုတိယနှစ်	ရွာတွင်းဂဝံမြေ သားလမ်းခင်း ခြင်း	၅၂၀၀'x၅'x၁'	၁၆၀၁၉၃၂၃	၇၅၀၀၀၀	၁၆၇၆၉၃၂၃
တတိယနှစ်					
စတုတ္ထနှစ်					