

စိုက်ပျိုးရေး၊ မွေးမြူရေးနှင့် ဆည်မြောင်းဝန်ကြီးဌာန  
ကျေးလက်ဒေသဖွံ့ဖြိုးတိုးတက်ရေးဦးစီးဌာန  
လူထုဗဟိုပြုစီမံကိန်း (တတိယနှစ်စက်ဝန်း)  
National Community Driven Development Project



ကရင်ပြည်နယ်၊ ကော့ကရိတ်မြို့နယ်၊ ရန်ကုတ်ကျေးရွာအုပ်စု  
ကမ္ဘာကျေးရွာ၏ ဖွံ့ဖြိုးရေးအစီအစဉ်

၂၀၂၀ပြည့်နှစ် (တတိယနှစ်စက်ဝန်း)

မာတိကာ

စဉ်	အကြောင်းအရာ	စာမျက်နှာ
၁။	ကော့ကရိတ်မြို့နယ်အခြေပြမြေပုံ	-၃
၂။	ကျေးရွာအုပ်စုအခြေပြမြေပုံ	-၄
၃။	ကျေးရွာအုပ်စုအတွင်းပါဝင်သောကျေးရွာများ	
၄။	ကျေးရွာသမိုင်းကြောင်းနှင့်ကျေးရွာအခြေခံအချက်အလက်များ	
	၄.၁။ ကျေးရွာသမိုင်းကြောင်း။	
	၄.၂။ ကျေးရွာရှိအိမ်ခြေ၊ အိမ်ထောင်းစုနှင့် လူဦးရေ။	
	၄.၃။ တိုင်းရင်းသားလူမျိုးစုများဦးရေ	
	၄.၄။ ထိခိုက်လွယ်သောအိမ်ထောင်စုများအရေအတွက်	
	၄.၅။ အထောက်အပံ့ဖြစ်စေသော အဆောက်အဦများ	
	၄.၆။ အဓိကဝင်ငွေရ (သို့) စီးပွားရေးလုပ်ငန်းများ။	
	၄.၇။ ပိုင်ဆိုင်မှု မြေဧရိယာနှင့်သဘာဝ သယံဇာတများ။	
	၄.၈။ အခြားသတင်းအချက်အလက်များ။	
၅။	လူထုပူးပေါင်းပါဝင်သော လူမှုဆန်းစစ်ခြင်းနှင့် အကဲဖြစ်ခြင်း လုပ်ငန်းစဉ် အကျဉ်းချုပ်။	
၆။	ကျေးရွာဖွံ့ဖြိုးရေးအစီအစဉ်အတွက် အသုံးပြုသော PRA Tool တစ်ခုချင်းစီ၏ မှတ်တမ်းဓာတ်ပုံများ	
	၆.၁။ လူမှုရေးနှင့်အရင်းအမြစ်ပြမြေပုံ (Social and Resource Map)	
	၆.၂။ ရာသီခွင်ပြ - ပြကဒီန် (Seasonal Calendar)	
	၆.၃။ ဥစ္စာဓနကြွယ်ဝမှုအဆင့် (Wealth Ranking)	
	၆.၄။ ပင့်ကူအိမ် (ကျား-မရေးရာ) (Spider Diagram)	

၆.၅။ ပိုင်ဆိုင်မှုသုံးသပ်ခြင်း (Asset Mapping)

၆.၆။ အဖွဲ့အစည်းချိတ်ဆက်မှု (Venn Diagram)

၇။ ကျေးရွာဖွံ့ဖြိုးရေးအစီအစဉ်အတွက် အသုံးပြုသော PRA Tool တစ်ခုချင်းစီ၏ ဆွေးနွေးခြင်းနှင့် ဆန်းစစ်ခြင်း။

၈။ ကျေးရွာဖွံ့ဖြိုးရေးအစီအစဉ်ဆောင်ရွက်မှု မှတ်တမ်းဓာတ်ပုံ။

၉။ ကျေးရွာစီမံခန့်ခွဲရေးအဖွဲ့၏ အဖွဲ့ဝင်များစာရင်း။

၁၀။ ကျေးရွာအခြေခံသတင်းအချက်အလက် ပုံစံ ၈-၁ (PC - 1)

၁၁။ ကျေးရွာအခြေခံသတင်းအချက်အလက် ပုံစံ ၈-၂ (PC - 2)

၁၂။ ကျေးရွာအခြေခံသတင်းအချက်အလက် ပုံစံ ၈-၃ (PC - 3)

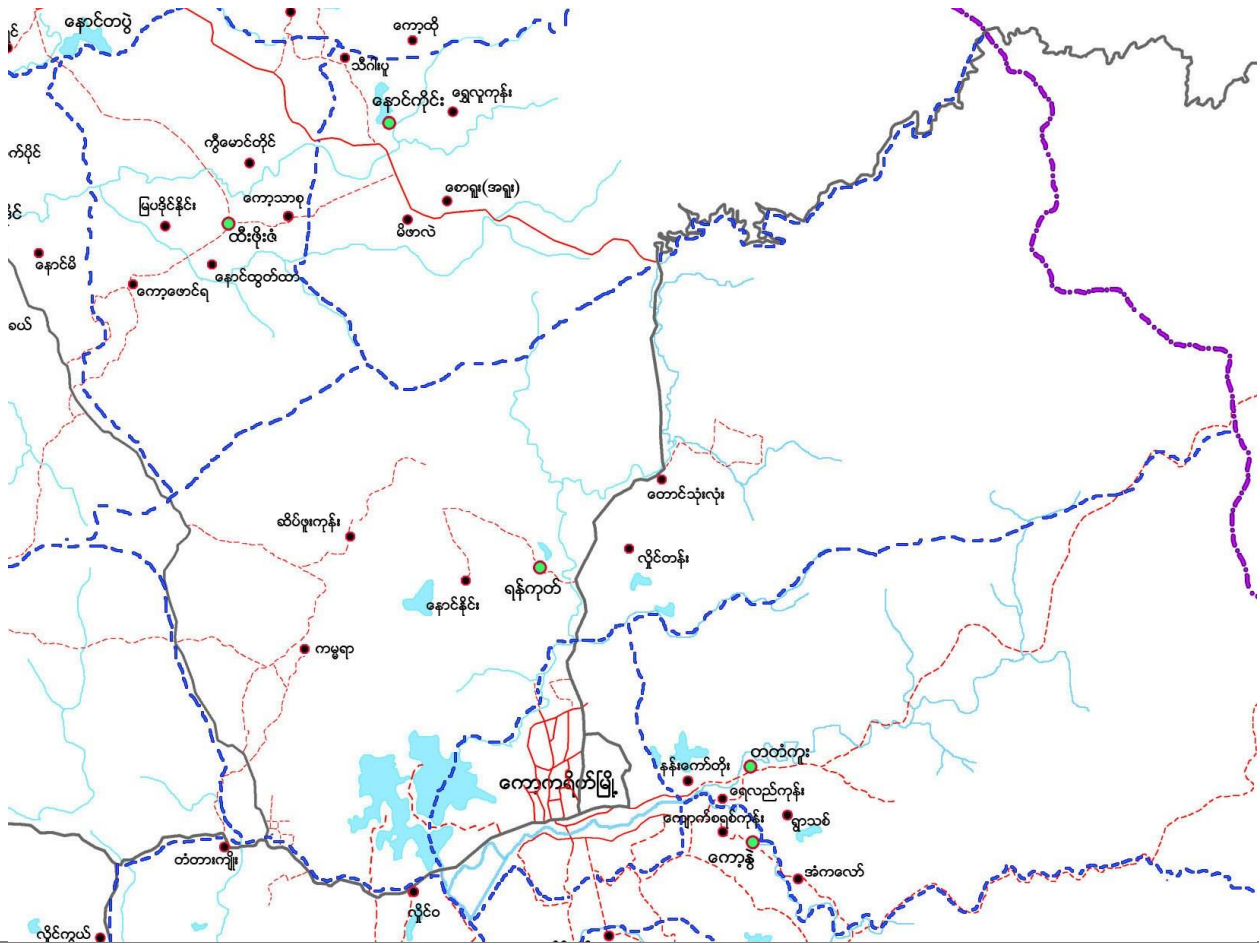
၁၃။ ကျေးရွာပထမနှင့် ဒုတိယအကြိမ်အစည်းအဝေးမှတ်တမ်းများ

၁၄။ ကဏ္ဍာအလိုက်အနှစ်ချုပ်ဇယား

### ကော့ကရိတ်မြို့နယ် အခြေပြမြေပုံ



၂။ ကျေးရွာအုပ်စုအခြေပြမြေပုံ (ရန်ကုတ်ကျေးရွာအုပ်စု)



၃။ ကျေးရွာအုပ်စုအတွင်းပါဝင်သောကျေးရွာများ

စဉ်	ကျေးရွာအမည်	အိမ်ထောင်စု	ကျား	မ	စုစုပေါင်း
၁။	ရန်ကုတ်	၂၀၃	၆၁၃	၆၇၈	၁၂၉၁
၂။	ကမ္ဘရာ	၂၉၃	၈၇၃	၉၁၃	၁၇၈၆
၃။	ဆိပ်ဖူးကုန်း	၁၇၄	၅၉၄	၅၃၂	၁၁၂၆
၄။	ကောင်းမှု	၃၀	၇၆	၉၃	၁၆၉
၅။	ဇော်ဟဲ	၅၅	၁၈၃	၁၇၇	၃၆၀
၆။	နောင်နိုင်	၂၂၁	၇၅၂	၇၆၂	၁၅၁၄
၇။	နန်းဆွေမိတ်	၅၉	၂၄၃	၂၀၆	၄၄၉
၈။	လှိုင်စိမ်း	၇၂	၂၆၅	၂၃၉	၅၀၄



၄။ ကျေးရွာသမိုင်းကြောင်းနှင့်ကျေးရွာအခြေခံအချက်အလက်များ

၄.၁။ ကျေးရွာသမိုင်းကြောင်း။

လွန်ခဲ့သောနှစ်ပေါင်း(၂၀၀)ကျော်ခန့်က ကမ္ဘာကျေးရွာစတင်တည်ထောင်ခါစတွင် ကမ္ဘာကျေးရွာအနောက်ဘက် ဆင်နှစ်ကောင်တံတား၏ဘေးနားတဝိုက်တွင် အင်းကြီးရွာဘက် လာသောအုပ်စုနှင့် ကျိုက်ထီးရိုး နောင်လာဒီးဘက်မှလာသော အုပ်စုတို့ကို ပေါင်းစည်းပြီး သစ်လုပ်ငန်းလုပ်ခြင်းနှင့် လယ်၊ တောင်ယာလုပ်ငန်းများကို လုပ်ကိုင်ရင်း ကမ္ဘာကျေးရွာကို စတင်တည်ထောင်ခဲ့ကြသည်။ ထိုကမ္ဘာကျေးရွာမှ နေလာပြီး နှစ်ပေါင်းများစွာ ကြာလာသောအခါ ရွာ၏အရှေ့ဘက်တွင် လှိုင်ကြီးတစ်ခု ရှိခဲ့သည်ကတစ်ကြောင်း ရေကြည်ရာမြက်နုရာ ပြောင်းရွှေ့သွားလာ တတ်သော လူ၏သဘာဝကြောင့် မြေနေရာကောင်းသော လှိုင်ဘေးနားက ပတ်ဝန်းကျင်တဝိုက်တွင် မိုးစပါး၊ နွေစပါး ရေလိုက်စပါး၊ မရင်း၊ ငါးရှာဖွေခြင်းစသောလုပ်ငန်း လုပ်ကိုင်ပြီး အဆင်ပြေသောမြေနေရာ လှိုင်နားတွင် တဲထိုးပြီး စတင်နေထိုင်ခဲ့ရာမှ မိသားစုဝင်အချင်းချင်း စတင်ပြောင်းရွှေ့နေထိုင်လာခဲ့ရာ အိမ်ထောင်စု များလာပြီး ကမ္ဘာကျေးရွာဟုခေါ်သော ကမ္ဘာကျေးရွာမှနေ၍ ယခုကမ္ဘာကျေးရွာခေါ်ဆိုသည့် ရွာဆီသို့ မိသားစုဝင်အားလုံး ပြောင်းရွှေ့နေထိုင်လာခဲ့ပြီး ကမ္ဘာကျေးရွာဟူသော မူလရွာအမည်ဖြင့် ခေါ်ဆိုကြလာသည်။ ကမ္ဘာကျေးရွာခေါ်ဆိုခြင်း၏ အဓိပ္ပါယ်ကား ရှေးလူကြီးများက ခေါ်ဝေါ်သည့် ရွာအမည်ကား (က-ကလိုင်ကလိုင်) ဟု မွန်ဘာသာဖြင့် ခေါ်ဆိုကြသည်။ က- သည် မွန်ဘာသာဖြင့် ငါးဟု အဓိပ္ပါယ်ရသည်။ ကလိုင်ကလိုင် သည် များများဟု မွန်ဘာသာဖြင့် အဓိပ္ပါယ်ရသည်။ မွန်ဘာသာဖြင့် (က-ကလိုင်ကလိုင်) သည် မြန်မာဘာသာပြန်ရသော် ငါးများများ ရှိသောနေရာဟု အဓိပ္ပါယ်ရပါသည်။ (က-ကလိုင်ကလိုင်) မှ ခေါ်ဆိုလာရင်း နောက်ပိုင်းတွင် ကမ္ဘာကျေးရွာ တဖြည်းဖြည်း ပြောင်းလဲခေါ်ဝေါ်လာကြသည်။ ရွာစတင်တည်ထောင်ချိန်တွင် ရွာတွင်းတွင်ရှိသော မိသားစုဝင်အားလုံးသည် ဗုဒ္ဓဘာသာကိုးကွယ်သူ အားလုံး ဖြစ်သည်ကတစ်ကြောင်း တလဂုဏ်ဗုဒ္ဓဘာသာ ကိုးကွယ်သူများအားလုံး ဖြစ်သည်ကတစ်ကြောင်း ဤအကြောင်းနှစ်ခုကြောင့် ရှေးလူကြီးများက ကြက်ဝက်ဘဲဆိတ် စသော တိရစ္ဆာန်များကို မွေးမြူခြင်း လုံးဝခွင့်မပြုခဲ့ပါ။ ၁၉၆၂- ခုနှစ်နောက်ပိုင်းတွင် တိုင်းရေးပြည်ရေး မငြိမ်မသက်ဖြစ်ခြင်းကြောင့် ရွာကို ဦးဆောင်သူ လူကြီးများက ဆွေးနွေးတိုင်ပင်ပြီး နွား၊ ကြက်၊ ဘဲ၊ ဆိတ် စသော တိရစ္ဆာန်များကို မွေးမြူခွင့်ပြုပြီး ဝက်မွေးမြူရေးက ယခုထိတိုင် မွေးမြူရန် ခွင့်မပြုပါ။ လူဦးရေတဖြည်းဖြည်းများလာပြီး ကမ္ဘာကျေးရွာ တည်ထောင်သော တလဂုဏ်ဗုဒ္ဓဘာသာ ကရင်အမျိုးသားသည် ၁၂၉၈-ခုနှစ်

တပေါင်းလဆန်း(၈)ရက်နေ့တွင် သီရိမင်္ဂလာစေတီတော် ထီးတော်တင်ပွဲ ပြုလုပ်ပြီးစီးပြီး၊ ၁၉၅၆-ခုနှစ်တွင် အစိုးရအသိမှတ်ပြု အ.မ.ကကျောင်းရရှိပြီး၊ ၁၃၇၉-ခုနှစ် (ခရစ်နှစ် ၂၀၁၇) ခုနှစ်တွင် မူလွန်အဆင့် တိုးမြှင့်ခဲ့သည်။ ကမ္ဘာကျေးရွာ၏ ပုံသဏ္ဍာန်မှာ အင်္ဂလိပ်စာလုံး”ဝိုင်” (Y) ပုံစံရှိသည်။

**၄.၂။ ကျေးရွာရှိအိမ်ခြေ၊ အိမ်ထောင်စုနှင့် လူဦးရေ။**

ကမ္ဘာကျေးရွာတွင် အိမ်ထောင်စု (၂၉၃) စု ရှိပါသည်။ ကျေးရွာအတွင်းနေ ထိုင်သောလူဦးရေမှာ အမျိုးသား (၈၇၃)ဦး၊ အမျိုးသမီး (၉၁၃)ဦး၊ စုစုပေါင်း (၁၇၈၆)ဦးရှိပါသည်။ ယခုအိမ်ထောင်စုနှင့် လူဦးရေစာရင်း မှာ ၂၀၂၀ခုနှစ်၊ ဇွန်လတွင် ကောက်ထားသောစာရင်းဖြစ်ပါသည်။

**၄.၃။ တိုင်းရင်းသားလူမျိုးစုများဦးရေ**

ကမ္ဘာကျေးရွာတွင်နေထိုင်သော တိုင်းရင်းသားလူမျိုးစုမှာ ကရင် လူမျိုးဖြစ်ပါသည်။ ကရင်လူမျိုး အိမ်ထောင်စု ( ၂၉၃ )စုတွင် အမျိုးသား ( ၈၇၃ )ဦးနှင့် အမျိုးသမီး (၉၁၃)ဦး စုစုပေါင်း ( ၁၇၈၆ )ဦး ရှိပါသည်။

**၄.၄။ ထိခိုက်လွယ်သောအိမ်ထောင်စုများအရေအတွက်**

ကမ္ဘာကျေးရွာတွင် သက်ကြီးရွယ်အို (၆၅နှစ် နှင့် အထက်) ၈၃ ဦး၊ မသန်စွမ်း (၁၂) ဦးတို့ရှိ ပါသည်။

**၄.၅။ အထောက်အပံ့ဖြစ်စေသော အဆောက်အဦးများ**

ကမ္ဘာကျေးရွာတွင် မူကြိုကျောင်း(၁)ကျောင်း၊ မူလွန်ကျောင်း (၁)ကျောင်း၊ ဘုန်းကြီးကျောင်း (၁)ကျောင်းနှင့် ဘုရားစေတီ တို့ရှိပါသည်။

**၄.၆။ အဓိကဝင်ငွေရ (သို့) စီးပွားရေးလုပ်ငန်းများ။**

ရွာသူ/သားများ၏ အဓိကစီးပွားရေးမှာ လယ်လုပ်ငန်းနှင့် ရာဘာစိုက်ပျိုးခြင်း ဖြစ်သည်။

**၄.၇။ ပိုင်ဆိုင်မှု မြေဧရိယာနှင့်သဘာဝ သယံဇာတများ။**

အပ်ချုပ်စက်၊ အလှပြင်ဆိုင်၊ လက်တွန်းထွန်စက်၊ မြွေလှေ့စက်၊ ရေစုပ်စက်၊ မြက်ရိတ်စက်၊ ထော်လာဂျီ၊ ကျွဲနွား၊ ကြက်ဘဲ၊ ရေတွင်း၊ ကားဆိုင်ကယ်၊ စက်ဘီး၊ ဖုန်း၊ ရေဒီယို၊ တီဗွီ၊ ဂြိုဟ်တုစလောင်း၊ စပါး နှင့် ဝါးဖောင် တို့ရှိပါသည်။

၄.၈။ အခြားသတင်းအချက်အလက်များ။

အုပ်ချုပ်ရေးအဖွဲ့၊ ဂေါပကအဖွဲ့၊ အိုးသူကြီး၊ အပျိုလူပျို၊ မိန်းမကြီး၊ ငှက်ဖျားတိုက်ဖျက်ရေး၊ ရပ်မိရပ်ဖ၊ ကျောင်းကော်မတီ၊ ကျေးရွာဖွံ့ဖြိုးရေး၊ ကျန်းမာရေးအဖွဲ့၊ Save The Children၊ PO(ငြိမ်းချမ်းရေးလေ့လာသူ)အဖွဲ့တို့သည် ကျေးရွာတွင်း တည်ရှိသော အဖွဲ့ဖြစ်သည်။ KBC၊ KWEG၊ KNU၊ PC၊ BGF တို့သည် ရွာအပြင်တွင်ရှိသော အဖွဲ့အစည်းဖြစ်သည်။

၅။ လူထုပူးပေါင်းပါဝင်သော လူမှုဆန်းစစ်ခြင်းနှင့် အကဲဖြစ်ခြင်း လုပ်ငန်းစဉ် အကျဉ်းချုပ်။

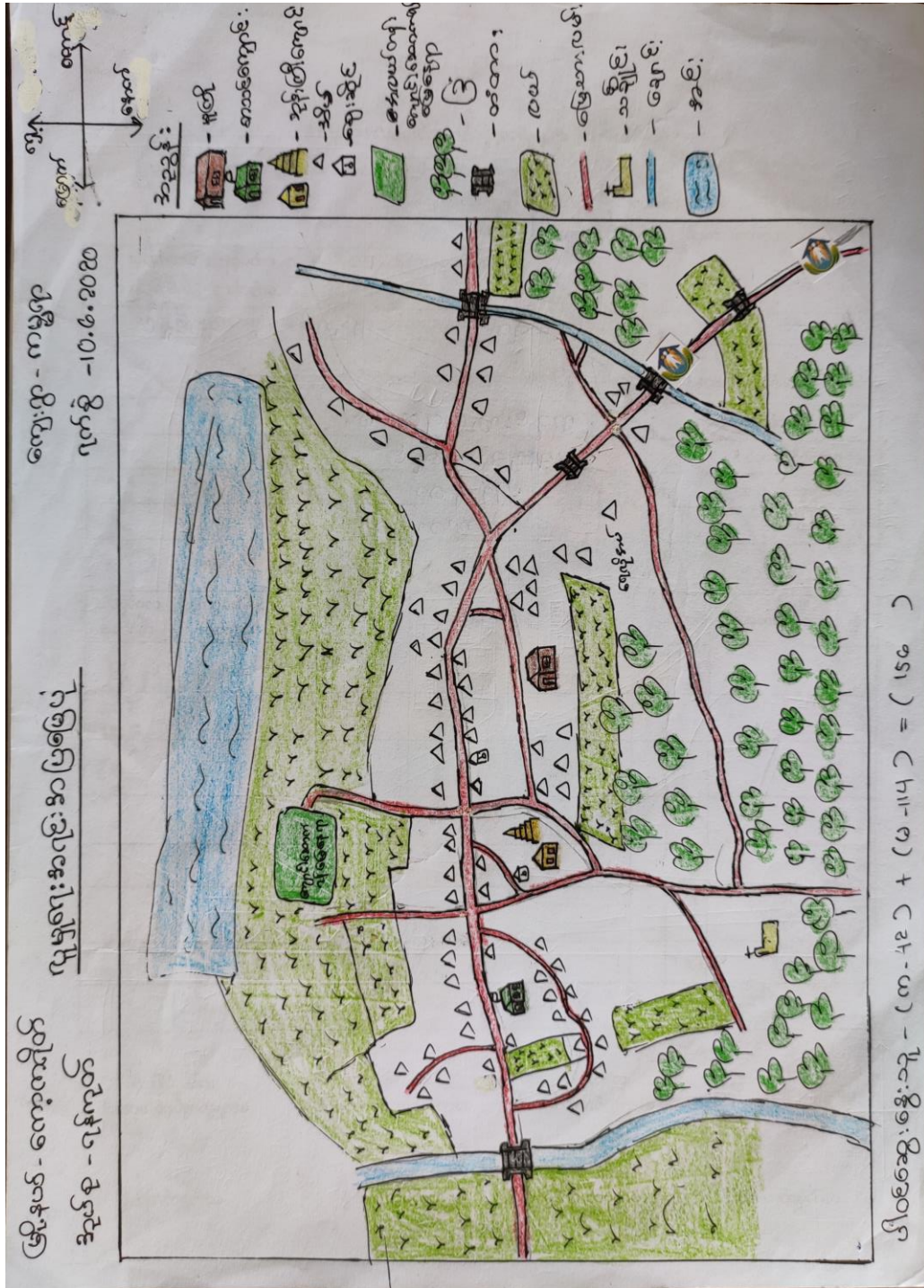
စဉ်	အသုံးပြုသော PRA Tool	ပါဝင်ဆွေးနွေးသူဦးရေ			အဓိကဆွေးနွေးသည့်အချက်များ
		က	မ	ပ	
၁	လူမှုရေးနှင့်အရင်းအမြစ်ပြမြေပုံ	၄၂	၁၁ ၄	၁၅ ၆	အဓိကလုပ်ငန်း၊ ရွှေ့ပြောင်းလုပ်ကိုင်မှု၊ အရင်းအမြစ်။
၂	ရာသီခွင်ပြ - ပြကဒိန်	၄၂	၁၁ ၄	၁၅ ၆	ဝင်ငွေထွက်ငွေ၊ သောက် သုံးရေ ရှားပါးခြင်း၊ လမ်းပန်း ဆက်သွယ်ရေး၊ ကျန်းမာရေး၊ ပွဲတော်ရက်များ။
၃	ဥစ္စာဓနကြွယ်ဝမှုအဆင့်	၄၂	၁၁ ၄	၁၅ ၆	အဆင်မပြေသောအိမ်ထောင်စု (၇၀)စု၊ အလုပ် အကိုင် ရှားပါးခြင်း၊ ကျန်းမာရေး၊ ပညာရေး။
၄	ပင့်ကူအိမ် (ကျား-မရေးရာ)	၄၂	၁၁ ၄	၁၅ ၆	ပညာတတ်မြောက်မှု၊ ဦးဆောင်နိုင်မှု၊ ဝင်ငွေနည်းပါးခြင်း၊ ပူးပေါင်းပါဝင်မှု၊ အိမ်မှုကိစ္စ ၊ ဆုံးဖြတ်ချက် ချနိုင်မှု၊ လုံခြုံမှု၊ ဆုံးဖြတ်ချက်ချနိုင်မှု
၅	ပိုင်ဆိုင်မှုသုံးသပ်ခြင်း	၄၂	၁၁ ၄	၁၅ ၆	အပ်ချုပ်စက်နှင့် အလှပြင်ဆိုင် အမျိုးသမီးများ သုံးစွဲမှုများ သည်။ လက်တွန်းထွန်စက်၊



					<p>ခြွေလှေ့စက်၊ ရေစုပ်စက်၊ မြက်ရိတ်စက်၊ ထော်လာဂျီ၊ ကျွဲနွား၊ ကြက်ဘဲ၊ ရေတွင်း၊ ကားဆိုင်ကယ်၊ စက်ဘီး၊ ဖုန်း၊ ရေဒီယို၊ တီဗွီ၊ ပြိုင်တူစလောင်း၊ စပါး နှင့် ဝါးဖောင် တို့ကို အမျိုးသား၊ အမျိုးသမီးတို့က သုံးစွဲကြသည်။</p>
၆	အဖွဲ့အစည်းချိတ်ဆက်မှု	၄၂	၁၁ ၄	၁၅ ၆	<p>ကျေးရွာတွင်း အုပ်ချုပ်ရေး အဖွဲ့မှ သြဇာလွှမ်းမိုး၊ ကျေးရွာ ပြင်ပတွင် KNU၊ PC, BGF နှင့် NGO အဖွဲ့မှ Save The Children တို့က လွှမ်းမိုးမှု များသည်။</p>

၆။ ကျေးရွာဖွံ့ဖြိုးရေးအစီအစဉ်အတွက် အသုံးပြုသော PRA Tool တစ်ခုချင်းစီ၏ မှတ်တမ်းဓာတ်ပုံများ

၆.၁။ လူမှုရေးနှင့်အရင်းအမြစ်ပြမြေပုံ (Social and Resource Map)







၆.၃။ ဥစ္စာနေကြွယ်ဝမှုအဆင့် (Wealth Ranking)

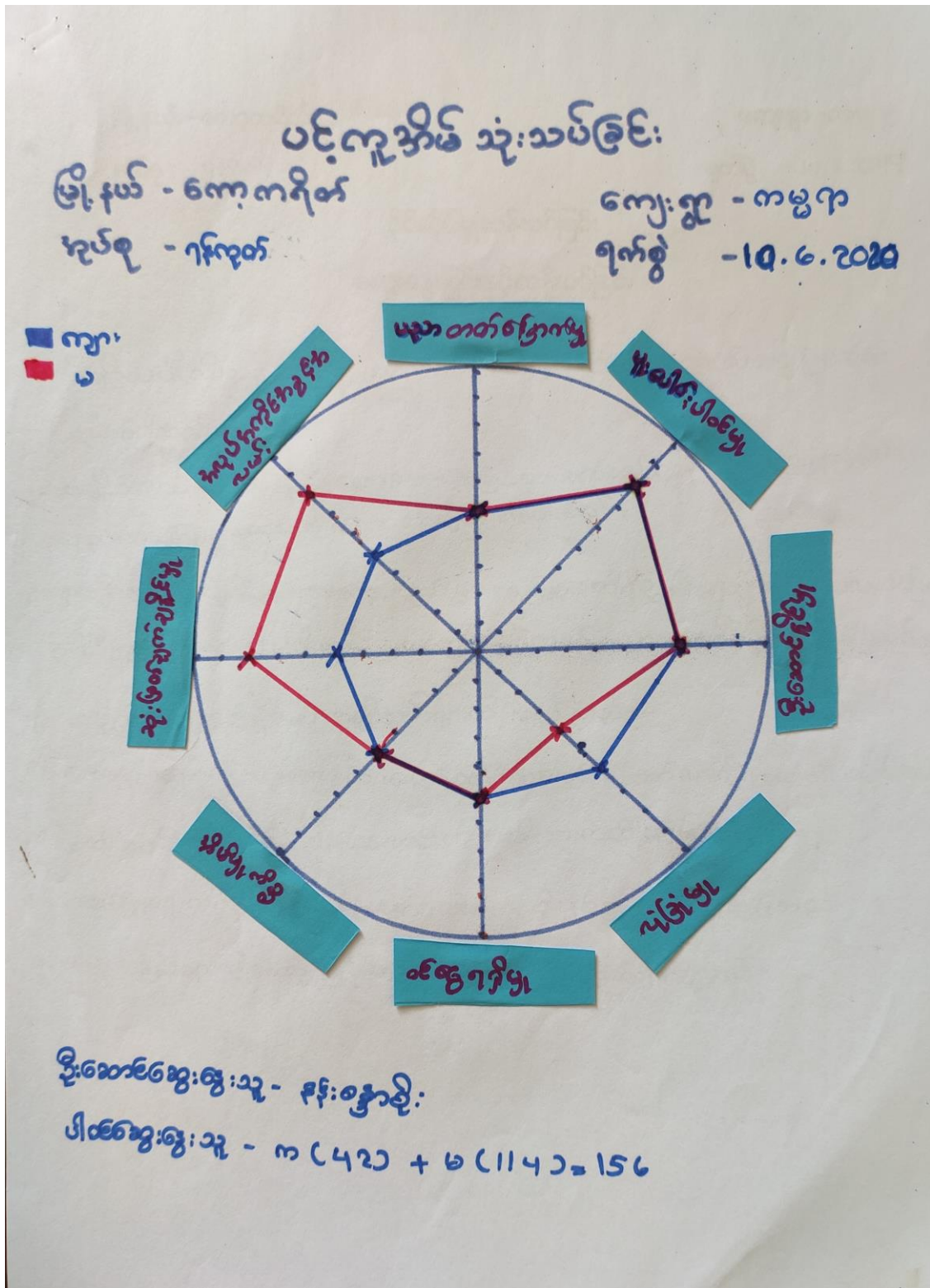
မြို့နယ်-ကော်မရှင် ၄၀၃၂၂ - ၇၆၀၇၂  
 နယ်စပ် - ၇၆၀၇၂  
 ဥစ္စာနေကြွယ်ဝမှုအဆင့်

အမျိုးအစား	သတ်မှတ်ချက် / ချိန်ညှိမှုများ	အိမ်ထောင်စုအရေအတွက်	ကျေးရွာ - ကမ္ဘာ့ ၇၆၀၇၂ - ၁၅.၆၇၈
အဆင်ပြေသော အိမ်ထောင်စု	တိုက်အိမ်၊ ပျဉ်ထောင်အိမ်၊ လယ်မြေ ၂၀ ဧကထက်လက်ကျား၊ ငွေ၊ အိမ်၊ ရေတာခြံ၊ ကား၊ ဆိုင်ကယ်၊ လယ်လုပ်ငန်း၊ ရာဘာခြံ၊ ရေ၊ ဆိုင်၊ ဆေးခန်း၊ နွားမွေး	၅၅	၃၀%
အလယ်အလတ်ရှိ စားအိမ်ထောင်စု	ပျဉ်ထောင်အိမ်၊ လယ်မြေ ၁၀ ဧကထက်၊ ရာဘာခြံ၊ လက်ကျား၊ ငွေ၊ အိမ်၊ ဆိုင်ကယ်၊ ဆေးခန်း၊ ရာဘာခြံ၊ ရေ၊ စား၊ ဆိုင်မွေး	၇၅	၄၅.၈၄%
အဆင်မပြေသော အိမ်ထောင်စု	မီး၊ အိမ်၊ မက်ပျိုးအိမ်၊ ဆိတ်မက်မွေး၊ နှံ၊ စား၊ ကျပ်	၆၀	၃၀.၁၆%

မြို့နယ်အဆင့် - ၅၅ + ၇၅ + ၆၀ = ၁၉၀  
 ပါဝင်ရေးရွေးချယ် - ၁၅၀ + ၁၀၀ = ၂၅၀



၆.၄။ ပင့်ကူအိမ် (ကျား-မရေးရာ) (Spider Diagram)





၆.၅။ ပိုင်ဆိုင်မှုသုံးသပ်ခြင်း (Asset Mapping)

မြို့နယ်-ကျောက်ရိတ်      အရင်းအမြစ်ထိန်းချုပ်မှု      ကျေးရွာ-ကမ္ဘာ  
 ဗဟိုစု-ကျေးကျွန်      ပြဇယား      ရက်စွဲ-၂၀၂၁.၆.၂၀

အကြောင်းရာ	ကျား	မ	က+မ
အိမ်ချယ်ဝက်	၂	၂	
အလှပြင်ဆိုင်		၂	
လက်တွန်းထွန်ဝက်	၂		
ရေခဲဈေးဝက်	၂		
ရေအုတ်ဝက်	၂		
မြက်ရိတ် ဝက်	၂		
ဝါးဖေါင်	၂		
ထော်လာရီ	၂		
ဝက်အိုး / ဆိုင်ကယ်	၂		
ကား ၂ ရေဒီယို	၂		
တီဗီ ၂ ငြိမ်ထုဝေလောင်း	၂		
မွေးမြူရေးတိုရီ ၂			၂
ရေတွင်း			၂
လမ်း			၂
လယ်မြေ			၂

ဦးစားဆွေးနွေးသူ - နန်းစွာသင်း  
 ပါဝင်ဆွေးနွေးသူ - က (၄၃) + မ (၁၁၄) = ၁၅၆



၇။ ကျေးရွာဖွံ့ဖြိုးရေးအစီအစဉ်အတွက် အသုံးပြုသော PRA Tool တစ်ခုချင်းစီ၏ ဆွေးနွေးခြင်း နှင့်ဆန်းစစ်ခြင်း။

စဉ်	အသုံးပြုသော PRA Tool	ဆွေးနွေးခြင်းနှင့်ဆန်းစစ်ချက် ရလဒ်များ
၁	လူမှုရေးနှင့်အရင်းအမြစ်ပြမြေပုံ	<p>အဓိကအသက်မွေးဝမ်းကြောင်းလုပ်ငန်းမှာ လယ်လုပ်ငန်းဖြစ်သည်။ လယ်လုပ်ငန်းကို တစ်နှစ်ပတ်လုံးလုပ်ကိုင်ကြသည်။ အဓိက လုပ်ငန်းကို မလုပ်နိုင်သောအခါ အင်ဥ ရှာခြင်း၊ ဖက်ကောက်၊ မျှစ်ချိုးစသော ရာသီပေါ် သစ်သီးများကို ရှာဖွေကြသည်။ ဝင်ငွေအရ ဆင်းရဲသူများ၊ တိုင်ရင်းသား လူနည်းစုများနှင့် မသန်စွမ်းအိမ်ထောင်စုများသည် လယ်နှင့် ရာသီပေါ်သစ်သီး သစ်ဥရှာဖွေခြင်းကို လုပ်ကိုင်ကြသည်။ လုပ်ငန်းတစ်ခုစီအတွက် လူတစ်ဦးကိုတစ်ရက် လျှင် ၅၀၀၀ကျပ် ရရှိသည်။ ရွာသူ/သားများ၏ တစ်နှစ်တာ ဝင်ငွေသည် တစ်နှစ်တာ အသုံးစရိတ်အတွက် မလုံလောက်ပါ။ မလုံလောက်သောအခါ ဖက်ကောက်၊ မျှစ်ချိုး၊ မွေးမြူရေးမှရသော ဝင်ငွေဖြင့်ဖြေရှင်းကြ သည်။ အမျိုးသမီးများ၏ အဓိကအသက်မွေးဝမ်းကြောင်းမှာ လယ်လုပ်ငန်းဖြစ်သည်။ အမျိုးသမီး အိမ်ထောင်ဦးစီး၏ ဝင်ငွေသည် အမျိုးသား အိမ်ထောင်ဦးစီး၏ဝင်ငွေထက် နည်းသည်။ နေ့စားလုပ်အားခ တန်းတူရရှိပါသည်။</p>
၂	ရာသီခွင်ပြ - ပြကဒိန်	<p>အဓိကအသက်မွေးဝမ်းကြောင်းလုပ်ငန်းမှာ လယ်လုပ်ငန်းဖြစ်ပါသည်။ အိမ်ထောင်စု ၈၀% က လယ်လုပ်ငန်းကို လုပ်ကိုင်ကြပါသည်။ လယ်လုပ်ငန်းကို တစ်နှစ်ပတ်လုံးလုပ်ကိုင်ကြပါသည်။ လယ်လုပ်ငန်း မလုပ်နိုင်သော အခါမွေးမြူရေး၊ စိုက်ပျိုးရေး၊ ဈေးရောင်းခြင်းကို လုပ်ကိုင်ကြပါသည်။</p>



		<p>ဆင်းရဲသူများ၊မသန်စွန်းများသည်လယ်နှင့် နေ့စားလုပ်ကိုင်ကြပါသည်။</p> <p>ပျမ်းမျှတစ်နေ့တာ ဝင်ငွေသည်၅၀၀ကျပ်ဖြစ် သည်။ တစ်နှစ်တာဝင်ငွေသည်တစ်နှစ်တာ အသုံးစရိတ်အတွက်လုံလောက်ပါသည်။</p> <p>အမျိုးသမီးများ၏အဓိကအသက်မွေးဝမ်း ကြောင်း လုပ်ငန်းမှာ လယ်လုပ်ငန်း၊ကျဘမ်း၊ မွေးမြူရေး နှင့် ဈေးရောင်းခြင်းတို့ဖြစ်သည်။ အမျိုးသမီးနှင့် အမျိုးသားလုပ်အားခတန်းတူ ရရှိပါသည်။</p>
၃	ဥစ္စာဓနကြွယ်ဝမှုအဆင့်	<p>အဆင်မပြေသောအိမ်ထောင်စ ၆၃စုရှိသည်။</p> <p>အဆင်မပြေဖြစ်ခြင်းမှာ ငွေကြေးအရင်းအနှီး မရှိခြင်း၊ကျန်းမာရေးမကောင်း၊သားသမီးများခြင်း၊ အလုပ်အကိုင်ပုံမှန်မရှိသောကြောင့် ဖြစ်သည်။</p> <p>ကျေးရွာဖွံ့ဖြိုးရေးလုပ်ငန်းတွင် အဆင်မပြေသော အိမ်ထောင်စုပါဝင်လာအောင် တတ်နိုင် သလောက် စည်းရုံးပြီး၊ သူတို့၏အားလပ်ရက် တွင်အစည်းအဝေးပြုလုပ်ခြင်း၊ လုပ်ငန်းစတင် ခြင်းဖြင့်ပြုလုပ်နိုင်သည်။ စာသင်ကျောင်း ဆောက်လုပ်လျှင် ဆင်းရဲသားများအတွက် အလုပ် အကိုင် အခွင့်အလမ်းရရှိပြီး၊ ပညာရေး ပိုမို တိုးတက် လာမည်ဖြစ်သည်။</p>
၄	ပင့်ကူအိမ် (ကျား-မရေးရာ)	<p>အမျိုးသမီးများ၏လုံခြုံမှုသည်အမျိုးသားများထက် နည်းပါးသည်။ အမျိုးသမီးများသည် ခရီး ဝေးသွားလာရာတွင်တစ်တည်းမသွားလာရဲပါ။</p> <p>ဆုံးဖြတ်ချက်ချနိုင်မှုနှင့်အလုပ်အကိုင်အခွင့်အလမ်း ဝေးသည်အမျိုးသားများထက်များသည်။</p> <p>အိမ်မှုကိစ္စနှင့်ဝင်ငွေရရှိမှု၊ ဦးဆောင်နိုင်မှု၊ ပူး ပေါင်းပါဝင်မှုတို့တွင် အမျိုးသားနှင့်တန်းတူ ဖြစ်သည်။</p>

၅	ပိုင်ဆိုင်မှုသုံးသပ်ခြင်း	<p>အမျိုးသမီးသီးသန့်အသုံးပြုသောအရင်းအမြစ်မှာ အပ်ချုပ်စက်၊ အလှပြင်ဆိုင်တို့ဖြစ်သည်။</p> <p>အမျိုးသား သီးသန့်အသုံးပြုသောအရင်းအမြစ်မှာ ရေစုပ်စက်၊ မြက်ရိတ်စက်၊ ထော်လာဂျီတို့ ဖြစ်ပါသည်။ နှစ်ဦးစလုံး အသုံးပြုသော အရင်းအမြစ်မှာ မွေးမြူရေး တိရိစ္ဆာန်၊ ရေတွင်း၊ လမ်း၊ လယ်မြေ၊ တီဗွီ၊ စလောင်း၊ ဝါးဖောင်၊ စက်ဘီး၊ ဆိုင်ကယ်၊ ကား၊ ရေဒီယိုတို့ဖြစ်ပါသည်။</p> <p>အပ်ချုပ်စက်၊ အလှပြင်ဆိုင်တို့သည် အမျိုးသမီးများက ထိန်းချုပ်သည်။ လက်တွန်းထွန်စက်၊ ခြွေလှေစက်၊ ရေစုပ်စက်၊ ဝါးဖောင်၊ ထော်လာဂျီ၊ စက်ဘီး၊ ဆိုင်ကယ်၊ ကား၊ ရေဒီယို၊ တီဗွီ၊ စလောင်းတို့သည် အမျိုးသားများက ထိန်းချုပ်သည်။ မွေးမြူရေးတိရိစ္ဆာန်၊ ရေတွင်း၊ လမ်း၊ လယ်မြေ ကိုနှစ်ဦးစလုံးက ထိန်းချုပ်သည်။ အရင်းအမြစ်များကို အသုံးပြုနိုင်ရန်နှစ်ဦးစလုံးက ဆုံးဖြတ်ချက်ချသည်။</p>
၆	အဖွဲ့အစည်းချိတ်ဆက်မှု	<p>ဂေါပက၊ အပျိုလူပျို၊ ရပ်မိရပ်ဖအဖွဲ့တို့သည် လူမှုရေး၊ ဘာသာရေးကိစ္စရပ်များကို အဓိက ပါဝင်လုပ်ဆောင်ကြသည်။</p> <p>အုပ်ချုပ်ရေးအဖွဲ့သည် ကျေးရွာဘက်စုံအခန်းကဏ္ဍတွင်ပါဝင်သည်။</p> <p>ကျန်းမာရေးအဖွဲ့သည် KBC နှင့်ချိတ်ဆက်သည်။ မြစ်မီးရောင်သည် DRD နှင့်ချိတ်ဆက်သည်။</p> <p>ကျေးရွာစီမံခန့်ခွဲမှုအဖွဲ့သည် လူထုဗဟိုပြုစီမံကိန်း၊ DRD နှင့်ချိတ်ဆက်သည်။ မီးလင်းရေးကော်မတီသည် ကျေးရွာမီးလင်းရေးအတွက်အဓိကဆောင်ရွက်ကြသည်။</p> <p>POအဖွဲ့သည် KWEG နှင့်ချိတ်ဆက်သည်။</p>



၈။ ကျေးရွာဖွံ့ဖြိုးရေးအစီအစဉ်ဆောင်ရွက်မှု မှတ်တမ်းဓာတ်ပုံ။



၉။ ကျေးရွာစီမံခန့်ခွဲရေးအဖွဲ့၏ အဖွဲ့ဝင်များစာရင်း။

စဉ်	အမည်	ကျား	မ	တာဝန်	မှတ်ချက်
၁	ဦးစောဝင်းအောင်	ကျား		စီ/ထောက်ဥက္ကဋ္ဌ	
၂	ဒေါ်အေးမြင့်သန်း		မ	စီ/ထောက်ဥက္ကဋ္ဌ	
၃	ဦးဝင်းရွှေ	ကျား		ဝယ်ယူရေးခေါင်းဆောင်	
၄	ဦးဖားတဒေါ	ကျား		ဝယ်ယူရေးအဖွဲ့ဝင်	
၅	ဒေါ်သိန်းခင်		မ	ဝယ်ယူရေးအဖွဲ့ဝင်	
၆	ဒေါ်စန်းစန်းကြည်		မ	ကျေးရွာစာရင်းကိုင်	
၇	ဒေါ်ငွေသန်း		မ	စောင့်ကြည့်ခေါင်းဆောင်	
၈	ဦးဖိုးတူ	ကျား		စောင့်ကြည့်အဖွဲ့ဝင်	
၉	ဒေါ်မုကညော		မ	စောင့်ကြည့်အဖွဲ့ဝင်	
၁၀	ဦးအောင်ထွေး	ကျား		ပြင်/ထိန်းခေါင်းဆောင်	
၁၁	ဦးအောင်သောင်း	ကျား		ပြင်/ထိန်းအဖွဲ့ဝင်	
၁၂	ဒေါ်သောင်းညွန့်		မ	ပြင်/ထိန်းအဖွဲ့ဝင်	
၁၃	ဒေါ်လှမြင့်		မ	ဝေဖန်အကြံပြုကိုယ်စားလှယ်	
၁၄	ဦးဖားမောင်	ကျား		ဝေဖန်အကြံပြုကိုယ်စားလှယ်	
၁၅	ဦးသံခဲ	ကျား		စေတနာ့ဝန်ထမ်း	
၁၆	ဒေါ်ညိုညို		မ	စေတနာ့ဝန်ထမ်း	
စုစုပေါင်း		ကျား	မ	ပေါင်း	
		၈	၈	၁၆	

၁၀။ ကျေးရွာအခြေခံသတင်းအချက်အလက် ပုံစံ ၈-၁ (PC - 1)

ကျေးရွာခေါင်းဆောင်အမည် ဦးကြွက်ဖြူ		ကျေးရွာခေါင်းဆောင် ဖုန်းနံပါတ်-၀၉၇၉၂၂၈၇၉၆၆		လူထုစည်းရုံးရေးမှူးအမည် နန်းစန္ဒာသင်း
ပြည်နယ် ကရင်	မြို့နယ် ကော့ကရိတ်	ကျေးရွာအုပ်စု ရန်ကုတ်		ကျေးရွာ ကမ္ဘာ

က။ လူဦးရေ

လူမျိုးစု	အိမ်ထောင်စု အရေအတွက်	ကိုးကွယ်သည့် ဘာသာ	အိမ်ထောင်စု အရေအတွက်
လူမျိုးစု (၁).....ကရင်.....	၂၉၃	ဗုဒ္ဓ	၂၉၃
လူမျိုးစု (၂).....			
လူမျိုးစု (၃).....			
လူမျိုးစု (၄).....			
အခြား .....			

အကြောင်းအရာ	အရေအတွက်
မသန်စွမ်း	၁၂
သက်ကြီးရွယ်အို (၆၅နှစ် နှင့်အထက်)	၈၃
စစ်ဘေးရှောင်	

လူဦးရေ	အမျိုးသား အရေအတွက်	အမျိုးသမီး အရေအတွက်	စုစုပေါင်း အရေအတွက်
လူမျိုးစု (၁).....ကရင်.....	၈၇၃	၉၁၃	၁၇၈၆
လူမျိုးစု (၂).....			
လူမျိုးစု (၃).....			
လူမျိုးစု (၄).....			
အခြား .....			
အိမ်ထောင်ဦးစီး	၂၃၉	၅၄	၂၉၃

ခ။ အခြေခံအဆောက်အအုံ အသုံးအဆောင်များ

စာသင်ကျောင်း	အမှန် ခြစ်	ကျန်းမာရေး	အမှန် ခြစ်	ဘာစာရေးအ ဆောက်အအုံများ	အမှန် ခြစ်
အထက်တန်း		ဆေးရုံ		စေတီ	✓
အလယ်တန်း		ကျန်းမာရေးဌာန		ဘုန်းကြီးကျောင်း	✓
မူလတန်း	✓	ကျန်းမာရေးဌာနခွဲ		ဟိန္ဒူဘုရားကျောင်း	
မူကြို	✓	ဆေးပေးခန်း		ခရစ်ယာန်ဘုရားကျောင်း	
အခြား		အခြား		ဗလီ	
မှတ်ချက်		မှတ်ချက်		အခြား	
				မှတ်ချက်	

(ဂ) ကျွမ်းကျင်သူများမှတ်တမ်း (ကျေးရွာတွင်း သို့ အခြားမှလာရောက်)

	ပညာရေး		ကျန်းမာရေး			လက်မှုပညာ		
	ရွာတွင် း	ပြင်ပ		ရွာတွင် း	ပြင်ပ		ရွာတွင် း	ပြင်ပ
အထက်တန်း ဆရာ/မ			ဆရာဝန်			လက်သ မား		✓
အလယ်တန်း ဆရာ/မ			ကျန်းမာ ရေးမှူး			ပန်းရံ		✓
မူလတန်း ဆရာ/မ	✓	✓	ကျန်းမာ ေး ဆရာမ			လျှပ်စစ် ကျွမ်းကျင်		
မူကြို ဆရာ/မ	✓		သားဖွား ဆရာမ	✓		ရေပိုက် သွယ်		
အခြား			ကျန်းမာ ေး လုပ်သား			စက်ပြင်		



(ဃ) ကျေးရွာသို့ရောက်နိုင်သည့်လမ်းအခြေအနေ / အုပ်စုနှင့်ဆက်သွယ်ထားသော လမ်းအခြေအနေ

ကျောက်ကြမ်းလမ်း ကတရာလမ်း ကွန်ကရစ်လမ်း ဆိုင်ကယ်လမ်း  
ကျောက်ခင်းလမ်း မြေသားလမ်း လူသွားလမ်း အခြား -----

(င) ကျေးရွာဖွံ့ဖြိုးရေးစီမံချက်

၁။ လူထုဗဟိုပြုစီမံကိန်းမစတင်မှီ ကျေးရွာတွင် ဖွံ့ဖြိုးရေး ----- ရှိပါသည်/မရှိပါ/မသိပါ  
စီမံချက်ရှိခဲ့ပါသလား?

၂။ ရှိခဲ့လျှင်ထိုစီမံချက်ကိုမည်သည့်ခုနှစ်တွင်စတင်ခဲ့သလဲ?----- (၂၀၁၄)/ မသိပါ

၃။ ထိုစီမံချက်ကို မြို့နယ်မှအတည်ပြုခဲ့ပါသလား-----  
ပြုခဲ့သည်/မပြုပါ/မသိပါ

(စ) ခရီးအကွာအဝေး

၁။ ကျေးရွာ၏ဗဟိုမှ အုပ်စုရွာသို့ခရီးမည်မျှကွာဝေးသနည်း။----- (၆)မိုင်/မသိပါ

၂။ ကျေးရွာမှ အုပ်စုရွာသို့သွား/လာရာတွင် အချိန်မည်မျှကြာသနည်း။

ခြောက်သွေ့ရာသီကြာချိန် ၃၀မိနစ်ထော်လာဂျီ၊ ဆိုင်ကယ်၊ ကား၊ ခြေလျင်၊ စက်လှေ၊ အခြား.....

မိုးရာသီကြာချိန် ၅၀မိနစ် ထော်လာဂျီ၊ ဆိုင်ကယ်၊ ကား၊ ခြေလျင်၊ စက်လှေ၊ အခြား.....

(ဆ) ပတ်ဝန်းကျင်ဆိုင်ရာ သဘာဝဘေးအန္တရာယ်

ဤကျေးရွာတွင် ရေကြီးခြင်းကဲ့သို့ သဘာဝဘေးအန္တရာယ် ကျရောက်ဖူးပါသလား?

...✓...မရှိပါ/ .....ရှိပါသည်/ ရှိလျှင်ဖော်ပြပါ .....

(ဇ) ကျေးရွာအတွင်းဖွဲ့စည်းထားသော အဖွဲ့အစည်းများ

လူထုဗဟိုပြုစီမံကိန်းမတိုင်မှီ ဤကျေးရွာတွင် ကျေးရွာဖွံ့ဖြိုးရေးအတွက် အစိုးရ  
(သို့)ရွာသားများ ကိုယ်တိုင်(သို့) စီမံကိန်းတစ်ခုခုမှ ဖွဲ့စည်းထားသော အဖွဲ့များရှိပါသလား?

(၁) ကျန်းမာရေးကော်မတီ(Phase-M) (၂) မြစ်မီးရောင်

(၅) အထွေထွေအုပ်ချုပ်ရေးဦးစီးဌာန (GAD) မှ မှတ်တမ်းတင်ထားခြင်း။

.....မရှိပါ။ ...✓...ရှိပါသည်။



ကျေးရွာအခြေခံသတင်းအချက်အလက် ပုံစံ ၈-၂ (PC - 2)

စည်းရုံးရေးမှူးဝန်ထမ်းအမည် - နန်းစန္ဒာသင်း

နေ့စွဲ - စီမံကိန်းစက်ဝန်းအမှန်ဖြစ်ပါ - စက်ဝန်း ၁ (..)။ စက်ဝန်း ၂ (..) စက်ဝန်း ၃ (.√.)။ စက်ဝန်း ၄ (..)

ပြည်နယ် ကရင်	မြို့နယ် ကျော့ကရိတ်	ကျေးရွာအုပ်စု ရန်ကုတ်	ကျေးရွာ ကမ္ဘာ
-----------------	------------------------	--------------------------	------------------

စီမံကိန်းဆောင်ရွက် မှုအဆင့်များ	နေ့စွဲ		အစည်းအဝေးတက်ရောက်သူ အရေအတွက်					အိမ် ထောင် စု စုစုပေါင်း း	အိမ် ထောင် စု %
	စတင်သည့် နေ့	ပြီးစီးသ ည့် နေ့	ကျား	မ	အိမ်ထော င် စု	လူမျိုးစု အရေ အတွက်			
၁။ ကျေးရွာစီမံကိန်း မိတ်ဆက်အစည်း အဝေး	၁၀.၆.၂၀၂ ၀	၁၀.၆.၂၀၂ ၀	၄၂	၁၁၄	၁၅၆	၁၅၆	ကရင်	၂၉၃	၅၃.၂
၂။ ကျေးရွာဖွံ့ဖြိုးရေး စီမံချက်ရေးဆွဲခြင်း အစည်းအဝေး	၁၀.၆.၂၀၂ ၀	၁၀.၆.၂၀၂ ၀	၄၂	၁၁၄	၁၅၆	၁၅၆	ကရင်	၂၉၃	၅၃.၂
၃။ ကျေးရွာအုပ်စု လုပ်ငန်းဆုံးဖြတ် ချက်ချသည့် အစည်းအဝေး									
၄။ မြို့နယ်အဆင့်စီမံ ကိန်းရေးဆွဲရေးနှင့် အကောင်အထည် ဖော်ရေးကော်မတီ၏ စီမံကိန်းသုံးသပ်မှု အစည်းအဝေး			မလို	မလို	မလို	မလို	မလို	မလို	
၅။ မြို့နယ်စီမံကိန်း ရေးဆွဲရေးနှင့် အ ကောင်အထည်ဖော် ရေးကော်မတီဆုံး ဖြတ်မှုကို ကျေးရွာသို့ အသိပေးသည့် အစည်းအဝေး									
၆။ စီမံကိန်းလုပ်ငန်း ခွဲ စီမံချက်ရေးဆွဲ	မလို	မလို	မလို	မလို	မလို	မလို	မလို	မလို	

သည့်အစည်းအဝေး									
၆.၁။ စီမံကိန်းလုပ်ငန်းခွဲ အကောင်အထည်ဖော်ရေးအစီအစဉ် ရေးဆွဲခြင်း။									
၆.၂။ ဝယ်ယူရေးအစီအစဉ်ရေးဆွဲခြင်း။									
၆.၃။ ဘဏ္ဍာရေးကုန်ကျမှုလျာထားအစီအစဉ်ရေးဆွဲခြင်း။									
၆.၄။ ပြင်/ထိန်းအစီအစဉ်ရေးဆွဲခြင်း။									

၁၂။ ကျေးရွာအခြေခံသတင်းအချက်အလက် ပုံစံ စ-၃ (PC - 3)

စည်းရုံးရေးမှူးအမည် / ဝန်ထမ်းအမည် - နန်းစန္ဒာသင်း			
နေ့စွဲ -		စီမံကိန်းစက်ဝန်းအမှန်ဖြစ်ပါ - စက်ဝန်း ၁ (..)။ စက်ဝန်း ၂ (..)။ စက်ဝန်း ၃ (.√.)။ စက်ဝန်း ၄ (..)	
ပြည်နယ်ကရင်	မြို့နယ်ကော့ကရိတ်	ကျေးရွာအုပ်စုရန်ကုတ်	ကျေးရွာကမ္ဘာ

(က) အခက်အခဲအတားအဆီးများအား ဆွေးနွေးခြင်း။ ယခုလက်ရှိအခြေအနေတွင် ကျေးရွာရှိ အဓိကအခက်အခဲအတားအဆီး မည်မျှရှိပါသနည်း။

အုပ်စုဖွဲ့ဆွေးနွေးမှုများမှ တင်ပြသော အခက်အခဲအတားအဆီးများ			
အလယ်တန်းကျောင်းမရှိသောကြောင့်မြို့ထဲသို့ကျောင်းသွားရာတွင်ခရီးဝေးပြီးယာဉ်အန္တရာယ်များခြင်း။	ကျား...	မ....	ကျား+မ ... √
မိုးရာသီတွင်လမ်းမကောင်းသောကြောင့်ကလေးများကျောင်းသွားခြင်းနှင့်အရေးပေါ်သွားလာရာတွင်အခက်အခဲဖြစ်ခြင်း။	ကျား...	မ....	ကျား+မ ... √
နွေပိုင်းတွင် အချို့နေရာမှရေရှားသောကြောင့်သောက်သုံးရေအတွက်အခက်အခဲဖြစ်ခြင်း။	ကျား...	မ....	ကျား+မ ... √
စိုက်ပျိုးရေးနည်းပညာအားနည်းသောကြောင့်စပါးအထွက်နည်းပြီးစီးပွားရေးအတွက်အခက်အခဲဖြစ်ခြင်း။	ကျား...√	မ....	ကျား+မ ...

အလုပ်အကိုင်အခွင့်အလမ်းရှားပါးသောကြောင့်ဝင်ငွေနည်းပါးခြင်း။	ကျား ...	မ....	ကျား+မ ... ✓
မွေးမြူရေးနည်းပညာမရှိသောကြောင့်တစ်ပိုင်တစ်နိုင်မွေးမြူရေးလုပ်ငန်းများတွင်အောင်မြင်မှုမရှိခြင်း။	ကျား ...✓	မ....	ကျား+မ ...
	ကျား ...	မ....	ကျား+မ ...

(ခ) မျှော်မှန်းခြင်း - နောင်လာမည့် ၅ နှစ်တွင် ကျေးရွာဖွံ့ဖြိုးရေးလျာထားချက်များ

အုပ်စုဖွဲ့ဆွေးနွေးမှုများမှ တင်ပြသော အခက်အခဲအတားအဆီးများ

အလယ်တန်းကျောင်းရရှိလာပြီးပညာရေးပိုမိုတိုးတက်လာစေရန်။	ကျား ...	မ....	ကျား+မ ... ✓
လမ်းပန်းဆက်သွယ်ရေးကောင်းမွန်လာပြီးသွားလာရအဆင်ပြေလာစေရန်။	ကျား ...	မ....	ကျား+မ ... ✓
သောက်သုံးရေလုံလောက်စွာရရှိလာပြီး ရေရှားခြင်းဒဏ်မှ ကင်းဝေးလာစေရန်။	ကျား ...	မ.... ✓	ကျား+မ ...
စိုက်ပျိုးရေးနည်းပညာရရှိလာပြီးစပါးအထွက်တိုးလာစေရန်။	ကျား ...	မ.... ✓	ကျား+မ ...
အလုပ်အကိုင်အခွင့်အလမ်းပေါများလာပြီး ဝင်ငွေများပြားလာစေရန်။	ကျား ...	မ....	ကျား+မ ... ✓
မွေးမြူရေးနည်းပညာရရှိလာပြီး တစ်ပိုင်တစ်နိုင်မွေးမြူရေးလုပ်ငန်းပိုမိုအဆင်ပြေလာစေရန်။	ကျား ...✓	မ....	ကျား+မ ...
	ကျား ...	မ....	ကျား+မ ...

(ဂ) လူထုစီမံကိန်း၏ နောင်လာမည့် ၄ နှစ်တာအတွက် အကျိုးဝင်သော ကျေးရွာဖွံ့ဖြိုးရေးလုပ်ငန်းအစီအစဉ်များ။

ဦးစားပေးအဆင့်သတ်မှတ်ချက်	ကျေးရွာဖွံ့ဖြိုးရေးအတွက်လုပ်ငန်းအစီအစဉ်များ	အဆိုပြုသူ ကျား၊ မ၊ (ကျား+မ)	အခန်း ကဏ္ဍ	ခန့်မှန်း ကုန်ကျစရိတ် ကျပ်	အကျိုးခံစားခွင့်ရှိသူ ခန့်မှန်းအရေအတွက်		
					ကျား	မ	ပေါင်း
၁	အလယ်တန်းခွဲကျေ	က+မ	ပညာရေး		၈၇၃	၉၃၃	၁၇၈၆

	ောင်းဆောင်သစ်တည်ဆောက်ခြင်း လုပ်ငန်း						
၂	ရွာတွင်းနှင့်အလယ်တန်းကျောင်းခွဲသစ် ချိတ်ဆက်သည့်လမ်းဂံမြေသားလမ်းအဆင့်မြှင့်တင်ခြင်း လုပ်ငန်း	က+မ	လမ်းပန်းဆက်သွယ်ရေး	၁၅၀၀၀၀၀၀	၈၇၃	၉၁၃	၁၇၈၆
၃	ရွာတွင်းလမ်းကိုကွန်ကရစ်လမ်းအဖြစ် အဆင့်မြှင့်တင်ခြင်း လုပ်ငန်း	က+မ	လမ်းပန်းဆက်သွယ်ရေး	၁၂၀၀၀၀၀၀၀	၈၇၃	၉၁၃	၁၇၈၆
၄	အလယ်တန်းကျောင်းခွဲသစ်ကျောင်းခြံစည်းရိုးတည်ဆောက်ခြင်းလုပ်ငန်း	က+မ	ပညာရေး	၁၈၀၀၀၀၀၀	၈၇၃	၉၁၃	၁၇၈၆
၅	ကမ္ဘာ-နဘူးလမ်းခွဲလမ်းကိုကျောက်ခင်းလမ်းအဖြစ်အဆင့်မြှင့်တင်ခြင်း လုပ်ငန်း	က+မ	လမ်းပန်းဆက်သွယ်ရေး	၄၁၅၀၀၀၀၀၀	၈၇၃	၉၁၃	၁၇၈၆
၆	အစီစဉ်တွင်း ရေစင်ဆောက်လုပ်ခြင်း လုပ်ငန်း	က+မ	ရေနှင့်သန့်ရှင်းရေးလုပ်ငန်း	၉၀၀၀၀၀၀	၈၇၃	၉၁၃	၁၇၈၆

(ဃ) လူထုစီမံကိန်း၏နောင်လာမည့် ၄ နှစ်အတွက် အကျုံးမဝင်သော ကျေးရွာဖွံ့ဖြိုးရေး လုပ်ငန်းအစီအစဉ်များ။

စဉ်	ကျေးရွာဖွံ့ဖြိုးရေးအတွက် လုပ်ငန်းအစီအစဉ်များ	အဆိုပြုသူ ကျား၊ မ၊ (ကျား+မ)	အခန်း ကဏ္ဍ
၁	စိုက်ပျိုးရေး၊မွေးမြူရေးနည်းပညာရရှိရေး	က	စိုက်ပျိုးရေး
၂	အလုပ်အကိုင်အခွင့်အလမ်းပေါများလာရေး	က+မ	အခြား

၁၃။ ကျေးရွာပထမနှင့် ဒုတိယအကြိမ်အစည်းအဝေးမှတ်တမ်းများ

အစည်းအဝေးခေါင်းစဉ် 1<sup>st</sup>, 2<sup>nd</sup> meeting  
နေ့ရက် 14.6.2019

နေရာ ကမ္ဘာကျေးရွာ ဘုန်းကြီးကျောင်း  
အချိန် ၈:30 AM ဇူ 1:30 PM

ဆွေးနွေးသည့် အကြောင်းအရာ

၁။ လူထုမဟုတ် ပြုစီမံကိန်း ပိတ်ဆက်ခြင်း ။ ရန်ပုံငွေ 1 ဖြစ်ပေါ်စေရန် အားပေးခြင်း ။  
စေတနာ့ဝန်ထမ်း အားဖြန့်လျှပ်အတည် ပြုစေခြင်း ။ တာဝန်အား ပြန်ပြုခြင်း ။

၂။ PRA Tool 6 အားဖြန့်လျှပ် ဖွဲ့စည်း ချမှတ်ခြင်း ။  
အစီအစဉ် တာဝန်ရှိသူနှင့် တာဝန် များအား ဖွဲ့စည်းခြင်း ။

၃။ အစီအစဉ် 1 ပြဿနာ ဖြေရှင်းပေးရန် ။ လုပ်ငန်းဆိုင်ရာ အားဖြန့်လျှပ်ဆွေးနွေးခြင်း ။  
ဦးစားပေးလုပ်ငန်းဆိုင်ရာ အားဖြန့်လျှပ်ဆွေးနွေးခြင်း ။

၄။ အကျိုးဝင်/မဝင် အကာအကွယ်ပျား အားဖြန့်လျှပ်ခြင်း ။  
ဦးစားပေးလုပ်ငန်းဆိုင်ရာ အားဖြန့်လျှပ်အတည် ပြုစေခြင်း ။

၅။ မှတ်တမ်းစာတမ်း ပုံနှိပ်ကူးခြင်း ။

စဉ်	အစည်းအဝေးဆုံးဖြတ်ချက်များ	ဆောင်ရွက်မည့်သူ
၁။	စေတနာ့ဝန်ထမ်း ဒုတိယအစည်းအဝေး အတည် ပြန်လည်ဆွေးနွေး ချမှတ် ခဲ့သည် ။ (ဦးစားပေး 1 ခေါ်ယူပါ)	ရွာလူထု
၂။	ပထမဦးစားပေးလုပ်ငန်းဆိုင်ရာ အစီအစဉ် အားဖြန့်လျှပ်ဆွေးနွေးခြင်း ။ အတည် ပြန်လည်ဆွေးနွေး ချမှတ် ခဲ့သည် ။	။
၃။	ဦးစားပေးလုပ်ငန်းဆိုင်ရာ အားဖြန့်လျှပ်အတည် ပြုစေခြင်း ။	။

မှတ်တမ်းတင်သူ  
အမည်/ရာထူး နန်းဆွေသင်း / CF  
ရက်မှတ်/ရက်စွဲ 14.6.2019



၁၄။ ကဏ္ဍအလိုက်အနှစ်ချုပ်ဇယား

ကဏ္ဍ	စဉ်	လုပ်ငန်းအမျိုးအစား	အဆိုပြုသူ			ခုနှစ်	ထောက်ပံ့မည့် အဖွဲ့အစည်း (သို့) ဌာန	မှတ်ချက်
			ကျား	မ	ကျား+မ			
အခြေခံအဆောက်အဦး (လမ်း၊ တံတား၊ ရေရရှိရေး၊ မီးလင်းရေး)	၁	ရွာတွင်းလမ်းကိုကွန်ကရစ်လမ်းအဖြစ် အဆင့်မြှင့်တင်ခြင်းလုပ်ငန်း			√	၂၀၁၈-၂၀၁၉-၂၀၂၀		
	၂	ကမ္ဘာ့-နဘူးလမ်းခွဲလမ်းကိုကျောက်ခင်းလမ်းအဖြစ်အဆင့်မြှင့်တင်ခြင်း လုပ်ငန်း			√	၂၀၁၈-၂၀၁၉-၂၀၂၀	CDD	
	၃	လျှပ်စစ်မီးရရှိရေး			√	၂၀၁၈-၂၀၁၉	ကျေးရွာလူထု	ပြီးစီး
	၄	အဝီစိတွင်းရေစင်ဆောက်လုပ်ခြင်း လုပ်ငန်း		√		၂၀၁၈-၂၀၁၉-၂၀၂၀		
	၅	ရွာတွင်းနှင့်အလယ်တန်းကျောင်းခွဲသစ်ချိတ်ဆက်သည့်လမ်းဂပ်မြေသားလမ်း အဆင့်မြှင့်တင်ခြင်း လုပ်ငန်း			√	၂၀၁၉-၂၀၂၀		
လူမှုစီးပွား (ပညာရေး၊ ကျန်းမာရေးနှင့်ဆိုင်သောအဆောက်အဦးနှင့်အခြားလိုအပ်ချက်များ)	၁	အလယ်တန်းခွဲကျောင်းဆောင်သစ်တည်ဆောက်ခြင်း လုပ်ငန်း			√	၂၀၁၉-၂၀၂၀		
	၂	စာသင်ကျောင်းဆောင်တိုးချဲ့ခြင်းလုပ်ငန်း			√	၂၀၁၈		
	၃	အလယ်တန်းကျောင်းခွဲသစ်ကျောင်းခြံစည်းရိုးတည်ဆောက်ခြင်းလုပ်ငန်း			√	၂၀၁၉-၂၀၂၀		
	၄							
	၅							
အသက်မွေးဝမ်းကျောင်း (စိုက်ပျိုးရေး၊ မွေးမြူရေးနှင့်ဆိုင်သော အဆောက်အဦးနှင့်အခြားလိုအပ်ချက်များ)	၁	စိုက်ပျိုးရေး၊မွေးမြူရေး နည်းပညာရရှိရေး	√			၂၀၁၈-၂၀၁၉		
	၂	အလုပ်အကိုင်အခွင့်အလမ်းပေါများလာရေး			√	၂၀၁၈-၂၀၁၉		
	၃							
	၄							
	၅							

ချက်များ								
သဘာဝဘေး အန္တရာယ် လျော့ပါးရေး	၁							
	၂							
	၃							
	၄							
	၅							
အခြား	၁							
	၂							
	၃							
	၄							
	၅							

၁၅။ လူထုဗဟိုပြုစီမံကိန်း (NCDDP) ဖြင့်ဆောင်ရွက်သော စီမံကိန်းလုပ်ငန်းခွဲများ

စီမံကိန်း စက်ဝန်း	လုပ်ငန်းခွဲအမည်	အတိုင်းအတာ	ထောက်ပံ့ ငွေ (ကျပ်)	ကျေးရွာ ထည့်ငွေ (ကျပ်)	စုစုပေါင်း (ကျပ်)
ပထမနှစ်	ကျေးရွာချင်းဆက်ကျေ ာက်ခင်းလမ်းဆောင် ရွက်ခြင်းလုပ်ငန်း	2040'x12'x9"	15,100,000	373,200	15,473,200
ဒုတိယနှစ်	ဒုတိယနှစ်စက်ဝန်းတွင်လုပ်ငန်းခွဲဆောင်ရွက်ခြင်းမရှိပါ။				
တတိယနှစ်					
စတုတ္ထနှစ်					