

ပြည်ထောင်စုသမ္မတ မြန်မာနိုင်ငံတော်အစိုးရ
စိုက်ပျိုးရေး၊ မွေးမြူရေး၊ နှင့် ဆည်မြောင်းဝန်ကြီးဌာန
(ကျေးလက်ဒေသဖွံ့ဖြိုးတိုးတက်ရေးဦးစီးဌာန)

လူထုပဟိုပြုစီမံကိန်း

National Community Driven Development Project

NCDDP



ကျေးရွာဖွံ့ဖြိုးရေးအစီအစဉ်

၂၀၁၇-၁၈ ခုနှစ်၊ ချောင်းခွကျေးရွာအုပ်စု၊ ကျတတ်ကျေးရွာ

လယ်ဝေးမြို့နယ်

မာတိကာ

၁။ မြို့နယ်မြေပုံ

၂။ ကျေးရွာမြေပုံ(တည်နေရာ)

၃။ အုပ်စုတွင်ပါဝင်သောကျေးရွာများစာရင်း

၄။ ကျေးရွာအခြေခံအချက်အလက်များ(ကျေးရွာသမိုင်းကြောင်း)

၅။ လူထုပူးပေါင်းပါဝင်သော လူမှုဆန်းစစ်ခြင်းနှင့် အကဲဖြတ်ခြင်းလုပ်ငန်းစဉ်(PSA/PRA)အကျဉ်းချုပ်ဇယား

၆။ ကျေးရွာဖွံ့ဖြိုးရေးအစီအစဉ်အတွက်အသုံးပြုခဲ့သော PRA tools များနှင့်တစ်ခုချင်းစီအတွက်သုံးသပ်ချက်များ(အသုံးပြုခဲ့သော PRA tools တစ်ခုချင်းစီ၏ အမည်များရေးရန်)

၇။ ကော်မတီဝင်များရွေးချယ်ခြင်းနှင့်ကျေးရွာဖွံ့ဖြိုးရေးအစီအစဉ်ဆောင်ရွက်မှုမှတ်တမ်းခါတ်ပုံများ

(၂-၃ပုံ ထက်မများရ)

၈။ ကျေးရွာအချက်အလက်(ပုံစံ-၁)

၉။ စီမံကိန်းစက်ဝန်းအချိန်ဇယား(ပုံစံ-၂)

၁၀။ ကျေးရွာဖွံ့ဖြိုးရေးဦးစားပေးအစီအစဉ်(ပုံစံ-၃)

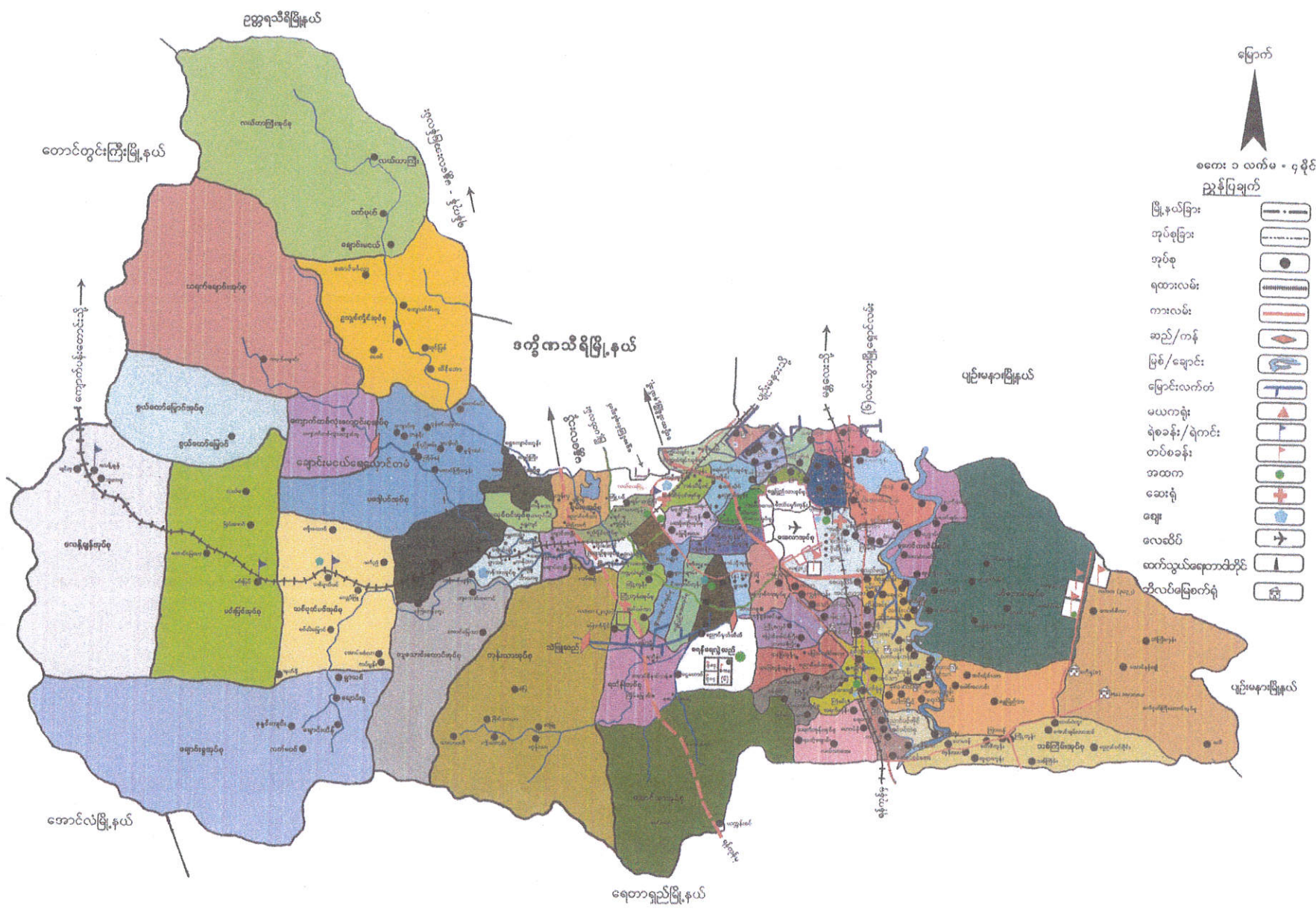
၁၁။ အစည်းအဝေးမှတ်တမ်းများ

၁၂။ ကဏ္ဍအလိုက်ဦးစားပေးဖွံ့ဖြိုးရေးလုပ်ငန်းစဉ်များ

လယ်ဝေးမြို့နယ်မြေပုံ

စဉ်	ရပ်ကွက်/ ကျေးရွာအုပ်စု	ဧက	စဉ်	ရပ်ကွက်/ ကျေးရွာအုပ်စု	ဧက
၀	အမှတ်(၁)ရပ်ကွက်	၅၃၂	၃၅	မေရပ်	၂၅၂၅
၁	အမှတ်(၂)ရပ်ကွက်	၅၃၂	၃၆	မီးလောင်ကျွန်း	၂၅၃၅
၂	အမှတ်(၃)ရပ်ကွက်	၀၈၅	၃၇	မင်္ဂလာ	၂၅၄၀
၃	အမှတ်(၄)ရပ်ကွက်	၀၀၈	၃၈	မန္တလေး	၂၅၄၅
၄	အမှတ်(၅)ရပ်ကွက်	၅၃၂	၃၉	မင်းဇော်	၂၅၅၀
၅	အမှတ်(၆)ရပ်ကွက်	၅၃၂	၄၀	မင်းဇော်	၂၅၅၅
၆	အမှတ်(၇)ရပ်ကွက်	၅၃၂	၄၁	မင်းဇော်	၂၅၆၀
၇	အမှတ်(၈)ရပ်ကွက်	၅၃၂	၄၂	မင်းဇော်	၂၅၆၅
၈	အမှတ်(၉)ရပ်ကွက်	၅၃၂	၄၃	မင်းဇော်	၂၅၇၀
၉	အမှတ်(၁၀)ရပ်ကွက်	၅၃၂	၄၄	မင်းဇော်	၂၅၇၅
၁၀	အမှတ်(၁၁)ရပ်ကွက်	၅၃၂	၄၅	မင်းဇော်	၂၅၈၀
၁၁	အမှတ်(၁၂)ရပ်ကွက်	၅၃၂	၄၆	မင်းဇော်	၂၅၈၅
၁၂	အမှတ်(၁၃)ရပ်ကွက်	၅၃၂	၄၇	မင်းဇော်	၂၅၉၀
၁၃	အမှတ်(၁၄)ရပ်ကွက်	၅၃၂	၄၈	မင်းဇော်	၂၅၉၅
၁၄	အမှတ်(၁၅)ရပ်ကွက်	၅၃၂	၄၉	မင်းဇော်	၂၆၀၀
၁၅	အမှတ်(၁၆)ရပ်ကွက်	၅၃၂	၅၀	မင်းဇော်	၂၆၀၅
၁၆	အမှတ်(၁၇)ရပ်ကွက်	၅၃၂	၅၁	မင်းဇော်	၂၆၁၀
၁၇	အမှတ်(၁၈)ရပ်ကွက်	၅၃၂	၅၂	မင်းဇော်	၂၆၁၅
၁၈	အမှတ်(၁၉)ရပ်ကွက်	၅၃၂	၅၃	မင်းဇော်	၂၆၂၀
၁၉	အမှတ်(၂၀)ရပ်ကွက်	၅၃၂	၅၄	မင်းဇော်	၂၆၂၅
၂၀	အမှတ်(၂၁)ရပ်ကွက်	၅၃၂	၅၅	မင်းဇော်	၂၆၃၀
၂၁	အမှတ်(၂၂)ရပ်ကွက်	၅၃၂	၅၆	မင်းဇော်	၂၆၃၅
၂၂	အမှတ်(၂၃)ရပ်ကွက်	၅၃၂	၅၇	မင်းဇော်	၂၆၄၀
၂၃	အမှတ်(၂၄)ရပ်ကွက်	၅၃၂	၅၈	မင်းဇော်	၂၆၄၅
၂၄	အမှတ်(၂၅)ရပ်ကွက်	၅၃၂	၅၉	မင်းဇော်	၂၆၅၀
၂၅	အမှတ်(၂၆)ရပ်ကွက်	၅၃၂	၆၀	မင်းဇော်	၂၆၅၅
၂၆	အမှတ်(၂၇)ရပ်ကွက်	၅၃၂	၆၁	မင်းဇော်	၂၆၆၀
၂၇	အမှတ်(၂၈)ရပ်ကွက်	၅၃၂	၆၂	မင်းဇော်	၂၆၆၅
၂၈	အမှတ်(၂၉)ရပ်ကွက်	၅၃၂	၆၃	မင်းဇော်	၂၆၇၀
၂၉	အမှတ်(၃၀)ရပ်ကွက်	၅၃၂	၆၄	မင်းဇော်	၂၆၇၅
၃၀	အမှတ်(၃၁)ရပ်ကွက်	၅၃၂	၆၅	မင်းဇော်	၂၆၈၀
၃၁	အမှတ်(၃၂)ရပ်ကွက်	၅၃၂	၆၆	မင်းဇော်	၂၆၈၅
၃၂	အမှတ်(၃၃)ရပ်ကွက်	၅၃၂	၆၇	မင်းဇော်	၂၆၉၀
၃၃	အမှတ်(၃၄)ရပ်ကွက်	၅၃၂	၆၈	မင်းဇော်	၂၆၉၅
၃၄	အမှတ်(၃၅)ရပ်ကွက်	၅၃၂	၆၉	မင်းဇော်	၂၇၀၀
၃၅	အမှတ်(၃၆)ရပ်ကွက်	၅၃၂	၇၀	မင်းဇော်	၂၇၀၅
၃၆	အမှတ်(၃၇)ရပ်ကွက်	၅၃၂	၇၁	မင်းဇော်	၂၇၁၀
၃၇	အမှတ်(၃၈)ရပ်ကွက်	၅၃၂	၇၂	မင်းဇော်	၂၇၁၅
၃၈	အမှတ်(၃၉)ရပ်ကွက်	၅၃၂	၇၃	မင်းဇော်	၂၇၂၀
၃၉	အမှတ်(၄၀)ရပ်ကွက်	၅၃၂	၇၄	မင်းဇော်	၂၇၂၅
၄၀	အမှတ်(၄၁)ရပ်ကွက်	၅၃၂	၇၅	မင်းဇော်	၂၇၃၀
၄၁	အမှတ်(၄၂)ရပ်ကွက်	၅၃၂	၇၆	မင်းဇော်	၂၇၃၅
၄၂	အမှတ်(၄၃)ရပ်ကွက်	၅၃၂	၇၇	မင်းဇော်	၂၇၄၀
၄၃	အမှတ်(၄၄)ရပ်ကွက်	၅၃၂	၇၈	မင်းဇော်	၂၇၄၅
၄၄	အမှတ်(၄၅)ရပ်ကွက်	၅၃၂	၇၉	မင်းဇော်	၂၇၅၀
၄၅	အမှတ်(၄၆)ရပ်ကွက်	၅၃၂	၈၀	မင်းဇော်	၂၇၅၅
၄၆	အမှတ်(၄၇)ရပ်ကွက်	၅၃၂	၈၁	မင်းဇော်	၂၇၆၀
၄၇	အမှတ်(၄၈)ရပ်ကွက်	၅၃၂	၈၂	မင်းဇော်	၂၇၆၅
၄၈	အမှတ်(၄၉)ရပ်ကွက်	၅၃၂	၈၃	မင်းဇော်	၂၇၇၀
၄၉	အမှတ်(၅၀)ရပ်ကွက်	၅၃၂	၈၄	မင်းဇော်	၂၇၇၅
၅၀	အမှတ်(၅၁)ရပ်ကွက်	၅၃၂	၈၅	မင်းဇော်	၂၇၈၀
၅၁	အမှတ်(၅၂)ရပ်ကွက်	၅၃၂	၈၆	မင်းဇော်	၂၇၈၅
၅၂	အမှတ်(၅၃)ရပ်ကွက်	၅၃၂	၈၇	မင်းဇော်	၂၇၉၀
၅၃	အမှတ်(၅၄)ရပ်ကွက်	၅၃၂	၈၈	မင်းဇော်	၂၇၉၅
၅၄	အမှတ်(၅၅)ရပ်ကွက်	၅၃၂	၈၉	မင်းဇော်	၂၈၀၀
၅၅	အမှတ်(၅၆)ရပ်ကွက်	၅၃၂	၉၀	မင်းဇော်	၂၈၀၅
၅၆	အမှတ်(၅၇)ရပ်ကွက်	၅၃၂	၉၁	မင်းဇော်	၂၈၁၀
၅၇	အမှတ်(၅၈)ရပ်ကွက်	၅၃၂	၉၂	မင်းဇော်	၂၈၁၅
၅၈	အမှတ်(၅၉)ရပ်ကွက်	၅၃၂	၉၃	မင်းဇော်	၂၈၂၀
၅၉	အမှတ်(၆၀)ရပ်ကွက်	၅၃၂	၉၄	မင်းဇော်	၂၈၂၅
၆၀	အမှတ်(၆၁)ရပ်ကွက်	၅၃၂	၉၅	မင်းဇော်	၂၈၃၀
၆၁	အမှတ်(၆၂)ရပ်ကွက်	၅၃၂	၉၆	မင်းဇော်	၂၈၃၅
၆၂	အမှတ်(၆၃)ရပ်ကွက်	၅၃၂	၉၇	မင်းဇော်	၂၈၄၀
၆၃	အမှတ်(၆၄)ရပ်ကွက်	၅၃၂	၉၈	မင်းဇော်	၂၈၄၅
၆၄	အမှတ်(၆၅)ရပ်ကွက်	၅၃၂	၉၉	မင်းဇော်	၂၈၅၀
၆၅	အမှတ်(၆၆)ရပ်ကွက်	၅၃၂	၁၀၀	မင်းဇော်	၂၈၅၅

ရပ်ကွက်	-- ၆
ကျေးရွာအုပ်စု	-- ၆၀
ကျေးရွာ	-- ၂၆၀
လူဦးရေ	-- ၂၅၀၅၀၄
အိမ်ခြေ	-- ၅၃၀၄၉
အိမ်ထောင်စု	-- ၅၄၆၃၀



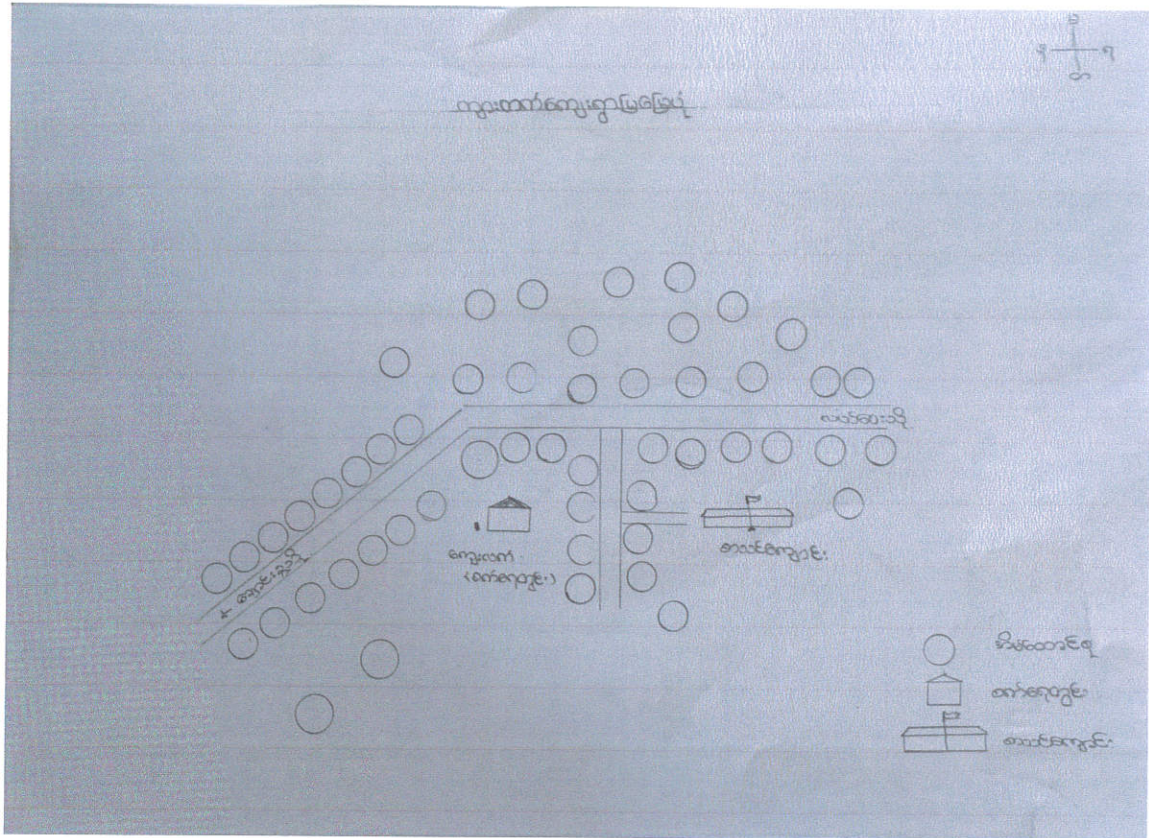
မြောက်

စကေး ၁ လက်မ = ၄ မိုင်

ညွှန်ပြချက်

- မြို့နယ်ခြား
- တူးစုခြား
- အုပ်စု
- ရထားလမ်း
- ကားလမ်း
- ဆည်/ကန်
- မြစ်/ချောင်း
- မြောင်းလက်တံ
- မယကမ်း
- ရဲစခန်း/ရဲကင်း
- တပ်စခန်း
- အထက
- ဆေးရုံ
- ဈေး
- လေဆိပ်
- ဆက်သွယ်ရေးဘူတာခန်း
- ဘိုလပ်မြေစက်ရုံ

ကျားတတ်ကျေးရွာ အရင်းအမြစ်ပြမြေပုံ



ချောင်းခွကျေးရွာအုပ်စုတွင် ပါဝင်သောကျေးရွာများ

- ချောင်းခွကျေးရွာ
- ချောင်းတိန်ကျေးရွာ
- ရွာသစ်ကျေးရွာ
- လက်မပင်ကျေးရွာ
- နန္ဒင်းကျင်းကျေးရွာ
- ပိတောက်ငှက်ကျေးရွာ
- ကျားတတ်ကျေးရွာ

ကျားတက် ကျေးရွာ၏ သမိုင်းကြောင်း

ကျားတက်ကျေးရွာသည် လယ်စားမြို့နယ် စျောင်းခွကျေးရွာ ဒုတိယ
 စျောင်းခွကျေးရွာ၏ ဒဂုရွာဘက် (၁၁ မိုင်ခန့်)တွင် တည်ရှိပါသည်။ ရွေးယူခံကာ
 စောဇယာလုပ်ကိုင် သူ့ရားက သူတို့၏ တောင်ယာစားတို့၏ ဘုံများဆောက်
 လုပ်နေထိုင်ခဲ့ကြသည်။ ဝိုင်းရောက် သူတို့နေထိုင်ရာဒေသအား ကျားများ
 ဝက်လက်ဖြီး သူတို့ မွေးမြူထားသော တိရစ္ဆာန်များအား ချီးယူစားသောက်
 ခဲ့ကြပါသည်။ ထို့ကြောင့် ၎င်းဒေသကို ကျားတက် ဟုခေါ်တွင်စေခဲ့ပါသည်။

လူထုပူးပေါင်းပါဝင်သော လူမှုဆန်းစစ်အကဲဖြတ်ခြင်း(PSA)အကျဉ်းချုပ်

စဉ်	အကြောင်းအရာ	ရက်စွဲ	ဦးတည်အုပ်စု	တက်ရောက်သူ		အဓိကဆွေးနွေးချက်များ
				ကျား	မ	
၁	လူမှုရင်းနှီးငွေအရင်းအမြစ်ပြုမြေပုံ	၂၆.၁၁.၂၇	အုပ်ချုပ်ရေးမှူး ရပ်မိရပ်ဖများ	၇၀	၅	ကျေးရွာဖြစ်ပေါ်လာပုံနှင့် ထူးခြားဖြစ်စဉ်များဆွေးနွေးခြင်း
၂	ကျေးရွာသမိုင်းကြောင်း	၂၆.၁၁.၂၇	စေတနာ့ဝန်ထမ်း အမျိုးသားများ အမျိုးသမီးများ	၅	၃	သဘာဝအရင်းအမြစ်နှင့် လူမှုအရင်းအမြစ်များတည်ရှိပုံ ဆွေးနွေးခြင်း
၃	ဥစ္စာနေကြွယ်ဝမှုအဆင့်သတ်မှတ်ခြင်း	၂၆.၁၁.၂၇	အဆင်ပြေ အလယ်အလတ် သာမန်	၇၅	၂၀	အဆင့်(၃)ဆင့်တွင်ပါဝင်သော အိမ်ထောင်စုများ၏ပိုင်ဆိုင်မှု အခြေအနေများအားသုံးသပ်ခြင်း
၄	ကျား-မရေးရာကဏ္ဍပိုင်ဆိုင်မှုနှင့် ခွဲခြမ်းစိတ်ဖြာမှု	၂၆.၁၁.၂၇	အမျိုးသားများ အမျိုးသမီးများ	၁၀	၁၈	ထိန်းချုပ်သူ၊ ဆုံးဖြတ်ချက်ချခြင်း၊ အသုံးပြုသူများအား သုံးသပ်ခြင်း
၅	ကျား-မရေးရာကဏ္ဍ ပင့်ကူအိမ်	၂၆.၁၁.၂၇	အမျိုးသားများ အမျိုးသမီးများ	၂၅	၂၀	တန်းတူအခွင့်အရေးရရှိမှု ဦးဆောင်မှုများအား ဆွေးနွေးခြင်း
၆	ရာသီခွင်ပြဇယား	၂၆.၁၁.၂၇	ကျေးရွာလူထု	၅၀	၈၅	ရာသီဥတု၊ ကျန်းမာရေး၊ စိုက်ပျိုးရေး၊ ဆက်သွယ်ရေး၊ သောက်သုံးရေ ရရှိရေး ဝင်ငွေ/ထွက်ငွေ အခြေအနေ
၇	အဖွဲ့အစည်းအချိတ်အဆက်	၂၆.၁၁.၂၇	ကျေးရွာလူထု	၇၂	၆၀	ကျေးရွာဖွံ့ဖြိုးရေးအတွက် ရွာတွင်းရွာပြင် အဖွဲ့အစည်းများ ဆက်သွယ်မှု အခြေအနေ
၈	အခက်အခဲများချင့်ပြဿနာများ	၂၆.၁၁.၂၇	ကျေးရွာလူထု	၇၇	၁၄၅	ကျေးရွာလူထုနေ့စဉ်ကြုံတွေ့နေရ သော အခက်အခဲများအား ဆွေးနွေးခြင်း
၉	ကျေးရွာ၏ မျှော်မှန်းချက်	၂၆.၁၁.၂၇	ကျေးရွာလူထု	၇၇	၁၄၅	ကျေးရွာလူထုမှမျှော်မှန်းချက်များ စီမံကိန်းတွင် အကျုံးဝင်သည့်အချက် များနှင့် အကျိုးမဝင်သည့်အချက် များအားဆွေးနွေးခြင်း

ပိတောက်ငုတ်ကျေးရွာ၏ လူမှုရင်းနှီးငွေအရင်းအမြစ်

ပိတောက်ငုတ်ကျေးရွာသည် လယ်ဝေးမြို့နယ် ချောင်းခွကျေးရွာအုပ်စု တွင်ပါဝင်သောကျေးရွာတစ်ရွာ ဖြစ်သည်။ ကျေးရွာ၏အိမ်ထောင်စု အရေအတွက်မှာ(၄၆)ဖြင့်ဖွဲ့စည်းထားသော ကျေးရွာတစ်ရွာဖြစ်သည်။ ဆက်သွယ်ရေးအနေဖြင့် ကုန်းလမ်းဖြင့်သွားကြရပါသည်။ ကျေးရွာတွင်းလမ်းများမှာ ပွင့်လင်းရာသီတွင် သွားလာရလွယ်ကူသော်လည်း မိုးရာသီအချိန်အခါတွင် မိုးရာသီအချိန်တွင် သွားလာရခက်ခဲပါသည်။ ကျန်းမာရေး အနေဖြင့် ချောင်းခွကျေးရွာအုပ်စုရှိ ကျေးလက်ဆေးပေးခန်းသို့သွားရောက်ကုသရပါသည်။ ပညာရေးအနေဖြင့် ချောင်းခွကျေးရွာရှိ အလယ်တန်းကျောင်းသို့ သွားရောက်ညာသင် ကြားရပါသည်။ ကျေးရွာ၏ အရင်းအမြစ်အနေဖြင့် ချောင်းနှင့် လယ်ယာမြေများပိုင်ဆိုင်ပါသည်။

အရင်းအမြစ်ပိုင်ဆိုင်မှုသုံးသပ်ခြင်း(ပိတောက်တိုင်းဒေသကြီး)

အရင်းအမြစ်များ	ထိန်းချုပ်သူ	ဆုံးဖြတ်ချက်ချသူ	အသုံးပြုသူ
ချောင်း	-	-	ရွာသူ/ရွာသား
လယ်/ယာမြေ	အမျိုးသား/အမျိုးသမီး	အမျိုးသား/အမျိုးသမီး	ရွာသူ/ရွာသား
စာသင်ကျောင်း	ရွာထု	ရွာထု	ကျောင်းသား/ဆရာ
ဘုန်းကြီးကျောင်း	ကျောင်းထိုင်အဖွဲ့	ကျောင်းထိုင်အဖွဲ့	သံဃာအဖွဲ့များ

ပိတောက်ငုတ်ကျေးရွာ၏ စီးပွားရေးအခြေအနေ

ပိတောက်ငုတ်ကျေးရွာ၏ အဓိကအသက်မွေးဝမ်းကျောင်းလုပ်ငန်းမှာ စိုက်ပျိုးရေးလုပ်ငန်းဖြင့် အသက်မွေးဝမ်း

ကျောင်းကြပြီး လယ်မြေတွင် မတ်ပဲ၊ စပါး၊ နှမ်း စသည်တို့ကို အဓိကထားစိုက်ပျိုးကြပါသည်။ စိုက်ပျိုးရေးလုပ်ငန်း

ဖြစ်သဖြင့် စပါးရိတ်ချိန်ဖြစ်သော သီတင်းကျွတ်၊ တန်ဆောင်မုန်း၊ မတ်ပဲရိတ်သိမ်းချိန်ဖြစ်သော တပေါင်းလ၊

နှမ်းရိတ်သိမ်းချိန်ဖြစ်သော ဝါဆိုလများတွင် ဝင်ငွေအများဆုံးဖြစ်သည်။ ပွဲတော်များအနေဖြင့် ရာသီအလိုက် ကျင်းပ

ကြပါသည်။ လယ်ယာပိုင်ဆိုင်သော အိမ်ထောင်စုများမှာ စီးပွားရေးအဆင်ပြေသော်လည်း လယ်ယာမြေမရှိသော

အိမ်ထောင်စုများမှာ ဝင်ငွေနည်းပါးသည်။

ပိတောက်ငုတ်ကျေးရွာ၏ ထိခိုက်လွယ်သောအုပ်စုများ

ပိတောက်ငုတ်ကျေးရွာသည် အိမ်ထောင်စု(၄၆)အိမ်ရှိပြီး PRA ဥစ္စာဓနကြွယ်ဝမှုအရ အဆင်မြေသော

အိမ်ထောင်စု မှာ(၅)ရှိပြီး၊ အလယ်အလတ်မှာ အိမ်ထောင်စု(၁၀)ဖြစ်ပြီး ကျန်သောအိမ်ထောင်စု(၃၁)ခန့်မှာ

လက်လုပ်လက်စားများ ဖြစ်ကြပါသည်။ ကျေးရွာ၏လူမှုရေးလုပ်ငန်းများတွင် တစ်ရွာလုံး ပူးပေါင်းဆောင်ရွက်ကြ

သည်ဟုတွေ့ရှိရပါသည်။ လက်လုပ်လက်စားများဖြစ်သော အိမ်ထောင်စု (၃၁)ခန့်မှာ စီးပွားရေးအနေဖြင့် လက်လှမ်းမီ

နိုင်ခြင်းမရှိသလောက်ပင်ဖြစ်သည်။

ဥစ္စာဓနပိုင်ဆိုင်မှု အဆင့်သတ်မှတ်ခြင်း

ကျေးရွာအမည်-

ပိတောက်ငုတ်

အဆင့်သတ်မှတ်ချက်များ	ပိုင်ဆိုင်မှုအခြေအနေများ	အိမ်ထောင်စုအရေအတွက်
အဆင်ပြေ	ပျဉ်ထောင်၊ ပျဉ်ခင်း၊ သွပ်မိုး၊ လယ်ယာမြေ (၅)ဧကအောက်	၅
အလယ်အလတ်	သွပ်မိုး/သက်ကယ်မိုး၊ ထရန်ကာ၊ ပုံကျလုပ်သား(နေ့စား)၊ လယ်ယာမြေ(၃)ဧကအောက်၊ အလယ်တန်း	၁၀
သာမန်	သွပ်မိုး/သက်ကယ်မိုး၊ ထရန်ကာ၊ ပုံကျလုပ်သား(နေ့စား)၊ မူလတန်း	၃၁
	စုစုပေါင်း	၄၆

ပိတောက်ငုတ်ကျေးရွာ၏ အမျိုးသမီးများနှင့်အမျိုးသားများအခြေအနေ

အမျိုးသမီးများနှင့်အမျိုးသားများ အခြေအနေကိုသိရှိရန် PRA ပင့်ကူအိမ်ပြုမြေပုံကို အသုံးပြုပါသည်။

စည်းရုံးရေးမှူးအကူအညီဖြင့် အောက်ပါအချက်အလက်များအားဆွေးနွေးကြပါသည်။

အကြောင်းအရာ	အမျိုးသားရမှတ်	အမျိုးသမီးရမှတ်
အားကစား	၁၀၀	၃၀
လူမှုရေး	၇၅	၅၀
ဦးဆောင်မှု	၇၅	၇၅
လုံခြုံမှု	၁၀၀	၅၀
ဝင်ငွေရရှိမှု	၇၅	၃၀
ပစ္စည်းဥစ္စာထိန်းသိမ်းမှု	၅၀	၇၅
ပရဟိတ	၇၅	၈၀
အိမ်မှုကိစ္စ	၅၀	၁၀၀

အထက်ပါအချက်များအားနှိုင်းယှဉ်လေ့လာကြည့်ရာတွင် အမျိုးသားများသည်ပိုက်ဆံရှာဖွေသည့်လုပ်ငန်း

များတွင် အားသာချက်များရှိပြီး အမျိုးသမီးများသည် ဝင်ငွေမရရှိသောလုပ်ငန်းများတွင် အားသာချက်ရှိသည်ကို

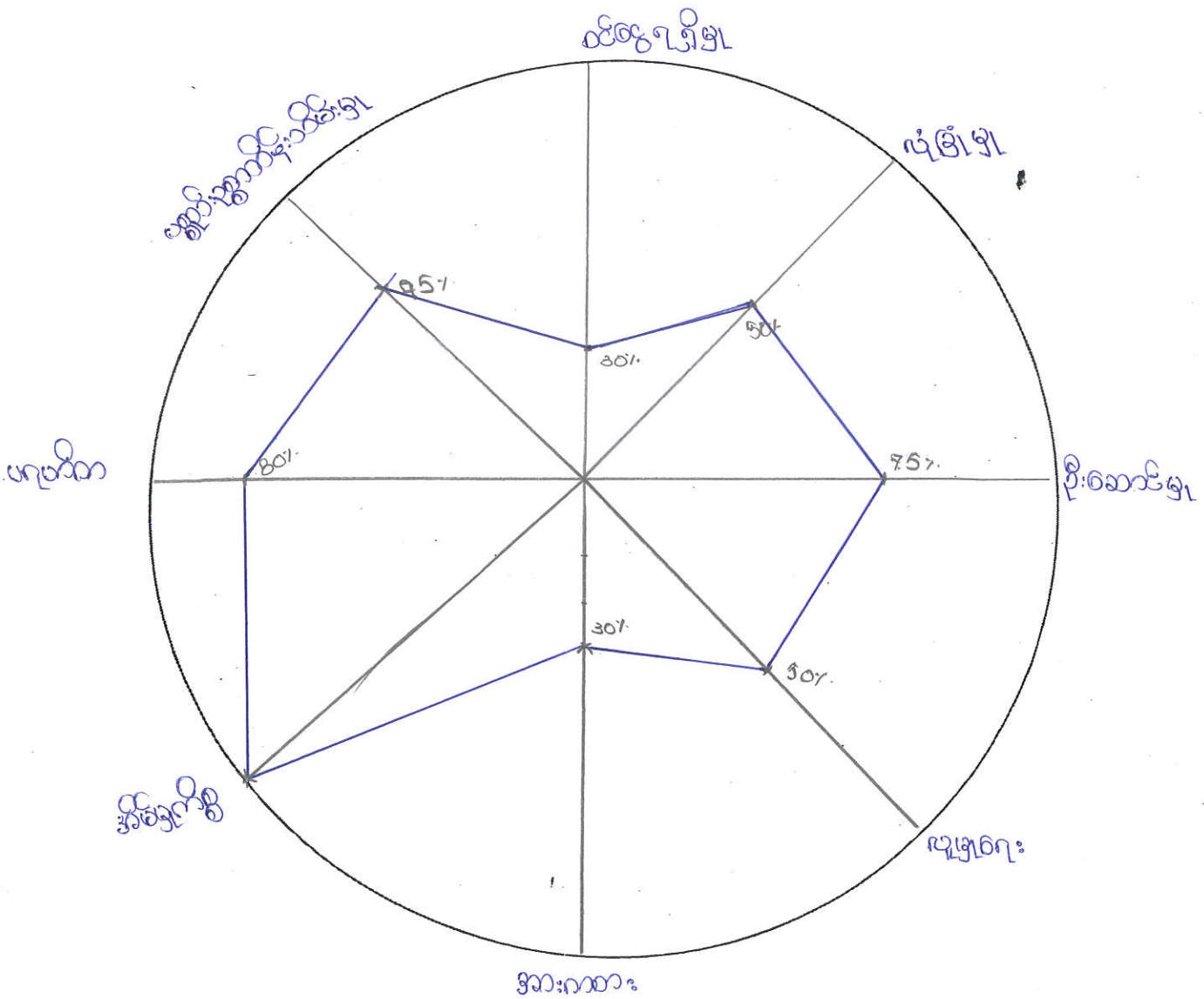
တွေ့ရှိရပါသည်။ အမျိုးသမီးများအနေဖြင့် ညအချိန်သွားလာရေးမှာလည်းအားနည်းချက်တစ်ခုအဖြစ် တွေ့ရှိရ

ပါသည်။

ကျားမရေးရာ (၂)
ပင့်ကူအိမ်

- ကျေးရွာ - ဒိစကောက်ပင်
- ကျေးရွာအုပ်စု - ချောဇီးခွ
- နေ့စွဲ - ၁၆.၁.၂၀၁၇

အမျိုးသမီးများ

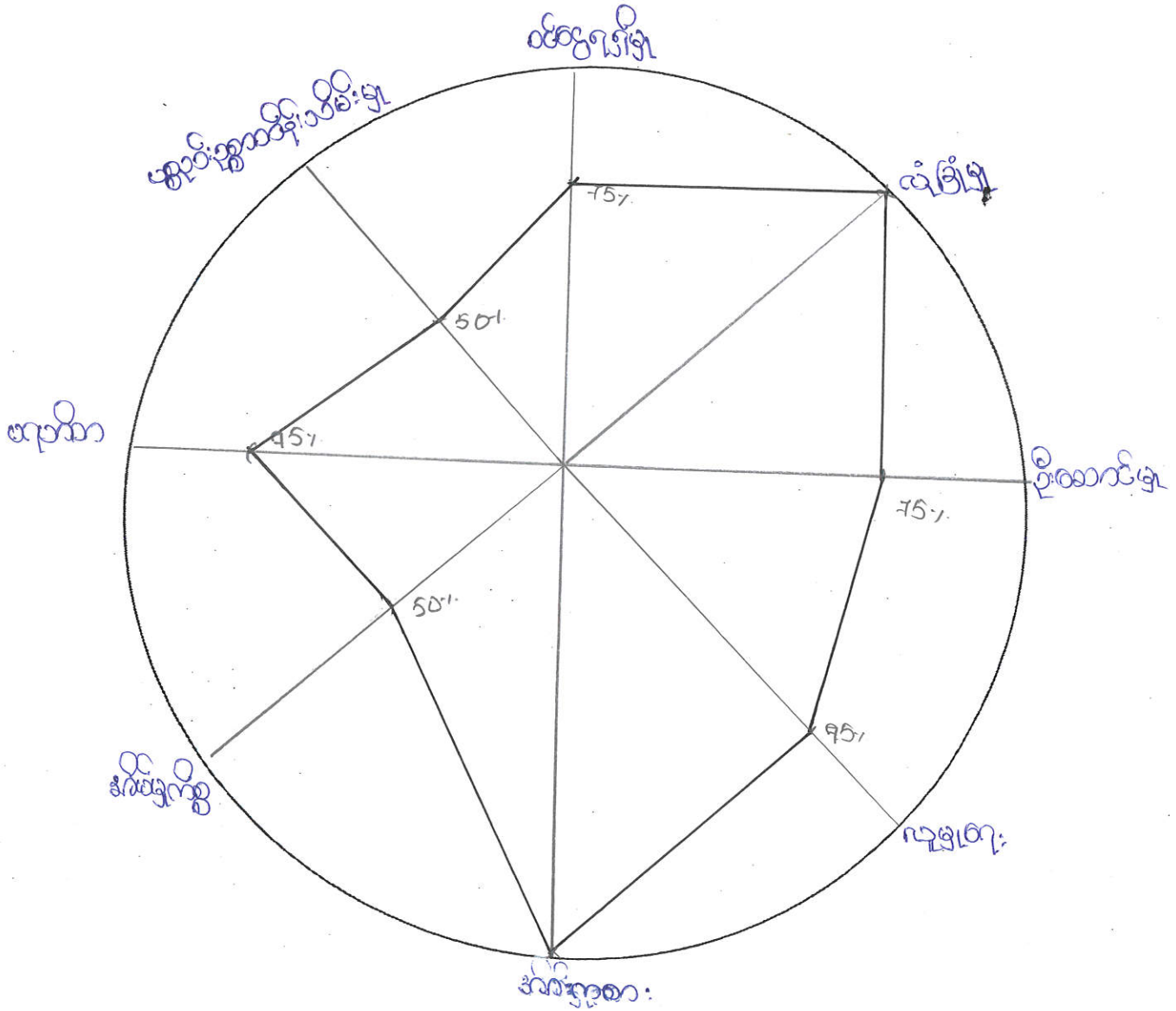


Cluster (1-) CF name သေလွှာလွှာ TF name _____
PRA form NCDDP -Lewe

ကျားမရေးရာ (၂)
ပင့်ကူအိမ်

- ကျေးရွာ - ဒီတာကန်ငှက်
 ကျေးရွာအုပ်စု - လျှောက်ခွ
 နေ့စွဲ - ၁၆.၀.၂၀၁၇

အမျိုးသားများ

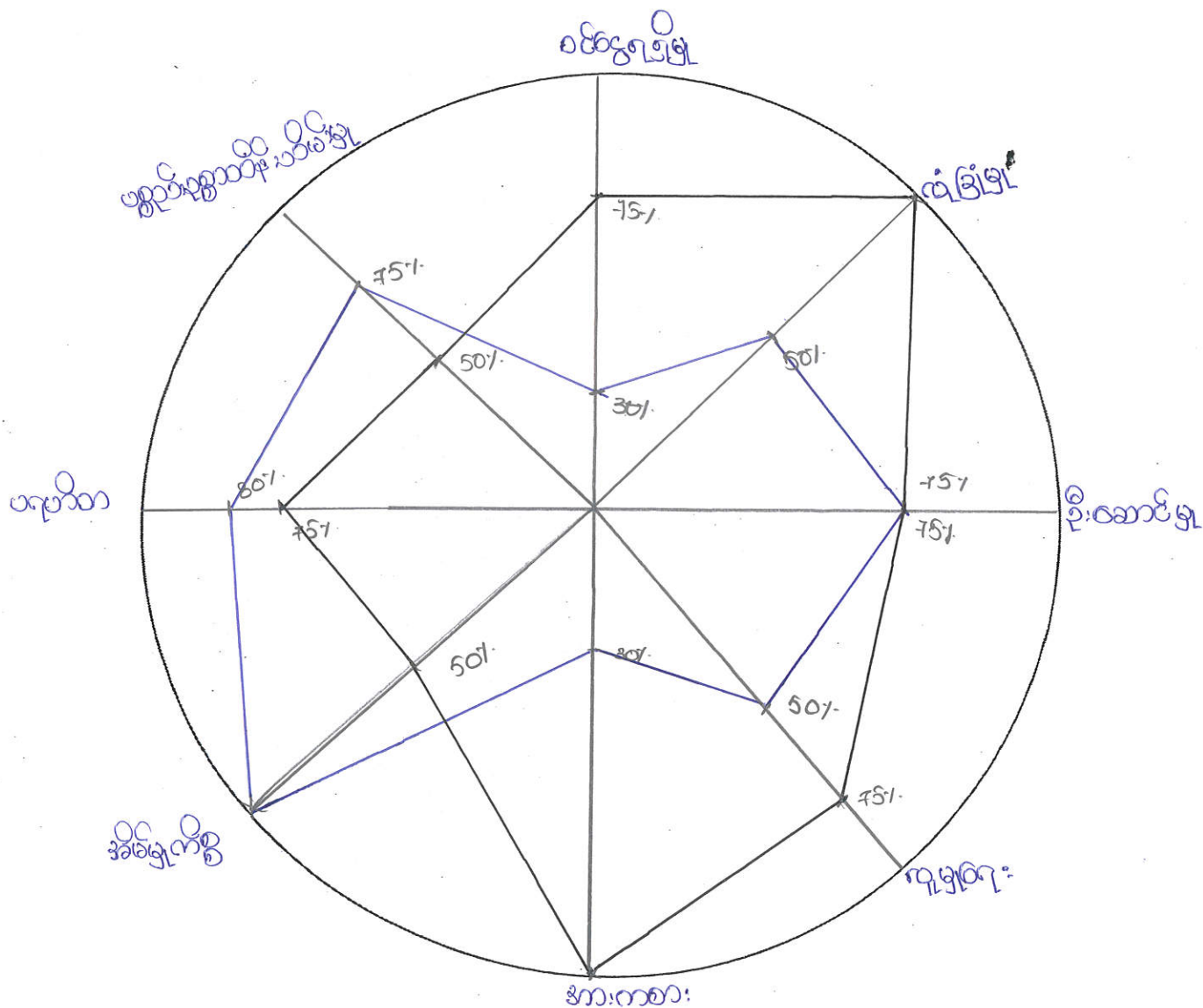


Cluster (၇), CF Dava Lura Lura Lura 5 -----TF-----

ကျားမရေးရာ
ပင့်ကူအိမ်

ကျေးရွာ - ပိတောက်ငှက်
ကျေးရွာအုပ်စု - ရွာပီးခွ
နေ့စွဲ - ၁၆.၁၀.၂၀၁၇

အမျိုးသမီးများအမျိုးသားနှိုင်းယှဉ်ချက်



ပိတောက်ငုတ်ကျေးရွာ၏ ကျေးရွာအတွင်းရှိ အဖွဲ့အစည်းများနှင့် ကျေးရွာပြင်ပရှိ
အဖွဲ့အစည်းများချိတ်ဆက်မှုအခြေအနေ

ကြို့ပင်ကျေးရွာ၏အတွင်းတွင်ရှိသောအဖွဲ့အစည်း(၂)ခုရှိပြီး ကျေးရွာပြင်ပတွင်ရှိသောအဖွဲ့အစည်း(၂)ဖွဲ့ ရှိ

ပါသည်။ ကျေးရွာအတွင်းနှင့် ပြင်ပရှိသောအဖွဲ့အစည်းများ၏ ချိတ်ဆက်မှုကိုလေ့လာကြည့်ရာတွင် အဓိကအားဖြင့်

အုပ်ချုပ်ရေးအဖွဲ့မှ တဆင့်သာသွားကြရပြီး ချိတ်ဆက်ဆောင်ရွက်ကြရပါသည်။ ထို့ကြောင့် ကျေးရွာအတွင်းရှိသော

အဖွဲ့အစည်းများမှာ အကြီးအသေးတူညီသောလုပ်ဆောင်မှုများကို တွေ့ရှိရသော်လည်း လုပ်ပိုင်ခွင့်အာဏာအရှိ

ဆုံးမှာ အုပ်ချုပ်ရေးအဖွဲ့အစည်းနှင့် အဓိကချိတ်ဆက်ဆောင်ရွက်ကြပါသည်။

အဖွဲ့အစည်းချိတ်ဆက်မှု အခြေပြဇယား
(ဘိန်းမုန့် ခိုင်ယာဂရမ်)

- ကျေးရွာ - ပိတောက်ငှက်
- ကျေးရွာအုပ်စု - ရွာငါးစွဲ
- နေ့စွဲ - ၂၆.၁၁.၂၀၁၇



အမျိုးသမီး
ကျေးရွာအဖွဲ့

Cluster (၁), CF Daw Lwin Lwin Tun , TF _____

ပိတောက်ငုတ်ကျေးရွာ၏ အခက်အခဲနှင့် မျှော်မှန်းချက်များ

အမျိုးသားများအဖွဲ့

အခက်အခဲများ	မျှော်မှန်းချက်များ
မူလတန်းကျောင်းမရှိသဖြင့် အခြားကျေးရွာသို့သွားရောက်တက်ရသည့် အခက်အခဲ	ပညာရေးတိုးတက်မြင့်မားလာစေရန်
လမ်းနှင့်ရေမြောင်းများမကောင်းသဖြင့် ရွာသူ/သားများ သွားလာရေး ခက်ခဲခြင်း	ရွာသူ/သားများ သွားလာရေးအဆင်ပြေစေရန်

ပိတောက်ငုတ်ကျေးရွာ၏ အခက်အခဲနှင့် မျှော်မှန်းချက်များ

အမျိုးသမီးများအဖွဲ့

အခက်အခဲများ	မျှော်မှန်းချက်များ
မူလတန်းကျောင်းမရှိသဖြင့် အခြားကျေးရွာသို့သွားရောက်တက်ရသည့် အခက်အခဲ	ပညာရေးတိုးတက်မြှင့်မားလာစေရန်
လမ်းနှင့်ရေမြောင်းများမကောင်းသဖြင့် ရွာသူ/သားများ သွားလာရေး ခက်ခဲခြင်း	ရွာသူ/သားများ သွားလာရေးအဆင်ပြေစေရန်

ကျေးရွာ၏ လိုအပ်ချက်

ကျေးရွာ-ကျားတက်

ကျေးရွာအုပ်စု-ချောင်းခွ

နေ့စွဲ- ၂၂. ၁၁. ၂၀၁၇

၁။ ရွာတွင်းလမ်း

၂။ ရွာချင်းဆက်လမ်း

အမျိုးသမီး/အမျိုးသား ဦးစားပေးရွေးချယ်ခြင်း

အမျိုးသမီး

အမျိုးသား

၁။ ရွာတွင်းလမ်း

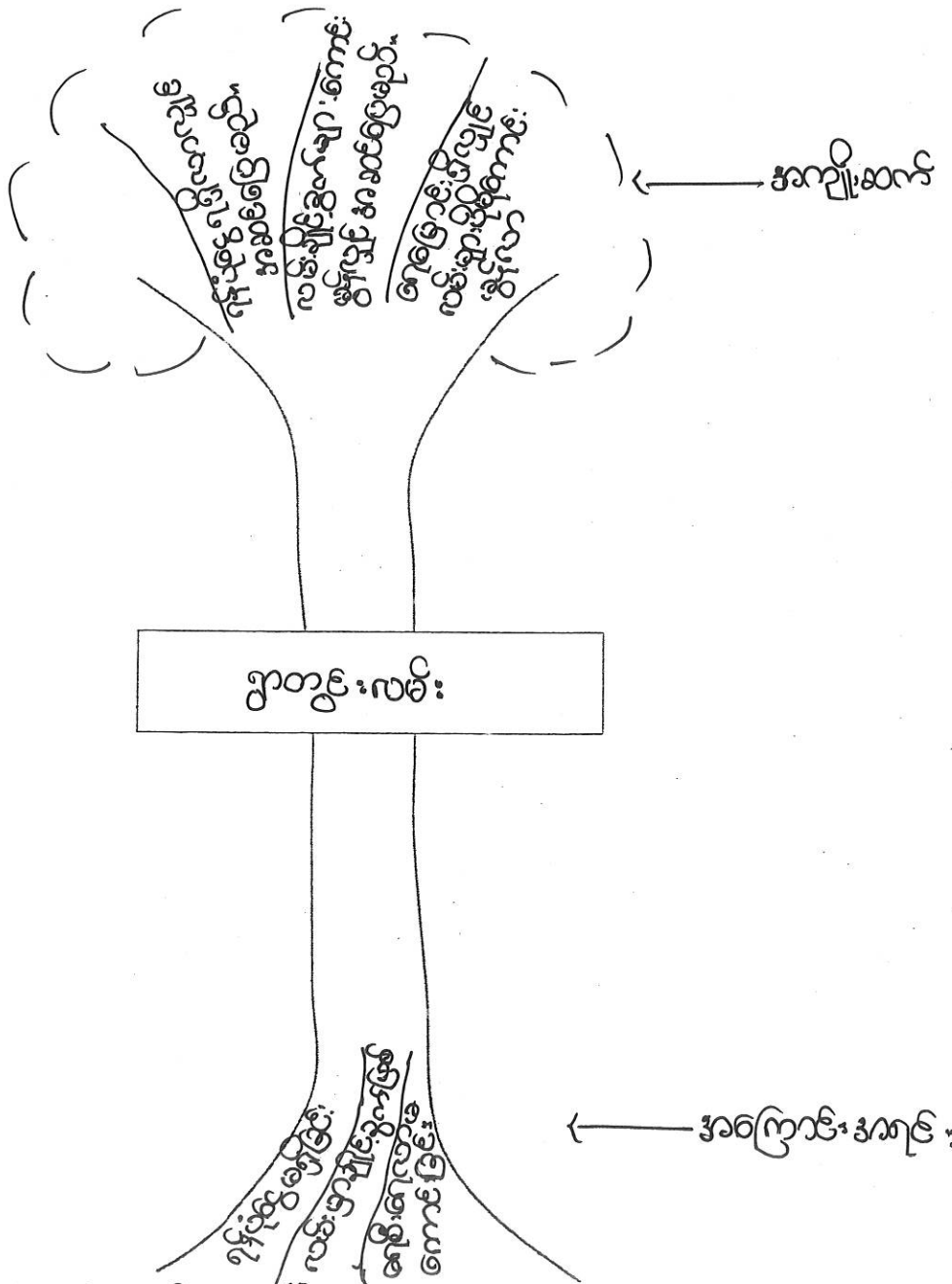
၁။ ရွာတွင်းလမ်း

၂။ ရွာချင်းဆက်လမ်း

၂။ ရွာချင်းဆက်လမ်း

ပြဿနာသစ်ပင် ဆန်းစစ်ခြင်း

ကျေးရွာ - ကျားတက်
 ကျေးရွာအုပ်စု - ချောင်းခွ
 နေ့စွဲ - ၁၆.၁၁.၂၀၁၇



ကျတတ်ကျေးရွာ အစည်းအဝေးမှတ်တမ်းဓာတ်ပုံများ





(ခ) အခြေခံအဆောက်အအုံ အသုံးအဆောင်များ

စာသင်ကျောင်း	အမှတ် ခြံပေါ	ကျန်းမာရေး	အမှတ် ခြံပေါ	ဘာသာရေး အဆောက် အအုံများ	အမှတ် ခြံပေါ
မူကြိုကျောင်း	<input type="checkbox"/>	တိုက်နယ်ဆေးရုံ	<input type="checkbox"/>	စေတီ	<input type="checkbox"/>
မူလတန်းကျောင်း	<input type="checkbox"/>	ကျန်းမာရေးဌာန	<input type="checkbox"/>	ဘုန်းကြီးကျောင်း	<input checked="" type="checkbox"/>
မူလွန်ကျောင်း	<input type="checkbox"/>	ကျန်းမာရေးဌာနခွဲ	<input type="checkbox"/>	ဟိန္ဒူဘုရားကျောင်း	<input type="checkbox"/>
အလယ်တန်းကျောင်း	<input type="checkbox"/>	ဆေးပေးခန်း	<input type="checkbox"/>	ခရစ်ယာန်ကျောင်း	<input type="checkbox"/>
လယ်လွန်ကျောင်း	<input type="checkbox"/>	အခြား	<input type="checkbox"/>	ဗလီ	<input type="checkbox"/>
အထက်တန်းကျောင်း	<input type="checkbox"/>			အခြား	<input type="checkbox"/>
အခြား	<input checked="" type="checkbox"/>				
မှတ်ချက်- ကိုယ်ထူ ကိုယ်ထူထူရှား၊ မူလ တန်းကျောင်း		မှတ်ချက်		မှတ်ချက်	

(ဂ) ကျွမ်းကျင်သူများမှတ်တမ်း (ကျေးရွာတွင်နေထိုင်သော သို့မဟုတ် တခြားရွာမှလာရောက်သော ကျွမ်းကျင်သူများ)

(၁) စာသင်ကျောင်း			(၂) ကျန်းမာရေး			(၃) လက်မှုပညာရှင်		
	ရွာတွင်နေ ထိုင်သူ	အခြားရွာမှ လာသူ		ရွာတွင်နေ ထိုင်သူ	အခြား ရွာမှ လာသူ		ရွာတွင် နေထိုင်သူ	အခြားရွာ မှလာသူ
မူလတန်းပြဆရာ/မ	<input type="checkbox"/>	<input checked="" type="checkbox"/>	ဆရာဝန်	<input type="checkbox"/>	<input type="checkbox"/>	လက်သမား	<input checked="" type="checkbox"/>	<input type="checkbox"/>
အထက်တန်းပြဆရာ/မ	<input type="checkbox"/>	<input type="checkbox"/>	လက်ထောက် ကျန်းမာရေးမှူး	<input type="checkbox"/>	<input type="checkbox"/>	ပန်းရံ	<input checked="" type="checkbox"/>	<input type="checkbox"/>
အလယ်တန်းပြဆရာ/မ	<input type="checkbox"/>	<input type="checkbox"/>	အမျိုးသမီးကျန်းမာရေး ဆရာမ	<input type="checkbox"/>	<input type="checkbox"/>	လျှပ်စစ်ကျွမ်းကျင်၊ မီးသမား	<input type="checkbox"/>	<input type="checkbox"/>
မူကြိုဆရာ/မ	<input type="checkbox"/>	<input type="checkbox"/>	သားဖွားဆရာမ	<input type="checkbox"/>	<input type="checkbox"/>	ရေပိုက်သွယ်သူ	<input type="checkbox"/>	<input type="checkbox"/>
အခြား	<input type="checkbox"/>	<input type="checkbox"/>	ပြည်သူ့ကျန်းမာရေးလုပ်သား	<input type="checkbox"/>	<input type="checkbox"/>	စက်ပြင်ဆရာ	<input type="checkbox"/>	<input type="checkbox"/>
မှတ်ချက်			မှတ်ချက်			မှတ်ချက်		

(ဃ) ကျေးရွာသို့ ရောက်ရှိနိုင်သည့် လမ်းအခြေအနေ / ကျေးရွာတစ်ရွာသည် ၎င်း၏ ကျေးရွာအုပ်စုနှင့် ဆက်သွယ်ထားသော လမ်းအခြေအနေ (အောက်ပါတို့ကိုပိုင်းပါ)

ကျောက်ကြမ်းလမ်း ကတ္တရာလမ်း ကွန်ကရစ်လမ်း မော်တော်ဆိုင်ကယ်လမ်း
 ကျောက်ခင်းလမ်း <မြေသားလမ်း> <လူသွားလမ်း> အခြား _____

(င) ကျေးရွာဖွံ့ဖြိုးမှုစီမံချက်

- (၁) လူထုပဟိုပြုစီမံကိန်းမစတင်မီ ဤကျေးရွာတွင်ကျေးရွာဖွံ့ဖြိုးမှု စီမံချက်ရှိခဲ့ပါသလား? ပိုင်းပါ
 ရှိပါသည်(မရှိပါ)မသိပါ
- (၂) ရှိခဲ့ပါလျှင် ဤစီမံချက်ကို မည်သည့် ခုနှစ်တွင်ပြင်ဆင်ခဲ့ပါသနည်း? နှစ်-----/မသိပါ
- (၃) ဤစီမံချက်ကို မြို့နယ်မှအတည်ပြုခဲ့ပါသလား? ပြုခဲ့ပါသည်/မပြုခဲ့ပါ /မသိပါ

(စ) ခရီးအကွာအဝေး

(၁) ဤကျေးရွာ၏ပဟိုမှ ၎င်းကျေးရွာအုပ်စု၏ပဟိုအထိ ခရီးပိုင်မည်မျှကွာဝေးသနည်း? မိုင်-----/မသိပါ



(၂) ဤကျေးရွာမှ ၎င်းကျေးရွာအုပ်စုပဟိုအထိ သွားလာရာတွင်ကြာမြင့်သည့်အချိန်။

ခြောက်သွေ့ရာသီတွင်ကြာချိန် 15 ----- ထော်လာဂျီ/မော်တော်ဆိုင်ကယ်/ခြေလျင်/လား/မော်တော်ဘုတ်/
အခြား: -----

မိုးရာသီတွင်ကြာချိန် 20 ----- ထော်လာဂျီ/မော်တော်ဆိုင်ကယ်/ခြေလျင်/လား/မော်တော်ဘုတ်/
အခြား: -----

(ဆ) ပတ်ဝန်းကျင်ဆိုင်ရာ သဘာဝဘေးအန္တရာယ်

ဤကျေးရွာတွင် ရေကြီးခြင်းကဲ့သို့ သဘာဝဘေးအန္တရာယ်ကျရောက်ဖူးခြင်း ရှိပါသလား။

မရှိပါ ရှိပါသည် ရှိလျှင်ဖော်ပြပါ -----

(ဇ) ကျေးရွာတွင် ဖွဲ့စည်းထားသော အဖွဲ့အစည်းများ

လူထုပဟိုပြုစီမံကိန်းမတိုင်မီ ဤကျေးရွာတွင် ကျေးရွာဖွံ့ဖြိုးရေးအတွက် အစိုးရ (သို့) ရွာသားများကိုယ်တိုင်(သို့) စီမံကိန်းတစ်ခုခုမှ ဖွဲ့စည်းထားသည့် အဖွဲ့အစည်းများရှိပါသလား။

(၁) -----

(၂) -----

(ဈ) အထွေထွေအုပ်ချုပ်ရေး ဦးစီးဌာန (GAD) မှ မှတ်တမ်းတင်ထားခြင်း

ဤကျေးရွာသည် အထွေထွေအုပ်ချုပ်ရေး ဦးစီးဌာန (GAD) မှ မှတ်တမ်းတင်ထားမှု ရှိပါသလား။

မရှိပါ ရှိပါသည်

ကျေးရွာခေါင်းဆောင်

အမည် U Win Maung

လက်မှတ်  နေ့စွဲ

လူထုစည်းရုံးရေးမှူး

အမည် Daw Lwin Lwin Tun

လက်မှတ်  နေ့စွဲ



ပုံစံ - ၈ - ၂ - စီမံကိန်းစက်ဝန်းအချိန်ဇယား (PC 2)

လမ်းညွှန်ချက်။ သက်ဆိုင်ရာလူထုစည်းရုံးရေးမှူး/လက်ထောက်နည်းပညာမှူးများမှ စီမံကိန်းစက်ဝန်းအဆင့်တစ်ခုစီပြီးစီးတိုင်း ကျေးရွာနှင့် ကျေးရွာအုပ်စုအတွက် ဤပုံစံကို ဖြည့်သွင်းရမည်။

စည်းရုံးရေးမှူး/ဝန်ထမ်း အမည် Daw Win Win Tun

နေ့စွဲ

စက်ဝန်းအားအမှတ်ခြိပ်ပါ စက်ဝန်း(၁) စက်ဝန်း(၂) စက်ဝန်း(၃) စက်ဝန်း(၄)

ပြည်နယ်/တိုင်း Nay Pyi Taw | မြို့နယ် Lewe | ကျေးရွာအုပ်စု Chaung Gwa | ကျေးရွာ Kyau Tat

စီမံကိန်းဆောင်ရွက်မှုအဆင့်များ	နေ့စွဲ		အစည်းအဝေးတွင်တက်ရောက်သူအရေအတွက်				အိမ်ထောင်စုပေါင်း	အိမ်ထောင်စု %
	စတင်သည့်နေ့	ပြီးဆုံးသည့်နေ့	အမျိုးသားအရေအတွက်	အမျိုးသမီးအရေအတွက်	အိမ်ထောင်စုအရေအတွက်	လူမျိုးစုတက်ရောက်သူအရေအတွက် နှင့် လူမျိုးစုအမည်		
၁။ ကျေးရွာစီမံကိန်း မိတ်ဆက်အစည်းအဝေး	16.11.2017	16.11.2017	99	145	244		52	469.23%
၂။ ကျေးရွာဖွံ့ဖြိုးရေး စီမံချက်ရေးဆွဲခြင်း အစည်းအဝေး	16.11.2017	16.11.2017	99	145	244		52	469.23%
၃။ ကျေးရွာအုပ်စု လုပ်ငန်းဆုံးဖြတ်ချက်ချသည့် အစည်းအဝေး								
၄။ မြို့နယ်အဆင့် စီမံကိန်းရေးဆွဲရေး နှင့် အကောင်အထည်ဖော်ရေးကော်မတီ၏ စီမံကိန်း သုံးသပ်မှု အစည်းအဝေး			မလို	မလို	မလို	မလို		
၅။ မြို့နယ် စီမံကိန်းရေးဆွဲရေး နှင့် အကောင်အထည်ဖော်ရေး ကော်မတီ၏ဆုံးဖြတ်မှုကို ရွာသို့ အသိပေးအကြောင်းကြားသည့် အစည်းအဝေး								
၆။ စီမံကိန်းလုပ်ငန်းခွဲစီမံချက်ရေးဆွဲခြင်း အစည်းအဝေး								
၆.၁။ စီမံကိန်းလုပ်ငန်း အကောင်အထည်ဖော်ရေးအစီအစဉ် ရေးဆွဲခြင်း								



၆.၂။ ဝယ်ယူရေးအစီအစဉ် ရေးဆွဲခြင်း								
၆.၃။ ဘဏ္ဍာရေးကုန်ကျမှု လျာထားအစီအစဉ် ရေးဆွဲခြင်း								
၆.၄။ ပြင်/ထိန်းအစီအစဉ် ရေးဆွဲခြင်း								
၇။ စီမံကိန်းလုပ်ငန်းခွဲ တိုးတက်မှု စောင့်ကြည့် အစည်းအဝေး								
၇.၁။ အစည်းအဝေး ပထမအကြိမ်								
၇.၂။ အစည်းအဝေး ဒုတိယအကြိမ်								
၇.၃။ အစည်းအဝေး တတိယအကြိမ်								
၈။ စီမံကိန်းလုပ်ငန်းခွဲ အပြီးသတ်စစ်ဆေးခြင်း အစည်းအဝေး								
၉။ လူထုစစ်ဆေးပွဲအစည်းအဝေး								



ပုံစံ - ၀ - ၃ ကျေးရွာဖွံ့ဖြိုးရေး ဦးစားပေးအပ်အပ် (Form PC 3)

လမ်းညွှန်ချက်၊ အဆင့်(၃) ကျေးရွာမျှော်မှန်းချက်အစည်းအဝေး ပြီးဆုံးသောအခါ ကျေးရွာစီမံကိန်း အထောက်အကူပြု ကော်မတီသည် လူထုစည်းရုံးရေးမှူးအကူအညီဖြင့် ဤပုံစံကိုပြည့်စုံအောင် ဖြည့်သွင်းရမည်။

လူထုစည်းရုံးရေးမှူး/ဝန်ထမ်း အမည် Daw Lwin Lwin Tun

နေ့စွဲ 16.11.2017 စက်ဝန်းအား အမှတ်ခြစ်ပါ (✓) စက်ဝန်း(၁) စက်ဝန်း(၂) စက်ဝန်း(၃) စက်ဝန်း(၄)

ပြည်နယ်/တိုင်း Nay Pyi Taw မြို့နယ် Lewic ကျေးရွာအုပ်စု Chaung Gwa ကျေးရွာ Kyar Tat

က။ အခက်အခဲအတားအဆီးများအားဆွေးနွေးခြင်း - ယခုလက်ရှိအခြေအနေတွင် ဤကျေးရွာဖွံ့ဖြိုးတိုးတက်ရေးအတွက် အဓိက အခက်အခဲအတားအဆီးများသည် မည်သည်များဖြစ်ပါသနည်း။ (အမျိုးသား/သမီး အနည်းဆုံးအခက်အခဲ ၅ ခုစီဖော်ပြပါ)

အမျိုးသား အဖွဲ့မှ တင်ပြသောအခက်အခဲအတားအဆီးများ	အမျိုးသမီး အဖွဲ့မှတင်ပြသောအခက်အခဲအတားအဆီးများ
၁ ကျေးရွာတွင်း၌လမ်းများ မြှော့သတ်ချား ထူထပ်	၁ ကျေးရွာတွင်း၌ လမ်းများ မြှော့ သတ် နှင့် ချိုင့်ခွက်များ
၂ စားသောက်ကြာညို သွားလာရန် ဆက်ခဲ "	၂ စားသောက်ကြာညို သွားလာရန် ဆက်ခဲ "
၃ ကျေးရွာတွင်း ဆက်လမ်း မြှော့ မကောင်းတော့	၃ ကျေးရွာတွင်း ဆက် လမ်း မြှော့ မကောင်းတော့
၄ ကြာညို အုတ်စုရွာသို့ သွားရာတွင် ဆက်ခဲ "	၄ ကြာညို အုတ်စုရွာသို့ သွားရာတွင် ဆက်ခဲ "
၅	၅

ခ။ မျှော်မှန်းခြင်း - နောင်လာမည့် (၅) နှစ် အတွင်း ကျေးရွာဖွံ့ဖြိုးရေး မျှော်မှန်းလျာထားချက်များအား တင်ပြပါ။

အမျိုးသားအဖွဲ့မှ တင်ပြသောမျှော်မှန်းချက်များ	အမျိုးသမီးအဖွဲ့မှ တင်ပြသောမျှော်မှန်းချက်များ
၁ ရွာတွင်းလမ်း ဖြူပြင်ပေးပါက ကျေးရွာလူ	၁ ကျေးရွာတွင်း၌ လမ်းများ ဖြူပြင်ပေးပါက ရွာလူ
၂ ထူသွားလာရေး အဆင်ပြေလွယ်ကူပါမည်။	၂ ထူ သွား လာရေး အဆင်ပြေလွယ်ကူလာပါမည် "
၃ ပြာချင်း ဆက်လမ်း ဆင်းကွင်းပေး ပါက အုတ်စု	၃ ကျေးရွာတွင်း ဆက်လမ်း ဆင်းကွင်းပေး ပါက အုတ်စု
၄ ရွာသို့ သွားလာရာတွင် အဆင်ပြေပါမည်။	၄ ရွာတွင်း သို့ သွားလာရာတွင် အဆင်ပြေလွယ်ကူ
၅	၅ လာပါမည် "

ဂ။ လူထုစီမံကိန်း၏ လာမည့် (၄) နှစ်အတွက် အကျုံးဝင်သော ဦးစားပေး ဖွံ့ဖြိုးတိုးတက်မှု လုပ်ငန်း အစီအစဉ်များအားဖော်ပြပါ။

အဆင့်	ကျေးရွာအတွက် ဦးစားပေး ဖွံ့ဖြိုးတိုးတက်မှု လုပ်ငန်းစဉ်များ	အဆိုပြုသူ (အမျိုးသားများ/ အမျိုးသမီးများ/အမျိုးသား+ အမျိုးသမီး)	ခန့်မှန်းကုန်ကျ စရိတ်	အကျိုးခံစားခွင့်ရှိ သူ ခန့်မှန်းခြေ အရေအတွက်
၁	ရွာတွင်း ဂျီစာလမ်း	က မ	-	185
၂	ရွာချင်း ဆက် ဂျီစာလမ်း	က မ	-	185
၃				
၄				
၅				



ဃာ၊ လူထုစီမံကိန်း၏ လာမည့် (၄) နှစ်အတွက် အကျိုးမဝင်သော ဦးစားပေး ဖွံ့ဖြိုးတိုးတက်မှု လုပ်ငန်း အစီအစဉ်များအားဖော်ပြပါ။

အဆင့်	ကျေးရွာအတွက် ဦးစားပေး ဖွံ့ဖြိုးတိုးတက်မှု လုပ်ငန်းစဉ်များ	အဆိုပြုသူ (အမျိုးသားများ/ အမျိုးသမီးများ/အမျိုးသား+ အမျိုးသမီး)	အခန်းကဏ္ဍ
၁			
၂			
၃			
၄			
၅			

ခေါင်းဆောင်၊ ကျေးရွာစီမံကိန်းအထောက်အကူပြုကော်မီတီမှ အတည်ပြုသည်။

အမည် ဦးမောင်လွှေ လက်မှတ်  နေ့စွဲ ၁၆.၁၁.၂၀၁၇

အမည် ဒေါ်စိုစိုလွင် လက်မှတ်  နေ့စွဲ ၁၆.၁၁.၂၀၁၇

ကျေးရွာ - ကျားဝက်

ကျေးရွာအုပ်စု - ချောင်းခွ

ရက်စွဲ - ၁၈.၁၁.၂၀၁၇

အကြောင်းအရာ - ပထမအကြိမ်နှင့်ဒုတိယအကြိမ် ကျေးရွာအစည်းအဝေးမှတ်တမ်း

အစည်းအဝေးအား နေ့လည် (၁ : ၂၀) နာရီ တွင်စတင်၍ ကျင်းပခဲ့ပါသည်။ပထမဦးစွာကျေးရွာ အုပ်ချုပ်ရေးမှူး မှ စီမံကိန်းနှင့်ပတ်သက်၍ အဖွင့်အမှာစကားအား ကျေးရွာလူထုအား ပြောကြားခဲ့သည်။ ထို့နောက် စည်းရုံးရေးမှူး မှ စီမံကိန်းနှင့်ဆိုင်သော လုပ်ထုံးလုပ်နည်း များအား ကျေးရွာလူထု အား ပြောကြားခဲ့သည်။ ကျေးရွာလူထု ဆန္ဒအရ စေတနာ့ဝန်ထမ်း ၂ ဦးအား ရွေးချယ်ခဲ့သည်။

ပြီးနောက် အစည်းအဝေးတွင် ကျေးရွာလူထုအား လုပ်ငန်းခွဲရွေးချယ်ရာနှင့်ပတ်သက်၍ အကျုံးဝင်/ မဝင် သော လုပ်ငန်းများအကြောင်း လူထုစည်းရုံးရေးမှူးများမှ ရှင်းပြခဲ့သည်။ ပြီးနောက် လုပ်ငန်းများအား ကျေးရွာလူထုမှ အဆိုပြုခဲ့ကြသည်။ ထို့နောက် လုပ်ငန်းများအားလုံး အား မဲပေး ၍ လုပ် ဆောင်မည့် လုပ်ငန်းခွဲ အား ကျေးရွာလူထုမှ ရွေးချယ်ခဲ့ကြသည်။အစည်းအဝေးအား ညနေ (၅ : ၁၀) တွင် ပြီးမြောက်ခဲ့သည်။



စည်းရုံးရေးမှူး

နောက်ဆက်တွဲ(၄) ပြားနားသောအပိုင်းများအတွက် ဦးစားပေးဖွံ့ဖြိုးရေးလုပ်ငန်းစဉ် အနှစ်ချုပ်

မှတ်သည့်အား VPSO တွင်ထားရှိရပါမည့်အခြားဌာနများနှင့် ညှိနှိုင်းရန်အတွက် မိတ္တူအား TPIC သို့ပို့ရပါမည့် MIS data အနေဖြင့် သွင်းရန် လိုအပ်ပါ။

အဆင့်	လုပ်ငန်း	မည်သည့်အထိအထိ	ကျေညာမှုအဆင့် (၀) ၁၀၀	ပြင်ပအဖွဲ့အစည်း
အခြေခံအဆောက်အအုံ	၀	ရွာတွင်းကုန်သည်	<input checked="" type="checkbox"/> ၀	
	၂	ရွာတွင်းဆက်သွယ်ရေး	<input checked="" type="checkbox"/> ၀	
	၃		<input type="checkbox"/> ၀	
	၄		<input type="checkbox"/> ၀	
	၅		<input type="checkbox"/> ၀	
အသက်မွေးဝမ်းကျောင်း	၀		<input type="checkbox"/> ၀	
	၂		<input type="checkbox"/> ၀	
	၃		<input type="checkbox"/> ၀	
	၄		<input type="checkbox"/> ၀	
	၅		<input type="checkbox"/> ၀	
ကျန်းမာရေးနှင့် အာဟာရ	၀		<input type="checkbox"/> ၀	
	၂		<input type="checkbox"/> ၀	
	၃		<input type="checkbox"/> ၀	
	၄		<input type="checkbox"/> ၀	
	၅		<input type="checkbox"/> ၀	
ပညာရေး	၀	အသက်မွေးဝမ်းကျောင်း	<input checked="" type="checkbox"/> ၀	
	၂		<input type="checkbox"/> ၀	
	၃		<input type="checkbox"/> ၀	

၂၀၁၉	၄	<input type="checkbox"/> ဝ <input type="checkbox"/> ကျား		
	၅	<input type="checkbox"/> ဝ <input type="checkbox"/> ကျား		
	၆	<input type="checkbox"/> ဝ <input type="checkbox"/> ကျား		
	၇	<input type="checkbox"/> ဝ <input type="checkbox"/> ကျား		
	၈	<input type="checkbox"/> ဝ <input type="checkbox"/> ကျား		
	၉	<input type="checkbox"/> ဝ <input type="checkbox"/> ကျား		
	၁၀	<input type="checkbox"/> ဝ <input type="checkbox"/> ကျား		
	၁၁	<input type="checkbox"/> ဝ <input type="checkbox"/> ကျား		
