

ပြည်ထောင်စုသမ္မတမြန်မာနိုင်ငံတော်အစိုးရ
စိုက်ပျိုးရေး၊ မွေးမြူရေးနှင့် ဆည်မြောင်းဝန်ကြီးဌာန
ကျေးလက်ဒေသဖွံ့ဖြိုးတိုးတက်ရေးဦးစီးဌာန
အမ်းမြို့နယ်



လူထုပဟိုပြုစီမံကိန်း

National Community Driven Development Project
(NCDDP)



ကျေးရွာဖွံ့ဖြိုးရေးအစီအစဉ်

Village Development Plan (VDP)

ဖက်ချောင်းကျေးရွာအုပ်စု၊ ကာပူကျေးရွာ

၂၀၁၈ ခုနှစ်

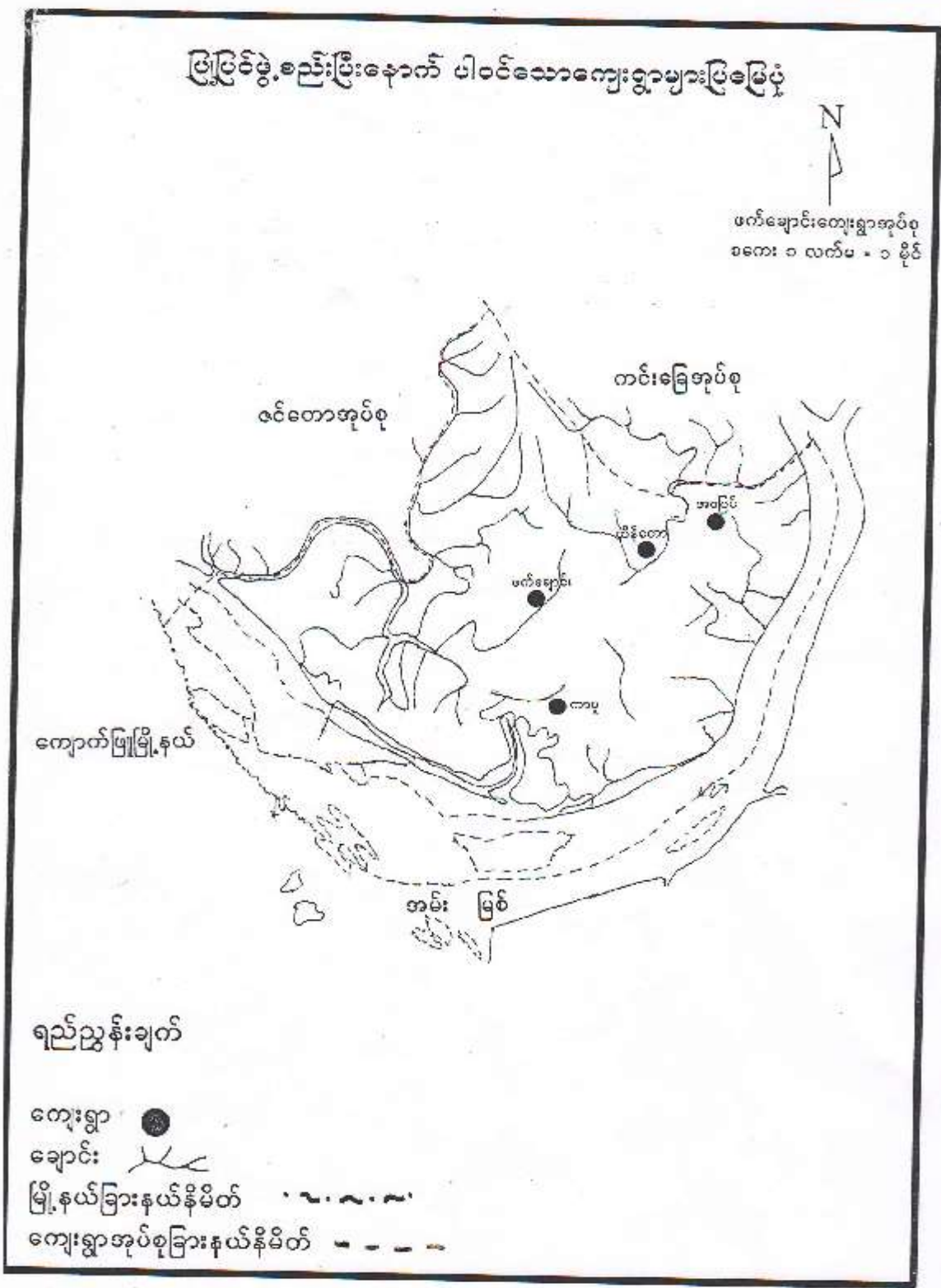
အမ်းမြို့

မာတိကာ

၁။ မြို့နယ်မြေပုံ	၄
၂။ ကျေးရွာအုပ်စုမြေပုံ	၅
၃။ အုပ်စုတွင်ပါဝင်သောကျေးရွာများစာရင်း	၆
၄။ ကျေးရွာအခြေခံအချက်အလက်များ	၇
၅။ လူထုပူးပေါင်းပါဝင်သောလူမှုဆန်းစစ်ခြင်းနှင့် အကဲဖတ်ခြင်းလုပ်ငန်းစဉ် (PSA/PRA)	၉
ဇယား။	
၆။ ကျေးရွာလူမှုရေးပြုသယံဇာတပြမြေပုံ	၁၁
၇။ ကျေးရွာလူမှုရေးပြုသယံဇာတပြမြေပုံသုံးသပ်ချက်	၁၂
၈။ ရာသီခွင်ပြဇယားပုံ	၁၃
၉။ ရာသီခွင်ပြဇယားပုံသုံးသပ်ချက်	၁၄
၁၀။ ဦးစားပေးလုပ်ငန်းခွဲများနှိုင်းယှဉ်ရွေးချယ်ခြင်းပြဇယား	၁၅
၁၁။ ဦးစားပေးလုပ်ငန်းခွဲများနှိုင်းယှဉ်ရွေးချယ်ခြင်းပြဇယားသုံးသပ်ချက်	၁၆
၁၂။ ကျေးရွာတွင်းအဖွဲ့အစည်းများအကြားချိတ်ဆက်မှုပြဇယား	၁၇
၁၃။ ကျေးရွာတွင်းအဖွဲ့အစည်းများအကြားချိတ်ဆက်မှုပြဇယားသုံးသပ်ချက်	၁၈
၁၄။ လူမှုစီးပွားအဆင့်သတ်မှတ်ခြင်းပြဇယား	၁၉
၁၅။ လူမှုစီးပွားအဆင့်သတ်မှတ်ခြင်းပြဇယားသုံးသပ်ချက်	၂၀
၁၆။ ပင့်ကူအိမ်ကွန်ယက်ဇယား	၂၁
၁၇။ ပင့်ကူအိမ်ကွန်ယက်ဇယားသုံးသပ်ချက်	၂၂
၁၈။ ကော်မတီဝင်များရွေးချယ်ခြင်းနှင့် ကျေးရွာဖွံ့ဖြိုးရေးအစီအစဉ်ဆောင်ရွက်မှုမှတ်တမ်းဓါတ်ပုံများ	၂၃
၁၉။ ကျေးရွာအချက်အလက် (ပုံစံ-၁) (ပထမနှစ်)၊ (ဒုတိယနှစ်)၊ (တတိယနှစ်) (စတုတ္ထနှစ်)	၂၄

၂၀။ စီမံကိန်းစက်ဝန်းအချိန်ဇယား (ပုံစံ-၂) (ပ-နှစ်) (ဒု-နှစ်) (တ-နှစ်) (စ-နှစ်)	၃၃
၂၁။ ကျေးရွာဖွံ့ဖြိုးရေးဦးစားပေးအစီအစဉ် (ပုံစံ-၃) (ပ-နှစ်) (ဒု-နှစ်) (တ-နှစ်) (စ-နှစ်)	၃၉
၂၂။ အစည်းအဝေးမှတ်တမ်းများ	၄၆
၂၃။ ကဏ္ဍအလိုက်ဦးစားပေးဖွံ့ဖြိုးရေးလုပ်ငန်းစဉ်များ	၅၀

၂။ ဖက်ချောင်းအုပ်စုမြေပုံ



၃။ ဖက်ချောင်းအုပ်စုရှိကျေးရွာများစာရင်း

စဉ်	ကျေးရွာအုပ်စုအမည်	ကျေးရွာအမည်
၁	ဖက်ချောင်း	ဖက်ချောင်း
		ထိန်တော
		ကာပူ
		အဝပြင်
		ပေသာမော်

၄။ ကျေးရွာအခြေခံအချက်အလက်

(၁) ကျေးရွာသမိုင်းအကျဉ်း

နောင်တော်ကြီး၊ နောင်တော်ငယ်နှင့် အင်းဝမင်းသားဟူ၍ မင်းသားသုံးပါးရှိခဲ့သည်။ နောင်တော်ကြီးအုပ်ချုပ်ချိန် နောင်တော်ကြီးထံသို့ နောင်တော်ငယ်လိုက်လာသောအခါ အဖြူ၊ အမဲ ရှမ်းညီမနှစ်ဦးကို နောင်တော်ငယ် တွေ့ရှိခဲ့သည်။ ထိုသို့ တွေ့ရှိချိန်တွင် ရှမ်းအမျိုးသမီးအကြီးမအဖြူကို မိဖုရားမြောက်ရန်ကြံစည်ကြသည်။ ရှမ်းညီမနှစ်ဦးသည် နောင်တော်ငယ်ရန်ကို ကြောက်သဖြင့် ထွက်ပြေးရာ နောင်တော်ငယ်သည် ဆင်ဖြူတော်စီး၍ လိုက်ရှာခဲ့သည်။ နောင်တော်ငယ်သည် ယင်မနားကုန်းအဖျားရှိ ကျောက်ဖျာအနီးတွင် ရှမ်းညီမနှစ်ဦးကို တွေ့ရှိခဲ့သည်။ ရှမ်းညီအစ်မနှစ်ဦးသည် ယင်မနားကုန်းအဆုံးရှိ မြစ်ရေထဲသို့ ခုန်ချသွားခဲ့သည်။ ထို့နောက် နောင်တော်ငယ်ပါ လိုက်လံခုန်ချခဲ့သည်။

အင်းဝမင်းသားနန်းတက်ချိန် ဂူတိုဂရိတ်တိုင်းကိုစိုးစံသောအခါ ထင်ရှားသော ဘုရားတစ်ဆူရှိခဲ့သည်။ ဘုရားအား ဆွမ်းကပ်လှူသွားလျှင် တိုင်းသူပြည်သားများက ရွှေများရရှိခဲ့သည်။ ဂူဂရိတ်တိုင်းပြည်ရှိ ငပုလင်မယားကို တိုင်းပြည်တွင်းမနေရန် အိမ်မက်ပေးခဲ့သည်။ အိမ်မက်ပေးပြီးမကြာမှီ တိုင်းပြည်တစ်ဝက် ရေနစ်မြုပ်ခဲ့သည်။ ထိုအချိန်တွင် ငပုလင်မယားသည် ဘုရားကိုပင့်၍ လွတ်ရာသို့ထွက်ပြေးခဲ့သည်။ ဘုရားအားပင့်လာရာ ကျောက်ဖြူအုန်းတော်ကုန်းတွင် ကျောက်တစ်လုံးဘုရားတည်ထားခဲ့သည်။

(၃) လူနည်းစုလူမျိုးစုအိမ်ထောင်စု

အမျိုးအစား	အိမ်ထောင်စု	ကျား	မ	စုစုပေါင်း
မရှိ	၂	၁	၁	၂

(၄) ထိခိုက်လွယ်အုပ်စုများ

ထိခိုက်လွယ်အုပ်စု	အိမ်ထောင်စု	ကျား	မ	စုစုပေါင်း
သက်ကြီး	၁၀	၆	၄	၁၀

(၅) အဓိကစီးပွားရေးလုပ်ငန်း

စိုက်ပျိုးရေး	မွေးမြူရေး	အသေးစားစီးပွားရေး	အခြား
စပါး	နွား	ရေလုပ်ငန်း	ကျပန်း
သခွား၊ ဖရုံ၊ ပဲ	ကျွဲ	တောင်ယာ	
ကျွန်း	ကြက်		
သီဟိုဠ်	ဝက်		

(၆) ကျေးရွာအတွင်းအဓိကပိုင်ဆိုင်မှုများ

ကျေးရွာပိုင်ဆိုင်မှုများ	လယ်	ကိုင်း	တောင်ယာ	စားကျက်မြေ	နှစ်ရှည်စိုက်ခင်း	သဲ/ကျောက်ရရှိမှု	ရေတွင်း/ရေကန်	စက်ရေတွင်း/စိမ့်စမ်းရေသွယ်	ချောင်စေး
အရေအတွက်	၃၀၀	မရှိ	၃၀၀	မရှိ	၃၀၀	မရှိ	၃	မရှိ	မရှိ
ကျေးရွာပိုင်ဆိုင်မှုများ	ကား	ထော်လာဂျီ	ဆိုင်ကယ်	စက်လှေ	စပါးကြိတ်စက်	ဈေးဆိုင်	မီးစက်		
အရေအတွက်									

(၇) ကျေးရွာအတွင်းအခြားပိုင်ဆိုင်မှုများ

ကျေးရွာပိုင်ဆိုင်မှုများ	ရေတင်စက်	လယ်ထွန်စက်	ကျွဲ	နွား	ကြက်	ဝက်	ဆိတ်	လုပ်သား	ကျွမ်းကျင်လုပ်သား
အရေအတွက်	၅	၁	၃၀၀	၄၀၀	၅၀၀	၄၀၀	မရှိ	၃၀	၁၀

(၈) ကျေးရွာရှိအသုံးပြုနိုင်သောအရင်းအမြစ်/ အချက်အလက်များ

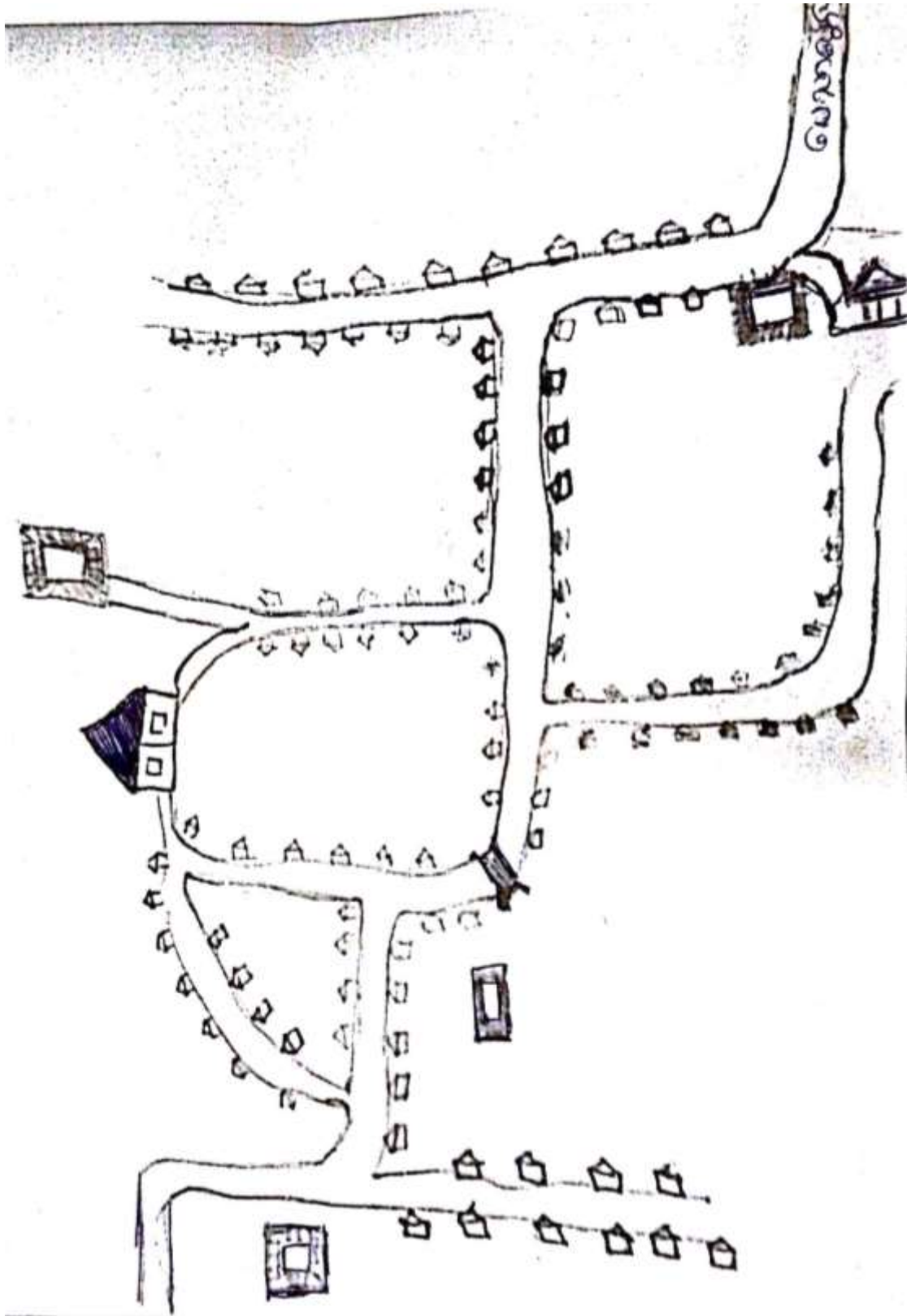
အရင်းအမြစ်	ဆေးရုံ/ဆေးခန်း	အ.မ.က/အ.လ.က/အ.ထ.က	ဈေး	မြေတူးစက်	လမ်းကြိတ်စက်	မြေသယ်ကား	ကွန်ကရစ် ဖျော်စက်
အရေအတွက်	မရှိ	အ.မ.က	မရှိ	မရှိ	မရှိ	မရှိ	မရှိ

၅။ လူထုပေါင်းစုံပါဝင်သော လူမှုဆန်းစစ်ခြင်းနှင့် အကဲဖြတ်ခြင်းလုပ်ငန်းစဉ် (PSA/PRA) အကျဉ်းချုပ်ဇယား

စဉ်	အကြောင်းအရာ	ရက်စွဲ	ဦးတည်အုပ်စု	တက်ရောက်သူ			အဓိကဆွေးနွေးချက်
				ကျား	မ	ပေါင်း	
၁	ကျေးရွာလူမှုရေးပြုသယံ ဇာတပြမြေပုံ (Social Map / Resource Map)	၂၆.၁၀.၂၀၁၇	ကျေးရွာသူကျေး ရွာသားများ၊ ကော်မတီဝင်များ	၆	၇	၁၃	ကျေးရွာနယ်နိမိတ်အတွင်းရှိအိမ် ခြေလယ်မြေ၊စိုက်ခင်း၊ဘုရားပု ထိုးများစသောကျေးရွာ၏လက်ရှိ အခြေအနေနှင့်ပိုင်ဆိုင်မှုပြအခြေ အနေများကိုရေးဆွဲဖော်ထုတ်ခဲ့ သည်။
၂	ရာသီခွင်ပြပြက္ခဒိန် (Seasonal Calender)	၂၆.၁၀.၂၀၁၇	ကျေးရွာသူကျေး ရွာသားများ၊ ကော်မတီဝင်များ	၆	၇	၁၃	ကျေးရွာရှိရွာသူရွာသားများ၏ရာ သီအလိုက် စိုက်ပျိုးရေး၊ မွေးမြူ ရေး၊ စိုက်ပျိုးချိန် ရိတ်သိမ်းချိန်၊ တိရိစ္ဆာန်များရောဂါဖြစ်ပွားမှု၊သီး နှံများပိုးမွှားကျရောက်မှု၊ ရာသီပွဲ တော်များ၊ကျေးရွာမှလူများဝင်ငွေ ရရှိမှုအခြေအနေများကိုကျေးရွာ မှလူများပါဝင်ဆွေးနွေး ရေးဆွဲကြ သည်။
၃	ကျေးရွာ၏ဦးစားပေး အစီအစဉ်ပြဇယား (Metric Ranking)	၂၆.၁၀.၂၀၁၇	အမျိုးသားအုပ်စု၊ အမျိုးသမီးအုပ်စု	၆	၇	၁၃	ကျေးရွာသူကျေးရွာသားများ၏ ကျေးရွာအတွက် အဓိက လိုအပ် သောစီမံကိန်းလုပ်ငန်းခွဲများကိုညှိ နှိုင်းတိုင်ပင်ရေးဆွဲခဲ့ကြသည်။
၄	အဖွဲ့အစည်းချိတ်ဆက်ပုံ (Venn Diagram)	၂၆.၁၀.၂၀၁၇	ကျေးရွာသူကျေး ရွာသားများ၊ ကော်မတီဝင်များ ကျေးရွာအုပ်ချုပ် ရေးအဖွဲ့ဝင်များ	၆	၇	၁၃	ကျေးရွာအတွင်းတွင်ရှိနေ သော လူမှုအဖွဲ့အစည်းများနှင့်ကျေးရွာ လူထုအကြား ချိတ်ဆက်နေမှုကို ထင်သာမြင်သာရှိအောင် ဖော်ဆောင်နိုင်ခဲ့သည်။
၅	လူမှုစီးပွားအဆင့်သတ် မှတ် ခြင်း (Wealth Ranking)	၂၆.၁၀.၂၀၁၇	ချမ်းသာ၊ အလယ်အလတ်၊ နွမ်းပါး	၆	၇	၁၃	ကျေးရွာအတွင်းရှိလူများအကြား၊ ငွေကြေး၊ပစ္စည်းဥစ္စာ၊ဓနအင်အား ပိုင်ဆိုင်မှုအဆင့်ခွဲခြားပြသခြင်း ဖြင့် ကျေးရွာအတွက် လိုအပ်မည့် ဝင်ငွေရရှိရေးအစီအစဉ်များကို ထည့်သွင်းစဉ်းစားနိုင်ရန်စဉ်းစား ခဲ့ကြသည်။

၆	ပင့်ကူအိမ်ကွန်ယက် (Spider Web)	၂၆.၁၀.၂၀၁၇	ကျေးရွာသူကျေးရွာသားများ၊ အမျိုးသားအုပ်စု၊ အမျိုးသမီးအုပ်စု	၆	၇	၁၃	အမျိုးသားနှင့်အမျိုးသမီးများအကြားအလုပ်အကိုင်အခွင့်အလမ်း၊ တန်းတူ အခွင့် အရေး၊ ပညာသင်ကြား နိုင်မှု၊ ဘဝလုံခြုံမှု စသည့်အခြေအခြေအနေအရပ်ရပ်ကို ဆွေးနွေးခဲ့ကြသည်။
---	-----------------------------------	------------	--	---	---	----	---

၆။ ကျေးရွာဖွံ့ဖြိုးရေးအစီအစဉ်အတွက်အသုံးပြုခဲ့သော PRA Tools များတစ်ခုချင်းစီအတွက်သုံးသပ်ချက်များ



၇။ ဖက်ချောင်းအုပ်စု၊ ထိန်တောကျေးရွာမြေပုံသုံးသပ်ချက်

တည်နေရာ။	လောင်ဂျီတွဒ် ၉၃.၉၁	လဒ်တီတွဒ်- ၁၉.၅၀
----------	--------------------	------------------

ကာပူကျေးရွာသည် အမ်းမြို့မှ (၂၉)မိုင်ခန့်အကွာအဝေးတွင် တည်ရှိပါသည်။ ဖက်ချောင်းအုပ်စုတွင် ရှိသော ကာပူကျေးရွာကို တပ်တောင်နှင့် ပေသာမော်အထိ ကျောက်ချောလမ်းဖောက်ထားသည်။ နွေရာသီတွင် ကားလမ်းဖြင့် အလွယ်တကူသွားလာနိုင်သည်။ မိုးရာသီတွင် တောင်ပေါ်ကိုဖြတ်၍ သွားရသောကြောင့် သိမ်မလွယ်ကူလှပေ။ ကျေးရွာ၏ အဓိကစီးပွားရေးလုပ်ငန်းများမှာ လယ်ယာစိုက်ပျိုးရေးကို အဓိကအားထားပြီး စိုက်ပျိုးကြသည်။ ကာပူကျေးရွာကို တောင်တန်း၊ တောင်ကုန်းတို့ဖြင့် ပိုင်းရံထားသည်။ ရွာ၏ တောင်ဘက်တွင် ဘုန်းကြီးကျောင်းရှိပြီး ရွာ၏ အနောက်ဘက်တွင် ရေကန်နှင့် သုဿန်တောင်ကုန်း တည်ရှိသည်။ ကာပူကျေးရွာမှ ကားလမ်းဖြင့်ပေသာမော်ရွာနှင့် ဖက်ချောင်းကျေးရွာကို သွားလာနိုင်သည်။ ကျေးရွာသူကျေးရွာသားတို့သည် နှစ်ရှည်ပင်သီးနှံပင်များ စိုက်ပျိုးကြပြီး တစ်နိုင်တစ်ပိုင် ကျွဲ၊ နွား၊ ဝက်တို့ကို မွေးမြူလုပ်ကိုင်စားသောက်ကြသည်။

အဖြစ်များသောရောဂါ	ဝမ်းရောဂါ
အိမ်သာသုံးစွဲမှု၊ ယင်လုံအိမ်သာသုံးစွဲမှု	အနည်းငယ်ရှိ
ကြုံတွေ့ရသော သဘာဝသေးအန္တရာယ်	ရေဘေး
စာသင်ကျောင်း၊ ဆေးပေးခန်း၊	စာသင်ကျောင်းရှိ၊ ဆေးပေးခန်းမရှိ
ကျောင်းသားအရေအတွက်	၁၁၀ ဦး
တက္ကသိုလ်ဝင်တန်းအောင် -	(၂၀)ဦး
ကျေးရွာတွင်အဓိကကြုံတွေ့ နေရသောအခက်အခဲ -	ရေကြီးခြင်းနှစ်စဉ်ကြုံတွေ့

၉။ ရာသီခွင်ပြဇယားသုံးသပ်ချက်

ကာပူကျေးရွာရှိ ကျေးရွာသူ၊ကျေးရွာသားများသည် တန်ခူးလနှင့် ကဆုန်လများတွင် သီဟိုဠ်စေ့ ကောက်ကြပြီး နေ့စားလမ်းလုပ်နေကြသည်။ အလုပ်ချိန်ပါးသောကြောင့် တစ်နိုင်တစ်ပိုင် ဖရဲ၊ သခွား၊ ဘူးသီး စသော ဟင်းရွက်သီးနှံများစိုက်ကြပြီး ပိုလှုံ့သောဟင်းရွက်များကို ဈေးတွင်ရောင်းချကြသည်။ သင်္ကြန်ပွဲတော်၊ ညောင်ရေသွန်းပွဲတော်လည်း ရှိပါသည်။

နယုန်လများတွင် လယ်ယာစပါးခင်းများတွင် ပေါင်းများရှင်းကြပြီး ဝါဆို၊ ဝါခေါင်ကာလများတွင် ပျိုးနုတ်ခြင်း၊ ကောက်စိုက်ခြင်းအလုပ်လုပ်ကိုင်ကြသည်။ သီတင်းကျွတ်၊ တော်သလင်း၊ တန်ဆောင်မုန်းလတို့တွင် စပါးများကို ရိတ်သိမ်းကြသည်။ သီတင်းကျွတ်လတွင် မီးထွန်းပွဲရှိ၍ တန်ဆောင်မုန်းလတွင် ကထိန်ပွဲ ရှိပါသည်။

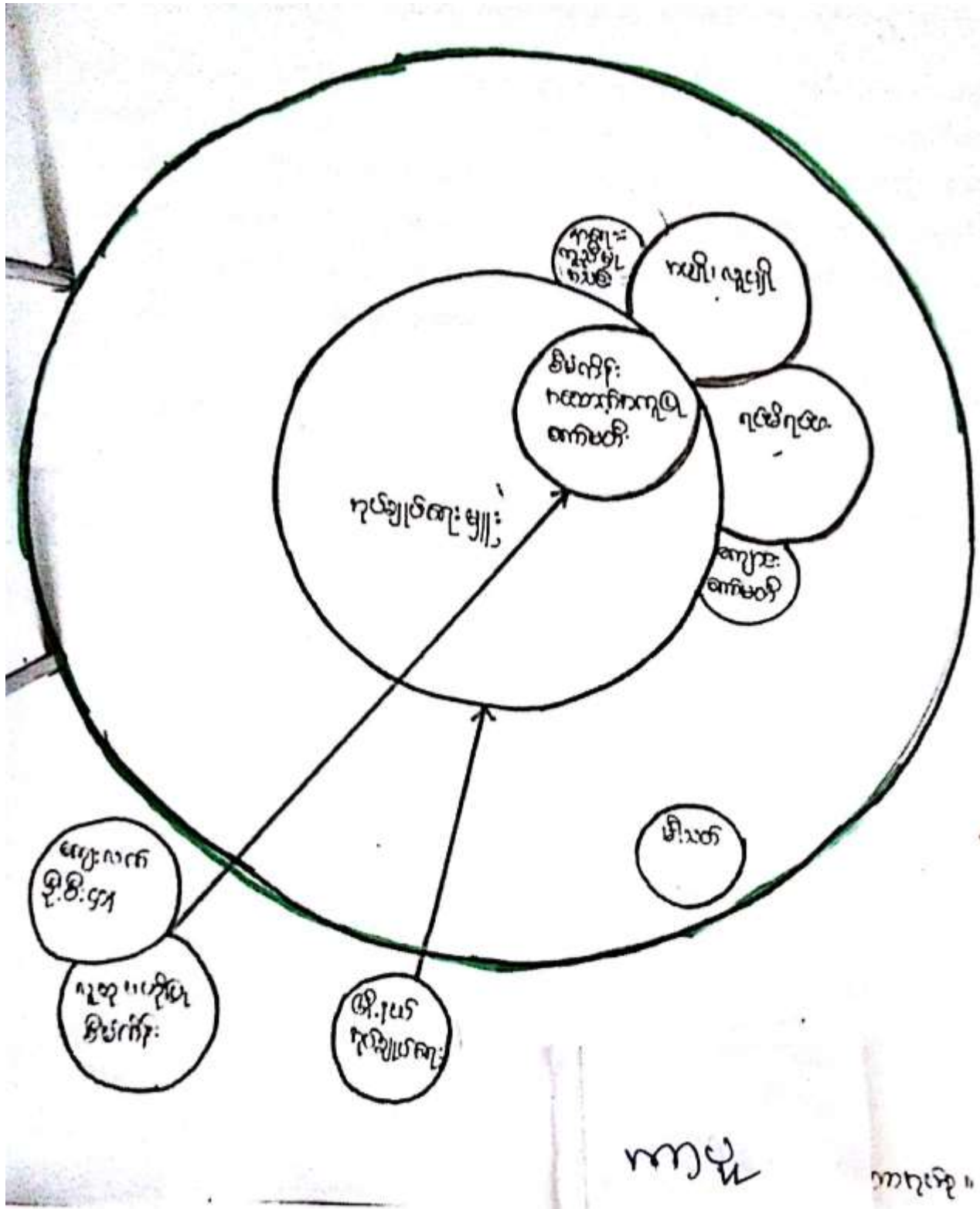
တန်ဆောင်မုန်းလသည် မိုးအကုန် ဆောင်းအကူးဖြစ်သောကြောင့် အဖျားရောဂါကို ဖြစ်ကြသည်။ သောက်သုံးရေ အသင့်အတင့်ရရှိသည်။ နတ်တော်၊ ပြာသို၊ တပို့တွဲ၊ တပေါင်းလများတွင် မိသားစုဝင်ငွေရရန် အသီးအနှံများကို စိုက်ပျိုးကြပါသည်။ ပိုလှုံ့သော အသီးအနှံများကို ရောင်းချခြင်း၊ ဆန်စပါးရောင်းချခြင်း များကြောင့် ဝင်ငွေကောင်းသောကာလ ဖြစ်သည်။

ရာသီခွင်ပြဇယားအရ ကာပူကျေးရွာမှ ရွာသူ၊ရွာသားများသည် အားလပ်သောအချိန်ဟူ၍သိပ်မရှိကြောင်း သိရှိရသည်။

၁၁။ ကျေးရွာဦးစားပေးအစီအစဉ်ဇယားသုံးသပ်ချက်

ကာပူကျေးရွာမှ ကျေးရွာသူ၊ကျေးရွာသားများသည် အမြဲကြုံတွေ့နေရသော အခက်အခဲပြဿနာများပေါ် အခြေခံကာ ကျေးရွာအတွင်းရှိအခက်အခဲပြဿနာနှင့် လိုအပ်ချက်များ ဖော်ထုတ်ဆွေးနွေးခြင်း ပြုလုပ်ကြရာ အမျိုးသမီးအဖွဲ့၊ အမျိုးသားအဖွဲ့နှင့် အမျိုးသမီးနှင့် အမျိုးသားအဖွဲ့တို့မှ သူတို့ရွာရှိလိုအပ်ချက်များကို စာရင်းပြုစုကာ ထိုလိုအပ်ချက်ကိုမည်သည့်နည်းလမ်းဖြင့် ဖြေရှင်းမည်၊ မည်သည့်လုပ်ငန်းအမျိုးအစားဖြင့် ထိုအခက်အခဲကို ဖြေရှင်းမည်၊ မည်သူကတာဝန်ယူ ဖြေရှင်းမည် စသည်ဖြင့် စဉ်းစားအဖြေထုတ်ကာ ကျေးရွာအတွက် အဓိကလိုအပ်သည့် စီမံကိန်းလုပ်ငန်းခွဲကို ဦးစားပေးအစီအစဉ် အဆင့်ဆင့်ဖြင့် ကျေးရွာသူ၊ ကျေးရွာသားများကြားတွင် ရွေးချယ်ခဲ့ကြသည်။ ကာပူကျေးရွာတွင် အဓိကလိုအပ်သော စီမံကိန်း လုပ်ငန်းခွဲမှာကွန်ကရစ်လမ်း တင်ခြင်းဖြစ်ပြီး အမျိုးသမီးအဖွဲ့၊ အမျိုးသားအဖွဲ့တို့မှ ဦးစားပေးရွေးချယ် ခဲ့သော လုပ်ငန်းဖြစ်သည်။

၁၂။ အဖွဲ့အစည်းများချိတ်ဆက်မှုပြဇယား



၁၃။ အဖွဲ့အစည်းများချိတ်ဆက်မှုပြဇယားသုံးသပ်ချက်

ကာပူကျေးရွာ အတွင်းတွင်ရှိနေသော လူမှုအဖွဲ့အစည်းများမှာ ကျေးရွာအုပ်ချုပ်ရေးအဖွဲ့၊ ရပ်မိရပ်အဖွဲ့၊ ဂေါပကအဖွဲ့၊ လူထုဗဟိုပြုစီမံကိန်းစသော အဖွဲ့အစည်းများ ရှိပါသည်။ ကျေးရွာဖွံ့ဖြိုးတိုးတက်ရေးအတွက် ကျေးရွာအုပ်ချုပ်ရေးအဖွဲ့နှင့် ရပ်မိရပ်ဖအဖွဲ့တို့ ပူးပေါင်းပြီးမြို့နယ်အဆင့်နှင့် ချိတ်ဆက်ကာ လုပ်ဆောင် ခဲ့သည်။ ဂေါပကအဖွဲ့နှင့် ရွာသူ၊ ရွာသားများတို့သည် ရွာ၏ပျော်ပွဲ၊ ရွှင်ပွဲတို့ကို ပူးပေါင်းကာ ဆောင်ရွက် ကြပါသည်။ ရွာ၏အရေးကြီး လိုအပ်ချက်တို့ကို ရွာသား၊ အုပ်ချုပ်ရေးမှူးနှင့် မြို့နယ်အဆင့်တို့ ချိတ်ဆက် ဆောင်ရွက်ကြပါသည်။

၁၅။ လူမှုစီးပွားအဆင့်သတ်မှတ်ခြင်းဇယားသုံးသပ်ချက်

ကာပူကျေးရွာတွင် ချမ်းသာသောပြည်စုံသောအိမ်ထောင်စု (၁၀၀)စုရှိပြီး၊ အလယ်အလတ်တန်းစား မိသားစု(၅၀)စုရှိကာ အနှွမ်းပါးဆုံးအဆင့်အိမ်ထောင်စု (၁၁၃)စုရှိပါသည်။

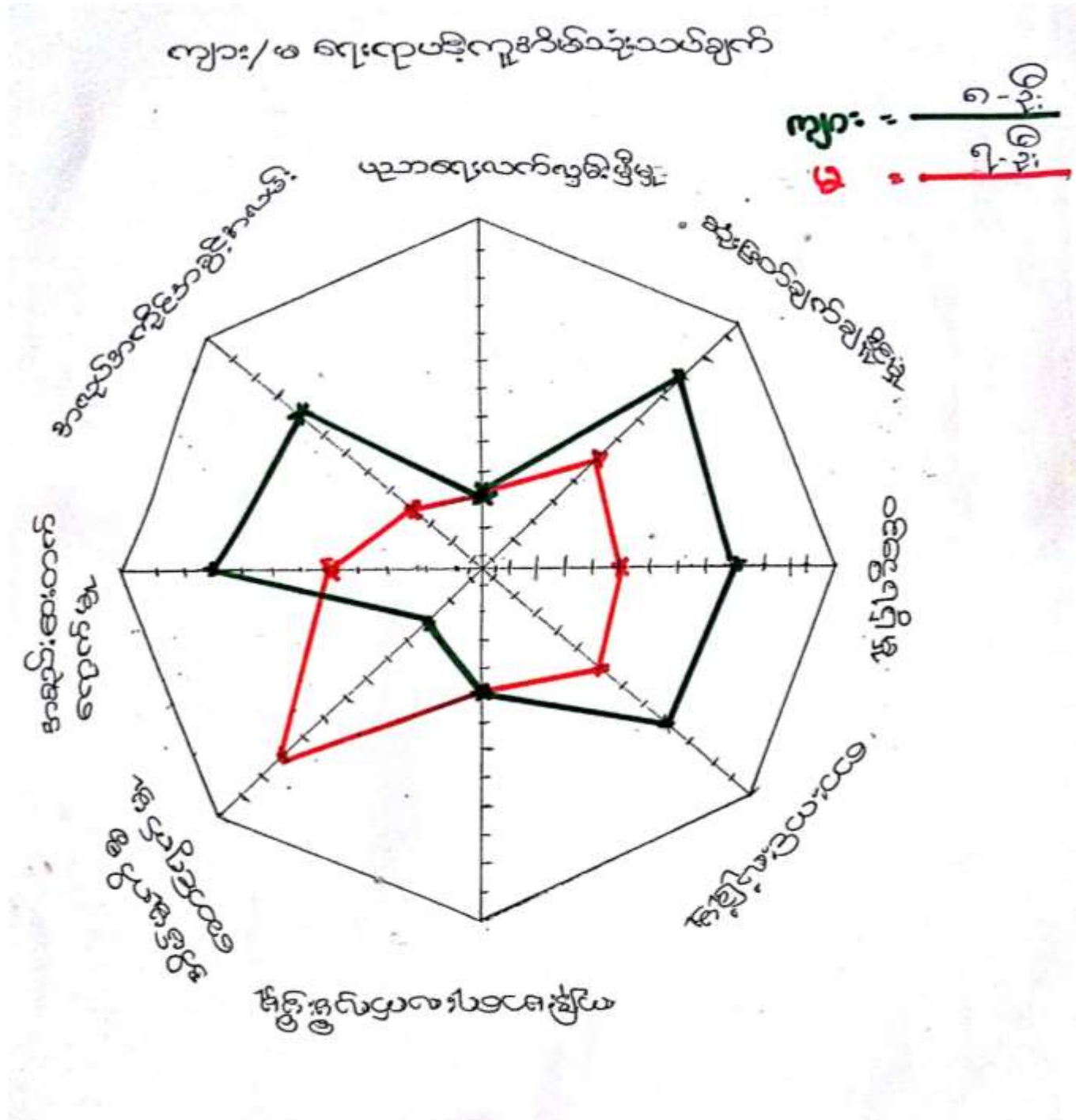
အချမ်းသာဆုံးအိမ်ထောင်စုသည်ပျဉ်တောင် ပျဉ်ကာ၊ သွပ်မိုးအိမ်တို့ကို ပိုင်ဆိုင်ကြပြီး ဥယျဉ် (၂၀)ဧကခန့် ပိုင်ဆိုင်ကြသည်။ ဥယျဉ်၊ တောင်ယာလယ်မြေ(၂၀)ဧက၊ တောင်ယာလယ်မြေ(၈)ဧက၊ နွား၊ ဝက်များ ပိုင်ဆိုင်ကြသည်။ ဆန်စက်စသည်တို့ကို လဲပိုင်ဆိုင်ကြသည်။ တစ်နှစ်ဝင်ငွေကျပ်(၁၃၀) သိန်းရှိကြသည်။ ဆန်စပါးဝမ်းစာ တစ်နှစ်ပတ်လုံးစားသုံးရန် ဖူလုံမှုရှိကြသည်။ ပိုလှုံကြသည်။

အလယ်အလတ်တန်းစားအိမ်ထောင်စုများမှာ ဝါးကာ၊ ပျဉ်ခင်း၊ သွပ်မိုးအိမ်ရှိကြသည်။ ဥယျဉ်၊ တောင်ယာ လယ်မြေ(၂)ဧကခန့် ပိုင်ဆိုင်ကြသည်။ တစ်နှစ်ဝင်ငွေ ကျပ်(၅၀)သိန်းရှိကြသည်။ ဆန်စပါးဝမ်းစာ တစ်နှစ် ပတ်လုံးစားသုံးရန် ဖူလုံမှုရှိသည်။

နှွမ်းပါးသောအိမ်ထောင်စုများမှာ ဝါးကာ၊ သက်ကယ်မိုးအိမ်တို့ရှိသည်။ ဥယျဉ်(၂)ဧက၊ တောင်ယာတို့ ပိုင်ဆိုင် ကြပါသည်။ နှစ်ပတ်လည်ဝင်ငွေရရှိမှု (ပျမ်းမျှ) (၁၀)သိန်းခန့်ရှိပါသည်။ ဆန်စပါးဝမ်းစာ တစ်နှစ်ပတ်လုံး စားသုံးရန် ဖူလုံမှုရှိသည်။ လက်လုပ်လက်စား၊ ကျပန်း လုပ်ကိုင် စားသောက်ကြသည်။

ကျေးရွာရှိလူအများစုမှာ အလယ်အလတ်တန်းစားအဆင့်ရှိသော တောင်သူလယ်သမားများဖြစ်ကြသည်။ ကျေးရွာရှိလူအများစုမှာ အလယ်အလတ်တန်းစားအဆင့်ရှိသော တောင်သူလယ်သမားများ ဖြစ်ပါသည်။

၁၆။ ကျား/မ ရေးရာ ပင့်ကူအိမ်



၁၇။ ကျား/ မရေးရာ ပင့်ကူအိမ်သုံးသပ်ချက်

ကျား၊မရေးရာပင့်ကူအိမ်ဇယားအရ ကာပူကျေးရွာရှိအမျိုးသားနှင့် အမျိုးသမီးတို့၏ ဝင်ငွေရရှိမှု၊ ဆုံးဖြတ်ချက်ချနိုင်မှု၊ ပညာရေးလက်လှမ်းမီမှု၊ အလုပ်အကိုင်အခွင့်အလမ်း၊ အစည်းအဝေးတက်ရောက်မှု၊ အိမ်မှုကိစ္စ၊ ကျန်းမာရေးလက်လှမ်းမီမှု စသည့်အချက်အလက်များကို နှိုင်းယှဉ်လေ့လာသုံးသပ်ကြည့်ရာတွင် ကျန်းမာရေး၊ အလုပ်အကိုင်အခွင့်အလမ်းတို့တွင် အမျိုးသား၊ အမျိုးသမီးတန်းတူ အခွင့်အရေးရရှိကြပြီး ဝင်ငွေရရှိမှု၊ ဆုံးဖြတ်ချက်ချနိုင်မှုတို့တွင် အမျိုးသမီးထက်အမျိုးသားများသာ လွန်နေသည်ကို တွေ့ရသည်။ အိမ်မှုကိစ္စတို့တွင် အမျိုးသားများထက် အမျိုးသမီးသည်အလုပ်ချိန် ပိုလုပ်ရသည်။

၁၈။ ကော်မတီဝင်များရွေးချယ်ခြင်းနှင့် ကျေးရွာဖွံ့ဖြိုးရေးအစီအစဉ်ဆောင်ရွက်မှုမှတ်တမ်းဓာတ်ပုံများ



၁၉။ ကျေးရွာအချက်အလက် (ပုံစံ-၁) (ပထမနှစ်)

ပုံစံ - ၀-၁ - ကျေးရွာအချက်အလက် (FORM PC 1)

လက်ညွှန်း၊ အထူးအကြိမ် ကျေးရွာသို့ ရောက်ရှိနိုင်ရန်အတွက် ဆွေးနွေးရာမှ ကျေးရွာ ရာသီပေါက် ကျေးရွာကော်မတီမှ ဆွေးနွေး ဆောင်ရွက်ပြီး ကျ် အချက်အလက်များ ကောက်ယူရန် ဆောင်ရွက်ခြင်းအတွက် အရည်အဝေး ကုန်ပစ္စည်း ဝယ်ယူရန်

ရာသီပေါက်အမည် ဦး သန်းဝင်း	ရုံး ၀၇၆၅၁၁၀၁၁	ဆွေးနွေးရာမှအမည် ဦး ဒေါ်အေးသိန်းဝင်း
ပြည်နယ်/ မိုင်းစုစုစု ၇၃	မြို့နယ် အစ်	ကျေးရွာအုပ်စု ဖက်မော်
		ကျေးရွာ ကပူ

(က) လှူငွေ

တိုင်းရင်းသား	အိမ်ထောင်စုအရ
၁။ ၇၃၆	၂၃၈
၂။	
၃။	
၄။ အခြားတိုင်းရင်းသား လှူငွေများ	

ကိုယ်ကျယ်သည့်ဘာသာ	အိမ်ထောင်စုအရ
၁။ ဗုဒ္ဓ	၂၃၈
၂။	
၃။	
၄။	

	ကုန်း (အရေအတွက်)	ပ (အရေအတွက်)
လှူငွေ	၄၀၆	၄၆၀
အိမ်ထောင်စုအရ	၂၃၃	၇

(ခ) ကျေးရွာရှိ အခြေခံ အဆောက်အအုံ (Facilities)

အညွှန်း	ပြင်ပ	ကျွန်းဟောင်း	ပြင်ပ	ဆာသာရေး	ပြင်ပ
၁။ ကျောင်း	<input type="checkbox"/>	အေးရုံ	<input type="checkbox"/>	ဘုရား/ဝေတီ	<input checked="" type="checkbox"/>
၂။ ကျောင်း	<input checked="" type="checkbox"/>	ကျွန်းဟောင်းရေကန်	<input type="checkbox"/>	ဘုန်းကြီးကျောင်း	<input checked="" type="checkbox"/>
၃။ ကျောင်း	<input type="checkbox"/>	ကျွန်းဟောင်းရေကန်	<input checked="" type="checkbox"/>	ဟိန္ဒူဘုရားကျောင်း	<input type="checkbox"/>
၄။ မြေ	<input type="checkbox"/>	ဆေးပေးခန်း	<input type="checkbox"/>	ရေပေးစနစ်ဘုရားကျောင်း	<input type="checkbox"/>
၅။ အခြား	<input type="checkbox"/>	အခြား	<input type="checkbox"/>	ဝေတီ	<input type="checkbox"/>
				အခြား	<input type="checkbox"/>
မှတ်ချက်		မှတ်ချက်		မှတ်ချက်	

(ဂ) ကျွန်းကျယ်ညာရပ် (ရွာသား/ဝေတီ)

	ပညာရေး		ကျန်းမာရေး		တည်ဆောက်ရေး	
	နေ့ရပ်	လည်ပတ်	နေ့ရပ်	လည်ပတ်	နေ့ရပ်	လည်ပတ်
မှတ်တမ်းပြု	<input type="checkbox"/>	<input checked="" type="checkbox"/>	ဆရာဝန်	<input type="checkbox"/>	လက်သား	<input checked="" type="checkbox"/>
အလယ်တန်းပြု	<input type="checkbox"/>	<input checked="" type="checkbox"/>	ကျန်းမာရေးဝန်ထမ်း	<input type="checkbox"/>	ပန်းရန်	<input checked="" type="checkbox"/>
အထက်တန်းပြု	<input type="checkbox"/>	<input type="checkbox"/>	သူနာပြုဆရာပ	<input type="checkbox"/>	လှုပ်လှုပ်သား	<input type="checkbox"/>
ပုဂ္ဂိုလ်	<input type="checkbox"/>	<input type="checkbox"/>	သားဖွား	<input type="checkbox"/>	ပိုက်ဆက်	<input type="checkbox"/>
အခြား	<input type="checkbox"/>	<input type="checkbox"/>	ကျေးလက်ကျန်းမာရေးပူး	<input type="checkbox"/>	ပုဂ္ဂိုလ်နှစ်	<input type="checkbox"/>
မှတ်ချက်			မှတ်ချက်		မှတ်ချက်	

၁၉။ ကျေးရွာအချက်အလက် (ပုံစံ-၁) (ပထမနှစ်)

ကျေးရွာအချက်အလက် (ပုံစံ-၁) အကျဉ်းချုပ်

(၁) ကျေးရွာအချက်အလက် (အကျဉ်းချုပ်)

ကျေးရွာအုပ်စု () ကျေးရွာ () ကျေးရွာအုပ်စု () ကျေးရွာအုပ်စု () ကျေးရွာအုပ်စု ()
 ခရိုင် () ကျေးရွာအုပ်စု ()

(၂) ကျေးရွာအုပ်စု ဖွဲ့စည်းရေး (Village Development Plan) (အကျဉ်းချုပ်)

- (၁) ကျေးရွာအုပ်စု ဖွဲ့စည်းရေး ကျေးရွာအုပ်စု ဖွဲ့စည်းရေး
- (၂) နေရာချိတ်ဆက်ရေး ဖွဲ့စည်းရေး
- (၃) နေရာချိတ်ဆက်ရေး ဖွဲ့စည်းရေး

ရက်စွဲ _____
 နေရာချိတ်ဆက်ရေး ဖွဲ့စည်းရေး

(၃) အကွာအဝေး (Distance)

(၁) ရွာ (အကွာအဝေး) နှင့် နေရာချိတ်ဆက်ရေး (အကွာအဝေး) အကွာအဝေး

ရက်စွဲ _____ နေရာချိတ်ဆက်ရေး

(၂) နေရာချိတ်ဆက်ရေး ကျေးရွာအုပ်စု (အကွာအဝေး) နေရာချိတ်ဆက်ရေး

နေရာချိတ်ဆက်ရေး - ကျေးရွာအုပ်စု (အကွာအဝေး) နေရာချိတ်ဆက်ရေး _____ (၀၀.၇၅) မိုင်
 နေရာချိတ်ဆက်ရေး - ကျေးရွာအုပ်စု (အကွာအဝေး) နေရာချိတ်ဆက်ရေး _____ (၀၀.၇၅) မိုင်

(၄) အကွာအဝေး နေရာချိတ်ဆက်ရေး နေရာချိတ်ဆက်ရေး အကွာအဝေး ကျေးရွာအုပ်စု

ရက်စွဲ _____ နေရာချိတ်ဆက်ရေး

ကျေးရွာအုပ်စု အုပ်စု နေရာချိတ်ဆက်ရေး

ရက်စွဲ _____

ရက်စွဲ ၂၀.၂.၂၀၁၅

ကျေးရွာအုပ်စု အုပ်စု နေရာချိတ်ဆက်ရေး နေရာချိတ်ဆက်ရေး

ရက်စွဲ _____

ရက်စွဲ ၂၀.၂.၂၀၁၅

၁၉။ ကျေးရွာအချက်အလက် (ပုံစံ-၁) (ဒုတိယနှစ်)

ပုံစံ-၁ ကျေးရွာအခြေခံအချက်အလက်များ (Form PC 1)

လမ်းညွှန်ချက်/ ကျေးရွာတစ်ရွာသို့ ပထမဆုံး မိတ်ဆက်ရေးသွားရောက်သောအခါ လူထုစည်းရုံးရေးမှူးသည် ကျေးရွာခေါင်းဆောင်များအားကျေးရွာအချက်အလက်များကိုပေးအောင်ပေးတောင်းခံရသည်။ ဤအချက်အလက်များကိုစီမံကိန်းမိတ်ဆက်အစည်းဝေးပေါင်းစည်းတောင်းခံရမည်။ စီမံကိန်းမိတ်ဆက်အစည်းဝေးတွင် လူထုစည်းရုံးရေးမှူးသည် ဤအချက်အလက်များအားစစ်ဆေးပြီးမှန်ကန်အောင်ပြုလုပ်ရမည်။ မြို့နယ်အတွင်း လူထုစည်းရုံးရေးမှူးမှ သတင်းအချက်အလက်ထံသို့ Tablets မှတစ်ဆင့် ပြည့်သွင်းရမည်။

ကျေးရွာအုပ်ချုပ်ရေးမှူးအမည်	ဦးသန်းဝင်း	ကျေးရွာအုပ်ချုပ်ရေးမှူး၏ဖုန်းနံပါတ်	၁၉၈၅၁၁၀၁၁	လူထုစည်းရုံးရေးမှူး၏အမည်	ဒေါ်ဒွင်မြင့်
ပြည်နယ်တိုင်းဒေသကြီး	၇၉	မြို့နယ်	ဘမ်း	ကျေးရွာအုပ်စုအမည်	ကျေးရွာ ကာယ

က. လူဦးရေ

လူမျိုးစု	အိမ်ထောင်စုအရေအတွက်	ကိုးကွယ်သည့်ဘာသာ	အိမ်ထောင်စုအရေအတွက်
လူမျိုးစု (၁) - ၇၉	၂၃၈	ဘာသာ(၁) - မှီခို	၂၃၈
လူမျိုးစု (၂) -----		ဘာသာ(၂) -----	
လူမျိုးစုစရာ -----		ဘာသာစရာ -----	

	အမျိုးသား(အရေအတွက်)	အမျိုးသမီး(အရေအတွက်)
လူဦးရေ	၄၀၆	၄၆၀
အိမ်ထောင်ဦးစီး	၁၉၈	၄၀

(ခ) လက်လှမ်းမီအဆင့်မြှင့်တင်သည့်အဆောက်အအုံများ

စာသင်ကျောင်း	အမှတ် ခြံမပါ	ကျန်းမာရေး	အမှတ် ခြံမပါ	ဘာသာရေးအဆောက်အအုံ	အမှတ် ခြံမပါ
အထက်တန်းကျောင်း	<input type="checkbox"/>	ဆေးရုံ	<input type="checkbox"/>	စေတီ	<input checked="" type="checkbox"/>
အလယ်တန်းကျောင်း	<input checked="" type="checkbox"/>	ကျန်းမာရေးဌာန	<input type="checkbox"/>	ဘုန်းကြီးကျောင်း	<input checked="" type="checkbox"/>
မူလတန်းကျောင်း	<input type="checkbox"/>	ကျန်းမာရေးဌာနခွဲ	<input type="checkbox"/>	ဟိန္ဒူဘုရားကျောင်း	<input type="checkbox"/>
မူကြီးကျောင်း	<input type="checkbox"/>	ဆေးပေးခန်း	<input checked="" type="checkbox"/>	ရေစက်ယာန်ကျောင်း	<input type="checkbox"/>
အခြား	<input type="checkbox"/>	အခြား	<input type="checkbox"/>	ဂူ	<input type="checkbox"/>
				အခြား	<input type="checkbox"/>
မှတ်စုတ် မူလဒီ		မှတ်စုတ် ကိုယ်တူကိုယ်တူ		မှတ်စုတ်	

၁၉။ ကျေးရွာအချက်အလက် (ပုံစံ-၁) (တတိယနှစ်)

ပုံစံ - ၈ - ၁ ကျေးရွာအခြေခံအချက်အလက်များ (Form PC 1)

လယ်ဥယျာဉ်များ၊ ကျေးရွာတစ်ရွာသို့ ပထမဆုံးပိတ်ဆက်ခရီး သွားရောက်သောအခါ လူထုစည်းရုံးရေးများသည် ကျေးရွာခေါင်းဆောင်များအား ကျေးရွာအချက်အလက်များကို ပေးပို့ရန်ပံ့ပိုးပေးတောင်းဆိုရသည်။ ဤအချက်အလက်များကို စီမံကိန်းပိတ်ဆက်အစည်းဝေးပတ်ပိုင်ပိုင်တောင်းဆိုရမည်။ စီမံကိန်းပိတ်ဆက်အစည်းဝေးတွင် လူထုစည်းရုံးရေးများသည် ဤအချက်အလက်များအား စစ်ဆေးပြီး မှန်ကန်အောင်ပြုလုပ်ရမည်။ ပြီးနောက်တွင် လူထုစည်းရုံးရေးများမှ သတင်းအချက်အလက်ထိခိုက်မှု၊ Tablets မှ တစ်ဆင့် ပြင်ဆင်ရမည်။

ကျေးရွာအုပ်ချုပ်ရေး အမည်: ၁၂၁၈၂၅၆၇၈၉၊ ကျေးရွာအုပ်ချုပ်ရေးမှူး၏ ဝန်ထမ်းပိုင်: ၁၂၁၈၂၅၆၇၈၉၊ လူထုစည်းရုံးရေးမှူး၏ အမည်: ၁၂၁၈၂၅၆၇၈၉
 ပြည်နယ်တိုင်းအမည်: ၁၂၁၈၂၅၆၇၈၉၊ ကျေးရွာအုပ်ချုပ်ရေးမှူး၏ ဝန်ထမ်းပိုင်: ၁၂၁၈၂၅၆၇၈၉၊ ကျေးရွာ: ၁၂၁၈၂၅၆၇၈၉

လူဦးရေ	အိမ်ထောင်စုအရေအတွက်	ကိုးကွယ်သည့်ဘာသာ	အိမ်ထောင်စုအရေအတွက်
လူဦးရေ (၁) - ၁၂၁၈၂၅၆၇၈၉	၆၂	ဘာသာ (၁) - ၁၂၁၈၂၅၆၇၈၉	၆၂
လူဦးရေ (၂) -----		ဘာသာ (၂) -----	
လူဦးရေ (၃) -----		ဘာသာ (၃) -----	
လူဦးရေစု -----		ဘာသာစု -----	
	အရေအတွက်		
ပသန်စွမ်းသူများ	၁		၁
သက်ကြီးရွယ်အိုများ (၆၅ နှစ် နှင့် အထက်)	၃	၂	၁
စစ်ဘေးရှောင်			

	အမျိုးသား (အရေအတွက်)	အမျိုးသမီး (အရေအတွက်)
လူဦးရေ	၁၂၁၈	၁၆၃
လူဦးရေ (၁) -----		
လူဦးရေ (၂) -----		
လူဦးရေ (၃) -----		
အိမ်ထောင်စုစီး	၅၄	၃

(၁) အခြေခံအောက်အရာ အသုံးအဆောင်များ

စာသင်ကျောင်း	အမှတ် ဖြစ်ပါ	ကျန်းမာရေး	အမှတ် ဖြစ်ပါ	ဘာသာရေး အဆောက်အအုံများ	အမှတ် ဖြစ်ပါ
အထက်တန်းကျောင်း	<input type="checkbox"/>	ဆေးရုံ	<input type="checkbox"/>	စေတီ	<input type="checkbox"/>
အလယ်တန်းကျောင်း	<input type="checkbox"/>	ကျန်းမာရေးဌာန	<input type="checkbox"/>	ဘုန်းကြီးကျောင်း	<input checked="" type="checkbox"/>
မူလတန်းကျောင်း	<input checked="" type="checkbox"/>	ကျန်းမာရေးဌာနခွဲ	<input type="checkbox"/>	ဟိန္ဒူဘုရားကျောင်း	<input type="checkbox"/>
ပုဂံကျောင်း	<input type="checkbox"/>	ဆေးပေးခန်း	<input type="checkbox"/>	ရေစိမ့်ယာန်ကျောင်း	<input type="checkbox"/>
အခြား	<input type="checkbox"/>	အခြား	<input type="checkbox"/>	ဝတ်	<input type="checkbox"/>
				အခြား	<input type="checkbox"/>

၁၉။ ကျေးရွာအချက်အလက် (ပုံစံ-၁) (တတိယနှစ်)

(ဂ) ကျွမ်းကျင်သူများမှတ်တမ်း (ကျေးရွာတွင်နေထိုင်သော သို့မဟုတ် တခြားရွာမှလာရောက်သော ကျွမ်းကျင်သူများ)

(၁) စာသင်ကျောင်း			(၂) ကျန်းမာရေး			(၃) လက်မှုပညာတွင်		
	ရွာတွင်နေထိုင်သူ	အခြားရွာမှလာသူ		ရွာတွင်နေထိုင်သူ	အခြားရွာမှလာသူ		ရွာတွင်နေထိုင်သူ	အခြားရွာမှလာသူ
မှလတန်နိဗ္ဗာန်ကျောင်း/မ	၁၇	၂၇	ဆရာဝန်	<input type="checkbox"/>	<input type="checkbox"/>	လက်သမား	၁၇	<input type="checkbox"/>
အထက်တန်နိဗ္ဗာန်ကျောင်း/မ	<input type="checkbox"/>	<input type="checkbox"/>	လက်ထောက်ကျန်းမာရေးမှူး	<input type="checkbox"/>	<input type="checkbox"/>	ပန်းချီ	၂၇	<input type="checkbox"/>
အလယ်တန်နိဗ္ဗာန်ကျောင်း/မ	<input type="checkbox"/>	<input type="checkbox"/>	အမျိုးသမီးကျန်းမာရေးဆရာမ	<input type="checkbox"/>	<input type="checkbox"/>	လှုပ်စစ်ကျွမ်းကျင်ပီးသမား	<input type="checkbox"/>	<input type="checkbox"/>
မူကြံကျောင်း/မ	<input type="checkbox"/>	<input type="checkbox"/>	သားသွားဆရာမ	<input type="checkbox"/>	<input type="checkbox"/>	ရေပိုက်သွယ်သူ	<input type="checkbox"/>	<input type="checkbox"/>
အခြား	<input type="checkbox"/>	<input type="checkbox"/>	ပြည်သူ့ကျန်းမာရေးလူ	<input type="checkbox"/>	<input type="checkbox"/>	ကော်ပြင်ဆရာ	၁၇	<input type="checkbox"/>
မှတ်ချက်			မှတ်ချက်			မှတ်ချက်		

(ဃ) ကျေးရွာသို့ ရောက်ရှိနိုင်သည့် လမ်းအခြေအနေ / ကျေးရွာတစ်ရွာသည် ၎င်း၏ ကျေးရွာအုပ်စုနှင့် ဆက်သွယ်ထားသော လမ်းအခြေအနေ (အောက်ပါတို့ကိုပိုင်ပါ)

ကျောက်ကြမ်းလမ်း: _____ ကတ္တရာလမ်း: _____ ကွန်ကရစ်လမ်း: _____ မော်တော်ဆိုင်ကယ်လမ်း: _____
 ကျောက်စင်းလမ်း: _____ ခြေသားလမ်း: _____ လူသွားလမ်း: _____ အခြား: _____

(င) ကျေးရွာအဖွဲ့အစည်းမှတ်တမ်း

(၁) လူထုဝဟိုပြုစီမံကိန်းမစတင်မီ ဤကျေးရွာတွင်ကျေးရွာအဖွဲ့အစည်းမှ မှတ်တမ်းရှိခဲ့ပါသလား? ပိုင်ပါ
ရှိပါသည်/မရှိပါ/မသိပါ

(၂) ရှိခဲ့ပါလျှင် ဤစီမံချက်ကို မည်သည့် ခုနှစ်တွင်ပြင်ဆင်ခဲ့ပါသနည်း? နှစ်-----/မသိပါ

(၃) ဤစီမံချက်ကို ပြိုနယ်မှအတည်ပြုခဲ့ပါသလား? ပြုခဲ့ပါသည်/မပြုခဲ့ပါ/မသိပါ

(စ) ခရီးအကွာအဝေး

(၁) ဤကျေးရွာ၏ဝဟိုမှ ၎င်းကျေးရွာအုပ်စု၏ဝဟိုအထိ ခရီးခိုင်းမည်မျှကွာဝေးသနည်း? မိုင်-----/မသိပါ

(၂) ဤကျေးရွာမှ ၎င်းကျေးရွာအုပ်စု၏ဝဟိုအထိ သွားလာရာတွင်ကြာမြင့်သည့်အချိန်

ခြောက်သွေ့ရာသီတွင်ကြာချိန် ----- ၄ နာရီ ----- ထော်လာရီ/မော်တော်ဆိုင်ကယ်/ခြေလျှင်/လမ်း/မော်တော်ဘုတ်/
 အခြား ----- ၈ နာရီ -----
 မိုးရာသီတွင်ကြာချိန် ----- ၃ နာရီ ----- ထော်လာရီ/မော်တော်ဆိုင်ကယ်/ခြေလျှင်/လမ်း/မော်တော်ဘုတ်/
 အခြား ----- ၈ နာရီ -----

(ဆ) ဖတ်ဝန်းကျင်ဆိုင်ရာ သဘာဝဘေးအန္တရာယ်
 ဤကျေးရွာတွင် ရေကြီးခြင်းကဲ့သို့ သဘာဝဘေးအန္တရာယ်ကျရောက်ဖူးခြင်း ရှိပါသလား။
 မရှိပါ ရှိပါသည် ရှိလျှင်ဖော်ပြပါ -----

၁၉။ ကျေးရွာအချက်အလက် (ပုံစံ-၁) (တတိယနှစ်)

(ဇ) ကျေးရွာတွင် ဇွဲစည်းထားသော အဖွဲ့အစည်းများ လူထုထုတ်ပြန်စီမံကိန်းမတိုင်မီ ဤကျေးရွာတွင် ကျေးရွာဖွံ့ဖြိုးရေးအတွက် အစိုးရ (သို့) ရွာသားများကိုယ်တိုင်(သို့) စီမံကိန်းတစ်ခုခုမှ ဇွဲစည်းထားသည့် အဖွဲ့အစည်းများရှိပါသလား။

(၁) -----
(၂) -----

ကျေးရွာခေါင်းဆောင်

အမည် ဦးသာထွန်း(၆၄)

လက်မှတ် နာ ဇန.စွဲ ၃.၁၂.၂၀၁၆

လူထုစည်းရုံးရေးမှူး

အမည် ဒေါ်တင်အေးသူ

လက်မှတ် ဇန.စွဲ ၃.၁၂.၂၀၁၆

၁၉။ ကျေးရွာအချက်အလက် (ပုံစံ-၁) (စတုတ္ထနှစ်)

ပုံစံ - ၈ - ၁ ကျေးရွာအခြေခံအချက်အလက်များ (Form PC 1)

လမ်းညွှန်ချက်။ ကျေးရွာကပ်ရွာသို့ ပထမတိုးပိတ်ထက်ဝေး သွားရောက်သောအခါ လူထုစည်းရုံးရေးမှူးသည် ကျေးရွာ ခေါင်းဆောင်များအား ကျေးရွာအချက်အလက်များကို မေတ္တာရပ်ခံ၍ တောင်းခံရသည်။ ဤအချက်အလက်များကို စီမံကိန်း ဖိတ်တော်အစည်းဝေးပတ်ပီတောင်းခံရမည်။ စီမံကိန်းဖိတ်တော်အစည်းဝေးတွင် လူထုစည်းရုံးရေးမှူးသည် ဤအချက်အလက် များအား စစ်ဆေးပြီး ပုန်ကန်အောင်မြင်လုပ်ရမည်။ ပြီးနောက်တွင် လူထုစည်းရုံးရေးမှူးမှ သတင်းအချက်အလက်ထံသို့ Tablets မှ တာထင် ဖြည့်သွင်းရမည်။

ကျေးရွာခေါင်းဆောင် အမည် ဦး ဂ. ဖု. ငါး	ကျေးရွာခေါင်းဆောင်၏ ဖုန်းနံပါတ် ၀၅-၂၅၀၇၆၀၁၁၅	လူထုစည်းရုံးရေးမှူး၏ အမည် ဦးမင်းမင်းထွန်း
ပြည်နယ်/တိုင်း/ခရိုင်/မြို့နယ် - အမည်	ကျေးရွာအုပ်စု - မက်ဂ်အိုင်	ကျေးရွာ - ကင်္ဂလီ

လူမျိုးစု	အိမ်ထောင်စုအရေအတွက်	ကိုးကွယ်သည့်ဘာသာ	အိမ်ထောင်စုအရေအတွက်
လူမျိုးစု (၁) ရခိုင်	၂၀၂	ဘာသာ (၁) ဗုဒ္ဓ	၂၀၂
လူမျိုးစု (၂) -----		ဘာသာ (၂) -----	
လူမျိုးစု (၃) -----		ဘာသာ (၃) -----	
လူမျိုးစုများ -----		ဘာသာများ -----	
အခြား	အရေအတွက်		
မသန်စွမ်းသူများ	၀		၀
သက်ကြီးရွယ်အိုများ (၆၅ နှစ် နှင့် အထက်)	၅၇		၅၇
စစ်ဘေးရှောင်			

	အမျိုးသား (အရေအတွက်)	အမျိုးသမီး (အရေအတွက်)
လူဦးရေ	၃၈၀	၄၀၅
လူမျိုးစု (၁) -----		
လူမျိုးစု (၂) -----		
လူမျိုးစု (၃) -----		
အခြား		
အိမ်ထောင်ဦးစီး		

၁၉။ ကျေးရွာအချက်အလက် (ပုံစံ-၁) (စတုတ္ထနှစ်)

(ခ) အခြေခံအဆောက်အအုံ အသုံးအဆောင်များ

စာသင်ကျောင်း	အမှတ် ခြံပေါ်	ကျွန်းမာရေး	အမှတ် ခြံပေါ်	ဘာသာရေး အဆောက် အအုံများ	အမှတ် ခြံပေါ်
အထက်တန်းကျောင်း	<input type="checkbox"/>	ဆေးရုံ	<input type="checkbox"/>	ဓေတီ	<input checked="" type="checkbox"/>
အလယ်တန်းကျောင်း	<input checked="" type="checkbox"/>	ကျွန်းမာရေးဌာန	<input type="checkbox"/>	ဘုန်းကြီးကျောင်း	<input checked="" type="checkbox"/>
မူလတန်းကျောင်း	<input checked="" type="checkbox"/>	ကျွန်းမာရေးဌာနခွဲ	<input checked="" type="checkbox"/>	ဟိန္ဒူဘုရားကျောင်း	<input type="checkbox"/>
မူကြိုကျောင်း	<input type="checkbox"/>	ဆေးပေးခန်း	<input type="checkbox"/>	ရေစိုက်ယာဉ်ကျောင်း	<input type="checkbox"/>
အခြား	<input type="checkbox"/>	အခြား	<input type="checkbox"/>	ဓလီ	<input type="checkbox"/>
				အခြား	<input type="checkbox"/>
မှတ်ချက်		မှတ်ချက်		မှတ်ချက်	

(ဂ) ကျွမ်းကျင်သူများမှတ်တမ်း (ကျေးရွာတွင်နေထိုင်သော သို့မဟုတ် တခြားရွာမှလာရောက်သော ကျွမ်းကျင်သူများ)

(၁) စာသင်ကျောင်း			(၂) ကျန်းမာရေး			(၃) လက်မှုပညာရှင်		
	ရွာတွင်နေ ထိုင်သူ	အခြားရွာမှ လာသူ		ရွာတွင်နေ ထိုင်သူ	အခြား ရွာမှ လာသူ		ရွာတွင် နေထိုင်သူ	အခြား မှလာ
မူလတန်းပြဆရာ/မ	<input checked="" type="checkbox"/>	<input checked="" type="checkbox"/>	ဆရာဝန်	<input type="checkbox"/>	<input type="checkbox"/>	လက်သမား	<input checked="" type="checkbox"/>	<input type="checkbox"/>
အထက်တန်းပြဆရာ/မ	<input type="checkbox"/>	<input type="checkbox"/>	လက်ထောက် ကျန်းမာရေးမှူး	<input type="checkbox"/>	<input type="checkbox"/>	ပန်းရံ	<input checked="" type="checkbox"/>	<input type="checkbox"/>
အလယ်တန်းပြဆရာ/မ	<input checked="" type="checkbox"/>	<input checked="" type="checkbox"/>	အပိုးသမီးကျန်းမာရေး ဆရာမ	<input checked="" type="checkbox"/>	<input checked="" type="checkbox"/>	လှုပ်စစ်ကျွမ်းကျင် မီးသမား	<input type="checkbox"/>	<input type="checkbox"/>
မူကြိုဆရာ/မ	<input type="checkbox"/>	<input type="checkbox"/>	သားဖွားဆရာမ	<input type="checkbox"/>	<input checked="" type="checkbox"/>	ရေပိုက်သူယ်သူ	<input type="checkbox"/>	<input type="checkbox"/>
အခြား	<input type="checkbox"/>	<input type="checkbox"/>	ပြည်သူ့ကျန်းမာရေးလုပ်သား	<input type="checkbox"/>	<input type="checkbox"/>	စက်ပြင်ဆရာ	<input checked="" type="checkbox"/>	<input type="checkbox"/>
မှတ်ချက်			မှတ်ချက်			မှတ်ချက်		

(ဃ) ကျေးရွာသို့ ရောက်ရှိနိုင်သည့် လမ်းအခြေအနေ / ကျေးရွာတစ်ရွာသည် ၎င်း၏ ကျေးရွာအုပ်စုနှင့် ဆက်သွယ်ထားသော လမ်းအခြေအနေ (အောက်ပါတို့ကိုဝိုင်းပါ)

ကျောက်ကြမ်းလမ်း
 ကျောက်ခင်းလမ်း
 ကတ္တရာလမ်း
 မြေသားလမ်း
 ကွန်ကရစ်လမ်း
 လူသွားလမ်း
 မော်တော်ဆိုင်ကယ်လမ်း
 အခြား _____

(င) ကျေးရွာဖွံ့ဖြိုးမှုစီမံချက်

- (၁) လူထုဝေဟင်္ဂါပြုစီမံကိန်းမစတင်မီ ဤကျေးရွာတွင်ကျေးရွာဖွံ့ဖြိုးမှု စီမံချက်ရှိခဲ့ပါသလား? ရှိပါသည် မရှိပါ/မသိပါ
- (၂) ရှိခဲ့ပါလျှင် ဤစီမံချက်ကို မည်သည့် ခုနှစ်တွင်ပြင်ဆင်ခဲ့ပါသနည်း? နှစ်-----/မသိပါ
- (၃) ဤစီမံချက်ကို ဖြိုနယ်မှုအတည်ပြုခဲ့ပါသလား? ပြုခဲ့ပါသည်/မပြုခဲ့ပါ /မသိပါ

(စ) ခရီးအကွာအဝေး

- (၁) ဤကျေးရွာ၏ဝေဟင်္ဂါမှ ၎င်းကျေးရွာအုပ်စု၏ဝေဟင်္ဂါအထိ ခရီးမိုင်မည်မျှကွာဝေးသနည်း? မိုင်.../မသိပါ
- (၂) ဤကျေးရွာမှ ၎င်းကျေးရွာအုပ်စု၏ဝေဟင်္ဂါ သွားလာရာတွင်ကြာမြင့်သည့်အချိန်

၁၉။ ကျေးရွာအချက်အလက် (ပုံစံ-၁) (စတုတ္ထနှစ်)

ခြောက်သွေ့ရာသီတွင်ကြာချိန် ၂၀ ဇူလိုင် ထော်လာဂျီ/မော်တော်ဆိုင်ကယ်/ခြေလျှင်/လား/မော်တော်ဘုတ်/
 အခြား -----
 မိုးရာသီတွင်ကြာချိန် ၂၅ ဇူလိုင် ထော်လာဂျီ/မော်တော်ဆိုင်ကယ်/ခြေလျှင်/လား/မော်တော်ဘုတ်/
 အခြား -----

(ဆ) ပတ်ဝန်းကျင်ဆိုင်ရာ သဘာဝဘေးအန္တရာယ်
 ဤကျေးရွာတွင် ရေကြီးခြင်းကဲ့သို့ သဘာဝဘေးအန္တရာယ်ကျရောက်ဖူးခြင်း ရှိပါသလား။
 မရှိပါ ရှိပါသည် ရှိလျှင်ဖော်ပြပါ -----

(ဇ) ကျေးရွာတွင် ဖွဲ့စည်းထားသော အဖွဲ့အစည်းများ
 လူထုဗဟိုပြုစီမံကိန်းမတိုင်မီ ဤကျေးရွာတွင် ကျေးရွာဖွံ့ဖြိုးရေးအတွက် အစိုးရ (သို့) ရွာသားများကိုယ်တိုင် (သို့) စီမံကိန်းတစ်ခုခုမှ
 ဖွဲ့စည်းထားသည့် အဖွဲ့အစည်းများရှိပါသလား။

- (၁) စာမျှင်၊ လူမျှင်၊ ကုမ္ပဏီ
- (၂) ဂေါ်အာက အဖွဲ့

(ဈ) အထွေထွေအုပ်ချုပ်ရေး ဦးစီးဌာန (GAD) မှ မှတ်တမ်းတင်ထားခြင်း
 ဤကျေးရွာသည် အထွေထွေအုပ်ချုပ်ရေး ဦးစီးဌာန (GAD) မှ မှတ်တမ်းတင်ထားမှု ရှိပါသလား။
 မရှိပါ ရှိပါသည်

ကျေးရွာခေါင်းဆောင်

အမည် ဦးဘဒိန်းဝင်း

လက်မှတ် [Signature] နေ့စွဲ - ၂၆.၁၀.၂၀၁၇

လူထုစည်းရုံးရေးမှူး

အမည် ဦးဖေဖေထွန်း

လက်မှတ် [Signature] နေ့စွဲ - ၂၆-၁၀-၂၀၁၇

၂၀။ စီမံကိန်းစက်ဝန်းအချိန်ဇယား (ပုံစံ-၂) (ဒုတိယနှစ်)

ပြန်လည်ထုတ်ဖော်ရေးအဖွဲ့အစည်း	၂၀၁၆	၂၀၁၇	၂၀၁၈	၂၀၁၉	၂၀၂၀	၂၀၂၁	၂၀၂၂
ပြန်လည်ထုတ်ဖော်ရေးအဖွဲ့အစည်း	ဟုတ်	ဟုတ်	ဟုတ်	ဟုတ်	ဟုတ်	ဟုတ်	ဟုတ်
၁။ စီမံကိန်းအဖွဲ့အစည်း	ဟုတ်	ဟုတ်	ဟုတ်	ဟုတ်	ဟုတ်	ဟုတ်	ဟုတ်
၂။ စီမံကိန်းအဖွဲ့အစည်း	ဟုတ်	ဟုတ်	ဟုတ်	ဟုတ်	ဟုတ်	ဟုတ်	ဟုတ်
၃။ စီမံကိန်းအဖွဲ့အစည်း	ဟုတ်	ဟုတ်	ဟုတ်	ဟုတ်	ဟုတ်	ဟုတ်	ဟုတ်
၄။ စီမံကိန်းအဖွဲ့အစည်း	ဟုတ်	ဟုတ်	ဟုတ်	ဟုတ်	ဟုတ်	ဟုတ်	ဟုတ်
၅။ စီမံကိန်းအဖွဲ့အစည်း	ဟုတ်	ဟုတ်	ဟုတ်	ဟုတ်	ဟုတ်	ဟုတ်	ဟုတ်
၆။ စီမံကိန်းအဖွဲ့အစည်း	ဟုတ်	ဟုတ်	ဟုတ်	ဟုတ်	ဟုတ်	ဟုတ်	ဟုတ်
၇။ စီမံကိန်းအဖွဲ့အစည်း	ဟုတ်	ဟုတ်	ဟုတ်	ဟုတ်	ဟုတ်	ဟုတ်	ဟုတ်
၈။ စီမံကိန်းအဖွဲ့အစည်း	ဟုတ်	ဟုတ်	ဟုတ်	ဟုတ်	ဟုတ်	ဟုတ်	ဟုတ်
၉။ စီမံကိန်းအဖွဲ့အစည်း	ဟုတ်	ဟုတ်	ဟုတ်	ဟုတ်	ဟုတ်	ဟုတ်	ဟုတ်
၁၀။ စီမံကိန်းအဖွဲ့အစည်း	ဟုတ်	ဟုတ်	ဟုတ်	ဟုတ်	ဟုတ်	ဟုတ်	ဟုတ်

၂၀။ စီမံကိန်းစက်ဝန်းအချိန်ဇယား (ပုံစံ-၂) (တတိယနှစ်)

၆.၂ ယယ်ပူရအစီအစဉ် ဖျော့ချခြင်း	၁၂.၄.၂၀၁၇	၁၂.၄.၂၀၁၇	၆	၁၃	၁၃	၇၉၆
၆.၃ အကူအညီပေးရန်အတွက် လက်ထောက်အဖွဲ့အစည်း ဖျော့ချခြင်း	၁၃.၄.၂၀၁၇	၁၃.၄.၂၀၁၇	၆	၁၃	၁၃	၇၉၆
၆.၄ ပြင်/ထိန်းသိမ်းရေးအဖွဲ့ ဖျော့ချခြင်း	၁၃.၄.၂၀၁၇	၁၃.၄.၂၀၁၇	၆	၁၃	၁၃	၇၉၆
၇။ စီမံကိန်းလုပ်ငန်းခွဲ တိုးတက်မှု စောင့်ကြည့် အစည်းအဝေး	၁၃.၄.၂၀၁၇	၁၃.၄.၂၀၁၇	၆	၁၀	၁၀	၇၉၆
၇.၁ အစည်းအဝေး ယထာရပ်အဖွဲ့						
၇.၂ အစည်းအဝေး ခုတ်ယူအဖွဲ့						
၇.၃ အစည်းအဝေး တာဝန်ယူအဖွဲ့						
၈။ စီမံကိန်းလုပ်ငန်းခွဲ အကြံပေးအဖွဲ့အစည်း အစည်းအဝေး						
၉။ လူထုဝတ်ဆင်မှုအစည်းအဝေး						

၂၀။ စီမံကိန်းစက်ဝန်းအချိန်ဇယား (ပုံစံ-၂) (စတုတ္ထနှစ်)

	၁၈.၁.၂၀၂၅	၁၉	၂၀	၂၁	၂၂	၂၃	၂၄	၂၅	၂၆	၂၇	၂၈	၂၉	၃၀
၆.၂ ယပ်ယူရေးအစီအစဉ် ရေးဆွဲခြင်း													
၆.၃ အလုပ်အကိုင်များ လုပ်ဆောင်ရေးအစီအစဉ် ရေးဆွဲခြင်း													
၆.၄ ပြင်/ထိန်းသိမ်းရေးအစီအစဉ် ရေးဆွဲခြင်း													
၇။ စီမံကိန်းလုပ်ငန်းခွဲ တိုးတက်မှု စောင့်ကြည့်အစည်းအဝေး													
၇.၁ အစည်းအဝေး ပထမအကြိမ်													
၇.၂ အစည်းအဝေး ဒုတိယအကြိမ်													
၇.၃ အစည်းအဝေး တတိယအကြိမ်													
၈။ စီမံကိန်းလုပ်ငန်းခွဲ အပြီးသတ်စစ်ဆေးခြင်းအစည်းအဝေး													
၉။ လူထုစစ်ဆေးပွဲအစည်းအဝေး													

၂၁။ ကျေးရွာဖွံ့ဖြိုးရေးဦးစားပေးအစီအစဉ် (ပုံစံ-၃) (ဒုတိယနှစ်)

ပုံစံ ၈-၃ ကျေးရွာဖွံ့ဖြိုးရေး ဦးစားပေးအစီအစဉ် (Form PC 3)

လယ်ယာနှင့် မြေပိုင်ဆိုင်မှုအစီအစဉ်(၃)၊ ကျေးရွာဖွံ့ဖြိုးရေးအစီအစဉ်အပေးပြီးဆုံးသောအခါ ကျေးရွာစီမံကိန်း အထောက်အကူပြုမကိတ်မတီသည် လူထုစည်းရုံးရေးအဖွဲ့အစည်းဖြင့် ဤပုံစံကိုပြည့်စုံအောင် ဖြည့်သွင်းရမည်။ အားလုံးသောအခက်အခဲအတားအဆီးများ၊ ဖွံ့ဖြိုးရေးဦးစားပေးအစီအစဉ်များ၊ လူထုဝတ်ပြုစီမံကိန်း၏ ရန်ပုံငွေအရင်းအမြစ်နှင့် မသက်ဆိုင်သည့် လုပ်ငန်းများအားလုံးကိုဖော်ပြရမည်။

လူထုစည်းရုံးရေးအဖွဲ့/ဝန်ထမ်း အမည် ဒေါ်ခွန်းမိုးစွ

စက်ဝန်းအား အမှတ်ခြစ်ပါ (✓) □ စက်ဝန်း(၁) စက်ဝန်း(၂) □ စက်ဝန်း(၃) □ စက်ဝန်း(၄) □

ပြည်နယ်/တိုင်း ၇ ဒဲါ ညွှန်ကြားရေးမှူးရုံး ကျေးရွာအုပ်စု ကျေးရွာ ကျေးရွာ ကျေးရွာ

က. အခက်အခဲအတားအဆီးများအားဆွေးနွေးခြင်း - ယခုလက်ရှိအခြေအနေတွင်ဤကျေးရွာဖွံ့ဖြိုးတိုးတက်ရေးအတွက် အဓိကအခက်အခဲအတားအဆီးများသည် မည်သည့်အဖွဲ့အစည်း(အမျိုးသား/သမီး အနည်းဆုံးအခက်အခဲ ၅ ခုစီဖော်ပြပါ)

အမျိုးသား အဖွဲ့မှတင်ပြသောအခက်အခဲအတားအဆီးများ		အမျိုးသမီး အဖွဲ့မှတင်ပြသောအခက်အခဲအတားအဆီးများ	
၁	နား၊ ပိတ်၊ နား၊ ပိတ်၊ နား၊ ပိတ်	၁	ကျေးလက်စား၊ စား၊ ခါး၊ ပါး၊ ခြင်း
၂	မိုးရွာသွန်းကျသောအခါ ရေအားလုံး	၂	ကျေးလက်၊ နား၊ လမ်း၊ ပျက်စီးခြင်း
၃	ဆေးလေး၊ ခါး၊ ခြားပါးခြင်း	၃	ကျေးလက်၊ နား၊ လမ်း၊ ပျက်စီးခြင်း
၄	ရေ၊ တွင်း၊ ကျ၊ ကျောင်း၊ ဝါး၊ ခါး၊ ခြင်း	၄	ကျေးလက်၊ နား၊ လမ်း၊ ပျက်စီးခြင်း
၅	ကျေးလက်၊ နား၊ လမ်း၊ ပျက်စီးခြင်း	၅	ကျေးလက်၊ နား၊ လမ်း၊ ပျက်စီးခြင်း

ခ. မျှော်မှန်းခြင်း- ဤကျေးရွာဖွံ့ဖြိုးတိုးတက်ရေးအတွက်မောင်လာမည့် (၅) နှစ်အားရည်ရွယ်၍ဆောင်ရွက်ရန်အတွက် မည်သည့်အရာများသည်အဓိကမျှော်မှန်းချက်ဖြစ်သနည်း။

အမျိုးသားအဖွဲ့မှတင်ပြသောမျှော်မှန်းချက်များ		အမျိုးသမီးအဖွဲ့မှတင်ပြသောမျှော်မှန်းချက်များ	
၁	ကျေးလက်၊ နား၊ လမ်း၊ ပျက်စီးခြင်း	၁	ဆေးလေး၊ ခါး၊ ဆေးကုန် လျှော့ ခြင်း
၂	ကျေးလက်၊ နား၊ လမ်း၊ ပျက်စီးခြင်း	၂	ကျေးလက်၊ နား၊ လမ်း၊ ပျက်စီးခြင်း
၃	ကျေးလက်၊ နား၊ လမ်း၊ ပျက်စီးခြင်း	၃	ကျေးလက်၊ နား၊ လမ်း၊ ပျက်စီးခြင်း
၄	ကျေးလက်၊ နား၊ လမ်း၊ ပျက်စီးခြင်း	၄	ကျေးလက်၊ နား၊ လမ်း၊ ပျက်စီးခြင်း
၅	ကျေးလက်၊ နား၊ လမ်း၊ ပျက်စီးခြင်း	၅	ကျေးလက်၊ နား၊ လမ်း၊ ပျက်စီးခြင်း

၂၁။ ကျေးရွာဖွံ့ဖြိုးရေးဦးစားပေးအစီအစဉ် (ပုံစံ-၃) (တတိယနှစ်)

ပုံစံ - ၈ - ၃ ကျေးရွာဖွံ့ဖြိုးရေး ဦးစားပေးအစီအစဉ် (Form PC 3)

လယ်ဥယျာဉ်မှ အဆင့်(၃) ကျေးရွာဖွံ့ဖြိုးရေးအစီအစဉ်အပေး ဦးစားပေးအဖွဲ့အစည်း ကျေးရွာပံ့ပိုးရေး အထောက်အကူပြု
 ကော်မတီသည် လူထုစည်းရုံးရေးပျံ့နှံ့ရေးအကူအညီဖြင့် ဤပုံစံကိုပြည့်စုံအောင် ပြည့်သွင်းရမည်။

လူထုစည်းရုံးရေးပျံ့နှံ့ထမ်းဆောင်မှု အမည် ဦးစော ကော်ဝန်းအား အမှတ်ပြင်ပါ (V) ကော်ဝန်း(၁)
 နေရပ် ဧရာဝတီ ကော်ဝန်း(၂) မက်ကော်ဝန်း(၃) ကော်ဝန်း(၄)

ပြည်နယ်/တိုင်း- ၅၃ ဦးစားပေး - ဒဂုံ ကျေးရွာအုပ်စု - မင်္ဂလာဒုံ ကျေးရွာ - ကလေး

က။ အခက်အခဲအတားအဆီးများအားရှေးနွေးခြင်း - ယခုလက်ရှိအခြေအနေတွင် ဤကျေးရွာဖွံ့ဖြိုးတိုးတက်ရေးအတွက် အဓိက အခက်အခဲအတားအဆီးများသည် မည်သည့်များဖြစ်ပါသနည်း။ (အမျိုးသား/သမီး အနည်းဆုံးအခက်အခဲ ၅ ခုစီဖော်ပြပါ)

အမျိုးသား အဖွဲ့မှ တင်ပြသောအခက်အခဲအတားအဆီးများ	အမျိုးသမီး အဖွဲ့မှ တင်ပြသောအခက်အခဲအတားအဆီးများ
၁ ခိုးတစ်ခါ ဘွားလာစားခင်ခဲ (၅၀၀၀)	၁ ဆီးပါးခါးကုသရန် ဘွားလာစားခင်ခဲ
၂ ဆီးပါးခါးကုသရန် ဘွားလာစားခင်ခဲ	၂ ခိုးတစ်ခါ ဘွားလာစားခင်ခဲ (၅၀၀၀)
၃ အခက်အခဲများ မရှိပါ	၃ အခက်အခဲများ မရှိပါ
၄	၄
၅	၅

ခ။ မျှော်မှန်းခြင်း - နောင်လာမည့် (၅) နှစ်အတွင်း ကျေးရွာဖွံ့ဖြိုးရေး မျှော်မှန်းလျာထားချက်များအား တင်ပြပါ။

အမျိုးသားအဖွဲ့မှ တင်ပြသောမျှော်မှန်းချက်များ	အမျိုးသမီးအဖွဲ့မှ တင်ပြသောမျှော်မှန်းချက်များ
၁ ရွာတွင်း ဘွားလာစား နားခါး (၅၀၀၀)	၁ နားခါးစား ဆီးပါးကုသရန် နားခါး (၅၀၀၀)
၂ နားခါးစား ဆီးပါးကုသရန် နားခါး (၅၀၀၀)	၂ ခိုးတစ်ခါ ဘွားလာစား နားခါး (၅၀၀၀)
၃ အခက်အခဲများ မရှိပါ	၃ အခက်အခဲများ မရှိပါ
၄	၄
၅	၅

ဂ။ လူထုပံ့ပိုးရေး လာမည့် (၃) နှစ်အတွက် အကျုံးဝင်သော ဦးစားပေး ဖွံ့ဖြိုးတိုးတက်မှု လုပ်ငန်း အစီအစဉ်များအားဖော်ပြပါ။

အဆင့်	ကျေးရွာအတွက် ဦးစားပေး ဖွံ့ဖြိုးတိုးတက်မှု လုပ်ငန်းစဉ်များ	အဆိုပြုသူ (အမျိုးသားများ/ အမျိုးသမီးများ/အမျိုးသား+ အမျိုးသမီး)	ခန့်မှန်းကုန်ကျ စရိတ်	အကျိုးခံစားခွင့်ရှိသူ ခန့်မှန်းခြေ အရေအတွက်
၁	ရွာတွင်း (၅၅) နားခါး (၅၀၀၀)	က + ယ	၇၀၄၀၀၀၀	၃၁၃
၂	ဆီးပါးခါးကုသရန် နားခါး	က + ယ	၆၀၀၀၀၀၀	၃၁၅
၃	အခက်အခဲများ မရှိပါ	က + ယ	၇၂၀၀၀၀၀	၃၁၅
၄				
၅				

၂၁။ ကျေးရွာဖွံ့ဖြိုးရေးဦးစားပေးအစီအစဉ် (ပုံစံ-၃) (တတိယနှစ်)

၁။ လူထုစီမံကိန်း၏ လက်ပည့် (၃) နှစ်အတွက်အကျုံးမဝင်သော ဦးစားပေး ဖွံ့ဖြိုးတိုးတက်မှု လုပ်ငန်း အစီအစဉ်များအားဖော်ပြပါ။

အစဉ်	ကျေးရွာအတွက် ဦးစားပေး ဖွံ့ဖြိုးတိုးတက်မှု လုပ်ငန်းစဉ်များ	အမျိုးအစား (အမျိုးသားများ/အမျိုးသမီးများ/အမျိုးသား + အမျိုးသမီး)	အခန်းကဏ္ဍ
၁			
၂			
၃			
၄			
၅			

ဥက္ကဋ္ဌ၊ ကျေးရွာစီမံကိန်းအထောက်အကူပြုဌာနကော်မတီမှ အတည်ပြုသည်။

အမည် ဦးအောင်ကျော်စွာ လက်မှတ် [Signature] ခရ.ရံ ၄.၂.၂၀၂၆

၂၁။ ကျေးရွာဖွံ့ဖြိုးရေးဦးစားပေးအစီအစဉ် (ပုံစံ-၃) (စတုတ္ထနှစ်)

ဇယား လူထုစီမံကိန်း၏ လာမည့် (၄) နှစ်အတွက် အကျိုးမဝင်သော ဦးစားပေး ဖွံ့ဖြိုးတိုးတက်မှု လုပ်ငန်း အစီအစဉ်များအားဖော်ပြပါ။

အဆင့်	ကျေးရွာအတွက် ဦးစားပေး ဖွံ့ဖြိုးတိုးတက်မှု လုပ်ငန်းစဉ်များ	အဆိုပြုသူ (အမျိုးသားများ/အမျိုးသမီးများ/အမျိုးသား+အမျိုးသမီး)	အခန်းကဏ္ဍ
၁	ပုဂ္ဂိုလ်ရေးအဖွဲ့အစည်း ဖွဲ့စည်းခြင်း	ကျား + မ	အထွေထွေ ဝမ်း ကျန်းမာရေး ဖွံ့ဖြိုးရေး
၂	ကျေးရွာအစိုးရ ဖွဲ့စည်းခြင်း	မ	
၃	အခြေခံအဆောက်အအုံ / ကျေးရွာဖွံ့ဖြိုးရေး	ကျား + မ	
၄			
၅			

မေင်းဆောင်း၊ ကျေးရွာစီမံကိန်းအထောက်အကူပြုကော်မတီမှ အတည်ပြုသည်။

အမည် ဦးမောင်စောစွာ လက်မှတ် mmf နေ့စွဲ ၂၆-၁၀-၂၀၂၃

ရက်စွဲ- ၁၅.၁၁.၂၀၁၇

ကာလ ကျေးရွာအစည်းအဝေးမှတ်တမ်း

အစည်းအဝေးကို ၁၂: ၀၀ နာရီတွင် ကျင်းပပြုလုပ်ပါသည်။

အစည်းအဝေးတက်ရောက်သူ။ ။ ဦး **ဇော်စွန်း**၊ ဦး **ဇော်စွန်း** (လူထုစည်းစိမ်)၊
ဦး **ဇော်စွန်း** (လက်ထောက်)၊ ဦး **သန်းစွန်း** (အုပ်ချုပ်ရေး)၊

နှင့် ကျေးရွာသူ / ကျေးရွာသားများ ကျား (၁၀) ၊ မ (၉) ဦး တက်ရောက်ခဲ့ပါသည်။

ရည်ရွယ်ချက်။ ။ စတုတ္ထနှစ် စက်ဝန်း ပထမအကြိမ်အစည်းအဝေး အောင်မြင်စွာ ကျင်းပပြုလုပ်နိုင်ရန် ရည်ရွယ်ပါသည်။

ဆွေးနွေးချက်။ ။ ပထမဦးဆုံး လူထုစည်းစိမ်ရေးမှူး၊ လက်ထောက်နည်းပညာမှူးများမှ မိတ်ဆက်ကောင်းပြောကြားခဲ့ပါသည်။

ကျေးရွာဥက္ကဋ္ဌမှ အဖွင့်အမှာစကားပြောကြားပြီး မိမိကျေးရွာ၌စတုတ္ထနှစ် စက်ဝန်းတွင် အားလုံးသူပူးပေါင်းပါဝင် လုပ်ဆောင်ကြရန်နှင့် စီမံကိန်းလုပ်ငန်းခွဲ ရွေးချယ်ခြင်းနှင့် ကော်မတီရွေးချယ်ရာတွင် အမှန်တကယ်လိုအပ်သည့် လုပ်ငန်းနှင့် အမှန်တကယ်ဖွံ့ဖြိုးမှုကို လုပ်ဆောင်နိုင်မည့် သူများကို ရွေးချယ်နိုင်ရန် ဆွေးနွေးခဲ့ပါသည်။

လူထုစည်းစိမ်ရေးမှူး မှ စီမံကိန်း၏ အကြောင်းရင်း၊ စီမံကိန်းစက်ဝန်း ၊ ကျား-မ ရေးရာ ၊ ဝေဖန်အကြံပြုစနစ်ထားရှိပုံ နှင့် ကော်မတီဝင်များ၏ လုပ်ငန်းတာဝန်များကို ဆွေးနွေးတင်ပြခဲ့ပါသည်။

• လက်ထောက်နည်းပညာမှူး မှ အကာအကွယ် ၊ အကျုံးဝင်သည့် လုပ်ငန်းများနှင့် လည်ပတ်ထိန်းသိမ်းရေး အစီအစဉ်များကို တင်ပြဆွေးနွေးခဲ့ကြသည်။

ကျေးရွာလူထုများဖြင့် PRA အခန်းကဏ္ဍများကို အုပ်စုဖွဲ့ဆွေးနွေးမှုများပြုလုပ်ခဲ့ပါသည်။

ဆုံးဖြတ်ချက်။ ။ ပထမနေ့တွင် စေတနာ့ဝန်ထမ်းများရွေးချယ်ခဲ့ကြသည်။ ကော်မတီ၏ ဖွဲ့စည်းပုံများကို ကျေးရွာသူ/ သား များဖြင့် မဲစနစ်ဖြင့် ရွေးချယ်ဖွဲ့စည်း နိုင်ခဲ့သည် ၊ စီမံကိန်းလုပ်ငန်းခွဲကိုလည်း အုပ်စုဖွဲ့ဆွေးနွေးပြီး ပြုလုပ်ခဲ့ကြသည်။

၂၂။ အစည်းအဝေးမှတ်တမ်းများ

- ကော်မတီဖွဲ့စည်းပုံ
- စောနုဒဂုန်သင်း (၂) ဦး
- ဝိထောက်ဥက္ကဋ္ဌ (၂) ဦး
- ပုဒေါလတ် (၁) ဦး
- အဖွဲ့ဝင် (၁) ဦး
- ဝယ်ယူရေးဥက္ကဋ္ဌ (၁) ဦး
- အဖွဲ့ဝင် (၁) ဦး
- ပေဖန်အကြံပြုဥက္ကဋ္ဌ (၂) ဦး
- အဖွဲ့ဝင်
- စောင့်ကြည့်ကြီးကြပ် (၁) ဦး
- အဖွဲ့ဝင် (၁) ဦး
- စာရင်းကိုင် (၁) ဦး

စသည်ဖြင့် ကော်မတီကို ဖွဲ့စည်းခဲ့ကြသည်။ နောက်ဆက်ပြီး မိမိကျေးရွာ၏ အဓိကလိုအပ်ချက်များကို ဦးစားပေးအဆင့်သတ်မှတ်ပြီး ရွေးချယ်ခဲ့ကြသည်။

- ၁။ ဤအဖွဲ့ကို ကျွန်ုပ်တို့က ဖွဲ့စည်း
- ၂။ ကျွန်ုပ်တို့ ကျွန်ုပ်တို့၏
- ၃။ ကျွန်ုပ်တို့၏

၂၂။ အစည်းအဝေးမှတ်တမ်းများ

၂၀၁၇ ခုနှစ်၊ နိုဝင်ဘာလ (၁၅)ရက်နေ့ (၀၁:၀၀)နာရီချိန်တွင်
ဖက်ချောင်းအုပ်စု၊ ဖက်ချောင်းကျေးရွာ၌ ကျင်းပပြုလုပ်သော အုပ်စုအစည်းအဝေးမှတ်တမ်း

ဖာစည်းဖာမဝါတက်ဧရောက်သူများ

- ဦးဇော်မြင့်ထွန်း (လူထုစည်းရုံးရေးမှူး)
- ဦးမင်းမင်းထွန်း (လူထုစည်းရုံးရေးမှူး)
- ဒေါ်နှင်းမြသန္တာ (လက်ထောက်နည်းပညာမှူး)

ကျေးရွာအုပ်စုရှိ ကျေးရွာများမှ ကော်မတီဝင် ဖာဖိုးသား (၁၅)ဦး၊ ဖာဖိုးသမီး (၁၀)ဦး စုစုပေါင်း (၂၅)ဦး
တက်ဧရောက်ခဲ့ပါသည်။

ရည်ရွယ်ချက်

လူထုပေါ်ပြုစီမံကိန်း (စတုတ္ထနှစ်စက်ဝန်း)အတွက် စီမံကိန်းလုပ်ငန်းခွဲများ အကောင်အထည်ဖော်ဆောင်
ရွက်နိုင်ပါရန် ရည်ရွယ်ပါသည်။

ဆွေးနွေးချက်

ကျေးရွာအုပ်စု၊ အုပ်ချုပ်ရေးမှူးမှ အဖွင့်အမှာစကားပြောကြားပြီး အစည်းအဝေးကိုဖွင့်လှစ်ခဲ့ပါသည်။
ပြို့နယ်အကြံပေးအဖွဲ့ခေါင်းဆောင်မှ အုပ်စုရန်ပုံငွေများအကြောင်း ရှင်းလင်းပြောကြားခြင်း၊ အုပ်စုတာဝန်ခံ
လူထုစည်းရုံးရေးမှူးမှ အုပ်စုကော်မတီဝင်များ၏ လုပ်ဆောင်ရမည့်တာဝန်များအား ရှင်းလင်းပြောကြားပြီး
တက်ရောက်လာသော ကျေးရွာအဆင့်မှ စီမံကိန်းအထောက်အကူပြုကော်မတီဥက္ကဋ္ဌများမှ အုပ်စုစီထောက်
(၂)ဦး၊ ဘဏ္ဍာရေးဆပ်ကော်မတီ (၁)ဦး၊ အုပ်စုစာရင်းကိုင်၊ ဝေဖန်အကြံပြုကိုယ်စားလှယ်၊ ငွေထိန်းများအား
တက်ရောက်လာကြသော ကျေးရွာအဆင့်ကော်မတီဝင်များမှ အများသဘောတူဆန္ဒဖြင့် မဲပေးပြီး အုပ်စုအဆင့်
ကော်မတီဝင်များရွေးချယ်ဆုံးဖြတ်ခဲ့ကြပါသည်။

ဆုံးဖြတ်ချက်များ

ကျေးရွာစီထောက်ကော်မတီများ၏ သဘောတူညီချက်နှင့် အောက်ပါကျေးရွာအုပ်စုကော်မတီဝင်များ၊
ဝေဖန်အကြံပြုဆပ်ကော်မတီဥက္ကဋ္ဌနှင့်အဖွဲ့ဝင်များမှ ကျေးရွာ၏ စီမံကိန်းလုပ်ငန်းခွဲများအား ရွေးချယ်ခဲ့ကြပါသည်။

၂၃။ ကဏ္ဍအလိုက်ဦးစားပေးဖွံ့ဖြိုးရေးလုပ်ငန်းစဉ်များ

နောက်ဆက်တွဲ (၄) ခြားနားသောအပိုင်းများအတွက် ဦးစားပေးဖွံ့ဖြိုးရေးလုပ်ငန်းစဉ်များအနှစ်ချုပ်

	အဆင့်	လုပ်ငန်း	မည်သူဦးစားပေးလဲ	လ/နှစ်	ကျေးရွာတာဝန်ခံ(သို့) အုပ်စု	ပြင်ပမှမည်သူထောက်ပံ့မလဲ
အခြေခံအဆောက်အအုံ	၁		<input type="checkbox"/> ကျား <input type="checkbox"/> မ			
	၂		<input type="checkbox"/> ကျား <input type="checkbox"/> မ			
	၃		<input type="checkbox"/> ကျား <input type="checkbox"/> မ			
	၄		<input type="checkbox"/> ကျား <input type="checkbox"/> မ			
	၅		<input type="checkbox"/> ကျား <input type="checkbox"/> မ			
အသက်မွေးဝမ်းကျောင်းမှု စိုက်ပျိုးရေး	၁		<input type="checkbox"/> ကျား <input type="checkbox"/> မ			
	၂		<input type="checkbox"/> ကျား <input type="checkbox"/> မ			
	၃		<input type="checkbox"/> ကျား <input type="checkbox"/> မ			
	၄		<input type="checkbox"/> ကျား <input type="checkbox"/> မ			
	၅		<input type="checkbox"/> ကျား <input type="checkbox"/> မ			
ကျန်းမာရေးနှင့် အဟာရ	၁		<input type="checkbox"/> ကျား <input type="checkbox"/> မ			
	၂		<input type="checkbox"/> ကျား <input type="checkbox"/> မ			
	၃		<input type="checkbox"/> ကျား <input type="checkbox"/> မ			
	၄		<input type="checkbox"/> ကျား <input type="checkbox"/> မ			
	၅		<input type="checkbox"/> ကျား <input type="checkbox"/> မ			
ပညာရေး	၁	စာကြည့်တိုက်	<input type="checkbox"/> √ကျား <input type="checkbox"/> √မ	၂၀၁၉	ကျေးရွာ	မရှိသေးပါ
	၂	ဘက်စုံသုံးခန်းမ	<input type="checkbox"/> √ကျား <input type="checkbox"/> √မ	၂၀၁၉	ကျေးရွာ	မရှိသေးပါ

	၃		<input type="checkbox"/> ကျား <input type="checkbox"/> မ			
	၄		<input type="checkbox"/> ကျား <input type="checkbox"/> မ			
	၅		<input type="checkbox"/> ကျား <input type="checkbox"/> မ			
အခြား	၁	ကျေးရွာတွင်းကွန်ကရစ်လမ်း	<input type="checkbox"/> √ကျား <input type="checkbox"/> √မ	၂၀၁၈	ကျေးရွာ	လူထုဗဟိုပြုစီမံကိန်း
	၂		<input type="checkbox"/> ကျား <input type="checkbox"/> မ			
	၃		<input type="checkbox"/> ကျား <input type="checkbox"/> မ			
	၄		<input type="checkbox"/> ကျား <input type="checkbox"/> မ			
	၅		<input type="checkbox"/> ကျား <input type="checkbox"/> မ			