

စိုက်ပျိုးရေး၊ မွေးမြူရေးနှင့် ဆည်မြောင်းဝန်ကြီးဌာန
ကျေးလက်ဒေသဖွံ့ဖြိုးတိုးတက်ရေးဦးစီးဌာန
လူထုဗဟိုပြုစီမံကိန်း (တတိယနှစ်စက်ဝန်း)
National Community Driven Development Project



ကရင်ပြည်နယ်၊ ကော့ကရိတ်မြို့နယ်၊ စက္ကဝက် ကျေးရွာအုပ်စု
ကထိုးထ ကျေးရွာ၏ ဖွံ့ဖြိုးရေးအစီအစဉ်

၂၀၂၀ပြည့်နှစ်

မာတိကာ

စဉ်	အကြောင်းအရာ
၁။	ကော့ကရိတ်မြို့နယ်အခြေပြမြေပုံ
၂။	ကျေးရွာအုပ်စုအခြေပြမြေပုံ
၃။	ကျေးရွာအုပ်စုအတွင်းပါဝင်သောကျေးရွာများ
၄။	ကျေးရွာသမိုင်းကြောင်းနှင့်ကျေးရွာအခြေခံအချက်အလက်များ
	၄.၁။ ကျေးရွာသမိုင်းကြောင်း။
	၄.၂။ ကျေးရွာရှိအိမ်ခြေ၊ အိမ်ထောင်းစုနှင့် လူဦးရေ။
	၄.၃။ တိုင်းရင်းသားလူမျိုးစုများဦးရေ
	၄.၄။ ထိခိုက်လွယ်သောအိမ်ထောင်စုများအရေအတွက်
	၄.၅။ အထောက်အပံ့ဖြစ်စေသော အဆောက်အဦများ
	၄.၆။ အဓိကဝင်ငွေရ (သို့) စီးပွားရေးလုပ်ငန်းများ။
	၄.၇။ ပိုင်ဆိုင်မှု မြေဧရိယာနှင့်သဘာဝ သယံဇာတများ။
	၄.၈။ အခြားသတင်းအချက်အလက်များ။
၅။	လူထုပူးပေါင်းပါဝင်သော လူမှုဆန်းစစ်ခြင်းနှင့် အကဲဖြစ်ခြင်း လုပ်ငန်းစဉ် အကျဉ်းချုပ်။
၆။	ကျေးရွာဖွံ့ဖြိုးရေးအစီအစဉ်အတွက် အသုံးပြုသော PRA Tool တစ်ခုချင်းစီ၏ မှတ်တမ်းဓာတ်ပုံများ
	၆.၁။ လူမှုရေးနှင့်အရင်းအမြစ်ပြမြေပုံ (Social and Resource Map)
	၆.၂။ ရာသီခွင်ပြ - ပြကဒိန် (Seasonal Calendar)
	၆.၃။ ဥစ္စာဓနကြွယ်ဝမှုအဆင့် (Wealth Ranking)

၆.၄။ ပင့်ကူအိမ် (ကျား-မရေးရာ) (Spider Diagram)

၆.၅။ ပိုင်ဆိုင်မှုသုံးသပ်ခြင်း (Asset Mapping)

၆.၆။ အဖွဲ့အစည်းချိတ်ဆက်မှု (Venn Diagram)

၇။ ကျေးရွာဖွံ့ဖြိုးရေးအစီအစဉ်အတွက် အသုံးပြုသော PRA Tool တစ်ခုချင်းစီ၏ ဆွေးနွေးခြင်းနှင့် ဆန်းစစ်ခြင်း။

၈။ ကျေးရွာဖွံ့ဖြိုးရေးအစီအစဉ်ဆောင်ရွက်မှု မှတ်တမ်းဓာတ်ပုံ။

၉။ ကျေးရွာစီမံခန့်ခွဲရေးအဖွဲ့၏ အဖွဲ့ဝင်များစာရင်း။

၁၀။ ကျေးရွာအခြေခံသတင်းအချက်အလက် ပုံစံ ၈-၁ (PC - 1)

၁၁။ ကျေးရွာအခြေခံသတင်းအချက်အလက် ပုံစံ ၈-၂ (PC - 2)

၁၂။ ကျေးရွာအခြေခံသတင်းအချက်အလက် ပုံစံ ၈-၃ (PC - 3)

၁၃။ ကျေးရွာပထမနှင့် ဒုတိယအကြိမ်အစည်းအဝေးမှတ်တမ်းများ

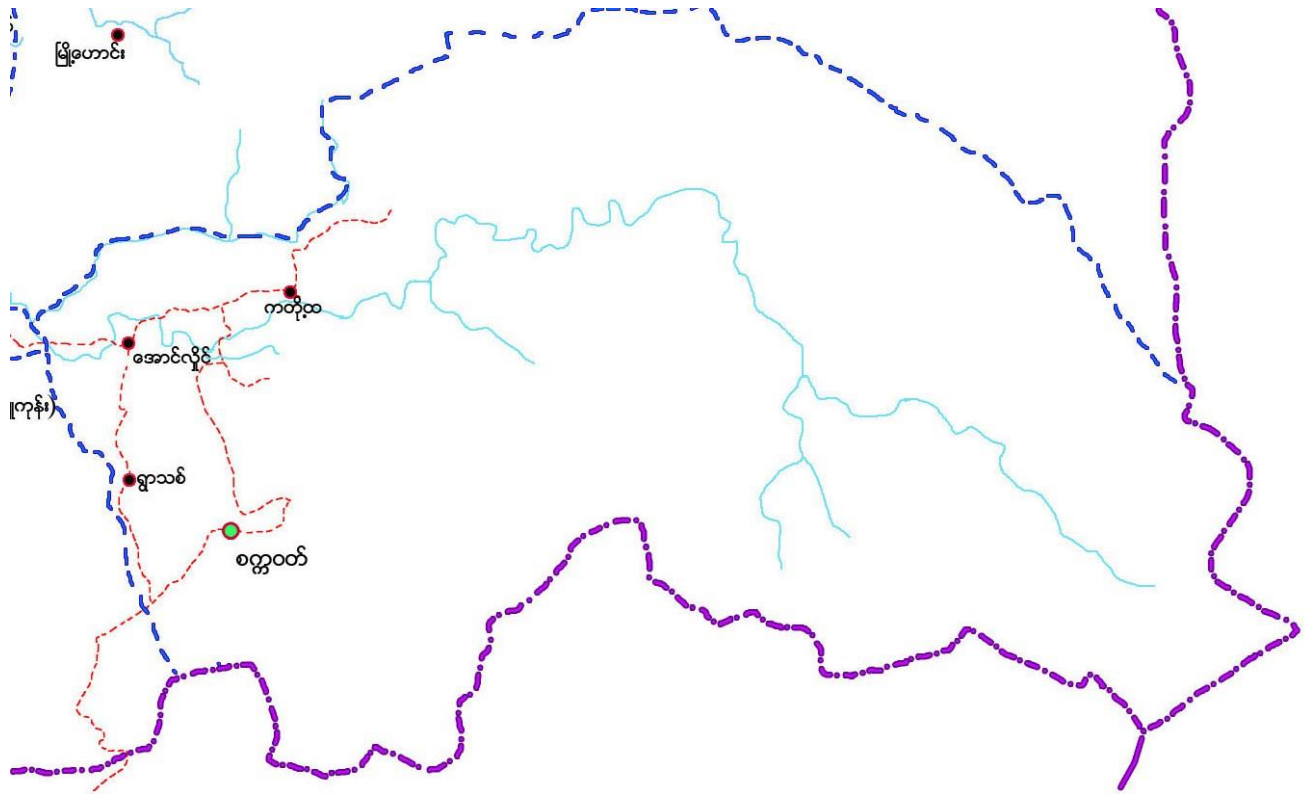
၁၄။ ကဏ္ဍအလိုက်အနှစ်ချုပ်ဇယား

၁။ ကော့ကရိတ်မြို့နယ်အခြေပြမြေပုံ

ကော့ကရိတ်မြို့နယ် အခြေပြမြေပုံ



၂။ ကျေးရွာအုပ်စုအခြေပြမြေပုံ (စက္ကဝက်ကျေးရွာအုပ်စု)



၃။ ကျေးရွာအုပ်စုအတွင်းပါဝင်သောကျေးရွာများ

စဉ်	ကျေးရွာအမည်	အိမ်ထောင်စု	ကျား	မ	စုစုပေါင်း
၁။	ကတိုးထ	222	521	524	1045
၂။	စက္ကဝက်	390	1041	1046	2087
၃။	ရွာသစ်	59	174	147	321
၄။	အောင်လှိုင်	184	431	428	859

၄။ ကျေးရွာသမိုင်းကြောင်းနှင့်ကျေးရွာအခြေခံအချက်အလက်များ

၄.၁။ ကျေးရွာသမိုင်းကြောင်း။

နှစ်ပေါင်း (၃၀၀)ကျော်ခန့်က ကတိုးထကျေးရွာစတင်တည်ထောင်ခဲ့ပါသည်။ အိမ်ခြေအနည်းငယ်သာရှိပြီး ဒုက္ခတွေ့အများကြီးကြုံတွေ့ခဲ့ရပါသည်။ ကတိုးထကျေးရွာတွင် ရှေ့မှနောက် သို့ စီးဆင်းနေသောချောင်ကြီးတစ်ချောင်းရှိပါသည်။ သက္ကရာဇ် (၂၀၀၀) ခုနှစ်တွင် ဗမာစစ်သား များတက်လာပြီး ကတိုးထကျေးရွာကိုမီးလာ၍ အိမ်(၃၀)ခန့် မီးလောက်သွာပါသည်။ ထိုခိုက်မှ သူမရှိပါ။ (၂၀၀၀)ခုနှစ်တွင်လည်း ဗမာစစ်သားနောက်တစ်ကြိမ်မီးလာရှိ၍ တစ်ရွာလုံးမှလောင် သွာပါသည်။ ဘုန်းကြီးကျောင်း တစ်ကျောင်းနှင့် စာသင်ကျောင်း တစ်ကျောင်းသာကျန်ပါတော့ သည်။ တစ်ချိန်ထဲမှာပဲဗမာစစ်သားများမှ ရွာသား လေးဦးကို အပြစ်မဲ့သတ်ဖြတ်ခဲ့ပါသည်။ ထို့နောက် ပျက်စီးဆုံးရှုံးသွားသောအိမ်များကို ထပ်မံပြန်လည် ပြုပြင်နေထိုင်ခဲ့ကြသည်။ အခက် အခဲများစွာဖြင့်ဖြတ်သန်းခဲ့ရပါသည်။ ကျေးရွာများ၏ အခြေအနေမငြိမ်းချမ်းမှုကြောင့်က လေးများပညာသင်ယူခွင့် မရခဲ့ကြပေ။

ယခုကျေးရွာတွင်လူဦးရေ (--၁၀၄၅--) ဖြင့်နေထိုင်နေကြပါသည်။ ကျေးရွာအတွင်း နေထိုင်သောရွာသူ/သားသည် စပါး၊ ဒူးရင်း၊ တောင်ယာများဖြင့် အသက်မွေးဝမ်းကြောင်း ခံခဲ့ရပါသည်။ ယခုတိုင်းပြည်အခြေအနေငြိမ်းချမ်းမှုကြောင့် ကျေးရွာသူ/သားများ ပျော်ရွှင်ဝမ်း မြောက်စွာနေထိုင်ကြပါသည်။ ရွာ၏အရှေ့ဘက်တွင် တောင်တန်း၊ အနောက်ဘက်တွင် လယ် ကွင်း၊ တောင်ဘက်တွင် စက္ကဝက်ကျေးရွာ၊ မြောက်ဘက်တွင် မြို့ဟောင်းရှိပါသည်။

၄.၂။ ကျေးရွာရှိအိမ်ခြေ၊ အိမ်ထောင်းစုနှင့် လူဦးရေ။

ကတိုးထကျေးရွာတွင် အိမ်ထောင်စု (၂၂၂) စု ရှိပါသည်။ ကျေးရွာအတွင်းနေ ထိုင်သောလူဦး ရေမှာ အမျိုးသား (၅၂၁)ဦး၊ အမျိုးသမီး (၅၂၄)ဦး၊ စုစုပေါင်း (၁၀၄၅)ဦးရှိပါသည်။ ယခုအိမ် ထောင်စုနှင့် လူဦးရေစာရင်း မှာ ၂၀၂၀ - ခုနှစ်ဇွန်လ -လတွင် ကောက်ထားသောစာ ရင်းဖြစ် ပါသည်။

၄.၃။ တိုင်းရင်းသားလူမျိုးစုများဦးရေ

ကတိုးထကျေးရွာတွင်နေထိုင်သော တိုင်းရင်းသားလူမျိုးစုမှာ ကရင်လူမျိုးဖြစ်ပါသည်။ ကရင် လူမျိုး အိမ်ထောင်စု (၂၂၂) စုတွင် အမျိုးသား (၅၂၁)ဦးနှင့် အမျိုးသမီး (၅၂၄)ဦး စုစုပေါင်း (၁၀၄၅)ဦး ရှိပါသည်။

၄.၄။ ထိခိုက်လွယ်သောအိမ်ထောင်စုများအရေအတွက်

ကတိုးထကျေးရွာကျေးရွာတွင် သက်ကြီးရွယ်အို (၆၅နှစ် နှင့် အထက်) (၄၈) ဦး၊ မသန်စွမ်း (၁၄) ဦးတို့ရှိ ပါသည်။

၄.၅။ အထောက်အပံ့ဖြစ်စေသော အဆောက်အဦများ

ကတိုးထကျေးရွာတွင် မူလတန်းကျောင်း (၁)ကျောင်း၊ တိုက်နယ်ဆေးရုံ ဘုန်းကြီးကျောင်း (၁)ကျောင်းတို့ရှိပါသည်။

၄.၆။ အဓိကဝင်ငွေရ (သို့) စီးပွားရေးလုပ်ငန်းများ။

ရွာသူ/သားများ၏ အဓိကစီးပွားရေးမှာ စိုက်ပျိုးရေးလုပ်ငန်းဖြစ်ပါသည်။ စိုက်ပျိုးရေးတွင် လယ်စိုက်ပျိုး လုပ်ကိုင်သူနှင့် ဥယျာဉ်စိုက်ပျိုးသူများဖြစ်ပါသည်။

၄.၇။ ပိုင်ဆိုင်မှု မြေဧရိယာနှင့်သဘာဝ သယံဇာတများ။

လယ်/ယာမြေ၊ ဥယျာဉ်ခြံ၊ လက်တွန်းထွန်စက်၊ ကား၊ မော်တော်ဆိုင်ကယ်၊ အသေးစား အိမ်ဆိုင်များ၊ ထော်လာဂျီ၊ အပ်ချုပ်စက်၊ စက်တပ်လှေ၊ မြက်ရိတ်စက်၊ ရေတွင်း၊ ခိုင်းနွား တို့ရှိပါသည်။

၄.၈။ အခြားသတင်းအချက်အလက်များ။

အုပ်ချုပ်ရေးအဖွဲ့၊ ကျောင်းကော်မတီ၊ ဂေါပကအဖွဲ့၊ အိုးသူကြီးအဖွဲ့၊ သာရေး/နာရေးအဖွဲ့၊ အမျိုးသမီးရေးရာအဖွဲ့၊ လူငယ်အဖွဲ့တို့သည်ကျေးရွာတွင်းတည်ရှိသော အဖွဲ့အစည်းများ ဖြစ်ပါသည်။

ကျေးရွာပြင်ပရှိ အဖွဲ့အစည်းများနှင့် ဌာနများ နှင့်လည်းချိတ်ဆက်မှုရှိပါသည်။ DRD UNICEF SDC နှင့်ချိတ်ဆက်ပါသည်။

၅။ လူထုပူးပေါင်းပါဝင်သော လူမှုဆန်းစစ်ခြင်းနှင့် အကဲဖြစ်ခြင်း လုပ်ငန်းစဉ် အကျဉ်းချုပ်။

စဉ်	အသုံးပြုသော PRA Tool	ပါဝင်ဆွေးနွေး သူဦးရေ			အဓိကဆွေးနွေးသည့်အချက်များ
၁	လူမှုရေးနှင့်အရင်းအမြစ်ပြုမြေပုံ	၂၆	၈၇	၁၁ ၃	စိုက်ပျိုးရေးလုပ်ငန်း၊ နိုင်ငံခြား(ထိုင်း) ရွှေ့ပြောင်း လုပ်ကိုင်သူများခြင်း။
၂	ရာသီခွင်ပြ - ပြကဒိန်	၆	၁၆	၂၂	မွေးမြူရေးလုပ်ငန်း၊ ဝင်ငွေနည်းပါးခြင်း၊ သောက်သုံးရေရှားပါးခြင်း၊ လမ်းပန်းဆက်သွယ်ရေး၊ ကျန်းမာရေး၊ ပွဲတော်ရက်များ။
၃	ဥစ္စာခန့်ကြွယ်ဝမှုအဆင့်	၄	၁၃	၁၇	အဆင်မပြေသောအိမ်ထောင်စု (၉၄)စု၊အလုပ်အကိုင်ရှားပါးခြင်း၊ ကျန်းမာရေး၊ ပညာရေး။
၄	ပင့်ကူအိမ် (ကျား-မရေးရာ)	၁ ၀	၅၀	၆၅	ပညာတတ်မြောက်မှု၊ ဝင်ငွေနည်းပါးခြင်း၊ အလုပ်အကိုင်အခွင့်အလမ်းရှားပါးခြင်း၊ အမျိုးသမီးများ ဝင်ငွေရအလုပ်အကိုင်မရှိခြင်း၊ ကျန်းမာရေး။
၅	ပိုင်ဆိုင်မှုသုံးသပ်ခြင်း	၁ ၀	၅၀	၆၀	အပ်ချုပ်စက် အမျိုးသမီးများ သုံးစွဲမှုများသည်။လက်တွန်းထွန်စက်၊ ထော်လာဂျီ၊ မြက်ရိတ်စက်၊ စက်တပ်လှေ၊ အမျိုးသားများ သုံးစွဲမှုများသည်။ ဆိုင်ကယ်၊ ကား၊ရေတွင်း၊ဘုန်းကြီးကျောင်း၊ လယ်၊ နွား တို့ကို အမျိုးသား၊ အမျိုးသမီးတို့က သုံးစွဲကြသည်။

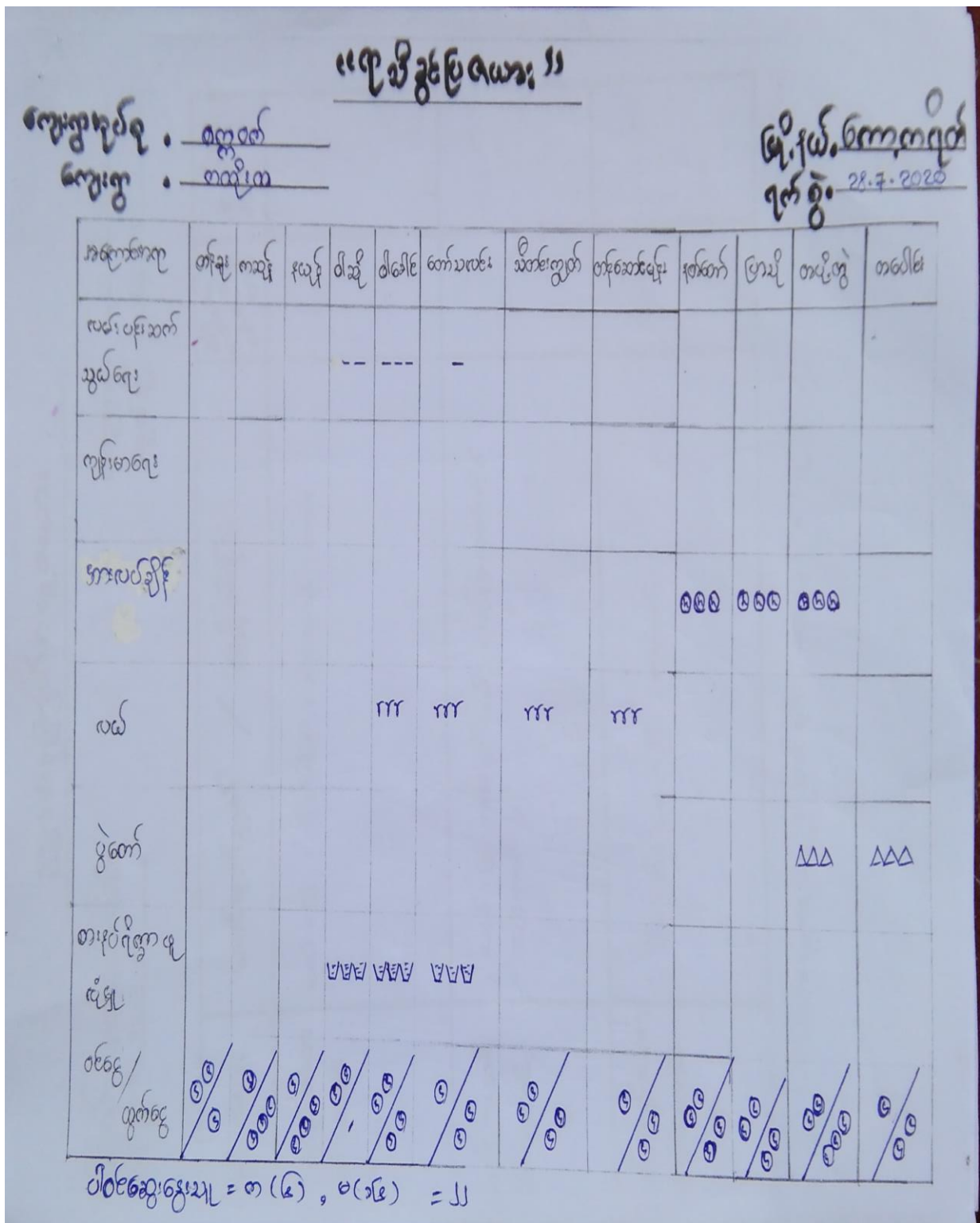
၆	အဖွဲ့အစည်းချိတ်ဆက်မှု	၅	၁၄	၁၉	ကျေးရွာတွင်းအုပ်ချုပ်ရေးအဖွဲ့မှ သြဇာလွှမ်းမိုးကျေးရွာပြင်ပတွင် DRD UNICEF SDC တို့လွှမ်းမိုးမှုများသည်။
---	-----------------------	---	----	----	--

၆။ ကျေးရွာဖွံ့ဖြိုးရေးအစီအစဉ်အတွက် အသုံးပြုသော PRA Tool တစ်ခုချင်းစီး၏ မှတ်တမ်းဓာတ်ပုံများ

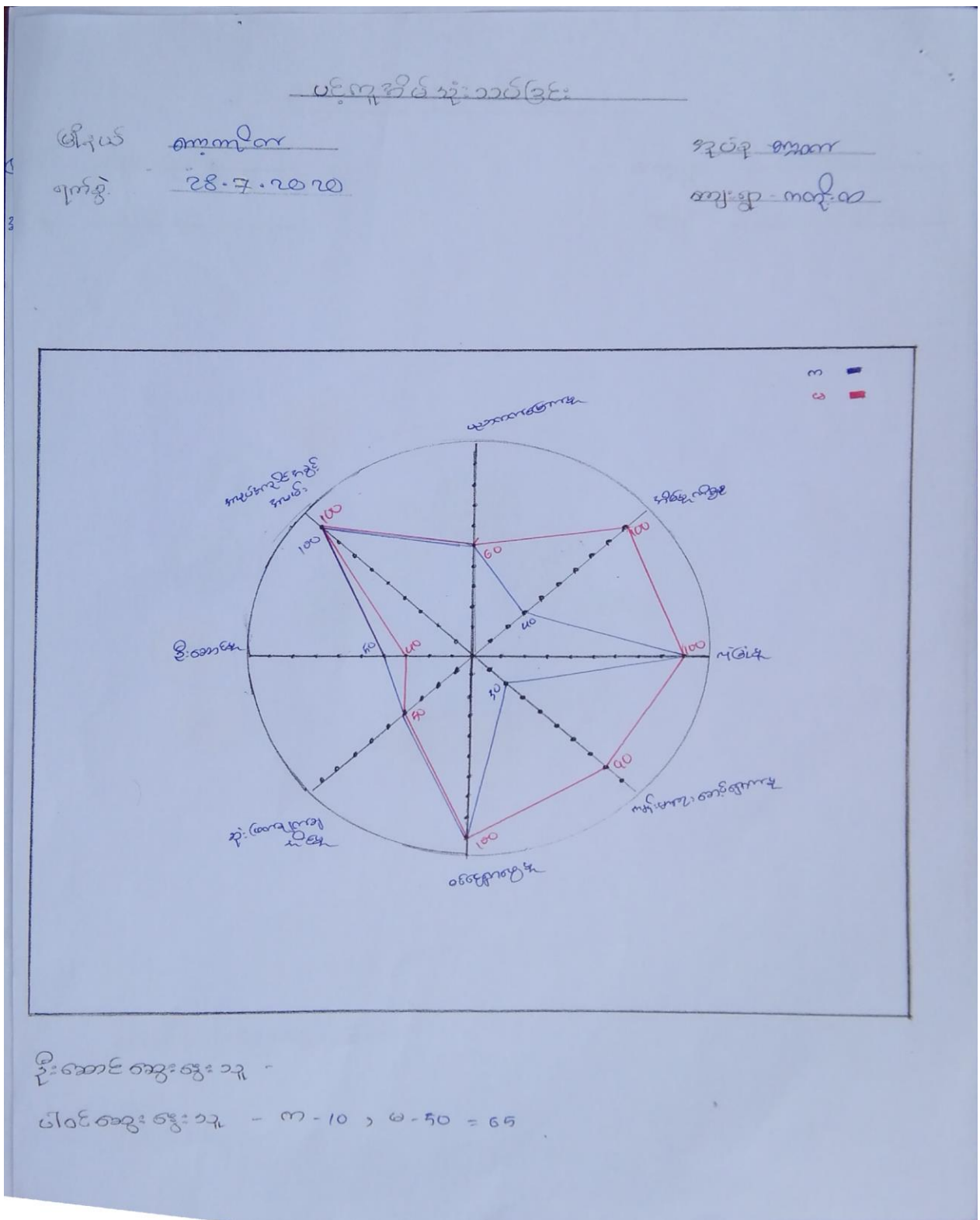
၆.၁။ လူမှုရေးနှင့်အရင်းအမြစ်ပြမြေပုံ (Social and Resource Map)



၆.၂။ ရာသီခွင်ပြ - ပြကဒိန် (Seasonal Calendar)



၆.၄။ ပင့်ကူအိမ် (ကျား-မရေးရာ) (Spider Diagram)



၇။ ကျေးရွာဖွံ့ဖြိုးရေးအစီအစဉ်အတွက် အသုံးပြုသော PRA Tool တစ်ခုချင်းစီ၏ ဆွေးနွေးခြင်း နှင့်ဆန်းစစ်ခြင်း။

စဉ်	အသုံးပြုသော PRA Tool	ဆွေးနွေးခြင်းနှင့်ဆန်းစစ်ချက် ရလဒ်များ
၁	လူမှုရေးနှင့်အရင်းအမြစ်ပြမြေပုံ	<p>၁. စီးပွားရေးအတွက်အသုံးပြုသော အရင်းအမြစ်မှာ လယ်ခြံ တို့ဖြစ်သည်။</p> <p>၂. ပေါများသောအရင်းအမြစ်မှာ ရေ၊ လယ်မြေခြံ၊ ကျောက်နှင့် သံတို့ဖြစ်သည်။</p> <p>၃. ရှာပါးလာသောအရာများမှာ သစ်တော၊ ငါးတို့ဖြစ်ပါသည်။ချောင်းရေမှာ ယခင်ထက်နည်းပါးလာပြီးပိုမိုညစ်ညမ်းလာသည်။</p> <p>၄. ဘန်ကောက်သို့သွားရောက်အလုပ်လုပ်ကိုင်သူအနည်းငယ်ရှိပါသည်။</p>
၂	ရာသီခွင်ပြ - ပြကဒိန်	<p>၁. အိမ်ထောင်စု (၁၆၀) လောက်လယ်လုပ်ငန်းကိုလုပ်ကိုင်ကြသည်။</p> <p>၂. အခြားလုပ်ငန်း_ကျပန်း၊ ရောင်းဝယ်၊မီးသွေးဖုပ်၊ ကွန်းသီးရောင်း၊ဝဠရောင်းခြင်းတို့ဖြစ်သည်။</p> <p>၃. ကောက်စိုက်ခြံရှင်းလျှင် တစ်ရက်ကို (၆၀၀၀)ပေးပါသည်။လက်သမားဆရာတစ်ဦး(၁၅၀၀၀)တစ်ရက်ပေးပါသည်။</p> <p>၄. တစ်နှစ်တာဝင်ငွေသည်တစ်နှစ်တာအသုံးစရိတ်အတွက်လုံလောက်မှုရှိပါသည်။</p> <p>၅. အမျိုးသမီးအိမ်ထောင်ဦးစီးနှင့် အမျိုးသားအိမ်ထောင်ဦးစီးဝင်ငွေတူညီမှုမရှိပါ။</p> <p>၆. နေ့စားလုပ်အားခအတွက်အမျိုးသားနှင့် လုပ်အားခ တူညီမှုရှိပါသည်။</p>
၃	ဥစ္စာနေကြွယ်ဝမှုအဆင့်	၁.အဆင်မပြေသေးအိမ်ထောင်စု ၉၄အိမ်

		<p>ထောင်စုရှိပါသည်။</p> <p>၂. ပိုင်ဆိုင်မှုနည်းခြင်း၊ ရောဂါဖြစ်ပွားမှုများခြင်း၊ မှီခိုနေသူများခြင်း ကြောင့်ဖြစ်သည်။</p> <p>၃. ဆင်ရဲနွမ်းပါးသူတွေကို ကျေးရွာဖွံ့ဖြိုးတိုးတက်ရေးအစီစဉ်ရေးစွဲရာပါဝင်လာအောင် တန်းတူအခွင့်အရေးပေးခြင်းဖြင့်ဆောင်ရွက်နိုင်သည်။</p> <p>၄. ဆောက်လုပ်ရေးလုပ်ငန်းမျိုးလုပ်ခြင်းက ကျေးရွာကိုတိုးတက်ပြီးဆက်ရဲသူကိုအကျိုးဖြစ်စေသည်။</p>
၄	ပင့်ကူအိမ် (ကျား-မရေးရာ)	<p>၁. အမျိုးသားများက အပြင်မှာဝင်ငွေ၊ မိသားစုအတွက်စားဝတ်နေရေးတွက် ရှာဖွေရပြီးအမျိုးသမီးများက အိမ်မှုကိစ္စကိုသာ ထိန်းချုပ်ရခြင်းကြောင့်အမှတ်များကွာခြားရသည်။</p> <p>၂. စက်ချုပ်သင်တန်း၊ အသက်မွေးဝမ်းကြောင်းသင်တန်းစီမံကိန်းမျိုး ပေးခြင်းက အမျိုးသမီးဘဝတိုးတက်စေနိုင်သည်။</p>
၅	ပိုင်ဆိုင်မှုသုံးသပ်ခြင်း	<p>၁. အမျိုးသမီးအသုံးပြုသောအရင်းအမြစ်မှာ အပ်ချုပ်စက်ဖြစ်သည်။</p> <p>၂. အမျိုးသားအသုံးပြုသောအရင်းအမြစ်မှာ ထော်လာဂျီဖြစ်သည်။</p> <p>၃. နှစ်ဦးစလုံးအသုံးပြုသောအရင်းအမြစ်မှာ လယ်ခြံ၊ စက်ဘီး၊ ဆိုင်ကယ်၊ တီဗွီ၊ ဂြိုဟ်တုစလောင်း၊ ရေတွင်း၊ မြစ်ချောင်း၊ ကား၊ စာသင်ကျောင်း၊ ဘုန်းကြီးကျောင်းဖြစ်သည်။</p>

		<p>၄. နှစ်ဦးစလုံးက ၎င်းအရင်းအမြစ်များကို ထိန်းချုပ်ပါသည်။</p> <p>၅. အကယ်၍အမျိုးသမီးများအသုံးပြုပြီးအမျိုးသားများထိန်းချုပ်လျှင်ပြဿနာမရှိပါ။</p>
၆	အဖွဲ့အစည်းချိတ်ဆက်မှု	<p>၁. ကျေးရွာဥက္ကဋ္ဌသည် လူမှုရေးအဖွဲ့ကို အဓိကဦးဆောင်ပါသည်။</p> <p>၂. ကျောင်းဒကာ၊ ဘုရားဒကာသည် ဘာသာရေးကိစ္စများကိုဦးဆောင်ပါဝင်သည်။</p> <p>၃. ကျောင်းကော်မတီ၊ ကျေးရွာဥက္ကဋ္ဌဘုရား ဒကာကျောင်းဒကာသည်ဖွံ့ဖြိုးရေးကိစ္စရပ်ပါးကို ဦး ဆောင်ပါဝင်ပါသည်။</p> <p>၄. ဒေသခံအဖွဲ့များနှင့်ပြင်ပအဖွဲ့များသည် (NGO)နှင့်ချိတ်ဆက်နေပါသည်။</p> <p>၅. ကျောင်းကော်မတီ၊ အမျိုးသမီး၊ ရောကီမဖွဲ့၊ ယဉ်ကျေးမှုအဖွဲ့များသည် အမျိုးသမီးများဖြစ်သည်။</p>

၈။ ကျေးရွာဖွံ့ဖြိုးရေးအစီအစဉ်ဆောင်ရွက်မှု မှတ်တမ်းဓာတ်ပုံ။



၉။ ကျေးရွာစီမံခန့်ခွဲရေးအဖွဲ့၏ အဖွဲ့ဝင်များစာရင်း။

စဉ်	အမည်	ကျား	မ	တာဝန်	မှတ်ချက်
၁	စောလို	က		စေတနာ့ဝန်ထမ်း	
၂	မူးနောင်		မ	စေတနာ့ဝန်ထမ်း	
၃	စေးမု		မ	ကျေးရွာစီထောက်ကော်မတီ	
၄	စောရင်ထွေး	က		ကျေးရွာစီထောက်ဥက္ကဋ္ဌ	
၅	နောင်ဝါး		မ	ဝယ်ယူရေး ဆပ်ကော်မတီ	
၆	မူးနောင်ကွီ		မ	ဝယ်ယူရေး ဆပ်ကော်မတီ	
၇	စောရာဟဲ	က		ဝယ်ယူရေး ဆပ်ကော်မတီ	
၈	စောကေးဝါး	က		လုပ်ငန်းလည်ပတ်ထိန်းသိမ်းရေးကော်မတီ	
၉	ထိုလွှဲဘူး	က		လုပ်ငန်းလည်ပတ်ထိန်းသိမ်းရေးကော်မတီ	
၁၀	စောဆယ်ကလဲ	က		လုပ်ငန်းလည်ပတ်ထိန်းသိမ်းရေးကော်မတီ	
၁၁	စောချာအံ့ဒွီ	က		ကျေးရွာ စာရင်းကိုင်	
၁၂	စောဂေထီး	က		စောင့်ကြည့်ကြီးကြပ်ရေးကော်မတီ	
၁၃	ဒေါ်ထပိုး		မ	စောင့်ကြည့်ကြီးကြပ်ရေးကော်မတီ	
၁၄	နီလာအေး		မ	စောင့်ကြည့်ကြီးကြပ်ရေးကော်မတီ	
၁၅	စောထော	က		ဝေဖန်အကြံပြု ကော်မတီ	
၁၆	ဒေါ်မဝင်းကြည်		မ	ဝေဖန်အကြံပြု ကော်မတီ	

၁၀။ ကျေးရွာအခြေခံသတင်းအချက်အလက် ပုံစံ ၈-၁ (PC - 1)

ကျေးရွာခေါင်းဆောင်အမည် စောချစ်ဝင်း		ကျေးရွာခေါင်းဆောင် ဖုန်းနံပါတ်		လူထုစည်းရုံးရေးမှူးအမည် စောထွန်းထွန်း	
ပြည်နယ် ကရင်	မြို့နယ် ကော့ကရိတ်	ကျေးရွာအုပ်စု စက္ကဝက်		ကျေးရွာ ရွာသစ်	

က။ လူဦးရေ

လူမျိုးစု	အိမ်ထောင်စု အရေအတွက်	ကိုးကွယ်သည့် ဘာသာ	အိမ်ထောင်စု အရေအတွက်
လူမျိုးစု (၁)...စကောကရင်	၂၂၂	ခရစ္စယာန်	၄
လူမျိုးစု (၂).....		ဗုဒ္ဓ	၂၁၈
လူမျိုးစု (၃).....			
လူမျိုးစု (၄).....			
အခြား:			

အကြောင်းအရာ	အရေအတွက်
မသန်စွမ်း	၁၄
သက်ကြီးရွယ်အို (၆၅နှစ် နှင့်အထက်)	၄၈
စစ်ဘေးရှောင်	

လူဦးရေ	အမျိုးသား အရေအတွက်	အမျိုးသမီး အရေအတွက်	စုစုပေါင်း အရေအတွက်
လူမျိုးစု (၁)...စကောကရင်....	၅၂၁	၅၂၄	၁၀၄၅
လူမျိုးစု (၂).....			
လူမျိုးစု (၃).....			
လူမျိုးစု (၄).....			

အခြား			
အိမ်ထောင်ဦးစီး	၂၀၂	၂၀	၂၂၂

ခ။ အခြေခံအဆောက်အအုံ အသုံးအဆောင်များ

စာသင်ကျောင်း	အမှန် ခြစ်	ကျန်းမာရေး	အမှန် ခြစ်	ဘာစာရေးအ ဆောက်အအုံများ	အမှန် ခြစ်
အထက်တန်း		ဆေးရုံ		စေတီ	
အလယ်တန်း		ကျန်းမာရေးဌာန		ဘုန်းကြီးကျောင်း	✓
မူလတန်း	✓	ကျန်းမာရေးဌာနခွဲ		ဟိန္ဒူဘုရားကျောင်း	
မူကြို		ဆေးပေးခန်း		ခရစ်ယာန်ဘုရား ကျောင်း	
အခြား		အခြား		ဗလီ	
မှတ်ချက်		မှတ်ချက်		အခြား	
				မှတ်ချက်	

(ဂ) ကျွမ်းကျင်သူများမှတ်တမ်း (ကျေးရွာတွင်း သို့ အခြားမှလာရောက်)

	ပညာရေး		ကျန်းမာရေး			လက်မှုပညာ		
	ရွာ တွင်း	ပြင်ပ		ရွာ တွင်း	ပြင်ပ		ရွာ တွင်း	ပြင်ပ
အထက် တန်း ဆရာ/မ			ဆရာဝန်			လက်သ မား		
အလယ်တ န်း ဆရာ/မ			ကျန်းမာ ရေးမှူး			ပန်းရံ		
မူလတန်း ဆရာ/မ	✓	✓	ကျန်းမာ ရေး ဆရာမ			လျှပ်စစ် ကျွမ်းကျင်		
မူကြို ဆရာ/မ			သားဖွား ဆရာမ			ရေပိုက် သွယ်		
အခြား			ကျန်းမာ			စက်ပြင်		

			ရေး လုပ်သား					
--	--	--	----------------	--	--	--	--	--

(ဃ) ကျေးရွာသို့ရောက်နိုင်သည့်လမ်းအခြေအနေ / အုပ်စုနှင့်ဆက်သွယ်ထားသော လမ်းအခြေအနေ

ကျောက်ကြမ်းလမ်း ကတရလမ်း ကွန်ကရစ်လမ်း ဆိုင်ကယ်လမ်း
 ကျောက်ခင်းလမ်း **မြေသားလမ်း** လူသွားလမ်း အခြား -----

(င) ကျေးရွာဖွံ့ဖြိုးရေးစီမံချက်

၁။ လူထုဗဟိုပြုစီမံကိန်းမစတင်မှီ ကျေးရွာတွင် ဖွံ့ဖြိုးရေး ----- ရှိပါသည်/**မရှိပါ**/မသိပါ
 စီမံချက်ရှိခဲ့ပါသလား?

၂။ ရှိခဲ့လျှင်ထိုစီမံချက်ကိုမည်သည့်ခုနှစ်တွင်စတင်ခဲ့သလဲ?----- (.....)/ မသိပါ

၃။ ထိုစီမံချက်ကို မြို့နယ်မှအတည်ပြုခဲ့ပါသလား-----
 ပြုခဲ့သည်/မပြုပါ/မသိပါ

(စ) ခရီးအကွာအဝေး

၁။ ကျေးရွာ၏ဗဟိုမှ အုပ်စုရွာသို့ခရီးမည်မျှကွာဝေးသနည်း။----- (၈)မိုင်/မသိပါ

၂။ ကျေးရွာမှ အုပ်စုရွာသို့သွား/လာရာတွင် အချိန်မည်မျှကြာသနည်း။

ခြောက်သွေ့ရာသီကြာချိန်၃၀ မိနစ်.. ထော်လာဂျီ၊ **ဆိုင်ကယ်**၊ ကား၊ ခြေလျင်၊ စက်လှေ၊
 အခြား.....

မိုးရာသီကြာချိန်၁ နာရီ... ထော်လာဂျီ၊ **ဆိုင်ကယ်**၊ ကား၊ ခြေလျင်၊ စက်လှေ၊ အခြား.....

(ဆ) ပတ်ဝန်းကျင်ဆိုင်ရာ သဘာဝဘေးအန္တရာယ်

ဤကျေးရွာတွင် ရေကြီးခြင်းကဲ့သို့ သဘာဝဘေးအန္တရာယ် ကျရောက်ဖူးပါသလား?

.....**မရှိပါ**/ရှိပါသည်/ ရှိလျှင်ဖော်ပြပါ

(ဇ) ကျေးရွာအတွင်းဖွဲ့စည်းထားသော အဖွဲ့အစည်းများ

လူထုဗဟိုပြုစီမံကိန်းမတိုင်မှီ ဤကျေးရွာတွင်

ကျေးရွာဖွံ့ဖြိုးရေးအတွက်အစိုးရ(သို့)ရွာသားများ ကိုယ်တိုင်(သို့) စီမံကိန်းတစ်ခုခုမှ

ဖွဲ့စည်းထားသော အဖွဲ့များရှိပါသလား?

(၁) ----- (၂) -----

(၃) ----- (၄) -----

(ဈ) အထွေထွေအုပ်ချုပ်ရေးဦးစီးဌာန (GAD) မှ မှတ်တမ်းတင်ထားခြင်း။

.....မရှိပါ။ရှိပါသည်။

ကျေးရွာအခြေခံသတင်းအချက်အလက် ပုံစံ စ-၂ (PC - 2)

စည်းရုံးရေးမှူးဝန်ထမ်းအမည် - စောထွန်းထွန်း/ဒေါ်စိန်စိစိုး			
နေ့စွဲ - ၂၈.၆.၂၀၂၀	စီမံကိန်းစက်ဝန်းအမှန်ဖြစ်ပါ - စက်ဝန်း ၁ (..)။ စက်ဝန်း ၂ (..) စက်ဝန်း ၃ (.√.)၊ စက်ဝန်း ၄ (..)		
ပြည်နယ်ကရင်	မြို့နယ်ကော့ကရိတ်	ကျေးရွာအုပ်စုစက္ကဝက်	ကျေးရွာရွာသစ်

စီမံကိန်းဆောင်ရွက်မှုအဆင့်များ	နေ့စွဲ		အစည်းအဝေးတက်ရောက်သူ အရေအတွက်					အိမ်ထောင်စုစုစုပေါင်း	အိမ်ထောင်စု %
	စတင်သည့်နေ့	ပြီးစီးသည့်နေ့	ကျား	မ	အိမ်ထောင်စု	လူမျိုးစုအရေအတွက်	အမည်		
၁။ ကျေးရွာစီမံကိန်းမိတ်ဆက်အစည်းအဝေး	၂၈.၆.၂၀၂၀	၂၈.၆.၂၀၂၀	၂၆	၈၇	၁၁၃	၁၁၃	စကောကရင်	၂၂၂	၅၀.၉%
၂။ ကျေးရွာဖွံ့ဖြိုးရေးစီမံချက်ရေးဆွဲခြင်းအစည်းအဝေး	၂၈.၆.၂၀၂၀	၂၈.၆.၂၀၂၀	၂၆	၈၇	၁၁၃	၁၁၃	စကောကရင်	၂၂၂	၅၀.၉%
၃။ ကျေးရွာအုပ်စုလုပ်ငန်းဆုံးဖြတ်ချက် ချသည့်အစည်းအဝေး									
၄။ မြို့နယ်အဆင့်စီမံကိန်းရေးဆွဲရေးနှင့်အကောင်အထည်ဖော်ရေးကော်မတီ၏			မလို	မလို	မလို	မလို	မလို	မလို	မလို

စီမံကိန်းသုံးသပ်မှု အစည်းအဝေး									
၅။ မြို့နယ်စီမံကိန်း ရေးဆွဲရေးနှင့် အ ကောင်အထည်ဖော် ရေးကော်မတီဆုံး ဖြတ်မှုကို ကျေးရွာသို့ အသိပေးသည့် အစည်းအဝေး									
၆။ စီမံကိန်းလုပ်ငန်း ခွဲ စီမံချက်ရေးဆွဲ သည့်အစည်းအဝေး	မလို	မလို	မလို	မလို	မလို	မလို	မလို	မလို	မလို
၆.၁။ စီမံကိန်းလုပ် ငန်းခွဲ အကောင် အထည်ဖော်ရေး အစီအစဉ် ရေးဆွဲခြင်း။									
၆.၂။ ဝယ်ယူရေးအစီ အစဉ်ရေးဆွဲခြင်း။									
၆.၃။ ဘဏ္ဍာရေးကုန် ကျမှုလျာထားအစီအ စဉ်ရေးဆွဲခြင်း။									
၆.၄။ ပြင်/ထိန်းအစီ အစဉ်ရေးဆွဲခြင်း။									
၇။ စီမံကိန်းလုပ်ငန်း ခွဲတိုးတက်မှုစောင့် ကြည့်အစည်းအဝေး	မလို	မလို	မလို	မလို	မလို	မလို	မလို	မလို	မလို
၇.၁။ အစည်းအဝေး ပထမအကြိမ်									
၇.၂။ အစည်းအဝေး ဒုတိယအကြိမ်									
၇.၃။ အစည်းအဝေး တတိယအကြိမ်									
၈။ စီမံကိန်းလုပ်ငန်း ခွဲအပြီးသတ်စစ်ဆေး ခြင်း အစည်းအဝေး									
၉။ လူထုစစ်ဆေးပွဲ အစည်းအဝေး									

၁၂။ ကျေးရွာအခြေခံသတင်းအချက်အလက် ပုံစံ စ-၃ (PC - 3)

စည်းရုံးရေးမှူးအမည် / ဝန်ထမ်းအမည် - စောထွန်းထွန်းဒေါ် စိန်စိစိုး			
နေ့စွဲ - ၂၈.၆.၂၀၂၀		စီမံကိန်းစက်ဝန်းအမှန်ဖြစ်ပါ - စက်ဝန်း ၁ (..)။ စက်ဝန်း ၂ (..)။ စက်ဝန်း ၃ (√..)။ စက်ဝန်း ၄ (..)	
ပြည်နယ် ကရင်	မြို့နယ် ကျေးကရိတ်	အုပ်စု စက္ကဝက်	ကျေးရွာ ကတိုးထ

(က) အခက်အခဲအတားအဆီးများအား ဆွေးနွေးခြင်း။ ယခုလက်ရှိအခြေအနေတွင် ကျေးရွာရှိ အဓိကအခက်အခဲအတားအဆီး မည်မျှရှိပါသနည်း။

အုပ်စုဖွဲ့ဆွေးနွေးမှုများမှ တင်ပြသော အခက်အခဲအတားအဆီးများ			
မီးမရှိသောကြောင့် ကျောင်းသူ/သားများ စာကျက်ရာတွင် အခက်အခဲရှိခြင်း။	ကျား √...	မ....	ကျား+မ ...
ရွာလည်ခန်းမမရှိသောကြောင့် အစည်းအဝေးပြုလုပ်ရာရန် နေရာအခက်အခဲရှိခြင်း။	ကျား √...	မ....	ကျား+မ ...
ရွာတွင်းတံတားမကောင်းသောကြောင့် ကလေးများ သွားလာရေးအတွက်သက်အန္တရာယ်စိုရိမ်းစိုရခြင်း။	ကျား ...	မ...	ကျား+မ ...√
မိုးရာသီတွင်ရွာချင်းဆက်လမ်းမကောင်းသောကြောင့် ရွာသူ/သားများအတွက်ဖြတ်သန်းရာတွင်အန္တရာယ်ရှိခြင်း။	ကျား ...	မ....	ကျား+မ √...
ကျောင်းခြံစည်းရိုးမကောင်းသောကြောင့်ကျောင်းသူ/သား များလုံခြုံမှုမရှိခြင်း၊ကျောင်းပိုးပရိဘောဂများလည်းလုံခြုံမှုမရှိ ခြင်း။	ကျား ...	မ√	ကျား+မ ...
အလုပ်အကိုင်အခွင့်အလမ်းမရှိသောကြောင့်မိသားစုဝင်ငွေများ မရှိခြင်းနှင့် လူငယ်များအလေလွင့်ဖြစ်ခြင်း။	ကျား ...√	မ....	ကျား+မ ...
မူကြိုကျောင်းမရှိသောကြောင့်ကလေးများ၏မိဘများ အပိုတင်ငွေရှာချိန်မရှိခြင်း၊ အချိန်ကုန်ခြင်း။	ကျား ...	မ... √.	ကျား+မ ...
	ကျား	မ....	ကျား+မ ...

	...		
	ကျား	မ....	ကျား+မ ...
	...		

(ခ) မျှော်မှန်းခြင်း - နောင်လာမည့် ၅ နှစ်တွင် ကျေးရွာဖွံ့ဖြိုးရေးလျာထားချက်များ

အုပ်စုဖွဲ့ဆွေးနွေးမှုများမှ တင်ပြသော အခက်အခဲအတားအဆီးများ			
မီးကောင်းကောင်းရရှိလျှင်ကျောင်းသူ/သားများစာကျက်ရာ တွင်အဆင်ပြေလာမည်။	ကျား ...√	မ....	ကျား+မ ...
ရွာလည်ခန်းမရှိလာလျှင်ရွာသူ/သားအတွက်အစည်းအဝေး လုပ်ရန်လုံခြုံပြီးအဆင်ပြေမည်။	ကျား ...√	မ....	ကျား+မ ...
ရွာတွင်းတံတားကောင်းလာလျှင်ကလေးများသွားလာရေးအ တွက် လုံခြုံစေလာမည်။	ကျား ...	မ....	ကျား+မ ...√
ရွာချင်းဆက်လမ်းကောင်းလာလျှင်ကျောင်းသူ/သားများသွား လာရန်လွယ်ကူခြင်း၊	ကျား ...	မ....	ကျား+မ ...√
ကျောင်းခြံစည်းရိုးကောင်းလာလျှင်ကျောင်းသူ/သားများ နှင့် ကျောင်းပိုင်မရိဘောဂများ လုံခြုံမှုရှိလာမည်။	ကျား ...	မ....	ကျား+မ √...
အလုပ်အကိုင်အခွင့်အလမ်းရှိလာလျှင် မိဘများဝင်ငွေတစ် ဖက်တစ်လမ်းရှာနိုင်မည်။	ကျား ...	မ... √.	ကျား+မ ...
မူကြိုကျောင်းရှိလာလျှင်ကလေးများကျောင်းတက်နိုင်ပြီးမိ ဘများလည်းအပိုဝင်ငွေရှာနိုင်ခြေရှိသည်။	ကျား ...	မ....	ကျား+မ √...
	ကျား ...	မ....	ကျား+မ ...

(ဂ) လူထုစီမံကိန်း၏ နောင်လာမည့် ၄ နှစ်တာအတွက် အကျိုးဝင်သော ကျေးရွာဖွံ့ဖြိုးရေး လုပ်ငန်းအစီအစဉ်များ။

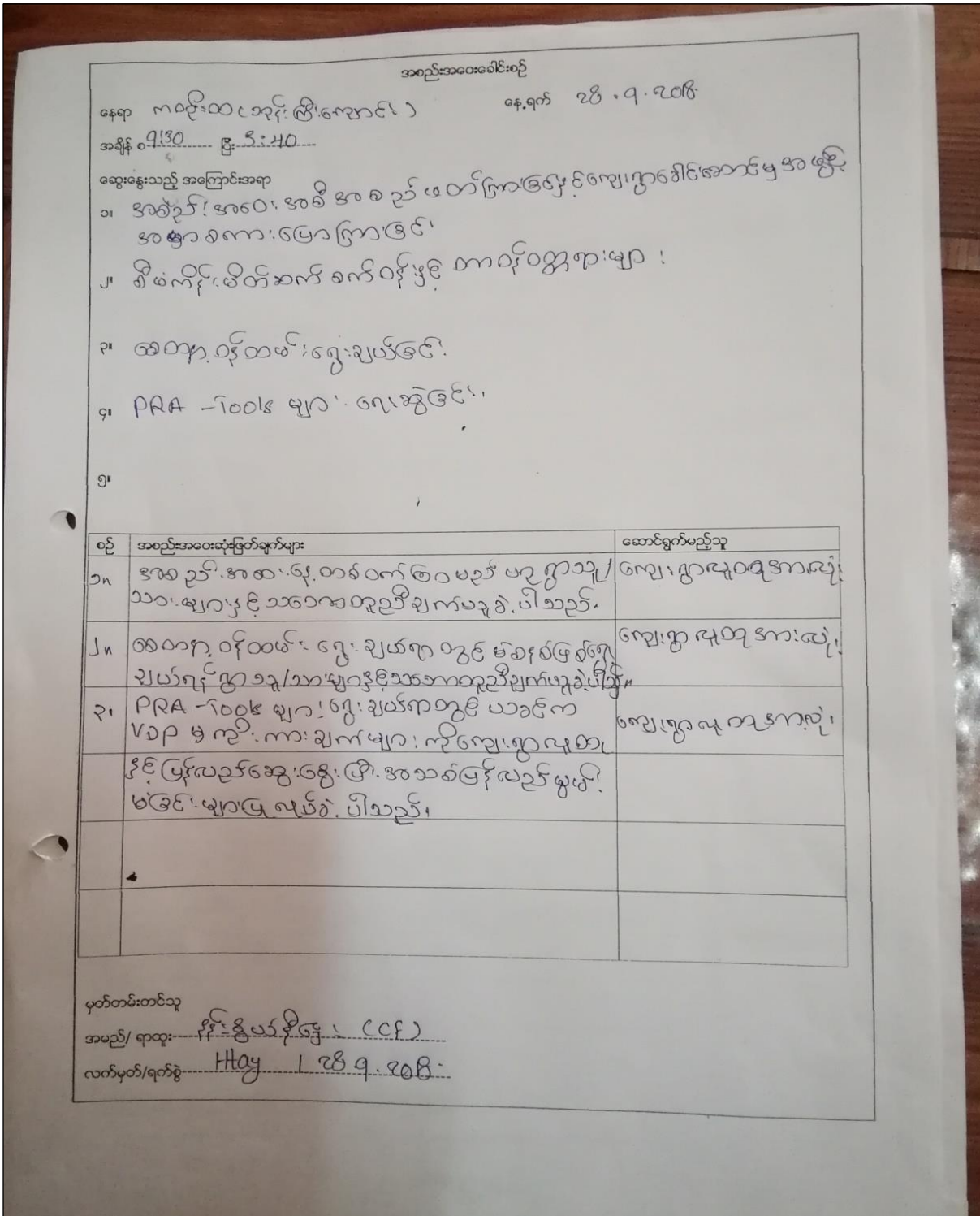
ဦးစားပေး အဆင့် သတ်မှတ် ချက်	ကျေးရွာဖွံ့ဖြိုးရေး အတွက် လုပ်ငန်းအစီအစဉ် များ	အဆိုပြုသူ ကျား၊ မ၊ (ကျား+မ)	အခန်း ကဏ္ဍ	ခန့်မှန်း ကုန် ကျ စရိတ် ကျပ်	အကျိုးခံစားခွင့်ရှိသူ ခန့်မှန်းအရေအတွက်		
					ကျား	မ	ပေါင်း
၁.	မူကြိုကျောင်း ဆောင်တည်	က+မ	ပညာ ရေး	၂၅၀၀၀၀၀၀	၅၂၁	၅၂၄	၁၀၄၅

	ဆောက်ခြင်း လုပ်ငန်း						
၂.	ဘက်စုံသုံးခန်း မဆောင် တည်ဆောက် ခြင်းလုပ်ငန်း	က	အခြေခံ အဆောက်အအုံ များ	၁၅၀၀၀၀၀	၅၂၁	၅၂၄	၁၀၄၅
၃.	ကျေးရွာမီး လင်းရေး ဆောင်ရွက် ခြင်းလုပ်ငန်း	က	မီးလင်း ရေး	၁၂၀၀၀၀၀	၅၂၁	၅၂၄	၁၀၄၅
၄.	ရွာတွင်းကွန် ကရစ်လမ်း တိုးချဲ့ခြင်းလုပ် ငန်း	က+မ	လမ်းပန် းဆက် သွယ် ေး	၈၀၀၀၀၀	၅၂၁	၅၂၄	၁၀၄၅
၅.	ရွာချင်းကွန်က ရစ်လမ်းခင်း ခြင်းလုပ်ငန်း	က+မ	လမ်းပန် းဆက် သွယ် ေး	၅၀၀၀၀၀	၅၂၁	၅၂၄	၁၀၄၅
၆.	မူလတန်း ကျောင်းခြံ စည်းရိုးပြုပြင် တိုးချဲ့ခြင်းလုပ် ငန်း	က+မ	ပညာ ေး	၂၅၀၀၀၀၀	၅၂၁	၅၂၄	၁၀၄၅

(ဃ) လူထုစီမံကိန်း၏နောင်လာမည့် ၄ နှစ်အတွက် အကျုံးမဝင်သော ကျေးရွာဖွံ့ဖြိုးရေး လုပ်ငန်းအစီအစဉ်များ။

စဉ်	ကျေးရွာဖွံ့ဖြိုးရေးအတွက် လုပ်ငန်းအစီအစဉ်များ	အဆိုပြုသူ ကျား၊ မ၊ (ကျား+မ)	အခန်း ကဏ္ဍ
၁.	အလုပ်အကိုင်အခွင့်အရေးရရှိခြင်း	က	အသက်မွေးဝမ်းကြောင်း

၁၃။ ကျေးရွာပထမနှင့် ဒုတိယအကြိမ်အစည်းအဝေးမှတ်တမ်းများ



၁၄။ ကဏ္ဍအလိုက်အနှစ်ချုပ်ဇယား

ကဏ္ဍ	စဉ်	လုပ်ငန်းအမျိုးအစား	အဆိုပြုသူ			ခုနှစ်	ထောက်ပံ့မည့် အဖွဲ့အစည်း (သို့) ဌာန	မှတ်ချက်
			ကျား	မ	ကျား+မ			
အခြေခံအဆောက်အဦး (လမ်း၊ တံတား၊ ရေရရှိရေး၊ မီးလင်းရေး)	၁	ဒီဇယ်မီးစက် (သို့) ရေအားလျှပ်စစ်	က			၂၀၁၈-၂၀၁၉		
	၂	ရွာတွင်းတံတားရရှိရေး			က+မ	၂၀၁၈-၂၀၁၉		
	၃	ရွာတွင်းဆက်လမ်းအဆင့်မြင်တင်ရေး			က+မ	၂၀၁၈-၂၀၁၉		
	၄	ရွာတွင်းကွန်ကရစ်တံတားလမ်းခင်းခြင်း			က+မ	၂၀၁၈	CDD	ပြီး
	၅							
လူမှုစီးပွား (ပညာရေး၊ ကျန်းမာရေးနှင့် ဆိုင်သောအဆောက်အဦးနှင့် အခြားလိုအပ်ချက်များ)	၁	ကျောင်းခြံစည်းရိုးတိုးချဲ့ပြုပြင်ခြင်း			က+မ			
	၂	မူကြိုကျောင်းဆောင်သစ်တည်ဆောက်ခြင်း			က+မ			
	၃							
	၄							
	၅							
အသက်မွေးဝမ်းကျောင်း (စိုက်ပျိုးရေး၊ မွေးမြူရေးနှင့် ဆိုင်သော အဆောက်အဦးနှင့် အခြားလိုအပ်ချက်များ)	၁	အသက်မွေးဝမ်းကျောင်းသင်တန်းရရှိရေး		မ				
	၂							
	၃							
	၄							
	၅							
သဘာဝဘေးအန္တရာယ်လျော့ပါးရေး	၁							
	၂							
	၃							
	၄							
	၅							
အခြား	၁	ရွာလယ်ခန်းမတည်ဆောက်ခြင်း	က					
	၂							
	၃							
	၄							
	၅							
