

ပြည်ထောင်စုသမ္မတ မြန်မာနိုင်ငံတော်အစိုးရ
စိုက်ပျိုးရေး၊ မွေးမြူရေးနှင့် ဆည်မြောင်းဝန်ကြီးဌာန
ကျေးလက်ဒေသဖွံ့ဖြိုးတိုးတက်ရေးဦးစီးဌာန



National Community Driven Development Project
လူထုဗဟိုပြုစီမံကိန်း၊ ဖရူဆိုမြို့နယ်
ကျေးရွာဖွံ့ဖြိုးရေးအစီအစဉ်



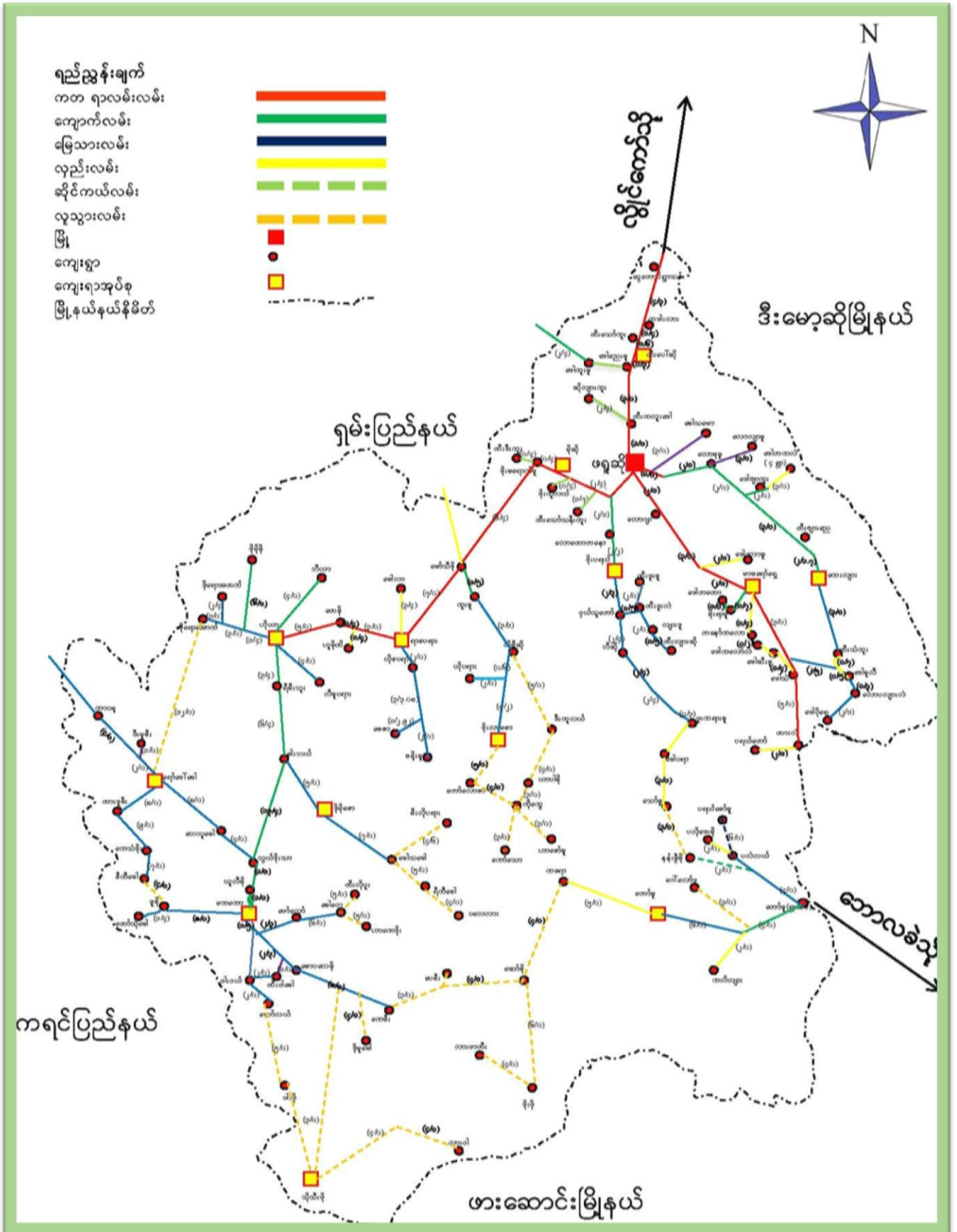
ကလော်ဒူကျေးရွာ၊ တော်လှူအုပ်စု

မာတိကာ

အကြောင်းအရာ	စာမျက်နှာ
(1) မြို့နယ်မြေပုံ	1
(2) ကျေးရွာအုပ်စုမြေပုံ	2
(3) အုပ်စုတွင်ပါဝင်သောကျေးရွာများစာရင်း	3
(4) ကျေးရွာအခြေခံအချက်အလက်များ	4
(5) လူထုအပင်းပါဝင်သော လူမှုဆန်းစစ်ခြင်းနှင့် အကဲဖြတ်ခြင်းလုပ်ငန်းစဉ် (PSA/PRA)အကျဉ်းချုပ်ဖော်ပြချက်	5
(6) ကျေးရွာဖွံ့ဖြိုးရေးအစီအစဉ်အတွက်အသုံးပြုခဲ့သော PRA tools များနှင့် တစ်ခုချင်းစီအတွက် သုံးသပ်ချက်များ	6
(a) ကျေးရွာအရင်းအမြစ်ပြုပြင်မှု ရည်ရွယ်ချက် သုံးသပ်ချက်များ	7
(b) ရာသီခွင်ပြပြကွဲဒီနို ရည်ရွယ်ချက် သုံးသပ်ချက်များ	8
(c) ကျား/မ ပင့်ကူအိမ်မြေပုံ ရည်ရွယ်ချက် သုံးသပ်ချက်များ	9
(d) အဖွဲ့အစည်းချိတ်ချက်မှုပြုပြင်မှု ရည်ရွယ်ချက် သုံးသပ်ချက်များ	10
(e) ဥစ္စာနေကြွယ်ဝမှု ဖော်ထုတ်ခြင်းဖော်ပြချက် ရည်ရွယ်ချက် သုံးသပ်ချက်များ	11
(f) အရင်းအမြစ်အသုံးချမှုဖော်ထုတ်ခြင်းဖော်ပြချက်	12
(7) ကော်မတီဝင်များရွေးချယ်ခြင်းနှင့် ကျေးရွာဖွံ့ဖြိုးရေးအစီအစဉ်ဆောင်ရွက်မှုမှတ်တမ်းခါတ်ပုံများ	13
(8) ကျေးရွာကော်မတီဝင်များစာရင်း	14
(9) ကျေးရွာအချက်အလက်(ပုံစံ-၁).....	15
(10) စီမံကိန်းစက်ဝန်းအချိန်ဇယား(ပုံစံ- ၂)	16
(11) ကျေးရွာဖွံ့ဖြိုးရေးဦးစားပေးအစီအစဉ်(ပုံစံ-၃).....	17
(12) ကျေးရွာအစည်းအဝေးမှတ်တမ်း.....	18
(13) ကဏ္ဍအလိုက်ဦးစားပေးဖွံ့ဖြိုးရေးလုပ်ငန်းစဉ်များ.....	19

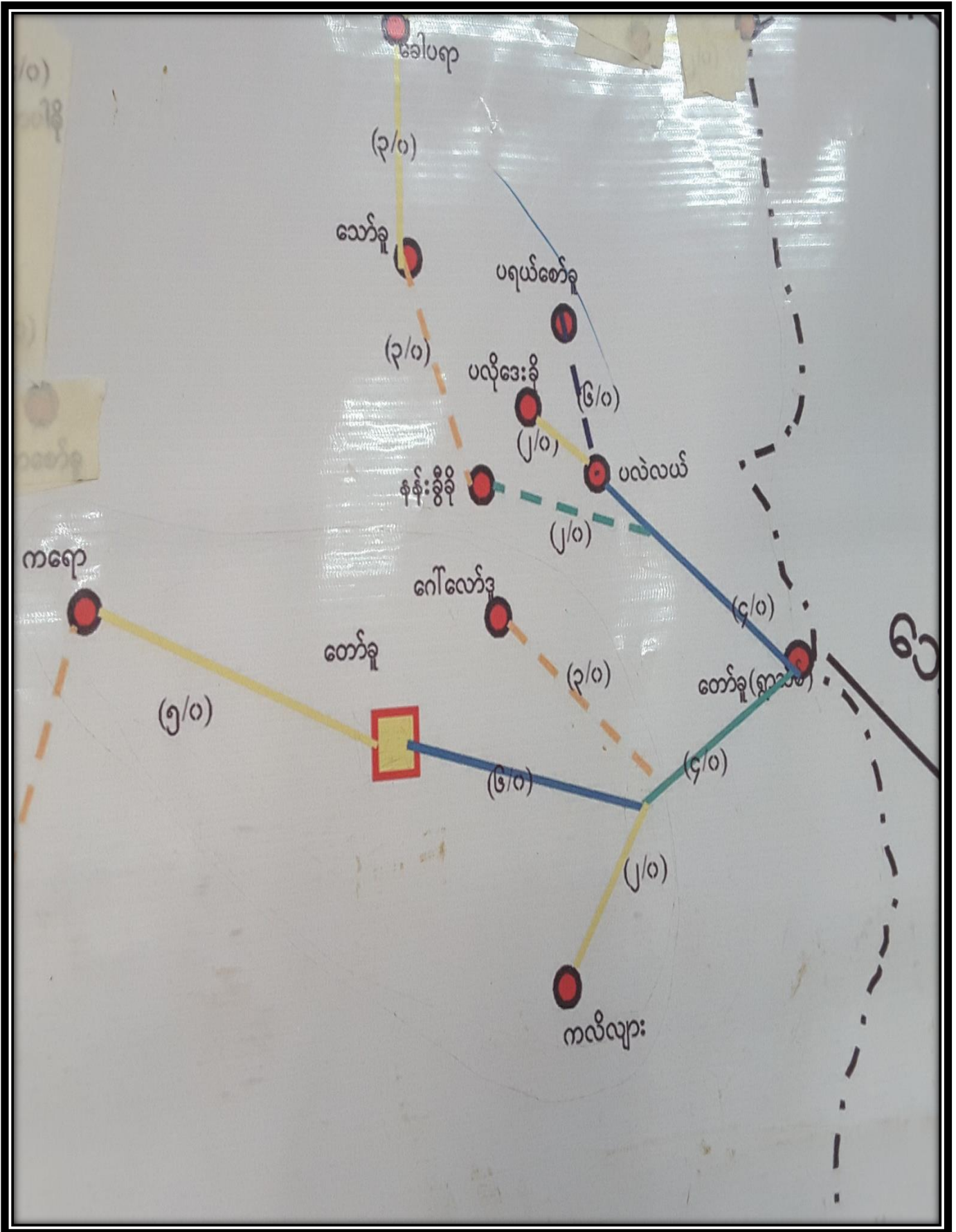
၁။

ဖရူဆိုမြို့နယ်အခြေပြမြေပုံ



၂။

တော်စုကျေးရွာအုပ်စု အခြေပြမြေပုံ



၃။ တော်ခူကျေးရွာအုပ်စုတွင်ပါဝင်သောကျေးရွာများစာရင်း

စဉ်	ကျေးရွာအမည်	အိမ်ထောင်စု	ကျား	မ	လူဦးရေပေါင်း
၁	တော်ခူရွာဟောင်း	၇၆	၂၃၄	၂၂၃	၄၅၇
၂	ကရော့	၅၅	၁၅၆	၁၄၄	၃၀၀
၃	ကလော်ဒူ	၂၄	၇၀	၇၃	၁၄၃
၄	ကလိလျား	၈၄	၂၅၄	၁၈၆	၄၄၀
၅	တော်ခူရွာသစ်	၁၃၃			၇၃၇
၆	ပလဲ့လယ်	၅၆	၁၆၅	၁၄၇	၃၁၂
၇	နန်းစွီးခို	၃၉	၁၁၂	၁၁၃	၂၂၅
၈	ပလိုဒေးခို	၂၃	၅၆	၆၃	၁၁၉
၉	ပရယ်ဆော်ခူ	၁၆	၃၆	၃၉	၇၅
၁၀	သော်ခူ	၁၆	၄၀	၄၁	၈၁
၁၁	ခေါပရာ	၃၅	၉၄	၁၁၄	၂၀၈

၄။ ကျေးရွာအခြေခံအချက်အလက်များ

ကလော်ဒူ ကျေးရွာသည် ဖရူဆိုမြို့၏ တောင်ဖက်တွင် တည်ရှိပြီး တောင်ပေါ်ဒေသတွင် နေထိုင်ကြပါသည်။ ကရော့ကျေးရွာ နှင့် တော်ခူရွာဟောင်း ကျေးရွာများသည် ကလော်ဒူကျေးရွာ၏ အိမ်နီးချင်း ကျေးရွာများဖြစ်သည်။ ကျေးရွာတွင် ပရဲလူမျိုးများ နေထိုင်ပြီး အိမ်ခြေ (၂၄) နှင့် လူဦးရေ (၁၄၃) ခန့် စုပေါင်းနေထိုင်ကြပါသည်။ အဓိက ခရစ်ယာန် ဘာသာကို ကိုးကွယ်ကြပါသည်။ စီးပွားရေးလုပ်ငန်းမှာ စိုက်ပျိုးရေးလုပ်ငန်းများဖြစ်သော ဖာလာနှင့် တောင်ယာစပါးကို အဓိက စိုက်ပျိုးကြပါသည်။

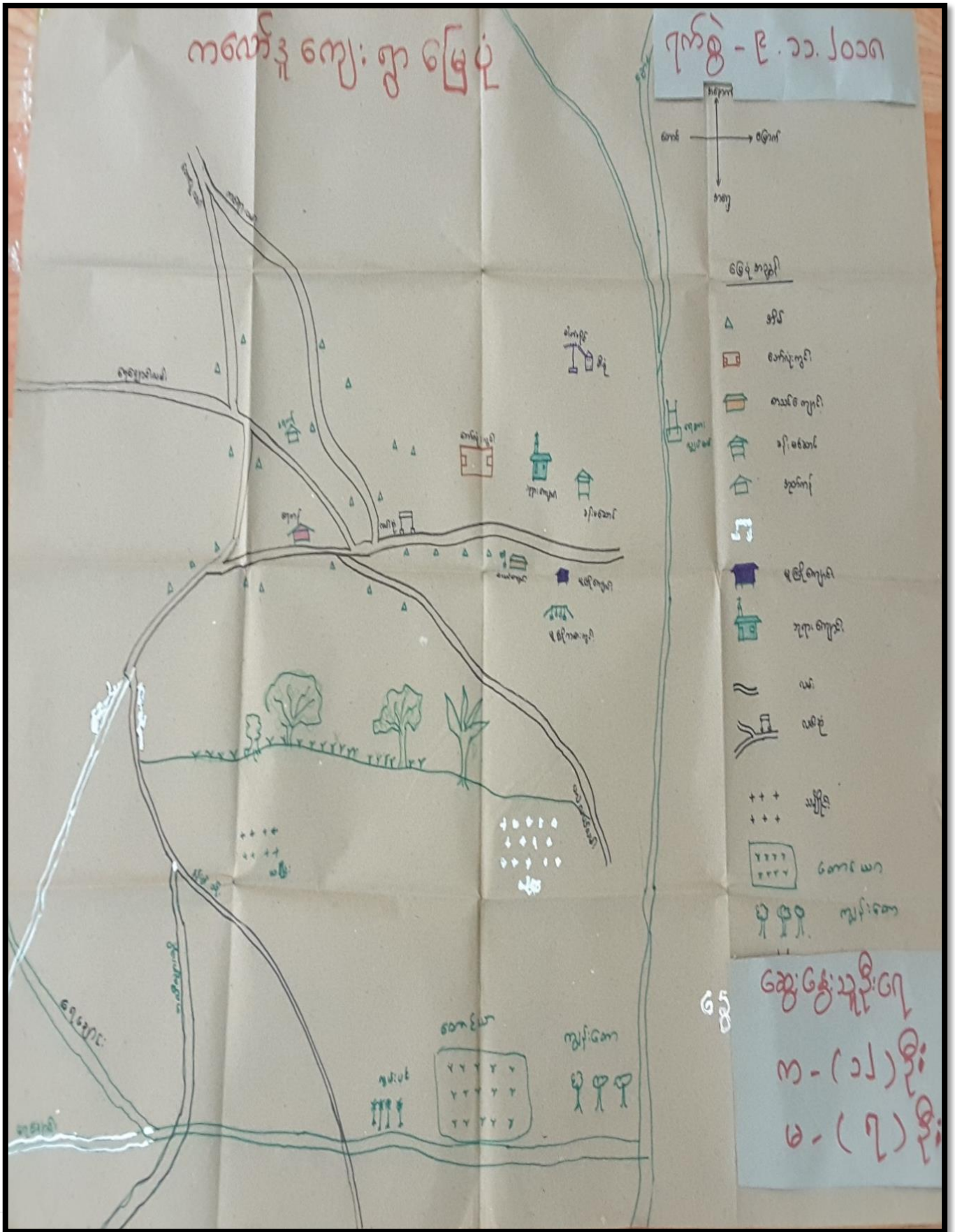
ကျေးရွာပညာရေးဝန်ဆောင်မှုအနေဖြင့် အစိုးရမှ မူလတန်းကျောင်းများနှင့် အစိုးရမှ ခန့်အပ်သော ဆရာ/မ များဖြင့် ပညာသင်ကြားလျှက်ရှိပါသည်။ ကျန်းမာရေးတွင်မူ အစိုးရမှ ဆေးဆရာမ များနှင့် ကျေးရွာတွင် အရံသားဖွားဆရာမ များနှင့် တလလျှင် တကြိမ် KNPP များမှ ကျန်းမာရေး စောက်ရှောက်မှု ခံယူ ကုသပါသည်။ ကျေးရွာ ခရစ်ယာန်ဘုရားကျောင်းလည်း ရှိပါသည်။ သောက်သုံးရေရရှိရေးအတွက် ကျေးလက်မှမိုးလျှော်ကန် တခု တည်ဆောက်ထားပါသည်။

လမ်းပန်းဆက်သွယ်အနေဖြင့် တောင်ပေါ်ဒေသဖြင့်သောကြောင့် လူသွားလမ်းသာ ဆက်သွယ်လာပြီး မိုးရာသီး၌ မြေပြိုမှုများ တခါတရံ ဖြစ်တတ်ပါသည်။ ကျောင်းကော်မတီ၊ ဘာသာရေးအဖွဲ့အစည်းများနှင့် ဖွံ့ဖြိုးရေးကော်မတီများနှင့် ကျေးရွာလူထုများ ပူးပေါင်းလုပ်ဆောင်ကြပါသည်။

၅။ လူထုထူးဆန်းသစ်သော လူမှုဆန်းစစ်ခြင်းနှင့် အကဲဖြတ်ခြင်းလုပ်ငန်းစဉ် အကျဉ်းချုပ်ဇယား

စဉ်	အသုံးပြုသော PRA Tools များ	ဦးတည်အုပ်စု	အစည်းအဝေးတက်ရောက်သူ			အဓိကတွေ့ရဆုံးရှုံးချက်များ
			က	မ	ပ	
၁	ကျေးရွာအရင်းမြစ်ပြမြေပုံ (Social Map)	ရပ်မိရပ်ဖ၊ ကော်မတီဝင်၊ ကျေးရွာလူထုများ အားလုံး	၁၂	၇	၁၉	အခြေခံအဆောက်အအုံများ၊ လမ်းပန်းဆက်သွယ်ရေး အခြေအနေ၊ လယ်ယာမြေများ၊ ကျေးရွာရှိ သဘာဝအရင်းအမြစ်များ
၂	ရာသီခွင်ပြပြကွဲအိန် (Seasonal Cleder)	ကော်မတီဝင်များ၊ အမျိုးသား/သမီး၊ ဆင်းရဲနွမ်းပါးသောသူများ	၁၂	၇	၁၉	စိုက်ပျိုးရေးသိမ်းကာလ (တောင်ယာ၊ လယ်ယာ) စီးပွားရေး/ ဝင်ငွေရှိမှု၊ ပွဲတော်ရရှိမှု၊ ရာသီဥတု၊ ကျန်းမာရေးဆိုင်ရာ၊ ရေရရှိမှု
၃	ဥစ္စာနေကြွယ်ဝမှု ဦးစားပေးဆင့်သတ်မှတ်ခြင်း (Wealth Ranking)	ရမ်းသာ၊ အလယ်အလတ်၊ နွမ်းပါးစသောအုပ်စု	၁၂	၇	၁၉	ကျေးရွာလူမှုစီးပွားရေးကို အုပ်စုများခွဲခြားသတ်မှတ်နိုင်ရေး အတွက် အခြေခံစံနှုန်းများ သတ်မှတ်ရန် လူထုအားလုံး သဘောတူ သတ်မှတ်ခြင်း
၄	ကျား၊ မ ယဉ်ကျေးအိမ်သုံးသပ်ခြင်း (Cob Web)	ကျေးရွာရှိ အမျိုးသားနှင့် အမျိုးသမီးများ	၁၂	၇	၁၉	အမျိုးသားများနှင့် အမျိုးသမီးများ တန်းတူအခွင့်အရေး ရှိမှုနှင့် မရရှိသည့် အကြောင်းအရင်း
၅	အရင်းအမြစ်အသုံးချမှုဖော်ထုတ်ခြင်း ဇယား (Asset Mapping)	ကျေးရွာလူထု အား လုံး	၁၂	၇	၁၉	ကျေးရွာရှိ သဘာဝ အရင်းအမြစ်များနှင့် လူမှုဆိုင်ရာ အရင်းအမြစ်များအား မည်သူက အသုံးပြုပြီး မည်သူက ထိန်းချုပ်ထားခြင်း
၆	အဖွဲ့အစည်းချိတ်ဆက်မှုမြေပုံ (Veen diagram)	ကျေးရွာအုပ်ချုပ်ရေးအဖွဲ့၊ ကျေးရွာ ဖွံ့ဖြိုးရေးလုပ်ဆောင်နေသည့် အဖွဲ့၊ ကျေးရွာ လူထု	၁၂	၇	၁၉	ကျေးရွာအတွင်းရှိ အဖွဲ့အစည်းများနှင့် မည်သို့သောလုပ်ငန်းများအတွက် မည်သည့်အဖွဲ့များနှင့် ချိတ်ဆက်လုပ်ကိုင်ဆောင်ရွက်မှုရှိခြင်း
၇	ကျေးရွာ အခြေခံအချက်အလက် (PC-1)	အမျိုးသား/အမျိုးသမီးများ နှင့် လူထုအားလုံး	၁၂	၇	၁၉	အိမ်ခြေ၊ လူဦးရေ၊ လူမှု၊ ဘာသာ၊ စသော ကျေးရွာအခြေခံ အချက်အလက်များ အဆင့်ဆင့်များ ဖော်ထုတ်ခြင်း
၈	အခက်အခဲ/အတားအဆီးများ/ ပြဿနာများ (PC-3)	အမျိုးသား/အမျိုးသမီးများ နှင့် လူထုအားလုံး	၁၂	၇	၁၉	
၉	ကျေးရွာ၏ (၄) နှစ်တာ ဖျော်ပန်းချက်များ	အမျိုးသား/အမျိုးသမီးများ နှင့် လူထုအားလုံး	၁၂	၇	၁၉	

၆။ကျေးရွာဖွံ့ဖြိုးရေးအစီအစဉ်အတွက်အသုံးပြုခဲ့သော PRA tools တစ်ခုချင်းစီအတွက် သုံးသပ်ချက် များ။
လူမှုရေးနှင့်အရင်းမြစ်ပြမြေပုံ



လူမှုရေးပြမြေပုံ (သုံးသပ်ချက်များ)

ရည်ရွယ်ချက်

ကလော်ဒူကျေးရွာ၏ လူမှုရေးပြမြေပုံ သုံးသပ်ခြင်း၏ ရည်ရွယ်ချက်မှာ ကျေးရွာ၏ တည်နေရာ အနေအထားနှင့် ဘာသာရေး ကိုးကွယ်မှုပုံစံ၊ လမ်းပန်းဆက်သွယ်ရေး၊ ကျန်းမာရေး စောင့်ရှောက်မှု၊ ပညာရေးအခြေအနေ နှင့်ရေရရှိမှုစသည့် အခြေအနေများကို သိရှိနိုင်စေရန်ဖြစ်ပါသည်။

ကလော်ဒူကျေးရွာသည် ဖရူဆိုမြို့၏တောင်ဘက်တွင်တည်ရှိပါသည်။ကျေးရွာတွင်လူဦးရေ စုစုပေါင်း (၁၄၃)ဦးရှိပြီး ၊ကျား(၇၀)ဦး၊ မ(၇၃)ဦးနေထိုင်ကြပါသည်။အိမ်ထောင်စုပေါင်း (၂၄)စုရှိပါသည်။ ရွာသူ/ သား များသည်ကော်ယော်(မနု၊မနော)လူမျိုးများဖြစ်ကြပြီး ခရစ်ယာန်ဘာသာဝင်များဖြစ်ကြပါသည်။ ကျေးရွာတွင် ရွာတွင်းလမ်းများအားလုံးသည် မြေသားလမ်းများ ဖြစ်ကြပါသည်။ တခြားရွာများနှင့် ဆပ်စပ်နေသော ရွာချင်းဆက် လမ်းများသည် မော်တော်ဆိုင်ကယ်လမ်းများ ဖြစ်ပါသည်။

ထိုမော်တော်ဆိုင်ကယ်လမ်းသည် (၃)ပေအကျယ်ရှိပြီး နွေရာသီနှင့် ဆောင်းရာသီတွင် ဆိုင်ကယ်ဖြင့် သွားလာနိုင်သော်လည်း မိုးရာသီတွင် မိုးရွာသွန်းမှုများပါက ခြေလျင်အသုံးပြုရပါသည်။ တော်ခူအုပ်စု ရွာမှကလော်ဒူကျေးရွာ သို့ခြောက်သွေ့ရာသီတွင် သွားလာပါက (၃၀)မိနစ်လောက်ကြာပြီး မိုးရာသီတွင် သွားလာပါက (၁)နာရီလောက်ကြာမည်ဖြစ်ပါသည်။ ကလော်ဒူ ကျေးရွာ တွင်ဘုရားကျောင်း (၁) ကျောင်း ၊ မူလတန်းကျောင်း(၁)ကျောင်း၊ချောင်းကွမ်းခြံများ၊တောင်ယာများ၊ဖာလာခြံ၊ရေအားလျှပ်စစ်ထုတ်လုပ်သည့် နေရာ၊ ဖာလံခြံ နှင့် ဘောလုံးကွင်းတို့ရှိပါသည်။

ကလော်ဒူကျေးရွာ၏ ပညာရေးကိုကြည့်ရမည်ဆိုလျှင် မူကြိုကျောင်းနှင့် မူလတန်းကျောင်း တည်ရှိပါသည်။ မူကြိုကျောင်းတွင် သင်ကြားပေးနေသော ဆရာမသည်ရွာတွင်းမှနေထိုင်သော သူဖြစ်ပါသည်။ မူလတန်းပြကို သင်ကြားပေးနေသော ဆရာမသည်ကျေးရွာတွင်းနေထိုင်သော ဆရာမ နှင့် အခြားရွာမှ နေထိုင်သော ဆရာမ များဖြစ်ကြပါသည်။

ကလော်ဒူကျေးရွာ၏ ကျန်းမာရေးကိုကြည့်ရမည်ဆိုလျှင် ကျေးရွာတွင်နေထိုင်သော အရံသားဖွား ဆရာမနှင့် ပြည်သူ့ကျန်းမာရေး လုပ်သား ရှိပါသည်။လက်မှပညာရှင်များအနေဖြင့် ရွာတွင်းနေထိုင်သော လက်သမား များရှိပါသည်။

ကလော်ဒူကျေးရွာ၏လူမှုရေးပြမြေပုံသုံးသပ်ရေးဆွဲခြင်းကိုစုစုပေါင်း(၁၉)ဦး၊ကျား(၁၂)ဦး၊မ(၇)ဦး ဖြင့်သုံးသပ်ဆွေးနွေးခဲ့ကြခြင်း ဖြစ်ပါသည်။

ရာသီခွင်ပြ ပြက္ခဒိန် (မြေပုံ)

ကလေးအမျိုးအစား	ရာသီခွင်ပြ ပြက္ခဒိန်											
အကြောင်းအရာ	1	2	3	4	5	6	7	8	9	10	11	12
ရာသီဥတု	အေး	အေး/ပူ	ပူ	ပူ	ပူ	ပူ/အေး	အေး	အေး	ပူ/အေး	အေး	အေး	အေး
လမ်းပန်းဆက်သွယ်ရေး	← ဆိုင်းကယ် →			← လမ်းပျောက် →			← ဆိုင်းကယ် လမ်းပျောက် →					
စိုက်ပျိုးရေး	စားနပ်ရိက္ခာ	စားနပ်ရိက္ခာ	စားနပ်ရိက္ခာ	စားနပ်ရိက္ခာ	စားနပ်ရိက္ခာ	စားနပ်ရိက္ခာ	စားနပ်ရိက္ခာ	စားနပ်ရိက္ခာ	စားနပ်ရိက္ခာ	စားနပ်ရိက္ခာ	စားနပ်ရိက္ခာ	စားနပ်ရိက္ခာ
ငွေကြေး	\$	\$	\$							\$	\$	\$
ပျောက်	ပျောက်	ပျောက်	ပျောက်	ပျောက်	ပျောက်	ပျောက်	ပျောက်	ပျောက်	ပျောက်	ပျောက်	ပျောက်	ပျောက်
ရေရရှိမှု	ရေ	ရေ	ရေ	ရေ	ရေ	ရေ	ရေ	ရေ	ရေ	ရေ	ရေ	ရေ

ရက်စွဲ - 9.11.2017

ရာသီခွင်ပြ ပြကွဒိန် သုံးသပ်ချက်

ရည်ရွယ်ချက်

ကလော်ဒူကျေးရွာ၏ ရာသီခွင်ပြ ပြကွဒိန်ရေးဆွဲခြင်း၏ ရည်ရွယ်ချက်မှာ ကျေးရွာ၏ အသက်မွေးဝမ်းကြောင်းလုပ်ငန်းများ၊ ကျန်းမာရေး၊လမ်းပန်းဆက်သွယ်ရေး၊ ရေရရှိမှုအခြေအနေများ နှင့် ကျေးရွာသူ/သားများ၏ လအလိုက်ဝင်ငွေ/ထွက်ငွေများအပြင် ရိုးရာပွဲတော်များကို သိရှိစေရန် ရည်ရွယ်ရေးဆွဲခြင်းဖြစ်ပါသည်။

ရာသီဥတု

ကလော်ဒူကျေးရွာတွင် နွေ၊မိုး၊ဆောင်း ဟူပြီး ရာသီဥတု (၃)မျိုးရှိပါသည်။ ဖေဖော်ဝါရီလမှ မေလအထိသည် နွေရာသီဖြစ်ပြီး၊ ဇွန်လမှ စက်တင်ဘာလအထိသည် မိုးရာသီ နှင့် အောက်တိုဘာလမှ ဇန်နဝါရီလအထိသည် ဆောင်းရာသီဖြစ်ပါသည်။

စိုက်ပျိုးရေး

ကလော်ဒူကျေးရွာ၏ အဓိကအသက်မွေးဝမ်းကြောင်းလုပ်ငန်းမှာ တောင်ယာစိုက်ပျိုးခြင်းဖြစ်ပြီး အဓိကစိုက်ပျိုးသီးနှံမှာ စပါးဖြစ်ပါသည်။ ဇန်နဝါရီလမှ ဧပြီလအထိသည် တောင်ယာခုတ်ခြင်း၊ တောင်ယာမီးရှို့ခြင်း၊ တောင်ယာကျိုးခြင်းတို့ပြုလုပ်ကြပါသည်။

မေလတွင် စပါးစတင်စိုက်ပျိုးကြပါသည်။ ဇွန်လမှ စက်တင်ဘာလ အထိသည် ပေါင်းရှင်းခြင်းတို့ပြုလုပ်ပါသည်။ အောက်တိုဘာနှင့် နိုဝင်ဘာလတွင် စပါးများရိတ်သိမ်းကြပါ သည်။ ဒီဇင်ဘာလတွင် စပါးများရောင်းချသိုလှောင်ခြင်းပြုလုပ်ပါသည်။

ဝင်ငွေရရှိမှု

ဝင်ငွေရရှိမှုတွင် ပုံမှန်ဝင်ငွေရရှိခြင်းမျိုးမရှိဘဲ ဖေဖော်ဝါရီ၊မတ်၊ ဧပြီ၊ နိုဝင်ဘာနှင့် ဒီဇင်ဘာလတို့ တွင် ဝင်ငွေအနည်းငယ်ရှိပြီး ကျန်ရာသီချိန်များတွင် ဝင်ငွေမရှိပါ။

ရေရရှိမှု

ကလော်ဒူကျေးရွာတွင် ရေရရှိမှုအနေဖြင့် နွေရာသီဖြစ်သော မတ်လမှ ဇွန်လအထိသည် ရေရရှိမှုနည်းပါးသော်လည်း ကျန်သောလများတွင် ရေပုံမှန်ရရှိပြီး မိုးရာသီဖြစ်သည့် ဇူလိုင်မှ အောက်တိုဘာလအထိသည် ရေရရှိမှု အများဆုံးသော အချိန်များဖြစ်ပါသည်။

လမ်းပန်းဆက်သွယ်ရေး

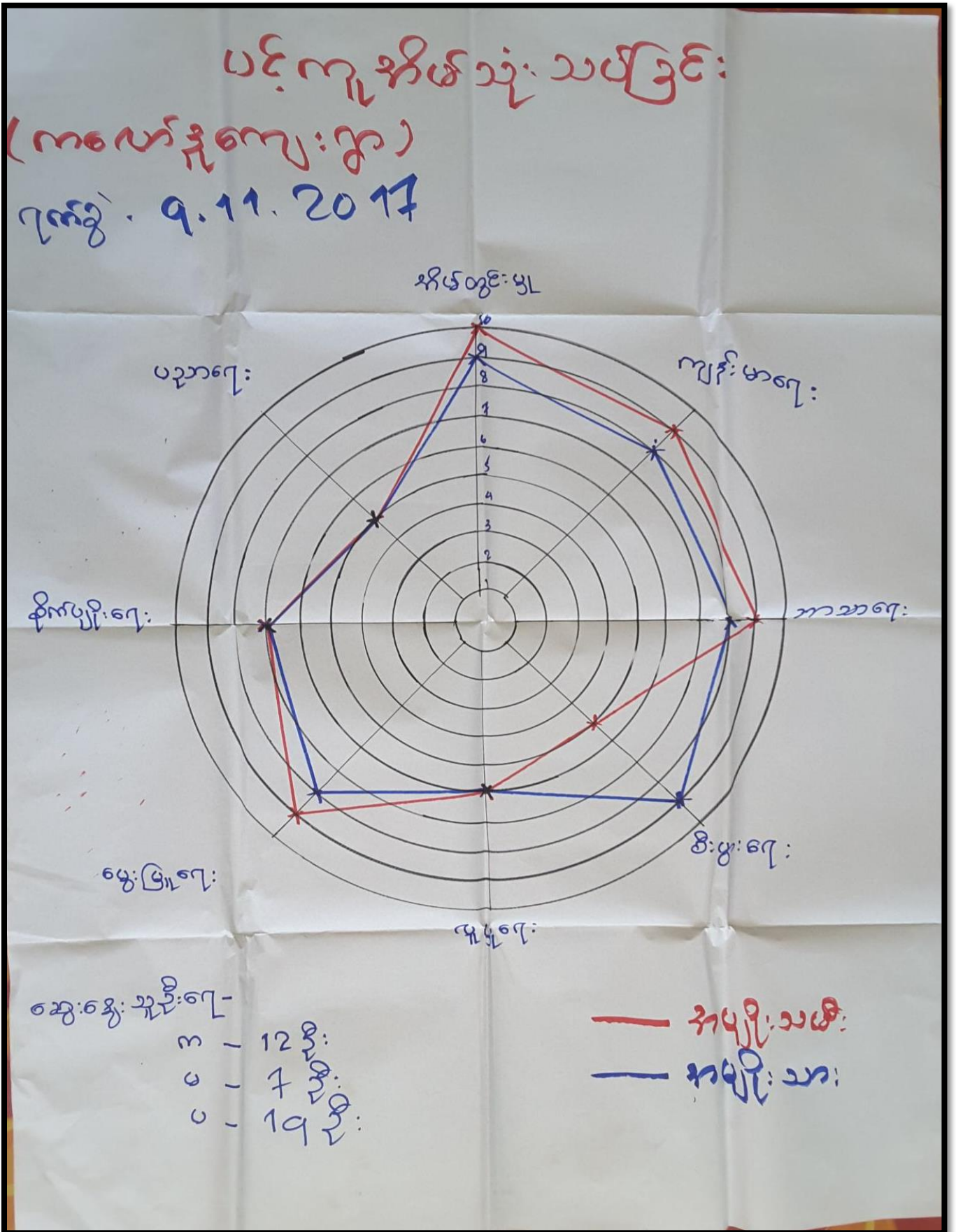
ကလော်ဒူကျေးရွာ၏ လမ်းပန်းဆက်သွယ်ရေးအခန်းကဏ္ဍတွင် ဇန်နဝါရီမှ ဇွန်လအထိသည် ဆိုင်ကယ်ခရီးသွားလာပြီး ဇူလိုင်လမှ စက်တင်ဘာလအထိသည် ခြေလျင်ခရီးဖြစ်ပါသည်။ ကျန်သောလများတွင် ဆိုင်ကယ်ဖြင့်အချိန်မရွေးသွားလာနိုင်ပါသည်။

ပွဲတော်များ

ပွဲတော်များအနေဖြင့်ဇန်နဝါရီလတွင် ကော်ယော်(မိုနု/မနော) အမျိုးသားနေ့၊ မတ်လတွင် အစည်းဝေးပွဲကြီး ၊ ဒီဇင်ဘာလတွင် ခရစ္စမတ်ပွဲ တို့ကျင်းပလျက်ရှိပါသည်။ ကလော်ဒူကျေးရွာတွင် ကော်ယော်(မိုနု/မနော) အမျိုးသားနေ့ကိုတစ်နှစ်တစ်ကြိမ်ကျင်းပရာတွင်အမျိုးသား စည်းလုံးညီညွတ်မှု ရရှိရန်နှင့် တွေ့ဆုံပွဲ ဆွေးနွေးရခြင်း ဖြစ်ပါသည်။

တော်ရူရွာသစ်ကျေးရွာ၏ ရာသီခွင်ပြဇယားရေးဆွဲ သုံးသပ်ခြင်းကို စုစုပေါင်း(၁၉)ဦး၊ ကျား(၁၂)ဦး၊ မ(၇)ဦးဖြင့် ဆွေးနွေးသုံးသပ်ခဲ့ပါသည်။

ကျား/မဆိုင်ရာ ပင်ကိုအိမ်ခြေပုံ



ကျား/မဆိုင်ရာ ပင့်ကူအိမ်မြေပုံ (သုံးသပ်ချက်)

ရည်ရွယ်ချက်

ကလော်ဒူကျေးရွာ၏ ကျား/မဆိုင်ရာ ပင့်ကူအိမ်မြေပုံ သုံးသပ်ခြင်း၏ ရည်ရွယ်ချက်များ ကျေးရွာတွင် ရှိသော အမျိုးသား /သမီးများ၏ ကဏ္ဍအသီးသီးတွင် ပါဝင်မှုအနေအထားနှင့် အကယ်၍ ပါဝင်မှုအနေအထားကွာဟမှုရှိပါက မည်သည့်အတွက်ကြောင့် ဆိုသည်ကို သိရှိစေရန်ဖြစ်ပါသည်။

ကျန်းမာရေး

ကျန်းမာရေးစောင့်ရှောက်မှုနှင့် ကျန်းမာရေးစောင့်ရှောက်ခွင့်ရသည့် အခြေနေတွင် အမျိုးသားများသည် (၈၀%)ဖြစ်ပြီး ၊ အမျိုးသမီးများသည် (၉၀%)ဖြစ်ပါသည်။

အိမ်တွင်းမှု

အိမ်တွင်းမှုနှင့် ပတ်သတ်သော လုပ်ငန်းများဖြစ်သည့် ထမင်းဟင်းချက်ခြင်း၊အဝတ်လျှော်ခြင်း၊ ရေခပ်ယူခြင်း၊ ကလေးထိန်းခြင်း အစရှိသည့် လုပ်ငန်းများတွင် အမျိုးသမီးများသည်(၁၀၀%) ဖြစ်ပြီး အမျိုးသားများမှာ(၉၀%)ဖြစ်ပါသည်။

ပညာရေး

ပညာရေးဟူ၍ သုံးသပ်ချက်ပြုလုပ်ရာတွင် ကျေးရွာတွင်းရှိ အမျိုးသမီး /သားများ၏ စာတက်မြောက်မှု အခြေနေနှင့် ကျောင်းတက်မှု အခြေအနေပေါ်တွင် သုံးသပ်ချက် ပြုလုပ်သည် ဖြစ်ရာ အမျိုးသမီးများနှင့် အမျိုးသားများသည် (၅၀%) အတူတူပင်ဖြစ်ပါသည်။

စီးပွားရေး

ကလော်ဒူကျေးရွာ၏ စီးပွားရေးလုပ်ကိုင်မှု အခြေနေတွင် အမျိုးသမီးများမှ ဦးစီးလုပ်ကိုင်သည့် အရေတွက်မှာ (၅၀%)ရှိပြီး၊ အမျိုးသားများ ဦးစီးလုပ်ကိုင်သည့် အရေတွက်မှာ (၉၀%)ရှိပါသည်။

ဘာသာရေး

ဘာသာရေးလုပ်ငန်းဆောင်ရွက်မှုများတွင် အမျိုးသမီးများသည် (၉၀%)နှင့် အမျိုးသားများသည် (၅၀%)ရှိပါသည်။အမျိုးသမီးများနှင့် အမျိုးသားများသည် ဘာသာရေးလုပ်ငန်းများ ဆောင်ရွက်ရာတွင် မိမိတို့တက်နိုင်သည့် အခန်းကဏ္ဍမှ အတူတကွပူးပေါင်းဆောင်ရွက်ကြသော်လည်း အမျိုးသမီးများသည် ဘာသာရေးလုပ်ငန်းများတွင် စိတ်ပါဝင်စားမှုပိုမိုရှိခြင်းကြောင့် ဖြစ်ပါသည်။

လူမှုရေး

ရွာ၏ လူမှုရေးလုပ်ငန်းများ ဆောင်ရွက်မှုများဖြစ်သော သာရေးနာရေး ကဏ္ဍများနှင့်ရပ်ရွာဖွံ့ဖြိုးတိုးတက်ရေးလုပ်ငန်းများဆောင်ရွက် ရာတွင် အမျိုးသမီးများနှင့် အမျိုးသားများသည် (၆၀%)ခန့်တန်းတူဖြစ်ပါသည်။

စိုက်ပျိုးရေး

စိုက်ပျိုးရေးလုပ်ငန်းများ ဆောင်ရွက်ရာတွင် အမျိုးသမီးများ နှင့် အမျိုးသားများသည် (၇၀%)ဖြစ်ပါသည်။စိုက်ပျိုးခြင်းလုပ်ငန်းဟုဆိုရာတွင် တောင်ယာစိုက်ပျိုးခြင်းအပေါ်အခြေခံ ဆွေးနွေးကြခြင်း ဖြစ်ပါသည်။

မွေးမြူရေး

ကလော်ဒူကျေးရွာ၏ မွေးမြူရေးလုပ်ငန်းများဆောင်ရွက်ရာတွင် တပိုင်တနိုင်လုပ်ငန်းများ ဖြစ်သော (ကြက်/ဝက်)တို့ကို မွေးမြူရာတွင် အမျိုးသမီးများသည် (၉၀%)နှင့် အမျိုးသားများသည်(၈၀%) ဖြစ်ပါသည်။ကလော်ဒူကျေးရွာ၏ အမျိုးသမီးဆိုင်ရာ သုံးသပ်ချက်ပြုလုပ်ခြင်းကို စုစုပေါင်း(၁၉)ဦး၊ကျား(၁၂)ဦး၊မ(၇)ဦး တို့ဖြင့် သုံးသပ်ဆွေးနွေးခဲ့ကြခြင်းဖြစ်ပါသည်။

အဖွဲ့အစည်းများ ချိတ်ဆက်မှုပြမြေပုံ (သုံးသပ်ချက်များ)

ရည်ရွယ်ချက်

ကလော်ဒူကျေးရွာတွင် ဩဇာလွှမ်းမိုးမှုရှိသော လူများ၊ အုပ်စုများနှင့် ဆုံးဖြတ်ချက်ချရာတွင် အမျိုးသား/သမီး ပါဝင်မှုအခြေအနေ၊ကျေးရွာဖွံ့ဖြိုးရေး လုပ်ငန်းဆောင်ရွက်မှု အခြေအနေ၊ ဘေးဖယ်ခံထားရသော အုပ်စုများ၏ ပါဝင်ခွင့်အခြေအနေ၊ကျေးရွာအတွင်းရှိ အရင်းအမြစ်များ၏ အသုံးချမှုအခြေအနေနှင့် ထိန်းချုပ်မှုများကို သိရှိနိုင်စေရန် ရည်ရွယ်ပါသည်။

ကလော်ဒူကျေးရွာ၏ အဖွဲ့အစည်းများ ချိတ်ဆက်မှုပြမြေပုံကို သုံးသပ်ရာတွင် ကျေးရွာအပေါ်တွင် အကျိုးပြုမှုကိုမူတည်ပြီး စက်ဝိုင်းအနီးအဝေးဖြင့် သုံးသပ်မှုများပြုလုပ်ခဲ့ပါသည်။ ကျေးရွာအတွင်းရှိ အဖွဲ့အစည်းများမှာ အုပ်ချုပ်ရေးရပ်မိ/ဘ အဖွဲ့နှင့်ဘာသားရေးအဖွဲ့တို့သည် ကျေးရွာတွင်အရေးကြီး အရေးပါသော အဖွဲ့ လုံခြုံရေးအတွက် အချင်းချင်း ချိတ်ဆက်ဆောင်ရွက်ကြပါသည်။ ကျန်အဖွဲ့များမှာ ကျောင်းကော်မတီ၊ မူကြိုကျောင်းကော်မတီ၊ ကျန်းမာရေးကော်မတီ၊ မီးကော်မတီ၊ ရေကော်မတီ၊ လူငယ်အဖွဲ့၊ အမျိုးသားအဖွဲ့၊ အမျိုးသမီးအဖွဲ့နှင့်ခ.တအဖွဲ့များလည်းချိတ်ဆက်မှုအားကောင်းကြောင်း သုံးသပ်ရပါသည်။ ကျေးရွာပြင်ပရှိအဖွဲ့စည်းများတွင်မြို့နယ်ကျန်းမာရေးအဖွဲ့၊ နယ်လှည့်ကျန်းမာရေးအဖွဲ့၊ ဘာသာရေး ခေါင်းဆောင်အဖွဲ့၊ လူထုဗဟိုပြုစီမံကိန်းအဖွဲ့များနှင့်ချိတ်ဆက်မှု ရှိနေပါသည်။ ကျန်အဖွဲ့အစည်းများနှင့် ချိတ်ဆက်မှု အားနည်းနေပါသည်။

ကလော်ဒူကျေးရွာ၏အဖွဲ့အစည်းများချိတ်ဆက်မှုပြမြေပုံ ကို သုံးသပ်ခြင်းဖြင့် ကျေးရွာတွင် ရှိနေသော အဖွဲ့အစည်းများသည် တစ်ဖွဲ့နှင့် တစ်ဖွဲ့ ချိတ်ဆက်ဆောင်ရွက်မှုရှိကြောင်းနှင့် အုပ်ချုပ်ရေးအဖွဲ့၊ဘာသာရေး အဖွဲ့များသည်ကျေးရွာ၏ ဖွံ့ဖြိုးတိုးတက်မှု

ကိုဦးဆောင်ဆောင်ရွက်ကြသည်ဟု သုံးသပ်ဆွေးနွေးကြပါသည်။ ကျေးရွာ၏အဖွဲ့အစည်းဆိုင်ရာ သုံးသပ်ချက် မြေပုံကို စုစုပေါင်း (၁၉)ဦး၊ကျား(၁၂)ဦး၊မ(၇)ဦးတို့ဖြင့်ရေးဆွဲသုံးသပ်ခဲ့ကြခြင်း ဖြစ်ပါသည်။

ဥစ္စာဓန ကြွယ်ဝမှု အဆင့်သတ်မှတ်ခြင်း (မြေပုံ)

ကမောက်ဒိုကျေးရွာ ဥစ္စာဓန ကြွယ်ဝမှု အဆင့် သတ်မှတ်ချက် ရက်စွဲ- ၉. ၁၁. ၂၀၁၇

အမျိုးအစား	သတ်မှတ်ချက်	အိမ်ထောင်စု အရေအတွက်	ရာခိုင်နှုန်း
မပြေလည်ဆုံးသော အိမ်စု	ပျက်စီးဆုံး ၁ ဝါးထူ၊ ၁ နွား - ကျွဲ - ၁ ထားခြင်း - ကွေးခြင်း - ၁ ဆိုက်ကယ် -	၆	၂၅ %
ပြေလည်သော အိမ်စု	ပျက်စီးဆုံး ၁ ဝါးထူ၊ ၁ နွား - ကျွဲ - ၁ ထားခြင်း - ၁ ကွေးခြင်း - ၁ ဆိုက်ကယ် -	၁၀	၄၁.၇ %
မပြေလည်သော အိမ်စု	ပျက်စီးဆုံး ၁ ဝါးထူ၊ ၁ နွား - ကျွဲ - ၁	၈	၃၃.၃ %
မပြေလည်ဆုံးသော အိမ်စု	ကျွဲ - ၁၂ ဦး၊ မ - ၇ ဦး၊ ပ - ၁၉ ဦး		

ဥစ္စာဓနကြွယ်ဝမှုအဆင့် သတ်မှတ်ခြင်း (သုံးသပ်ချက်)

ရည်ရွယ်ချက်

ကလော်ဒူကျေးရွာဥစ္စာဓနကြွယ်ဝမှုအဆင့် သတ်မှတ်ချက်ပြုလုပ်ခြင်းရည်ရွယ်ချက်မှာ ကျေးရွာတွင်ရှိသော အပြေလည်ဆုံးသောအုပ်စု၊မပြေလည်သောအုပ်စုနှင့်မပြေလည်ဆုံးသောအုပ်စုဟူ၍ ကျေးရွာတွင်သတ်မှတ်သော အချက်ကိုသိရှိစေရန်ရည်ရွယ်ခြင်းဖြစ်ပါသည်။

ကလော်ဒူကျေးရွာသည် ဥစ္စာဓနအဆင့်ကို အဆင့်(၄)ဆင့် ခွဲခြားနိုင်ပါသည်။ ထိုအုပ်စု (၄)စုကိုအပြေလည်ဆုံးသောအုပ်စု၊မပြေလည်သောအုပ်စု နှင့် မပြေလည်ဆုံးသောအုပ်စုဟူပြီး (၄)မျိုးခွဲ ခြားနိုင်ပါသည်။အပြေလည်ဆုံးသောအုပ်စုတွင် (၆)စုရှိပြီးရာခိုင်နှုန်းအနေဖြင့်(၂၅%)ရှိပါသည်။ ၎င်းတို့သည် ပျဉ်ထောင်အိမ်၊ဝါးထရံအိမ်၊နွား(၇)ကောင်၊ ကျွဲ(၃)ကောင်၊ ဖာလံ-၁ဧက၊ ကွမ်းခြံ နှင့် ဆိုင်ကယ်တို့ပိုင်ဆိုင်ထားပါသည်။ ပြေလည်သောအုပ်စုတွင် (၁၀)စုရှိပြီးရာခိုင်နှုန်းအနေဖြင့်(၄၁.၇%)ရှိပါသည်။ ထိုသူတို့သည် ပျဉ်ထောင်အိမ်၊ ဝါးထရံအိမ်၊ နွား(၅)ကောင်၊ ကျွဲ(၄)ကောင်၊ ဖာလံခြံ၊ ကွမ်းခြံ နှင့် ဆိုင်ကယ်တို့ပိုင်ဆိုင်ထားပါသည်။ မပြေလည်သော အုပ်စု အိမ်ထောင်စု(၈)စုရှိပြီးရာခိုင်နှုန်းအနေဖြင့်(၃၃.၃%)ရှိပါသည်။ထိုသူတို့ သည်ပျဉ်ထောင်အိမ်၊ ဝါးထရံအိမ်၊နွား(၁)ကောင် နှင့် ကျွဲ(၂)ကောင်တို့ ပိုင်ဆိုင်ကြောင်းတွေ့ရပါသည်။ မပြေလည်ဆုံးသော အုပ်စုသည်ကလော်ဒူကျေးရွာတွင် မရှိသည်ကိုတွေ့ရပါသည်။ ကလော်ဒူကျေးရွာ၏ ဥစ္စာဓနအဆင့် သတ်မှတ်ခြင်းကိုစုစုပေါင်း(၁၉)ဦး၊ ကျား(၁၂)ဦး၊မ(၇)ဦးတို့ဖြင့် သုံးသပ်ဆွေးနွေးကြခြင်းဖြစ်ပါသည်။

ကျေးရွာအရင်းအမြစ် အသုံးချမှုမြေပုံ

အရင်းအမြစ်သုံးစွဲမှုပြုစာအုပ်			အရင်းအမြစ်စိန့်ချုပ်မှုပြုစာအုပ်		
မ	ပ	မ+ပ	မ	ပ	မ+ပ
		- ၈၇			- ၈၇
		- ထပ်: သစ်တော			- ထပ်: သစ်တော
		- စပါး: တောပိယ			- စပါး: တောပိယ
		- ရေအား: ဂျပန်			- ရေအား: ဂျပန်
		- အိမ်ထောင်: မြေ			- အိမ်ထောင်: မြေ
ဆွေးနွေးသည့်ရက်: ၁၂.၁၁.၂၀၁၇ ပ - ၇ ပ - ၁၇			၇.၁၁.၂၀၁၇		

ကျေးရွာအရင်းအမြစ် အသုံးချမှုမြေပုံ (သုံးသပ်ချက်များ)

ရည်ရွယ်ချက်

ကလော်ဒူကျေးရွာ၏ အရင်းအမြစ်အသုံးချမှုမြေပုံကို ရေးဆွဲခြင်းသည် ထိုအရင်းအမြစ်များကို မည်သူက အသုံးပြုပြီး ထိုအရင်းအမြစ်များကို အသုံးပြုရန် မည်သူကဆုံးဖြတ်ချက်ချသည်ကို သိရှိရန် ရည်ရွယ်ခြင်းဖြစ်ပါသည်။ အရင်းအမြစ်မြေပုံကို သုံးသပ်ချက်ပြုလုပ်ရာတွင် ပါဝင်ဆွေးနွေးသူ စုစုပေါင်း (၁၉)ဦး၊ကျား(၁၂)ဦး၊ မ(၇)ဦးဖြင့် သုံးသပ်ကြခြင်း ဖြစ်ပါသည်။

ကလော်ဒူကျေးရွာတွင် တည်ရှိနေသော သဘာဝအရင်းအမြစ်များမှာ ရေ၊ထင်း(သစ်တော)၊ တောင်ယာနှင့် ရေအားလျှပ်စစ် တို့ဖြစ်ကြပါသည်။ ထိုအရင်းအမြစ်များကို အမျိုးသား/ အမျိုးသမီး အတူတူပင် အသုံးပြုကြပါသည်။ ထိုအရင်းအမြစ်များ အသုံးပြုရန်အတွက် ဆုံးဖြတ်ချက်ချရာတွင်လည်း အမျိုးသမီး/ အမျိုးသား တန်းတူဆုံးဖြတ်ချက်ချကြပါသည်။ လူ့အရင်းအမြစ်များမှာ သားဖွားဆရာမ၊ မူကြိုဆရာမ၊ မူလတန်းပြဆရာမ ၊ လက်သမား နှင့် အိမ်မွေးမြူရေး တို့ဖြစ်ကြပါသည်။ ထိုအရင်းအမြစ်များကို အမျိုးသား/ အမျိုးသမီး အတူတူပင် အသုံးပြုကြပါသည်။ ထိုအရင်းအမြစ်များ အသုံးပြုရန်အတွက် ဆုံးဖြတ်ချက်ချရာတွင်လည်း အမျိုးသမီး/ အမျိုးသား တန်းတူဆုံးဖြတ်ချက်ချကြပါသည်။ ကလော်ဒူကျေးရွာ၏ အရင်းအမြစ်မြေပုံကို သုံးသပ်ခြင်းဖြင့် အမျိုးသား/အမျိုးသမီးများ၏ အခြေနေသည် ကျေးရွာတွင် ကွာဟမှုမရှိကြောင်း သိရှိသုံးသပ်ရပါသည်။

ထို့ကြောင့် ကလော်ဒူ ကျေးရွာအရင်းအမြစ် အသုံးချမှုမြေပုံ ကိုလေ့လာခြင်းအားဖြင့် အမျိုးသား/ အမျိုးသမီးတန်တူအ ခွင့်အရေး ရှိကြသည်ကိုတွေ့ရပါသည်။အမျိုးသား/အမျိုးသမီး တစ်ဦးနှင့်တစ်ဦး အလေးထားဆောင်ရွက်နေသည်ကို တွေ့ရပါသည်။

၇။ ကော်မတီဝင်များရွေးချယ်ခြင်းနှင့် ကျေးရွာဖွံ့ဖြိုးရေးအစီအစဉ် ဆောင်ရွက်မှု မှတ်တမ်းခါတ်ပုံများ



၈။ ကလော်ဒူ ကျေးရွာ၏ ကျေးရွာစီမံကိန်း အထောက်အကူပြု ကော်မတီဖွဲ့စည်းပုံ

စဉ်	အမည်	ကျား / မ		ရာထူး / တာဝန်
၁	ဦးစောနေဘာလု	ကျား		ကျေးရွာ စီ/ထောက်ဥက္ကဋ္ဌ
၂	ဒေါ်စေးရီ		မ	ကျေးရွာ စီ/ထောက်ဥက္ကဋ္ဌ
၃	ဦးအားရီထူး	ကျား		စောင့်ကြည့်ကြီးကြပ်ရေး ဆပ်ကော်မတီ
၄	ဒေါ်ခရစ်စတီးနာ		မ	စောင့်ကြည့်ကြီးကြပ်ရေး ဆပ်ကော်မတီ
၅	ဦးစောကူထူး	ကျား		ဝယ်ယူရေး ဆပ်ကော်မတီ
၆	ဒေါ်ဖောလေထူး		မ	ဝယ်ယူရေး ဆပ်ကော်မတီ
၇	ဦးယုဒါ	ကျား		လည်ပတ်ရေးနှင့် ပြင်/ထိန်း ဆပ်ကော်မတီ
၈	ဒေါ်အယ်မုဖေါ		မ	လည်ပတ်ရေးနှင့် ပြင်/ထိန်း ဆပ်ကော်မတီ
၉	ဦးနေထူး	ကျား		ဝေဖန်အကြံပြုတိုင်ကြားဖြေရှင်းရေးကော်မတီ
၁၀	ဒေါ်ဘာဖေါ		မ	ဝေဖန်အကြံပြုတိုင်ကြားဖြေရှင်းရေးကော်မတီ
၁၁	ဦးအောင်စိုးလင်း	ကျား		ကျေးရွာစေတနာ့ဝန်ထမ်း
၁၂	ဒေါ်မေဖေါ		မ	ကျေးရွာစေတနာ့ဝန်ထမ်း
၁၃	ဦးပေါရယ်	ကျား		ကျေးရွာစာရင်းကိုင်
	ကော်မတီဝင်စုစုပေါင်း	၇-ဦး	၆-ဦး	

၉။ ကျေးရွာအချက်အလက်(ပုံစံ-၁)



လူထုဝဟ်တြု ဝီမံက်နိး၊ ဝီမံက်နိးလက်ခွဲ အပိုင်း - (၃) - ၂၉.၁၀.၂၀၁၆

ပုံစံ - ၈ - ၁ ကျေးရွာအခြေခံအချက်အလက်များ (Form PC 1)

လယ်ဥယျာဉ်ရွာ၊ ကျေးရွာအုပ်စု၊ ပထမဆုံးမိတ်ဆက်ရေး၊ သွားရောက်သောအခါ
 လူထုဝဟ်တြုနိးရေပျာအည် ကျေးရွာ ဝေါင်းထောင်များအား ကျေးရွာအချက်အလက်များကို ပေတ္တာရပ်ခံ၍ တောင်းခံရသည်။
 ဤအချက်အလက်များကို ဝီမံက်နိး မိတ်ဆက်အစည်းပေးပတ်ပိုင်ခံတောင်းခံရမည်။ ဝီမံက်နိးမိတ်ဆက်အစည်းပေးတွင်
 လူထုဝဟ်တြုနိးရေပျာအည် ဤအချက်အလက် များအား စစ်ဆေးပြီး မှန်ကန်အောင်ပြုလုပ်ရမည်။ ပြီးနောက်တွင်
 လူထုဝဟ်တြုနိးရေပျာအည် သတင်းအချက်အလက်ထံသို့ Tablets မှ တဆင့် ပြန်လည်ရမည်။

ကျေးရွာအုပ်ချုပ်ရေးမှူး အမည် _____ ကျေးရွာအုပ်ချုပ်ရေးမှူး၏ ဝန်းနံပါတ် _____ လူထုဝဟ်တြုနိးရေပျာအည် အမည် မိုးကုန်း

ပြည်နယ်၊ တိုင်းဒေသကြီး၊ ကွယ်၊ မြို့နယ် မေတ္တာ၊ ကျေးရွာအုပ်စု ဝေက်၊ ကျေးရွာ ကလေး

က။ လူဦးရေ

လူမျိုးစု	အိမ်ထောင်စုအရေအတွက်	ကိုးကွယ်သည့်ဘာသာ	အိမ်ထောင်စုအရေအတွက်
လူမျိုးစု (၁) <u>မေတ္တာ</u>	24	ဘာသာ (၁) <u>ဗုဒ္ဓ</u>	24
လူမျိုးစု (၂) -----		ဘာသာ (၂) -----	
လူမျိုးစု (၃) -----		ဘာသာ (၃) -----	
လူမျိုးစု (၄) -----			
လူမျိုးစု (၅) -----			
လူမျိုးစုရော -----		ဘာသာရော -----	
	အရေအတွက်		
မသန်စွမ်းသူများ	-	-	
သက်ကြီးရွယ်အိုများ (၆၅ နှစ် နှင့် အထက်)	၈	၆ - 3	
စစ်ဘေးရှောင်	-	-	

	အမျိုးသား (အရေအတွက်)	အမျိုးသမီး (အရေအတွက်)
လူဦးရေ	70	73
လူမျိုးစု (၁) <u>မေတ္တာ</u>		
လူမျိုးစု (၂) -----		
လူမျိုးစု (၃) -----		
လူမျိုးစု (၄) -----		
လူမျိုးစု (၅) -----		
အိမ်ထောင်စုဦးစီး	22	2



လူထုဝေပံ့ပြု စီမံကိန်း၊ စီမံကိန်းလက်ခံ အပိုင်း - (၃) - ၂၉.၁၀.၂၀၁၅

(ခ) အခြေအနေအထားအပို အသုံးအဆောင်များ

စာသင်ကျောင်း	အမှတ် ခြံမပါ	ကျန်းမာရေး	အမှတ် ခြံမပါ	တာဝာတရား အဆောက်	အမှတ် ခြံမပါ
အထက်တန်းကျောင်း	<input type="checkbox"/>	ဆေးရုံ	<input type="checkbox"/>	ခေတီ	<input type="checkbox"/>
အလယ်တန်းကျောင်း	<input type="checkbox"/>	ကျန်းမာရေးဌာန	<input type="checkbox"/>	ဘုန်းကြီးကျောင်း	<input type="checkbox"/>
မူလတန်းကျောင်း	<input checked="" type="checkbox"/>	ကျန်းမာရေးဌာနခွဲ	<input type="checkbox"/>	ဟိန္ဒူဘုရားကျောင်း	<input type="checkbox"/>
မူကြိုကျောင်း	<input checked="" type="checkbox"/>	ဆေးပေးခန်း	<input type="checkbox"/>	ရေစက်ကျောင်း	<input checked="" type="checkbox"/>
အခြား	<input type="checkbox"/>	အခြား	<input checked="" type="checkbox"/>	ဗလီ	<input type="checkbox"/>
				အခြား	<input type="checkbox"/>
မှတ်ချက်		မှတ်ချက် အိတ် ၅၇		မှတ်ချက် နှစ်ခြင်း	

(ဂ) ကျွမ်းကျင်သူများမှတ်တမ်း (ကျေးရွာတွင်နေထိုင်သော သို့မဟုတ် တခြားရွာမှလာရောက်သော ကျွမ်းကျင်သူများ)

(၁) စာသင်ကျောင်း			(၂) ကျန်းမာရေး			(၃) လက်မှုပညာရှင်		
	ရွာတွင်နေ ထိုင်သူ	အခြားရွာမှ လာသူ		ရွာတွင်နေ ထိုင်သူ	အခြား ရွာမှ လာသူ		ရွာတွင် နေထိုင်သူ	အခြားရွာ မှလာသူ
မူလတန်းပြဆရာ/မ	<input checked="" type="checkbox"/>	<input checked="" type="checkbox"/>	ဆရာဝန်	<input type="checkbox"/>	<input type="checkbox"/>	လက်သမား	<input checked="" type="checkbox"/>	<input type="checkbox"/>
အထက်တန်းပြဆရာ/မ	<input type="checkbox"/>	<input type="checkbox"/>	လက်ထောက် ကျန်းမာရေးမှူး	<input type="checkbox"/>	<input type="checkbox"/>	ပန်းရံ	<input type="checkbox"/>	<input type="checkbox"/>
အလယ်တန်းပြဆရာ/မ	<input type="checkbox"/>	<input type="checkbox"/>	အမျိုးသမီးကျန်းမာရေး ဆရာမ	<input type="checkbox"/>	<input type="checkbox"/>	လျှပ်စစ်ကျွမ်းကျင်၊ ပီးသမား	<input type="checkbox"/>	<input type="checkbox"/>
မူကြိုဆရာ/မ	<input checked="" type="checkbox"/>	<input type="checkbox"/>	သားဖွားဆရာမ	<input checked="" type="checkbox"/>	<input type="checkbox"/>	ရေပိုက်သွယ်သူ	<input type="checkbox"/>	<input type="checkbox"/>
အခြား	<input checked="" type="checkbox"/>	<input type="checkbox"/>	ပြည်သူ့ကျန်းမာရေးလုပ်သား	<input checked="" type="checkbox"/>	<input type="checkbox"/>	စက်ပြင်ဆရာ	<input type="checkbox"/>	<input type="checkbox"/>
မှတ်ချက်			မှတ်ချက်			မှတ်ချက်		

(ဃ) ကျေးရွာသို့ ရောက်ရှိနိုင်သည့် လမ်းအခြေအနေ / ကျေးရွာတစ်ရွာသည် ၎င်း၏ ကျေးရွာအုပ်စုနှင့် ဆက်သွယ်ထားသော လမ်းအခြေအနေ (အောက်ပါတွဲကို ဖြည့်ပါ)

ကျောက်ကြမ်းလမ်း ကတ္တရာလမ်း ကွန်ကရစ်လမ်း မော်တော်ဆိုင်ကယ်လမ်း
 ကျောက်ခင်းလမ်း မြေသားလမ်း လူသွားလမ်း အခြား _____



လူထုဝတ်ပြုစီမံကိန်း၊ စီမံကိန်းလက်ခွဲ အပိုင်း - (၃) - ၂၉.၁၀.၂၀၁၇

(င) ကျေးရွာဖွံ့ဖြိုးမှုစီမံချက်

(၁) လူထုဝတ်ပြုစီမံကိန်းမစတင်မီ ဤကျေးရွာတွင်ကျေးရွာဖွံ့ဖြိုးမှု စီမံချက်ရှိခဲ့ပါသလား?

ပိုင်ပိုင်
ရှိပါသည်/မရှိပါ/မသိပါ

(၂) ရှိခဲ့ပါလျှင် ဤစီမံချက်ကို မည်သည့် ဝန်ထုပ်ထွင်းပေးဆောင်ခဲ့ပါသနည်း?

နှစ် ၂၀၀၉/မသိပါ

(၃) ဤစီမံချက်ကို ဖြိုနှယ်မှုအတည်ပြုခဲ့ပါသလား?

ပြုခဲ့ပါသည်/မပြုခဲ့ပါ /မသိပါ

(စ) ဓရီးအက္ခရာအဝေး

(၁) ဤကျေးရွာ၏ဝတ်ပြုမှု ဝန်ထုပ်ထွင်းပေးဆောင်မှု စရီးဆိုင်မည်မျှကွာဝေးသနည်း? မိုင်-----/မသိပါ

(၂) ဤကျေးရွာမှ ဝန်ထုပ်ထွင်းပေးဆောင်မှု သွားလာရာတွင်ကြာမြင့်သည့်အချိန်

ခြောက်သွေ့ရာသီတွင်ကြာချိန် ၃၀ မိနစ် ----- ထော်လာရီ/မော်တော်ဆိုင်ကယ်/မြေလျှင်/လာ/မော်တော်ဘုတ်/အခြား -----

မိုးရာသီတွင်ကြာချိန် ၃၇ မိနစ် ----- ထော်လာရီ/မော်တော်ဆိုင်ကယ်/မြေလျှင်/လာ/မော်တော်ဘုတ်/အခြား -----

(ဆ) ပတ်ဝန်းကျင်ဆိုင်ရာ သဘာဝဘေးအန္တရာယ်

ဤကျေးရွာတွင် ရေကြီးခြင်းကဲ့သို့ သဘာဝဘေးအန္တရာယ်ကျရောက်ဖူးခြင်း ရှိပါသလား။

- ငါ့မရှိပါ ရှိပါသည် ရှိလျှင်ဖော်ပြပါ -----

(ဇ) ကျေးရွာတွင် ဖွဲ့စည်းထားသော အဖွဲ့အစည်းများ

လူထုဝတ်ပြုစီမံကိန်းမစတင်မီ ဤကျေးရွာတွင် ကျေးရွာဖွံ့ဖြိုးရေးအတွက် အစိုးရ (သို့) ရွာသားများကိုယ်တိုင် (သို့) စီမံကိန်းတစ်ခုခုမှ ဖွဲ့စည်းထားသည့် အဖွဲ့အစည်းများရှိပါသလား။

(၁) ကျေးရွာအဖွဲ့အစည်းများ

(၂) -----

ကျေးရွာခေါင်းဆောင်

အမည် - ဦးကျော်စိန်

လက်မှတ် - [Signature] ဇူလိုင် - ၁၀. ၁၁. ၂၀၁၇

လူထုဝတ်ပြုရေးမှူး

အမည် - ဦးကျော်စိန်

လက်မှတ် - [Signature] ဇူလိုင် - ၁၀. ၁၁. ၂၀၁၇

၁၀။ စီမံကိန်းစက်ဝန်းအချိန်ဇယား(ပုံစံ-၂)



လူထုဗဟိုပြု စီမံကိန်း၊ စီမံကိန်းလက်စွဲ အပိုင်း - (၃) - ၂၉.၁၀.၂၀၁၇

ပုံစံ-၀-၂- စီမံကိန်းစက်ဝန်းအချိန်ဇယား (PC 2)

လမ်းညွှန်ခွဲကော်၊ သက်ဆိုင်ရာလူထုဆောင်ရွက်ရေးအဖွဲ့/လက်ထောက်နည်းပညာနည်းပညာများမှ စီမံကိန်းစက်ဝန်းအဆင့်တစ်ခုစီပြီးစီးတိုင်း ကျေးရွာနှင့် ကျေးရွာအုပ်စုအတွက် ဤပုံစံကို ဖြည့်သွင်းရမည်။

လမ်းညွှန်ရေးအဖွဲ့/ဝန်ထမ်း အမည် - ဦးကျော်စွာ

နေ့စွဲ - ၃၀.၀၂.၂၀၁၇

စက်ဝန်းအားအမှတ်ခြုံငုံပါ စက်ဝန်း(၁) စက်ဝန်း(၂) စက်ဝန်း(၃)
 စက်ဝန်း(၄)

ဖြည့်နှယ်/တိုင်း	ကျေးရွာ	မြို့နယ်	မူရင်း	ကျေးရွာအုပ်စု	စက်ဝန်း	ကျေးရွာ	မူရင်း
------------------	---------	----------	--------	---------------	---------	---------	--------

စီမံကိန်းအဆင့်ခွဲကော်များ	နေ့စွဲ		အစည်းအဝေးတွင်တက်ရောက်သူအရေအတွက်			
	စတင်သည့်နေ့	ပြီးဆုံးသည့်နေ့	အမျိုးသားအရေအတွက်	အမျိုးသမီးအရေအတွက်	အိမ်ထောင်စုအရေအတွက်	လူမျိုးစုတက်ရောက်သူအရေအတွက်နှင့် လူမျိုးစုအမည်
၁။ ကျေးရွာစီမံကိန်း မိတ်ဆက်အစည်းအဝေး	၉.၁၁.၂၀၁၇	၉.၁၁.၂၀၁၇	၁၂	၇	၁၉	၁၉ မောင်မောင် (မနု၊ မနော)
၂။ ကျေးရွာပွဲပြီးရေး စီမံချက်ရေးဆွဲခြင်း အစည်းအဝေး	၁၀.၁၁.၂၀၁၇	၁၀.၁၁.၂၀၁၇	၁၂	၇	၁၉	၁၉ "
၃။ ကျေးရွာအုပ်စု လုပ်ငန်းဆုံးဖြတ်ချက်ချသည့် အစည်းအဝေး	၂၈.၁၁.၂၀၁၇	၂၈.၁၁.၂၀၁၇	၃	-	၃	၃ "
၄။ မြို့နယ်အဆင့် စီမံကိန်းရေးဆွဲရေး နှင့် အကောင်အထည်ဖော်ရေးကော်မတီ၏ စီမံကိန်း သုံးသပ်မှု အစည်းအဝေး			မလို	မလို	မလို	မလို
၅။ မြို့နယ် စီမံကိန်းရေးဆွဲရေး နှင့် အကောင်အထည်ဖော်ရေး ကော်မတီ၏ဆုံးဖြတ်မှုကို ရွာသို့ အသိပေး အကြောင်းကြားသည့် အစည်းအဝေး						

၁၁။ ကျေးရွာဖွံ့ဖြိုးရေးဦးစားပေးအစီအစဉ်(ပုံစံ-၃)



လူထုဝဟ်ပြု စီမံကိန်း၊ စီမံကိန်းလက်စွဲ အပိုင်း - (၃) - ၂၉.၁၀.၂၀၁၇

ပုံစံ - ၀ - ၃ ကျေးရွာဖွံ့ဖြိုးရေး ဦးစားပေးအစီအစဉ် (Form PC 3)

လယ်ညွှန်ချက်၊ အဆင့်(၃) ကျေးရွာမှော်မှန်းချက်အစည်းအဝေး ပြီးဆုံးသောအခါ ကျေးရွာစီမံကိန်း အထောက်အကူပြု ကော်မတီသည် လူထုစည်းရုံးရေးမှူးအကူအညီဖြင့် ဤပုံစံကိုပြည့်စုံအောင် ဖြည့်သွင်းရမည်။

လူထုစည်းရုံးရေးမှူး/ဝန်ထမ်း အမည် - ဦးကျွန်းလှ

နေ့စွဲ - ၁၀. ၁၁. ၂၀၁၇

ဝက်ဝန်းအား အမှတ်ဖြစ်ပါ (✓) □ဝက်ဝန်း(၀)
 □ဝက်ဝန်း(၂) □ဝက်ဝန်း(၃) □ဝက်ဝန်း(၄)

ပြည်နယ်/တိုင်း ကယား၊ မကွေး၊ မြန်မာ၊ ကျေးရွာအုပ်စု ထွက်ခွာ၊ ကျေးရွာ ကလေးဦး

က။ အခက်အခဲအတားအဆီးများအားရှေးနှေးခြင်း - ယခုလက်ရှိအခြေအနေတွင် ဤကျေးရွာဖွံ့ဖြိုးတိုးတက်ရေးအတွက် အဓိက အခက်အခဲအတားအဆီးများသည် မည်သည်များဖြစ်ပါသနည်း။ (အမျိုးသား/သမီး အနည်းဆုံးအခက်အခဲ ၅ ခုစီဖော်ပြပါ)

အမျိုးသား အဖွဲ့မှ တင်ပြသောအခက်အခဲအတားအဆီးများ	အမျိုးသမီး အဖွဲ့မှတင်ပြသောအခက်အခဲအတားအဆီးများ
၀ ဂျေမလုံလောက်ခြင်း	၀ လမ်းပန်းဆက်သွယ်ရေးအခက်ခဲ
၂ ဆေးပေးခန်း မရှိခြင်း	၂ နေရာသိရှိမှု ဂျေမလုံလောက်ခြင်း
၃ လမ်းပန်း ဆက်သွယ်ရေးအခက်ခဲခြင်း	၃ ဆေးပေးခန်းမရှိမှု လူနာများကုသရန်ခက်ခဲ
၄ စာကြည့်တိုက်မရှိမှု မကုသမှုမရှိခြင်း	၄ ယာဇာပေး အခက်အခဲ (ယာဇာပေးရန်မရှိခြင်း)
၅ ဇာလုပ်ရိပ်သာ (ခန်းမဆောက်မရှိခြင်း)	၅ အလုပ်ပေး ပြုလုပ်ရန် နေရာခက်ခဲခြင်း

၆။ မြေဇာလုပ်ရိပ်သာ များ၊ အလုပ်ပေး ဇာလုပ်ရိပ်သာ မရှိခြင်း

ခ။ မျှော်မှန်းခြင်း - နောင်လာမည့် (၅) နှစ်အတွင်း ကျေးရွာဖွံ့ဖြိုးရေး မျှော်မှန်းလျာထားချက်များအား တင်ပြပါ။

အမျိုးသားအဖွဲ့မှ တင်ပြသောမျှော်မှန်းချက်များ	အမျိုးသမီးအဖွဲ့မှ တင်ပြသောမျှော်မှန်းချက်များ
၀ နေရာသိရှိမှု ဂျေမလုံလောက်မှုအား နှင့်အညီ	၀ လမ်းပန်းဆက်သွယ်ရေး အဆင်ပြေချောမွေ့မှုမည်
၂ ဂျေမလုံလောက်မှုအား နှင့်အညီ နေရာသိရှိမှု ဂျေမလုံလောက်မှုအား နှင့်အညီ	၂ နေရာသိရှိမှု ဂျေမလုံလောက်မှုအား နှင့်အညီ
၃ အားလုံးလျှောက်လှမ်းသော အလုပ်ပေး နေရာ	၃ ဆေးကုသခန်းသော ဆေးပေး ခန်းမရှိရန်
၄ စာကြည့်တိုက် ရရှိမှုမည်	၄ အလုပ်ပေး ကျောင်း ရှိရမည်
၅ အလုပ်ပေး ပြုလုပ်ရန် ခန်းမဆောက်ရန်ရှိရန်	၅ အလုပ်ပေး ပြုလုပ်ရန်သော ခန်းမဆောက်ရန်ရှိရမည်

၆။ မြေဇာလုပ်ရိပ်သာ များ၊ အလုပ်ပေး ဇာလုပ်ရိပ်သာ မရှိခြင်း

ဂ။ လူထုစီမံကိန်း၏ လာမည့် (၃) နှစ်အတွက် အကျုံးဝင်သော ဦးစားပေး ဖွံ့ဖြိုးတိုးတက်မှု လုပ်ငန်း အစီအစဉ်များအားဖော်ပြပါ။

အဆင့်	ကျေးရွာအတွက် ဦးစားပေး ဖွံ့ဖြိုးတိုးတက်မှု လုပ်ငန်းစဉ်များ	အဆိုပြုသူ (အမျိုးသားများ/ အမျိုးသမီးများ/ အမျိုးသား+ အမျိုးသမီး)	ခန့်မှန်းကုန်ကျ စရိတ်	အကျိုးစီးပွားခွင့်ရှိသူ ခန့်မှန်းခြေ အရေအတွက်
၀	ခန်းမဆောင်	အမျိုးသား + အမျိုးသမီး	၁၁၀ သိန်း	၁၄၃
၂	ဆေးပေးခန်း	၂	၁၀၀ သိန်း	၁၄၃
၃	ဂျေမလုံလောက်လှည့်ခြင်း	၃	၄၀ သိန်း	၁၄၃
၄	စာကြည့်တိုက်	အမျိုးသား	၄၀ သိန်း	၁၄၃
၅	လမ်း (ကျောက်ချောင်းလမ်း)	အမျိုးသား + အမျိုးသမီး	၇၀၀ သိန်း	၁၄၃



လူထုပံ့ပိုးမှု စီမံကိန်း၊ စီမံကိန်းလက်ခံ အပိုင်း - (၃) - ၂၉.၀၀.၂၀၁၇

ပေး လူထုစီမံကိန်း၏ လာမည့် (၃) နှစ်အတွက်အကျိုးပေးပေးမည့် ဦးစားပေး ပြုပြင်ထိန်းသိမ်းမှု လုပ်ငန်း အစီအစဉ်များအားဖော်ပြပါ။

အစဉ်	ကျေးရွာအတွက် ဦးစားပေး ပြုပြင်ထိန်းသိမ်းမှု လုပ်ငန်းစဉ်များ	အဆိုပြုသူ (အမျိုးသားများ/ အမျိုးသမီးများ/အမျိုးသား+ အမျိုးသမီး)	အခန်းကဏ္ဍ
၀	ပညာရေး ကာကွယ်	ဒါယို: ဘဒိ	ပညာရေး
၂			
၃			
၄			
၅			
၆			
၇			
၈			
၉			
၁၀			
၁၁			
၁၂			

ဥက္ကဋ္ဌ ၊ ကျေးရွာစီမံကိန်းအထောက်အကူပြုကော်မီတီမှ အတည်ပြုသည်။

အမည် ဒေါ်စန္ဒာမာမာ လက်မှတ် ST ခန့်.ရံ 10.11.2017

၁၂။ ကျေးရွာအစည်းအဝေးမှတ်တမ်းများ

- ကျေးရွာ - ကလေးသူ
- ကျေးရွာအုပ်စု - ကော်သူ
- အကြောင်းအရာ - ယာယီအကြိမ်ကျေးရွာအစည်းအဝေး
- လာဝန်ကျခံရထား
များ - ဦးကျွန်းလှယ်၊ ဒေါ်ဂျေရီမီးနာစိုတင်
- ရက်စွဲ - ၉.၁၁.၂၀၁၅
- အစည်းအဝေးထက်
ရောက်သူဦးရေ - ကျား ၂၁၂ ဦး + မ ၂၇၁ ဦး = ၄၈၃ ဦး

ယာယီအကြိမ်ကျေးရွာအစည်းအဝေးကို ကော်သူ ကလေးသူကျေးရွာ၌

၂၀၁၅.၁၁.၀၉ ၌ ပြုလုပ်ခဲ့ပါသည်။ အစည်းအဝေးကို အစည်းအဝေးအစီအစဉ်များဖိတ်ဆက်ခြင်းအားဖြင့် အစပြုခဲ့ပါသည်။ စီမံကိန်း၏ ရည်ရွယ်ချက်ကို မပြောမီ ဖုလုမယို ပြုစီမံကိန်းနှင့် ယှဉ်သက်သက် အကြောင်းအရာများကို မြှော့ဖျော့များနှင့် အတူ ဆွေးနွေးခဲ့ပါသည်။ ထို့နောက် စီမံကိန်း၏ ရည်ရွယ်ချက်ကို ရှင်းလင်းပြောကြား၍ ရန်ပုံငွေရရှိဖွဲ့အကြောင်းနှင့် ဒုတိယဒွန်ထက်ဝန်နှင့် ကော်သူ ကျေးရွာအုပ်စုတွင် စီမံကိန်း ရရှိသည်။ ကျေးရွာများကို အစည်းအဝေးထက် ရောက်လာသူများ သိရှိအောင် ပြောကြားခဲ့ပါသည်။ ဤစီမံကိန်း ၌ အကျိုးဝင်သည် လုပ်ငန်းနှင့် အကျိုးမဝင်သည် လုပ်ငန်းများကို လက်ကိုင်၊ ကျား၊ မ၊ ရှေးရာနှင့် စေဖန်အဖြစ် ပြုလုပ်ကြားဖြေရှင်း ရေးဆွဲ အကြောင်းကို ပြန်လည် ဆွေးနွေးခဲ့ပါသည်။

ကျေးရွာ - ကလေးဘူ
 ကျေးရွာအုပ်စု - ကော်ခူ
 အကြောင်းအရာ - ခုတ်ယူအကြိမ်ကျေးရွာအစည်းအဝေး

အာဝဏ်ကျ တုံ့ထမ်း
 များ - ဦးကူးလှယ်၊ ဒေါ်ပျော်စွာ၊ ဂိုဏ်း

ရက်စွဲ - ၁၀ . ၁၁ . ၂၀၁၇

အစည်းအဝေးထက်
 ရောက်သူဦးရေ - ကျား ၂၁၂ ဦး + မိမိ ၇၂ ဦး = ၂၈၄ ဦး

ခုတ်ယူအကြိမ် ကျေးရွာအစည်းအဝေးကို ကလေးဘူ ကျေးရွာ၌ ၂၀၁၇. ၁၁. ၁၀ ရက်နေ့၌ ပြုလုပ်ခဲ့ပါသည်။ အစည်းအဝေး အား ကော်မတီဝင်များ၊ ရွေးချယ်ခြင်း အားဖြင့် အစပြုခဲ့ရာ ကော်မတီဝင်များ ကို ရွာလူထုများ၏ သဘောတူညီချက်အရ ပြန်လည်ရွေးချယ်သတ်မှတ်ခဲ့ကာ ကော်မတီဝင်များ ရွေးချယ်ခြင်း အစီအစဉ်ကို HR. ၂၅၆. ၂၀၀ များ၌ အသွက်အလက်များ ပြည့်စုံစေပြီး လက်မှတ် ရေးထိုးခဲ့ပါသည်။ ထို့နောက် အမျိုးသားတစ်ဦး၊ အမျိုးသမီးတစ်ဦး၊ ဒို့ကာ ကျေးရွာရှိ အခက်အခဲများကို ဖော်ထုတ်ခဲ့ပါသည်။ ထို့နောက် ဖွဲ့စည်းပေးသည့် များကို လည်း ဖော်ထုတ်ခဲ့ပြီး ကျေးရွာ၏ ဦးစားပေး လုပ်ငန်းများကို ရွေးချယ်ခဲ့ကာ ခုတ်ယူအကြိမ် ကျေးရွာအစည်းအဝေးကို ရပ်စဲပေးခဲ့ပါသည်။

၁၃။ ကဏ္ဍအလိုက် ဦးစားပေး ဖွံ့ဖြိုးရေးလုပ်ငန်းများ

နောက်ဆက်တွဲ(၄) မြားနားသောအပိုင်းများအတွက် ဦးစားပေးဖွံ့ဖြိုးရေးလုပ်ငန်းစဉ် အနှစ်ချုပ်
 မူရင်းသည်အား VPSC တွင်ထားရှိရပါမည်၊အခြားဌာနများနှင့် ညှိနှိုင်းရန်အတွက် မိတ္တူအား TPIC သို့ပို့ရပါမည်၊MIS data အနေဖြင့် သွင်းရန် မလိုအပ်ပါ။

	အဆင့်	လုပ်ငန်း	မည်သူဦးစားပေးလဲ	ကျေးဇူးတင်တာဝန်ခံသူ (သို့) အုပ်စု	ပြင်ပမှမည်သူ ထောက်ပံ့ မလဲ
အပြစ်အထောက်အပံ့	၁		<input type="checkbox"/> မ <input type="checkbox"/> ကျား		
	၂		<input type="checkbox"/> မ <input type="checkbox"/> ကျား		
	၃		<input type="checkbox"/> မ <input type="checkbox"/> ကျား		
	၄		<input type="checkbox"/> မ <input type="checkbox"/> ကျား		
	၅		<input type="checkbox"/> မ <input type="checkbox"/> ကျား		
အသက်မွေးဝမ်းကျောင်းပျံ့/ စိတ်ပါဝင်စား	၁		<input type="checkbox"/> မ <input type="checkbox"/> ကျား		
	၂		<input type="checkbox"/> မ <input type="checkbox"/> ကျား		
	၃		<input type="checkbox"/> မ <input type="checkbox"/> ကျား		
	၄		<input type="checkbox"/> မ <input type="checkbox"/> ကျား		
	၅		<input type="checkbox"/> မ <input type="checkbox"/> ကျား		
ကျွမ်းကျင်ရေးနှင့် အသက်သေ	၁		<input type="checkbox"/> မ <input type="checkbox"/> ကျား		
	၂		<input type="checkbox"/> မ <input type="checkbox"/> ကျား		
	၃		<input type="checkbox"/> မ <input type="checkbox"/> ကျား		
	၄		<input type="checkbox"/> မ <input type="checkbox"/> ကျား		
	၅		<input type="checkbox"/> မ <input type="checkbox"/> ကျား		
ပညာရေး	၁	မသင်္ဘောရေး အားပေးအဖွဲ့ (ယုဘရေး နိုင် ကျ (ဦးစီး))	<input checked="" type="checkbox"/> မ <input type="checkbox"/> ကျား		
	၂		<input type="checkbox"/> မ <input type="checkbox"/> ကျား		
	၃		<input type="checkbox"/> မ <input type="checkbox"/> ကျား		

