

ပြည်ထောင်စုသမ္မတ မြန်မာနိုင်ငံတော်အစိုးရ
စိုက်ပျိုးရေး၊ မွေးမြူရေးနှင့် ဆည်မြောင်းဝန်ကြီးဌာန
ကျေးလက်ဒေသဖွံ့ဖြိုးရေးဦးစီးဌာန



National Community Driven Development Project

လူထုဗဟိုပြုစီမံကိန်း



ကုလားကျောက်ဖျာကျေးရွာ၊ ကုလားကျောက်ဖျာကျေးရွာအုပ်စု၊ ကော့ကရိတ်မြို့နယ်၊ ကရင်ပြည်နယ်

ကျေးရွာဖွံ့ဖြိုးရေးအစီအစဉ်

၂၀၁၉ ခုနှစ်

မာတိကာ

အကြောင်းအရာ	စာမျက်နှာ
၁။ ကော့ကရိတ်မြို့နယ် အခြေပြမြေပုံ	၂
၂။ ကျေးရွာအုပ်စု အခြေပြမြေပုံ	၃
၃။ ကုလားကျောက်ဖျာကျေးရွာအုပ်စုတွင်ပါဝင်သော ကျေးရွာများစာရင်း	၃
၄။ ကျေးရွာသမိုင်းကြောင်း နှင့် ကျေးရွာအခြေခံ အချက်အလက်များ	
၄.၁။ ကျေးရွာသမိုင်းကြောင်း	၄
၄.၂။ ကျေးရွာရှိ အိမ်ခြေ၊ အိမ်ထောင်စုနှင့် လူဦးရေ	၅
၄.၃။ တိုင်းရင်းသားလူမျိုးစုများ ဦးရေ	၅
၄.၄။ ထိခိုက်လွယ်သောအိမ်ထောင်စုများအရေအတွက်	၅
၄.၅။ ကျေးရွာတွင်းရှိအထောက်ပံ့ရရှိနိုင်သော အဆောက်အအုံများ	၅
၄.၆။ ကျေးရွာသူ/သားများ၏ အဓိက စီးပွားရေးလုပ်ငန်းများ	၅
၄.၇။ ကျေးရွာတွင်းပိုင်ဆိုင်မှု၊ မြေယာဧရိယာနှင့် သဘာဝသယံဇာတများ	၅
၄.၈။ ကျေးရွာတွင်းအခြားသက်ဆိုင်သော သတင်းအချက်အလက်များ.....	၅
၅။ လူထုပူးပေါင်းပါဝင်သော လူမှုဆန်းစစ်ခြင်းနှင့် အကဲဖြတ်ခြင်းလုပ်ငန်းစဉ် အကျဉ်းချုပ်ဇယား	၆
၆။ ကျေးရွာဖွံ့ဖြိုးရေးအစီအစဉ်အတွက်အသုံးပြုသော PRA Tool တစ်ခုချင်းစီ၏ သုံးသပ်ချက်များ	
၆.၁။ ကျေးရွာလူမှုရေးနှင့် အရင်းအမြစ်ပြမြေပုံ (Social and Resource Map)	၇-၈
၆.၂။ ရာသီခွင်ပြ-ပြက္ခဒိန် (Seasonal Calendar)	၉-၁၀
၆.၃။ ဥစ္စာနေကြွယ်ဝမှုအဆင့်သတ်မှတ်ခြင်း (Wealth Ranking)	၁၁-၁၂
၆.၄။ ကျား-မ ပင့်ကူအိမ်သုံးသပ်ခြင်း (Spider Diagram)	၁၃-၁၄
၆.၅။ ပိုင်ဆိုင်မှုသုံးသပ်ခြင်း (Asset Mapping)	၁၅-၁၇
၆.၆။ အဖွဲ့အစည်းချိတ်ဆက်မှုဇယား (Venn diagram)	၁၈-၁၉
၇။ ကော်မတီဝင်များရွေးချယ်ခြင်းနှင့်ကျေးရွာဖွံ့ဖြိုးရေးအစီအစဉ်ဆောင်ရွက်မှု မှတ်တမ်းဓါတ်ပုံ	၂၀
၈။ ကျေးရွာကော်မတီဝင်များစာရင်း	၂၁
၉။ ကျေးရွာအခြေခံအချက်အလက် ပုံစံ ၀ - ၁ (PC - 1)	၂၂-၂၅
၁၀။ စီမံကိန်းစက်ဝန်းအချိန်ဇယား ပုံစံ ၀ - ၂ (PC - 2)	၂၆
၁၁။ ကျေးရွာဖွံ့ဖြိုးရေးဦးစားပေးအစီအစဉ် ပုံစံ ၀ - ၃ (PC - 3)	၂၇-၂၉
၁၂။ ကျေးရွာပထမအကြိမ်၊ ဒုတိယအကြိမ် အစည်းအဝေးမှတ်တမ်း	၃၀
၁၃။ ကဏ္ဍအလိုက်အနှစ်ချုပ်ဇယား	၃၁

၁။ ကော့ကရိတ်မြို့နယ် အခြေပြမြေပုံ



၂။ ကုလားကျောက်ဖျာကျေးရွာအုပ်စုအခြေပြမြေပုံ



၃။ ကုလားကျောက်ဖျာကျေးရွာအုပ်စုတွင် ပါဝင်သော ကျေးရွာများစာရင်း

စဉ်	ကျေးရွာအမည်	အိမ်ထောင်စု	ကျား	မ	လူဦးရေပေါင်း
၁။	ကုလားကျောက်ဖျာ	၁၆၇	၄၀၈	၄၅၈	၈၆၆
၂။	ငါးအိမ်စု	၇၅	၁၆၇	၁၉၂	၃၅၉
၃။	မြေနီကုန်း	၁၈၃	၄၅၂	၄၇၉	၉၃၁
၄။	မဲဇလီ	၄၂	၉၇	၉၂	၁၈၉

၄။ ကျေးရွာသမိုင်းကြောင်း နှင့် ကျေးရွာအခြေခံ အချက်အလက်များ

၄.၁။ ကုလားကျောက်ဖျာကျေးရွာ၏ ကျေးရွာသမိုင်းကြောင်း

ကရင်ပြည်နယ်၊ ကော့ကရိတ်မြို့နယ် ၊ ကုလားကျောက်ဖျာကျေးရွာနေ လွန်ခဲ့သောခရစ်သက္ကရာဇ် (၁၈၃၅) ခုနှစ်ခန့်က တောတောင်ထူထပ်သော ကုန်းမြေအဖြစ်သာတည်ရှိခဲ့ပြီး အဖိုး ဦးလာလများ အဖွား ဒေါ်လိုတီ ၊ အဖိုး ဦးကာရွန်၊ အဖွား ဒေါ်မယ်ရန်၊ အဖိုး ဦးလွန်လာလီ၊ အဖွား ဒေါ်ဘူးသီးတို့သည် တောတောင်ကိုခုတ်ထွင်ရှင်းလင်းပြီး နွားမွေးမြူရန် နွားစားကျက်အဖြစ်လည်းကောင်း၊ တောင်ယာစိုက်ပျိုးခြင်း၊ လယ်ယာမြေအဖြစ် ခုတ်ထွင်ရှင်းလင်း၍ စိုက်ပျိုးနေထိုင်ခဲ့ပြီး ဆယ်စုနှစ် နှစ်ခုခန့်တွင် အိမ်ခြေ (၅၀) ခန့်ဖြစ်လာခဲ့ပြီး ကျေးရွာတစ်ရွာအဖြစ် ရပ်တည်ခဲ့ပါသည်။ ကုလားကျောက်ဖျာအမည်ဖြစ်ပေါ်လာပုံမှာ ကျေးရွာတွင်ကျောက်များ အများအပြားရှိသောကြောင့် ကျောက်ဖျာဟုခေါ်တွင်ခဲ့ပါသည်။

၄.၂။ ကျေးရွာရှိ အိမ်ခြေ၊ အိမ်ထောင်စုနှင့် လူဦးရေ

ကုလားကျောက်ဖျာကျေးရွာတွင် အိမ်ထောင်စု (၁၆၇) စု ရှိပါသည်။ ကျေးရွာအတွင်းနေ ထိုင်သောလူဦးရေမှာ အမျိုးသား (၄၀၈)ဦး၊ အမျိုးသမီး (၄၅၈)ဦး၊ စုစုပေါင်း (၈၆၆)ဦးရှိပါသည်။ ယခုအိမ်ထောင်စုနှင့် လူဦးရေစာရင်း မှာ ၂၀၁၉ ခုနှစ်၊ ဇွန်လတွင် ကောက်ထားသောစာရင်းဖြစ်ပါသည်။

၄.၃။ တိုင်းရင်းသားလူမျိုးစုများ ဦးရေ

ကုလားကျောက်ဖျာကျေးရွာတွင်နေထိုင်သော တိုင်းရင်းသားလူမျိုးစုမှာ မွတ်စလင် လူမျိုးဖြစ်ပါသည်။ မွတ်စလင်လူမျိုးအိမ်ထောင်စု (၁၆၇) စုတွင် အမျိုးသား (၄၀၈)ဦးနှင့် အမျိုးသမီး (၄၅၈)ဦး စုစုပေါင်း (၈၆၆)ဦး ရှိပါသည်။

၄.၄။ ထိခိုက်လွယ်သောအိမ်ထောင်စုများအရေအတွက်

ကုလားကျောက်ဖျာကျေးရွာကျေးရွာတွင် သက်ကြီးရွယ်အို (၆၅နှစ် နှင့် အထက်) ၉၁ ဦး၊ မသန်စွမ်း (၁၇) ဦးတို့ရှိ ပါသည်။

၄.၅။ ကျေးရွာတွင်းရှိအထောက်ပံ့ရရှိနိုင်သော အဆောက်အအုံများ

ကုလားကျောက်ဖျာကျေးရွာတွင် မူကြိုကျောင်း (၁)ကျောင်း၊ မူလွန်ကျောင်း (၁)ကျောင်း၊ ဗလီ တို့ရှိပါသည်။

၄.၆။ ကျေးရွာသူ/သားများ၏ အဓိက စီးပွားရေးလုပ်ငန်းများ

ရွာသူ/သားများ၏ အဓိကစီးပွားရေးမှာ စိုက်ပျိုးရေးလုပ်ငန်းဖြစ်ပါသည်။ စိုက်ပျိုးရေးတွင် လယ်စိုက်ပျိုး လုပ်ကိုင်သူနှင့် ဥယျာဉ်စိုက်ပျိုးသူများဖြစ်ပါသည်။

၄.၇။ ကျေးရွာတွင်းပိုင်ဆိုင်မှု၊ မြေယာဧရိယာနှင့် သဘာဝသယံဇာတများ

လယ်/ယာမြေ၊ ဥယျာဉ်ခြံ၊ လက်တွန်းထွန်စက်၊ ကား၊ မော်တော်ဆိုင်ကယ်၊ အသေးစားအိမ်ဆိုင်များ၊ ထော်လာဂျီ၊ အပ်ချုပ်စက်၊ စက်တပ်လှေ၊ မြက်ရိတ်စက်၊ ရေတွင်း၊ ခိုင်းနွားတို့ရှိပါသည်။

၄.၈။ ကျေးရွာတွင်းအခြားသက်ဆိုင်သော သတင်းအချက်အလက်များ

အုပ်ချုပ်ရေးအဖွဲ့၊ ကျောင်းကော်မတီ၊ ဂေါပကအဖွဲ့၊ အိုးသူကြီးအဖွဲ့၊ သာရေး/နာရေးအဖွဲ့၊ အမျိုးသမီးရေးရာအဖွဲ့၊ လူငယ်အဖွဲ့တို့သည်ကျေးရွာတွင်းတည်ရှိသော အဖွဲ့အစည်းများဖြစ်ပါသည်။

ကျေးရွာပြင်ပရှိ အဖွဲ့အစည်းများနှင့် ဌာနများ နှင့်လည်းချိတ်ဆက်မှုရှိပါသည်။ Phase – M၊ အထွေထွေ အုပ်ချုပ်ရေးဦးစီးဌာန၊ ရဲစခန်း၊ ကလေးသူငယ်ကာကွယ်စောင့်ရှောက်ရေးအဖွဲ့၊ ကျေးလက်ကျန်းမာရေးဌာန၊ ပညာ ဌာန၊ ပညာရေးဌာန DRDတို့နှင့်ချိတ်ဆက်ပါသည်။

၅။ လူထုပူးပေါင်းပါဝင်သော လူမှုဆန်းစစ်ခြင်းနှင့် အကဲဖြတ်ခြင်းလုပ်ငန်းစဉ် အကျဉ်းချုပ်ဇယား

နေ့စွဲ	အသုံးပြုခဲ့သော PRA Tool များ	အစည်းအဝေးတွင် ပါဝင်ဆွေးနွေးသူများ			အဓိကဆွေးနွေးချက်များ
		ကျား	မ	ပေါင်း	
၁၇.၆.၂၀၁၉	လူမှုရေးနှင့် အရင်းအမြစ်ပြ မြေပုံ (Social & Recourse Map)	၁၆	၂၅	၄၁	လယ်လုပ်ငန်းကို အဓိကလုပ်ကိုင်ကြသည်။ မိုးရာသီတွင် လမ်းပန်း၊ ဆက်သွယ်ရေး အလွန်ခက်ခဲသည်။ အချို့မှာ မွေးမြူရေးလုပ်ငန်းလုပ်ကိုင်ကြသည်။
၁၇.၆.၂၀၁၉	ရာသီခွင်ပြ - ပြက္ခဒိန် (Seasonal Calendar)	၂၀	၃၀	၅၀	စပါးကိုသာအဓိကစိုက်ပျိုးသဖြင့် ဝင်ငွေ၊ ထွက်ငွေ မျှတမှုမရှိပါ။ လမ်းပန်းဆက်သွယ်ရေး အလွန်ခက်ခဲသဖြင့် ပညာရေး၊ ကျန်းမာရေးတို့တွင်လည်း အားနည်းမှု ရှိပါသည်။
၁၇.၆.၂၀၁၉	ဥစ္စာနေကြွယ်ဝမှုအဆင့် (Wealth Ranking)	၁၆	၂၅	၄၁	ဆင်းရဲသောမိသားစုများသည် အရင်းအနှီးမရှိသဖြင့် နေ့စားလုပ်ငန်းဖြစ်သာ အသက်မွေးဝမ်းကျောင်းပြုကြရသည်။ ရာသီတိုင်းအလုပ်မရှိသဖြင့် ဆင်းရဲသားများ စာဝတ်နေရေး အခက်အခဲရှိသည်။
၁၇.၆.၂၀၁၉	ပင့်ကူအိမ်သုံးသပ်ခြင်း (Spider Diagram)	၂၇	၃၃	၆၀	ကျား-မတန်းတူ လက်အားခပေးချေရန် အခက်အခဲရှိသည်။ CDD စီမံကိန်းတွင်သာ ကျား-မ တန်းတူလုပ်အားခရရှိပြီး ကျေးရွာတွင်းရှိ လုပ်ငန်းတိုင်းတွင် တန်းတူမရပါ။
၁၇.၆.၂၀၁၉	ပိုင်ဆိုင်မှုသုံးသပ်ခြင်း (Asset Mapping)	၁၆	၂၅	၄၁	အပ်ချုပ်စက် အမျိုးသမီးများ သုံးစွဲမှုများသည်။ လက်တွန်းထွန်စက်၊ ထော်လာဂျီ၊ မြက်ရိတ်စက်၊ စက်တပ်လှေ၊ အမျိုးသားများ သုံးစွဲမှုများသည်။ ဆိုင်ကယ်၊ ကား၊ ရေတွင်း၊ ဘုန်းကြီးကျောင်း၊ လယ်၊ နွား တို့ကို အမျိုးသား၊ အမျိုးသမီးတို့က သုံးစွဲကြသည်။
၁၇.၆.၂၀၁၉	အဖွဲ့အစည်းချိတ်ဆက်မှု (Veen Diagram)	၂၀	၃၀	၅၀	ကျေးရွာတွင်း အုပ်ချုပ်ရေးအဖွဲ့မှ သြဇာလွှမ်းမိုး၊ ကျေးရွာပြင်ပတွင် ၊ အထွေထွေအုပ်ချုပ်ရေး ဦးစီးဌာန၊ ရဲစခန်း၊ ကလေးသူငယ်ကာကွယ်စောင့်ရှောက်ရေးအဖွဲ့၊ ကျေးလက်ကျန်းမာရေးဌာန၊ ပညာရေးဌာန၊ DRD နှင့် NGO အဖွဲ့မှ Phase – M တို့က လွှမ်းမိုးမှုများသည်။

ကုလားကျောက်ဖျာကျေးရွာ လူမှုရေးနှင့်အရင်းအမြစ်ပြု မြေပုံ၏ ဆွေးနွေးခြင်းနှင့် ဆန်းစစ်ခြင်း

လူမှုရေးအရင်းအမြစ်ပြုမေပုံ

ဆွေးနွေးခြင်းနှင့် ဆန်းစစ်ခြင်း

ကျေးရွာ - ကုလားကျောက်ဖျာ
အုပ်စု - ကုလားကျောက်ဖျာ

ရက်စွဲ - 17.6.2019
မြို့နယ် - ကော့ကရိတ်

- ▶ လယ်ယာလုပ်ငန်းကို အဓိကထားပြီး အသက်မွေးဝမ်းကြောင်း ပြုလုပ်ရသည်။
- ▶ လယ်ယာမြေများ ပြီး သစ်တောများ နည်းပါးလာခဲ့သည်။
- ▶ သီးခြားအုပ်စုများကျေးရွာတွင် နေထိုင်တာ မတွေ့ရပါ။ ရောနှောပြီး နေထိုင်ကြသည်။
- ▶ တစ်ရွာလုံး အမွှာလယ် ဘာသာ ကိုးကွယ်ကြသည်။
- ▶ ဆက်သွယ်ရေးလမ်းမကြီး ဖြစ်သော ကုလားကျောက် ဗဟိုကျေးရွာ အသက်စံဆုံး ဖြစ်သည်။ (မိုးရာသီ ပါဝင်ဆွေးနွေးသူ -> ကျား + မ = ၁၆ ဦး
16 + 25 = 41 ဦး

ကုလားကျောက်ဖျာကျေးရွာ ရာသီခွင်ပြ - ပြက္ခဒိန် ၏ ဆွေးနွေးခြင်းနှင့် ဆန်းစစ်ခြင်း

★ ရာသီခွင်ပြ ပြက္ခဒိန် ★

မြို့နယ် - ကော့ကရိတ် ကျေးရွာ - ကုလားကျောက်ဖျာ
 အုပ်စု - ကုလားကျောက်ဖျာ ရက်စွဲ - 17.6.2019

စမွေးစွေးခြင်းနှင့် ဆန်းစစ်ခြင်း

- ❑ အိမ်ထောင်စု တစ်ဝက်လယ်ယာလုပ်ငန်းကိုလုပ်
 ကိုင်ကြသည့်အားဖြင့် အများစုမှာ အိမ်ထောင်စုစီး (၂၀)
 ငှါသည်။
- ❑ လယ်ယာလုပ်ငန်းအစီအစဉ်အားဖြင့် မိုးပေါင်း တစ်ခု
 သာလုပ်ကိုင်ကြသည်။
- ❑ ဆင်းရဲသူများ၊ ဖွားမြင်သူများသည် ကျွဲ၊ ဘက်၊ နွား၊ လှေ
 သယ်ယူပို့ဆောင်ရေး + ဘေးအန္တရာယ်ကာကွယ်ရေးနှင့်
 မြို့သူနေသည်။
- ❑ ထင်ထင်တင်တင်နှစ်ကာသည်၊ ထွက်ပေးအားပေး ခရိုင်
 နှင့် ညီညွတ်မှုမရှိပါ။
- ❑ ကျား - ၆ လုပ်အားကမ်းကူမရပါ။
- ❑ အစီအစဉ်အားဖြင့် အိမ်ထောင်စုနှင့် အလုပ်အကိုင်အခွင့်အလမ်း
 နည်းပါးခြင်းကြောင့် ဖြစ်သည်။

ပါဝင်ဆွေးနွေးသူ ⇒ ကျား + မ = ၆၀ ဦး
 ၃၀ + ၃၀ = ၆၀

၆.၃။ ဥစ္စာခန့်ကြွယ်ဝမှုအဆင့်သတ်မှတ်ခြင်း (Wealth Ranking)

ကုလားကျောက်ဖျာကျေးရွာ၏ ဥစ္စာခန့်ကြွယ်ဝမှုအဆင့်သတ်မှတ်ခြင်းပြဇယား

ရွေးကယ်-ကျေးရွာခရိုင် ဒဂုံ-ကုလားကျောက်ဖျာ ဧရာဝတီ ၁၁၀၀၀ နေပြည်တော်		ဥစ္စာခန့်ကြွယ်ဝမှု ပြဇယား		ရက်စွဲ- 17.6.2019 ကျေးရွာ- ကုလားကျောက်ဖျာ	
အသက်အရပ်	ပျော်စရာအရပ်၊ ဆွင်ကယ်၊ နွား၊ ၂၄ ဇာ	၄၀	၃၅%	အိမ်ထောင်စု အရေအတွက်	၅၂
မိသားစု	ယက်ဖျား၊ နွား၊ တောခိုင်	၅၅	၃၄%		၃၃%
အိမ်အရပ်	အိမ်အရပ်	၅၆	၃၃%		၃၃%

$50 \times 0.35 = 17.5$
 $55 \times 0.34 = 18.7$
 $56 \times 0.33 = 18.48$

ကုလားကျောက်ဖျာကျေးရွာ ဥစ္စာနေကြွယ်ဝမှုအဆင့်သတ်မှတ်ခြင်း၏ ဆွေးနွေးခြင်းနှင့် ဆန်းစစ်ခြင်း

ဥစ္စာနေ ကြွယ်ဝမှု ပြဇာတ်

မြို့နယ် - ကော့ကရိတ် ကျေးရွာ - ကုလားကျောက်ဖျာ
အုပ်စု - ကုလားကျောက်ဖျာ ရက်စွဲ - 17.6.2019

ဆွေးနွေးခြင်းနှင့် ဆန်းစစ်ခြင်း

□ ကျေးရွာတွင် နှစ်ပေါင်းစဉ် ဆိပ်ထောင်စု (၅၀) ခန့် ရှိသည်။


□ ဆင်းရဲနွမ်းပါးမှုများ ရှိသည့် အကြောင်းအရင်းမှာ အရှက်ခံရမှု၊ အလုပ်အကိုင်အခွင့်အလမ်း မရှိသောကြောင့်၊ ဝင်ငွေမရရှိ၍ နှစ်ပေါင်းရခြင်း။

□ လမ်းဆောက်လုပ်ခြင်း၊ စီမံကိန်းလုပ်ငန်းများတွင် နေ့စားလုပ်အားခအဖြစ်၊ ထိရောက်လုပ်ကိုင်ခြင်း ဖြင့် ထိခွေမှုရှိလာမည်။

ပါဝင်ဆွေးနွေးသူ \Rightarrow ကျား + မ = ပေါင်း
16 + 25 = 41 ဦး

၆.၄။ ကျား-မ ပင့်ကူအိမ်သုံးသပ်ခြင်း (Spider Diagram)

ကုလားကျောက်ဖျားကျေးရွာ၏ ပင့်ကူအိမ်သုံးသပ်ခြင်း ပုံစံ



ကုလားကျောက်ဖျာကျေးရွာ ပင့်ကူအိမ်သုံးသပ်ခြင်း၏ ဆွေးနွေးခြင်းနှင့် ဆန်းစစ်ခြင်း

ပင့်ကူအိမ် သုံးသပ်ခြင်း

အိမ်နယ် - ကော့ကရိတ် ကျေးရွာ - ကုလားကျောက်ဖျာ
 အုပ်စု - ကုလားကျောက်ဖျာ ရက်စွဲ - 17.6.2019.

ဆွေးနွေးခြင်းနှင့် ဆန်းစစ်ခြင်း

▣ အမျိုးသမီးများ၏ ဆုံးဖြတ်ချက်ချနိုင်မှု၊ အလုပ်အကိုင်အခွင့်အလမ်း၊ ဝင်ငွေရရှိမှု၊ လုံခြုံမှုတို့တွင် အားနည်းနေသည်။ ဥပမာ ဖွံ့ဖြိုးရေးတွင် ပူးပေါင်းပါဝင်မှုအားနည်းနေသည်။

▣ အမျိုးသမီးများသည် ဝင်ငွေရသော အလုပ်တွင် မရှိသလောက် နည်းမြီး၊ ဝင်ငွေမရအလုပ်ဖြစ်သော အိမ်မှုကိစ္စကိုသာ အချိန်ဖြည့်လုပ်ကိုင်နေသည်ကို တွေ့ရှိရသည်။

▣ ကျေးရွာတွင် အမျိုးသမီးများကို အလုပ်အကိုင်များ ဖန်တီးပေးခြင်း၊ လုပ်အားခတန်းတူပေးခြင်းဖြင့် ဖွံ့ဖြိုးရေးလုပ်ငန်းများတွင် လက်တွဲအောင်မြင် ဖြစ် ကုသီနိုင်မည်

ပါဝင်ဆွေးနွေးသူ → ကျား ၁ မှု = ပေါင်း ၆၀



၆.၅။ ပိုင်ဆိုင်မှုသုံးသပ်ခြင်း (Asset Mapping)

ကုလားကျောက်ဖျာကျေးရွာ၏ ပိုင်ဆိုင်မှုသုံးသပ်ခြင်း ပြဇယား

✻ အရင်းအမြစ် သုံးစွဲမှု ပုံစံ ဖြေခေတ္တ ✻

မြို့နယ် - ကော့ကရိတ်
 ဧရာဝတီ - ကုလားကျောက်ဖျာ
 ရက်စွဲ - ၁၇.၆.၂၀၁၇

အကြောင်းအရာ	ကျား	မ	ကျား + မ
လက်ထွန်းထွန်းလက်	✓		
ဇွား၊ ကြက်၊ ဘဲ၊ ဆိတ်	✓	✓	✓
ခက်ပျေ၊ ပျေသတ္တန်	✓		
ဇွားပျဉ်း၊ ဆိုင်ကယ်	✓	✓	✓
ဖုန်း၊ TV၊ ငြိမ်တု ခလော့ခ်၊ ရေတွင်း	✓	✓	✓
လယ်ယာ	✓	✓	✓
အိမ်အုပ်စု		✓	
ပါဝင်ဆွေးနွေးသူ ၁၂	ကျား + 16	မ 25	ပေါင်း 41 ဦး


အရင်းအမြစ် ထိန်းချုပ်မှု ပုံစံပြဿနာ


ငြိမ်းနယ် - ကော့ကရိတ်
 အုပ်စု - ကုလားကျောက်ဖျာ
 ရွေးချယ် - ကုလားကျောက်ဖျာ
 ရက်စွဲ - 17.6.2019.

အကြောင်းအရာ	ကျား	မ	ကျား + မ
လက်ထွန်းထွန်းခက် ခွား၊ ကြက်၊ ဘဲ ဆိတ်	✓	✓	✓
ခက်ပျေ၊ သမားနီ ဆိုင်ကယ်၊ ပျဉ်း ခက်ဘီး	✓		
ဖုန်း၊ TV၊ စပေတ် ဂျေတွင်း	✓ ✓	✓	✓
လယ်ယာ	✓		
အိမ်ချယ်ခက်		✓	
ငါးဆွေးမွေးသူ	ကျား +	မ	= ဝေါင်း

ကုလားကျောက်ဖျာကျေးရွာ ပိုင်ဆိုင်မှုသုံးသပ်ခြင်းပြဇယား၏ ဆွေးနွေးခြင်းနှင့် ဆန်းစစ်ခြင်း

ပိုင်ဆိုင်မှုပြ ဇယား

ဖြိုးနယ် - ကော့ကရိတ် ကျေးရွာ - ကုလားကျောက်ဖျာ
အုပ်စု - ကုလားကျောက်ဖျာ ရက်စွဲ - 17.6.2019

ဆွေးနွေးခြင်းနှင့် ဆန်းစစ်ခြင်း

- အပ်ချယ်စက်ကို အမျိုးသမီးက ယုံးခွဲ၊ ထိန်းချုပ်သည်။
- ဝက်ထွန်းထွန်းဝက်၊ နွားပျည်း၊ ဝက်ပျေ၊ ပျော့ပျော့နီများကို အမျိုးသားများက အယုံးပြုကြသည်။ ထိန်းချုပ်ကြသည်။
- နှစ်ဦးစလုံး အယုံးပြုသော အရင်းအမြစ်မှာ ဖယ်ယာ၊ TV၊ ငြိမ်တုခလောင်း၊ ဂျေတွင်း နွား၊ ဩက်၊ ဘဲ၊ ဆိတ်၊ ဖုန်း ချို့ဖြစ်သည်။

ပိုင်ဆွေးနွေးမှု \rightarrow ကျား + မ = ၆၀၆

16 + 25 = 41 ဦး

ကုလားကျောက်ဖျာကျေးရွာ အဖွဲ့အစည်းချိတ်ဆက်မှုဇယား၏ ဆွေးနွေးခြင်းနှင့် ဆန်းစစ်ခြင်း

အဖွဲ့အစည်း ချိတ်ဆက်မှု

မြို့နယ် - ကော့ကရိတ်
အုပ်စု - ကုလားကျောက်ဖျာ

ကျေးရွာ - ကုလားကျောက်ဖျာ
ရက်စွဲ - 17.6.2019

ဆွေးနွေးခြင်း နှင့် ဆန်းစစ်ခြင်း

■ အုပ်ချုပ်ရေး အဖွဲ့ နှင့် ဘာရေး၊ နာရေး၊ လူပတ်အဖွဲ့ သည် ကျေးရွာ၏ ဖွံ့ဖြိုးတိုးတက်ရေးတွင် အဓိက ဦးဆောင်သည်။

■ စာရင်းထဲတွင် ကျန်တဲ့ အဖွဲ့ မရှိတော့ပါ။

■ အမျိုးသမီးရေးရာ အဖွဲ့ သည် အမျိုးသမီး အဖွဲ့များ ဖြစ်လာသည်။

■ အုပ်ချုပ်ရေးမှူး အဖွဲ့ သည် ၊ ဝေခွာရေးမှူး ၊ DRD ၊ မြို့နယ်အုပ်ချုပ်ရေးမှူး ၊ CDD တို့ နှင့် ဆက်သွယ် ဆောင်ရွက် သည်။

■ ရဲဌာန ၊ ကလေးသူငယ်စောင့်ရှောက်ရေး အဖွဲ့ နှင့်လည်း အုပ်ချုပ်ရေးမှူး က ချိတ်ဆက် မှု ရှိသည်။

ပါဝင်ဆွေးနွေးသူ - ကျား 10 မ- 2 ၀ - ၈ ၅၀ ဦး

၇။ ကော်မတီဝင်များရွေးချယ်ခြင်းနှင့်ကျေးရွာဖွံ့ဖြိုးရေးအစီအစဉ်ဆောင်ရွက်မှု မှတ်တမ်းဓာတ်ပုံ



၈။ ကျေးရွာကော်မတီဝင်များစာရင်း

စဉ်	အမည်	ကျား	မ	ရာထူး / တာဝန်
ကျေးရွာစီမံကိန်းအထောက်အကူပြု ကော်မတီ				
၁။	ဦးနိုင်စိုးဦး	ကျား		ဥက္ကဋ္ဌ
၂။	ဒေါ်သန်းသန်းလွင်		မ	ဥက္ကဋ္ဌ
ဝယ်ယူရေးဆပ်ကော်မတီ				
၁။	ဦးချစ်မင်းကို	ကျား		ခေါင်းဆောင်
၂။	ဦးဇော်ဇော်ဦး	ကျား		အဖွဲ့ဝင်
၃။	ဒေါ်စန္ဒာဝင်း		မ	အဖွဲ့ဝင်
ကျေးရွာငွေစာရင်းကိုင်				
၁။	ဒေါ်သိင်္ဂီ ထွေး		မ	
စောင့်ကြည့်ကြီးကြပ်ရေးဆပ်ကော်မတီ				
၁။	ဦးပန်းလှ	ကျား		ခေါင်းဆောင်
၂။	ဒေါ်ချိုချိုမာ		မ	အဖွဲ့ဝင်
၃။	ဒေါ်ဝါဝါခင်		မ	အဖွဲ့ဝင်
လုပ်ငန်းလည်ပတ် ပြုပြင်ထိန်းသိမ်းရေး ဆပ်ကော်မတီ				
၁။	ဒေါ်ချိုတီ		မ	ခေါင်းဆောင်
၂။	ဦးမောင်တင်မြ	ကျား		အဖွဲ့ဝင်
၃။	ဒေါ်အဂျမ်း		မ	အဖွဲ့ဝင်
ဝေဖန်အကြံပြု တိုင်ကြားဖြေရှင်းရေး ကိုယ်စားလှယ်				
၁။	ဒေါ်ဂျနက်ဘီ		မ	
၂။	ဦးဇေယျ	ကျား		
ကျေးရွာစေတနာ့ဝန်ထမ်းများ				
၁။	ဦးရန်းမွတ်	ကျား		
၂။	နန်းမိုးမိုးသိန်း		မ	

၉။ ကျေးရွာအခြေခံအချက်အလက် ပုံစံ ၈ - ၁ (PC - 1)

ပုံစံ - ၈ - ၁ ကျေးရွာအခြေခံအချက်အလက်များ (Form PC 1)

လမ်းညွှန်ချက်။ ကျေးရွာတစ်ရွာသို့ ပထမဆုံးမိတ်ဆက်ခရီးသွားရောက်သောအခါ လူထုစည်းရုံးရေးပျံးသည် ကျေးရွာခေါင်းဆောင်များအားကျေးရွာအချက်အလက်များကိုပေးအပ်ရန်အတွက် တောင်းခံရသည်။ ဤအချက်အလက်များကိုစီမံကိန်းမိတ်ဆက်အစည်းဝေးမတိုင်မီတောင်းခံရမည်။ စီမံကိန်းမိတ်ဆက်အစည်းဝေးတွင် လူထုစည်းရုံးရေးပျံးသည် ဤအချက်အလက်များအား စစ်ဆေးပြီး မှန်ကန်အောင်ပြုလုပ်ရမည်။ ပြီးနောက်တွင် လူထုစည်းရုံးရေးပျံးမှ သတင်းအချက်အလက်ထဲသို့ Tablets မှ တဆင့် ဖြည့်သွင်းရမည်။			
ကျေးရွာခေါင်းဆောင် အမည် ဦးကျိလေး (၁) ဦးကျိလေး	ကျေးရွာခေါင်းဆောင်၏ ဖုန်းနံပါတ် ၀၉၇၆၀၇၅၁၇၅၇	လူထုစည်းရုံးရေးပျံး၏အမည် အောင်နီမင်းတင်	
ပြည်နယ်၊ တိုင်းဒေသကြီး ကရင်	မြို့နယ် ကော့ကရိတ်	ကျေးရွာအုပ်စု ကျေးရွာကျောက်ဖျာ	
က။ လူဦးရေ			
လူမျိုးစု	အိမ်ထောင်စုအရေအတွက်	ကိုးကွယ်သည့်ဘာသာ	အိမ်ထောင်စုအရေအတွက်
လူမျိုးစု (၁) - မွန်စလင်	၁၆၇	ဘာသာ (၁) - အစ္စလာမ်	၁၆၇
လူမျိုးစု (၂) -----		ဘာသာ (၂) -----	
လူမျိုးစု (၃) -----		ဘာသာ (၃) -----	
လူမျိုးစုရော -----		ဘာသာရော -----	
အခြား			
အရေအတွက်			
မသန်စွမ်းသူများ	၁၇		
သက်ကြီးရွယ်အိုများ (၆၅ နှစ် နှင့် အထက်)	၅၁		
စစ်ဘေးရှောင်	၀		

	အမျိုးသား(အရေအတွက်)	အမျိုးသမီး(အရေအတွက်)	စုစုပေါင်းအရေအတွက်
လူဦးရေ			
လူမျိုးစု (၁) မြန်မာ	408	458	
လူမျိုးစု (၂)-----			
လူမျိုးစု (၃)-----			
အခြား			
အိမ်ထောင်ဦးစီး	137	30	

(ခ)အခြေခံအဆောက်အအုံ အသုံးအဆောင်များ

စာသင်ကျောင်း	အမှတ် ခြံပါ	ကျန်းမာရေး	အမှတ် ခပ်ပါ	ဘာသာရေးအဆောက် အအုံများ	အမှတ် ခြံပါ
အထက်တန်းကျောင်း	<input type="checkbox"/>	ဆေးရုံ	<input type="checkbox"/>	စေတီ	<input type="checkbox"/>
အလယ်တန်းကျောင်း	<input type="checkbox"/>	ကျန်းမာရေးဌာန	<input type="checkbox"/>	ဘုန်းကြီးကျောင်း	<input type="checkbox"/>
မူလတန်းကျောင်း	<input type="checkbox"/>	ကျန်းမာရေးဌာနခွဲ	<input type="checkbox"/>	ဟိန္ဒူဘုရားကျောင်း	<input type="checkbox"/>
မူကြိုကျောင်း	<input checked="" type="checkbox"/>	ဆေးပေးခန်း	<input type="checkbox"/>	ခရစ်ယာန်ကျောင်း	<input type="checkbox"/>
အခြား	<input type="checkbox"/>	အခြား	<input type="checkbox"/>	ဗလီ	<input checked="" type="checkbox"/>
ရွာဗွေ	<input checked="" type="checkbox"/>			အခြား	<input type="checkbox"/>
မှတ်ချက်		မှတ်ချက်		မှတ်ချက်	

(ဂ) ကျွမ်းကျင်သူများမှတ်တမ်း (ကျေးရွာတွင်နေထိုင်သော သို့မဟုတ် တခြားရွာမှလာရောက်သောကျွမ်းကျင်သူများ)

(၁) စာသင်ကျောင်း			(၂) ကျန်းမာရေး			(၃) လက်မှုပညာရှင်		
	ရွာတွင်နေထိုင်သူ	အခြားရွာမှလာသူ		ရွာတွင်နေထိုင်သူ	အခြားရွာမှလာသူ		ရွာတွင်နေထိုင်သူ	အခြားရွာမှလာသူ
မူလတန်းပြဆရာ/မ	<input checked="" type="checkbox"/>	<input checked="" type="checkbox"/>	ဆရာဝန်	<input type="checkbox"/>	<input type="checkbox"/>	လက်သမား	<input checked="" type="checkbox"/>	<input checked="" type="checkbox"/>
အထက်တန်းပြဆရာ/မ	<input type="checkbox"/>	<input type="checkbox"/>	လက်ထောက်ကျန်းမာရေးမှူး	<input type="checkbox"/>	<input type="checkbox"/>	ပန်းရံ	<input checked="" type="checkbox"/>	<input checked="" type="checkbox"/>
အလယ်တန်းပြဆရာ/မ	<input checked="" type="checkbox"/>	<input checked="" type="checkbox"/>	အမျိုးသမီးကျန်းမာရေးဆရာမ	<input checked="" type="checkbox"/>	<input type="checkbox"/>	လျှပ်စစ်ကျွမ်းကျင်၊ ဖိသမား	<input type="checkbox"/>	<input type="checkbox"/>
မူကြိုဆရာ/မ	<input checked="" type="checkbox"/>	<input type="checkbox"/>	သားဖွားဆရာမ	<input checked="" type="checkbox"/>	<input type="checkbox"/>	ရေပိုက်သွယ်သူ	<input checked="" type="checkbox"/>	<input type="checkbox"/>
အခြား	<input type="checkbox"/>	<input type="checkbox"/>	ပြည်သူ့ကျန်းမာရေးလုပ်သား	<input type="checkbox"/>	<input type="checkbox"/>	စက်ပြင်ဆရာ	<input checked="" type="checkbox"/>	<input checked="" type="checkbox"/>
မှတ်ချက်				မှတ်ချက်				

(ဃ) ကျေးရွာသို့ ရောက်ရှိနိုင်သည့်လမ်းအခြေအနေ / ကျေးရွာတစ်ရွာသည် ၎င်း၏ကျေးရွာအုပ်စုနှင့် ဆက်သွယ်ထားသော လမ်းအခြေအနေ (အောက်ပါတို့ကိုဝိုင်းပါ)

- ကျောက်ကြမ်းလမ်း ကတ္တရာလမ်း ကွန်ကရစ်လမ်း မော်တော်ဆိုင်ကယ်လမ်း
- ကျောက်ခင်းလမ်း ခဲမြသားလမ်း လူသွားလမ်း အခြား _____

(င) ကျေးရွာဖွံ့ဖြိုးမှုစီမံချက်

ဝိုင်းပါ

(၁) လူထုဗဟိုပြုစီမံကိန်းမစတင်မှီ ဤကျေးရွာတွင်ကျေးရွာဖွံ့ဖြိုးမှု စီမံချက်ရှိခဲ့ပါသလား? ရှိပါသည်/မရှိပါ/မသိပါ

(၂) ရှိခဲ့ပါလျှင် ဤစီမံချက်ကို မည်သည့် ခုနှစ်တွင်ပြင်ဆင်ခဲ့ပါသနည်း? နှစ် 2017--/မသိပါ

(၃) ဤစီမံချက်ကို မြို့နယ်မှအတည်ပြုခဲ့ပါသလား? ပြုခဲ့ပါသည်/မပြုခဲ့ပါ /မသိပါ

(စ) ခရီးအကွာအဝေး

(၁) ဤကျေးရွာ၏ပဟိုမှ၎င်းကျေးရွာအုပ်စု၏ပဟိုအထိခရီးမိုင်မည်မျှကွာဝေးသနည်း? မိုင်--- /မသိပါ

(၂) ဤကျေးရွာမှ ၎င်းကျေးရွာအုပ်စုပဟိုအထိသွားလာရာတွင်ကြာမြင့်သည့်အချိန်။

ခြောက်သွေ့ရာသီတွင်ကြာချိန်-----တော်လာဂျီ/မော်တော်ဆိုင်ကယ်/ခြေလျင်/လား/မော်တော်ဘုတ်/
အခြား-----

မိုးရာသီတွင်ကြာချိန်-----တော်လာဂျီ/မော်တော်ဆိုင်ကယ်/ခြေလျင်/လား/မော်တော်ဘုတ်/
အခြား-----


(ဆ) ပတ်ဝန်းကျင်ဆိုင်ရာသဘာဝဘေးအန္တရာယ်

ဤကျေးရွာတွင်ရေကြီးခြင်းကဲ့သို့ သဘာဝဘေးအန္တရာယ်ကျရောက်ဖူးခြင်း ရှိပါသလား။

မရှိပါ ရှိပါသည် ရှိလျှင်ဖော်ပြပါ-----

(ဇ) ကျေးရွာတွင် ဖွဲ့စည်းထားသော အဖွဲ့အစည်းများ

လူထုပဟိုပြုစီမံကိန်းမတိုင်မီ ဤကျေးရွာတွင် ကျေးရွာဖွံ့ဖြိုးရေးအတွက် အစိုးရ(သို့) ရွာသားများကိုယ်တိုင်(သို့) စီမံကိန်းတစ်ခုခုမှ ဖွဲ့စည်းထားသည့် အဖွဲ့အစည်းများရှိပါသလား။

(၁) -----

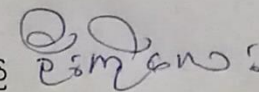
(၂)-----


(ဈ) အထွေထွေအုပ်ချုပ်ရေး ဦးစီးဌာန (GAD) မှ မှတ်တမ်းတင်ထားခြင်း

ဤကျေးရွာသည် အထွေထွေအုပ်ချုပ်ရေး ဦးစီးဌာန (GAD) မှ မှတ်တမ်းတင်ထားမှု ရှိပါသလား။

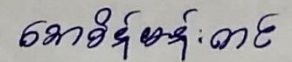
မရှိပါ ရှိပါသည်

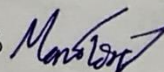
ကျေးရွာခေါင်းဆောင်

အမည် 

လက်မှတ်  နေ့စွဲ 28.5.19

လူထုစည်းရုံးရေးမှူး

အမည် 

လက်မှတ်  နေ့စွဲ 28.5.19

၁၀။ စီမံကိန်းစက်ဝန်းအချိန်ဇယား ပုံစံ ၈ - ၂ (PC - 2)

ပုံစံ - ၈-၂ - စီမံကိန်းစက်ဝန်းအချိန်ဇယား (PC 2)

လမ်းညွှန်ချက်
သက်ဆိုင်ရာလူထုစည်းရုံးရေးပျူ/လက်ထောက်နည်းပညာပျူများမှစီမံကိန်းစက်ဝန်းအဆင့်တစ်ခုစီပြီးစီးတိုင်းကျေးရွာနှင့် ကျေးရွာအုပ်စုအတွက်ဤပုံစံကိုဖြည့်သွင်းရမည်။

စည်းရုံးရေးပျူ/လက်ထောက်နည်းပညာရေးပျူဝန်ထမ်း အမည် - ရွှေစိန်မာရီ

နေ့စွဲ 17.6.2019 စက်ဝန်းအားအမှတ်ခြိပ်ပါ စက်ဝန်း(၁) စက်ဝန်း(၂) စက်ဝန်း(၃)
 စက်ဝန်း(၄)

ပြည်နယ်/တိုင်း ကချင် မြို့နယ် ကျောက်တိုင် ကျေးရွာအုပ်စု ကျေးရွာ ကျေးရွာ

စီမံကိန်းစတင်စွက်မှုအဆင့်များ	နေ့စွဲ		အစည်းအဝေးတွင်တက်ရောက်သူအရေအတွက်					
	စတင်သည့်နေ့	ပြီးဆုံးသည့်နေ့	အမျိုးသားအရေအတွက်	အမျိုးသမီးအရေအတွက်	အိမ်ထောင်စုအရေအတွက်	လူမျိုးစုတက်ရောက်သူအရေအတွက်နှင့် လူမျိုးစုအမည်	အိမ်ထောင်စုပေါင်း	အိမ်ထောင်စု %
၁။ ကျေးရွာစီမံကိန်း မိတ်ဆက်အစည်းအဝေး	17.6.19	17.6.19	59	75	134	134 <u>ရွှေစိန်မာရီ</u>	167	
၂။ ကျေးရွာဖွံ့ဖြိုးရေး စီမံချက်ရေးဆွဲခြင်းအစည်းအဝေး	17.6.19	17.6.19	59	75	134	134 <u>ရွှေစိန်မာရီ</u>	167	
၃။ ကျေးရွာအုပ်စုလုပ်ငန်းဆုံးဖြတ်ချက်ချသည့်အစည်းအဝေး	20.6.19	20.6.19	10	19	29	<u>ရွှေစိန်မာရီ</u> / 24 26 <u>ကျေးရွာ</u> / 5	29	

၄။ မြို့နယ်အဆင့်စီမံကိန်းရေးဆွဲရေးနှင့် အကောင်အထည်ဖော်ရေးကော်မတီ၏ စီမံကိန်းသုံးသပ်မှုအစည်းအဝေး			မလို	မလို	မလို	မလို		
၅။ မြို့နယ်စီမံကိန်းရေးဆွဲရေးနှင့် အကောင်အထည်ဖော်ရေးကော်မတီ၏ဆုံးဖြတ်မှုကို ရွာသို့ အသိပေးအကြောင်းကြားသည့်အစည်းအဝေး								
၆။ စီမံကိန်းလုပ်ငန်းခွဲစီမံချက်ရေးဆွဲခြင်းအစည်းအဝေး	မလို	မလို	မလို	မလို	မလို	မလို	မလို	မလို
၆.၁။ စီမံကိန်းလုပ်ငန်းအကောင်အထည်ဖော် ရေးဆွဲခြင်း								
၆.၂။ ဝယ်ယူရေးအစီအစဉ် ရေးဆွဲခြင်း								
၆.၃။ ဘဏ္ဍာရေးကုန်ကျမှုလျာထားအစီအစဉ် ရေးဆွဲခြင်း								
၆.၄။ မြင်/ထိန်းအစီအစဉ် ရေးဆွဲခြင်း								
၇။ စီမံကိန်းလုပ်ငန်းခွဲ တိုးတက်မှု စောင့်ကြည့်အစည်းအဝေး	မလို	မလို	မလို	မလို	မလို	မလို	မလို	မလို
၇.၁။ အစည်းအဝေး ပထမအကြိမ်								
၇.၂။ အစည်းအဝေး ဒုတိယအကြိမ်								

၇.၃။ အစည်းအဝေး တတိယအကြိမ်								
၈။ စီမံကိန်းလုပ်ငန်းခွဲ အပြီးသတ်စစ်ဆေးခြင်းအစည်းအဝေး								
၉။ လူထုစစ်ဆေးခွဲအစည်းအဝေး								

၁၁။ ကျေးရွာဖွံ့ဖြိုးရေးဦးစားပေးအစီအစဉ် ပုံစံ ၈ - ၃ (PC - 3)

ပုံစံ - ၈-၃ ကျေးရွာဖွံ့ဖြိုးရေး ဦးစားပေးအစီအစဉ် (Form PC 3)

လယ်ဥယျာဉ်များအသစ်(၃)ကျေးရွာမှိုင်းများချက်အစည်းအဝေးပြီးဆုံးသောအခါကျေးရွာစီမံကိန်းအထောက်အကူပြု ကော်မတီသည် လူထုစည်းရုံးရေးများအကူအညီဖြင့် ဤပုံစံကိုပြည့်စုံအောင် ဖြည့်သွင်းရမည်။			
လူထုစည်းရုံးရေးများ/ဝန်ထမ်း အမည် <u>ခေါင်စိန်မာန်ဝင်း</u>			
နေ့စွဲ <u>17.10.2019</u>	စက်ဝန်းအား အမှတ်ခြစ်ပါ (✓) <input type="checkbox"/> စက်ဝန်း (၁)		
	✓ စက်ဝန်း(၂) <input type="checkbox"/> စက်ဝန်း(၃) <input type="checkbox"/> စက်ဝန်း(၄)		
ပြည်နယ်/တိုင်း <u>ကချင်</u>	မြို့နယ် <u>ကျောက်တန်း</u>	ကျေးရွာအုပ်စု <u>ကျေးရွာကျေးရွာ</u>	ကျေးရွာ <u>ကျေးရွာကျေးရွာ</u>

၈။ အခက်အခဲအတားအဆီးများအားဆွေးနွေးခြင်း - ယခုလက်ရှိအခြေအနေတွင်ဤကျေးရွာဖွံ့ဖြိုးတိုးတက်ရေးအတွက် အဓိကအခက်အခဲအတားအဆီးများသည် မည်သည့်များဖြစ်ပါသနည်း။ (အမျိုးသား/သမီး အနည်းဆုံးအခက်အခဲ ၅ ခုစီဖော်ပြပါ)

အုပ်စုဖွဲ့ဆွေးနွေးမှုများမှ တင်ပြသောအခက်အခဲအတားအဆီးများ		
၁။	ရွာတွင်းလမ်းမကြောင်း စောင့်ကြည့်ခြင်း၊ မြို့နယ်အဖွဲ့များထံ စောင့်ကြည့်ခြင်း၊ ကလေးများအတွက် အန္တရာယ်ရှိခြင်း၊ အန္တရာယ်ကင်းရှင်းရေးအတွက် အခက်အခဲရှိခြင်း။	<input type="checkbox"/> ကျား <input checked="" type="checkbox"/> ကျား+မ
၂။	ရွာတွင်းမဟာဝတ်အားလုံး ပိတ်ဆို့ထားခြင်း၊ ချက်ပြုတ် ဖြစ်ပွားခြင်း၊ အန္တရာယ်ရှိခြင်း၊ အန္တရာယ်ကင်းရှင်းရေးအတွက် အခက်အခဲရှိခြင်း။	<input type="checkbox"/> ကျား <input checked="" type="checkbox"/> ကျား+မ
၃။	ခိုက်ယိုခြင်း၊ မြေတွင် ရေမရှိခြင်း၊ အန္တရာယ်ရှိခြင်း၊ အန္တရာယ်ကင်းရှင်းရေးအတွက် အခက်အခဲရှိခြင်း။	<input type="checkbox"/> ကျား <input checked="" type="checkbox"/> ကျား+မ
၄။	ရွာတွင်းဆေးပေးခန်း မရှိခြင်း၊ အန္တရာယ်ရှိခြင်း၊ အန္တရာယ်ကင်းရှင်းရေးအတွက် အခက်အခဲရှိခြင်း။	<input type="checkbox"/> ကျား <input checked="" type="checkbox"/> ကျား+မ
၅။	ရွာတွင်းဆေးပေးခန်း မရှိခြင်း၊ အန္တရာယ်ရှိခြင်း၊ အန္တရာယ်ကင်းရှင်းရေးအတွက် အခက်အခဲရှိခြင်း။	<input type="checkbox"/> ကျား <input checked="" type="checkbox"/> ကျား+မ
၆။	ရွာတွင်းဆေးပေးခန်း မရှိခြင်း၊ အန္တရာယ်ရှိခြင်း၊ အန္တရာယ်ကင်းရှင်းရေးအတွက် အခက်အခဲရှိခြင်း။	<input type="checkbox"/> ကျား <input checked="" type="checkbox"/> ကျား+မ
*၇။	အန္တရာယ်ကင်းရှင်းရေးအတွက် အခက်အခဲရှိခြင်း၊ အန္တရာယ်ကင်းရှင်းရေးအတွက် အခက်အခဲရှိခြင်း။	<input type="checkbox"/> ကျား <input checked="" type="checkbox"/> ကျား+မ
၈။	ရွာတွင်းဆေးပေးခန်း မရှိခြင်း၊ အန္တရာယ်ရှိခြင်း၊ အန္တရာယ်ကင်းရှင်းရေးအတွက် အခက်အခဲရှိခြင်း။	<input checked="" type="checkbox"/> ကျား <input type="checkbox"/> ကျား+မ
*၉။	ရွာတွင်းဆေးပေးခန်း မရှိခြင်း၊ အန္တရာယ်ရှိခြင်း၊ အန္တရာယ်ကင်းရှင်းရေးအတွက် အခက်အခဲရှိခြင်း။	<input type="checkbox"/> ကျား <input checked="" type="checkbox"/> ကျား+မ
၁၀။	ရွာတွင်းဆေးပေးခန်း မရှိခြင်း၊ အန္တရာယ်ရှိခြင်း၊ အန္တရာယ်ကင်းရှင်းရေးအတွက် အခက်အခဲရှိခြင်း။	<input type="checkbox"/> ကျား <input checked="" type="checkbox"/> ကျား+မ
၁၁။	ရွာတွင်းဆေးပေးခန်း မရှိခြင်း၊ အန္တရာယ်ရှိခြင်း၊ အန္တရာယ်ကင်းရှင်းရေးအတွက် အခက်အခဲရှိခြင်း။	<input type="checkbox"/> ကျား <input checked="" type="checkbox"/> ကျား+မ
		<input type="checkbox"/> ကျား <input type="checkbox"/> ကျား+မ

၁၂။ ကျေးရွာပထမအကြိမ်၊ ဒုတိယအကြိမ် အစည်းအဝေးမှတ်တမ်း

ပ/ဒု ဂြိုဟ် အစည်းအဝေး

နေ့စွဲ ၁၇.၆.၂၀၁၉

နေရာ ကျေးရွာပထမအကြိမ်

အချိန် ၀-၁၀:၀၀ ဇူ-၃:၀၀

ဆွေးနွေးသည့် အကြောင်းအရာ

၁။ မိမိတို့ ဆက်သွယ်ခြင်း၊ စီမံကိန်းဆက်သွယ်ခြင်း၊

၂။ အစီအစဉ်အရ နေရာအရပ်အဝန်းများ

၃။ အကျိုးရှိစေရန်/ မဝင်စေဘဲ လုပ်ငန်းများ

၄။ PRA-Tools များဖြင့် လုပ်ငန်းစဉ်များ

၅။ ဖွံ့ဖြိုးရေးလုပ်ငန်းများ ပြုလုပ်ပေးခြင်း

စဉ်	အစည်းအဝေးဆုံးဖြတ်ချက်များ	ဆောင်ရွက်မည့်သူ
၅။	PRA-Tools များဖြင့် လုပ်ငန်းစဉ်များ ပြုလုပ်ပေးခြင်းပါသည်။	CF+TF, ကျေးရွာလူထု
၆။	ယခင်ကွန်တင်တင်ထားသော အဆောက်အအုံများ ပြန်လည်ပြုပြင်ဆင်ခြင်ခြင်း၊ ဖွံ့ဖြိုးရေးလုပ်ငန်းများ ဆောင်ရွက်ပေးခြင်းပါသည်။	CF+TF, ကျေးရွာလူထု
၇။	ကျေးရွာပထမအကြိမ် အစည်းအဝေးမှ ဆွေးနွေးခဲ့သည့် အကြောင်းအရာများကို ဆောင်ရွက်ပေးခြင်းပါသည်။	ကျေးရွာလူထု

မှတ်တမ်းတင်သူ
 အမည်/ ရာထူး ဦးစိုးမင်းတင် / CF
 လက်မှတ်/ရက်စွဲ Manton / 17.6.2019

၁၃။ ကဏ္ဍအလိုက်အနှစ်ချုပ်ငင်းယေး

အုပ်စု - ကျေးရွာကျေးရွာ
ကျေးရွာ - ကျေးရွာကျေးရွာ

ကဏ္ဍအလိုက် လုပ်ငန်းချုပ်ငင်းယေး

ကဏ္ဍ	စဉ်	လုပ်ငန်းအမျိုးအစား	အဆိုပြုသူ (အမှန်ခြစ်ရန်)			ခုနှစ်	ထောက်ပံ့မည့်အဖွဲ့အစည်း (သို့) ဌာန	မှတ်ချက်
			ကျား	မ	ကျား+မ			
အခြေခံအဆောက်အအုံကဏ္ဍ (လမ်း/တံတား/ရေရရှိရေး/မီးလင်းရေး)	၁	အောက်လမ်းကန်			✓	၂၀၁၈/၁၉		
	၂	အောက်လမ်းကန်			✓	၂၀၁၈/၁၉		
	၃	ကျေးရွာရေ၊ ချဉ်းရေ			✓	၂၀၁၈		
	၄	ကျေးရွာရေ၊ ချဉ်းရေ			✓	၂၀၁၈/၁၉		
	၅	ကျေးရွာရေ၊ ချဉ်းရေ			✓	၂၀၁၉		
လူမှုဖွံ့ဖြိုးရေးကဏ္ဍ (ပညာရေး/ကျန်းမာရေး နှင့် ဆိုင်သောအဆောက်အအုံများနှင့် အခြားလိုအပ်ချက်များ)	၁	အောက်လမ်းကန်						
	၂	ကျေးရွာရေ၊ ချဉ်းရေ	✓			၂၀၁၈/၁၉		
	၃	ကျေးရွာရေ၊ ချဉ်းရေ			✓	၂၀၁၈/၁၉		
	၄							
	၅							
သက်မွေးဝမ်းကျောင်းကဏ္ဍ (ရိက္ခာရေး/ ဖွံ့ဖြိုးရေး နှင့် ဆိုင်သော အဆောက်အအုံများ နှင့် အခြား လိုအပ်ချက်များ)	၁	အောက်လမ်းကန်			✓	၂၀၁၈/၁၉		
	၂	ကျေးရွာရေ၊ ချဉ်းရေ	✓			၂၀၁၈/၁၉		
	၃							
	၄							
	၅							
သဘာဝဘေးအန္တရာယ် လျော့ပါးရေး ကဏ္ဍ	၁							
	၂							
	၃							
	၄							
	၅							
အခြားကဏ္ဍ (ဌာနဆိုင်ရာများသို့ လှူဒါန်း နှင့် အကောင်အထည် ဖော်ဆောင်ရန်အတွက် အဖွဲ့အစည်း ဖွဲ့စည်းခြင်း)	၁	အောက်လမ်းကန်			✓	၂၀၁၈/၁၉		
	၂	ကျေးရွာရေ၊ ချဉ်းရေ	✓			၂၀၁၈/၁၉		
	၃							
	၄							
	၅							