

ပြည်ထောင်စုသမ္မတ မြန်မာနိုင်ငံတော်အစိုးရ  
စိုက်ပျိုးရေး၊မွေးမြူရေးနှင့် ဆည်မြောင်းဝန်ကြီးဌာန  
ကျေးလက်ဒေသဖွံ့ဖြိုးတိုးတက်ရေးဦးစီးဌာန



**National Community Driven Development Project**

**လူထုဗဟိုပြုစီမံကိန်း ( ဒုတိယနှစ်စက်ဝန်း )**

အင်္ဂပူမြို့နယ် ၊ ဧရာဝတီတိုင်းဒေသကြီး

ကျေးရွာဖွံ့ဖြိုးရေးအစီအစဉ်



သက္ကယ်ပြင်(မဲ)ကျေးရွာအုပ်စု၊ အင်းကောက်ကလေးကျေးရွာ

၂၀၁၉-ခုနှစ်

မာတိကာ

အကြောင်းအရာစာမျက်နှာ

၁။ အင်္ဂုဇ္ဈိန်နယ် အခြေပြမြေပုံ.....၂

၂။ သက္ကယ်ပြင်(မဲ)ကျေးရွာအုပ်စုအခြေပြမြေပုံ.....၃

၃။ သက္ကယ်ပြင်(မဲ)အုပ်စုတွင်ပါဝင်သော ကျေးရွာများစာရင်း.....၃

၄။ ကျေးရွာသမိုင်းကြောင်း နှင့် ကျေးရွာအခြေခံအချက်အလက်များ

    ၄.၁။ ကျေးရွာသမိုင်းကြောင်း ..... ၄

    ၄.၂။ ကျေးရွာရှိ အိမ်ခြေ၊ အိမ်ထောင်စုနှင့် လူဦးရေ .....၄

    ၄.၃။ တိုင်းရင်းသားလူမျိုးစုများဦးရေ .....၄

    ၄.၄။ ကျေးရွာတွင်းရှိအထောက်အပံ့ရရှိနိုင်သောအဆောက်အအုံများ .....၄

    ၄.၅။ ထိခိုက်လွယ်သောအိမ်ထောင်စုများအရေအတွက်

    ၄.၆။ ကျေးရွာသူ/သားများ၏ အဓိကစီးပွားရေးလုပ်ငန်းများ .....၄

    ၄.၇။ ကျေးရွာတွင်းပိုင်ဆိုင်မှု၊ မြေယာဧရိယာနှင့် သဘာဝသယံဇာတများ .....၄

    ၄.၈။ ကျေးရွာတွင်းအခြားသက်ဆိုင်သောသတင်းအချက်အလက်များ .....၅

၅။ လူထုပူးပေါင်းပါဝင်သော လူမှုဆန်းစစ်ခြင်းနှင့် အကဲဖြတ်ခြင်းလုပ်ငန်းစဉ် အကျဉ်းချုပ်ဖော်ပြချက် .....၅

၆။ ကျေးရွာဖွံ့ဖြိုးရေးအစီအစဉ်အတွက်အသုံးပြုသော PRA TOOL တစ်ခုချင်းစီ၏ သုံးသပ်ချက်များ

    ၆.၁။ ကျေးရွာလူမှုရေးနှင့် အရင်းအမြစ်ပြမြေပုံ (Social and Resource Map) .....၆-၇

    ၆.၂။ ရာသီခွင်ပြ-ပြက္ခဒိန် (Seasonal Calender) .....၈-၉

    ၆.၃။ ဥစ္စာနေကြွယ်ဝမှုအဆင့်သတ်မှတ်ခြင်း (Wealth Ranking).....၁၀-၁၁

    ၆.၄။ ကျား-မပင့်ကူအိမ်သုံးသပ်ခြင်း (Spider Diagram) .....၁၂-၁၃

    ၆.၅။ ပိုင်ဆိုင်မှုသုံးသပ်ခြင်း (Asset Mapping) .....၁၄-၁၅

    ၆.၆။ အဖွဲ့အစည်းချိတ်ဆက်မှုဖော်ပြချက် (Venn Diagram) .....၁၆-၁၇

၇။ ကော်မတီများရွေးချယ်ခြင်းနှင့်ကျေးရွာဖွံ့ဖြိုးရေးအစီအစဉ်ဆောင်ရွက်မှု မှတ်တမ်းဓာတ်ပုံ .....၁၈

၈။ ကျေးရွာကော်မတီဝင်များစာရင်း .....၁၉

၉။ ကျေးရွာအခြေခံအချက်အလက် ပုံစံ ၁-၁ (PC-1) (ပထမနှစ်စက်ဝန်း).....၂၀-၂၂

၁၀။ စီမံကိန်းစက်ဝန်းအချိန်ဇယား ပုံစံ ၁-၂(PC-2) (ပထမနှစ်စက်ဝန်း).....၂၃

၁၁။ ကျေးရွာဖွံ့ဖြိုးရေးဦးစားပေးအစီအစဉ် ပုံစံ ၁-၃ (PC-3) (ပထမနှစ်စက်ဝန်း).....၂၄-၂၅

၁၂။ ကျေးရွာအခြေခံအချက်အလက် ပုံစံ ၁-၁ (PC-1) (ဒုတိယနှစ်စက်ဝန်း).....၂၆-၂၉

၁၃။ စီမံကိန်းစက်ဝန်းအချိန်ဇယား ပုံစံ ၁-၂(PC-2) (ဒုတိယနှစ်စက်ဝန်း).....၃၀

၁၄။ ကျေးရွာဖွံ့ဖြိုးရေးဦးစားပေးအစီအစဉ် ပုံစံ ၁-၃ (PC-3) (ဒုတိယနှစ်စက်ဝန်း).....၃၁-၃၂

၁၅။ ကျေးရွာပထမအကြိမ် အစည်းအဝေးမှတ်တမ်း ..... ၃၃-၃၄

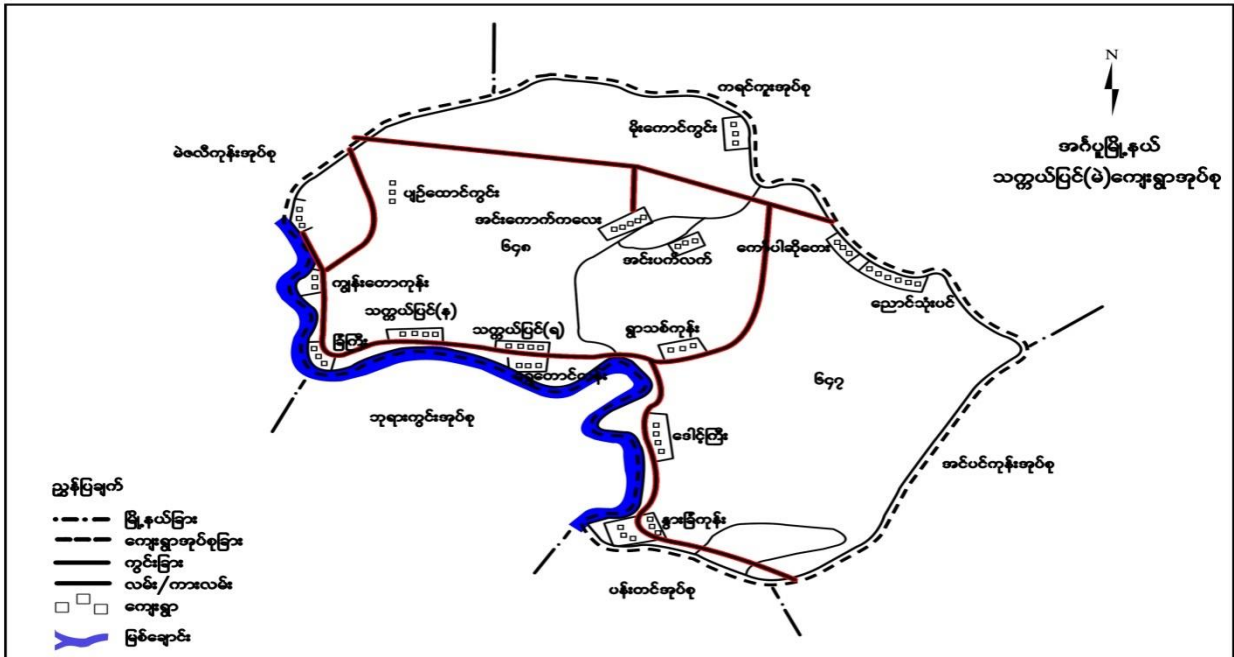
၁၆။ ကျေးရွာဒုတိယအကြိမ် အစည်းအဝေးမှတ်တမ်း .....၃၅

၁၇။ ကဏ္ဍအလိုက်ဦးစားပေးဖွံ့ဖြိုးရေးလုပ်ငန်းစဉ်များ .....၃၆

၁။အင်္ဂုမြို့နယ် အခြေအနေပြမြေပုံ



၂။ သက္ကယ်ပြင်(မဲ) ကျေးရွာအုပ်စုအခြေပြမြေပုံ



၃။ သက္ကယ်ပြင်(မဲ) ကျေးရွာအုပ်စုတွင်ပါဝင်သော ကျေးရွာများစာရင်း

စဉ်	ကျေးရွာအမည်	အိမ်ထောင်စု	ကျား	မ	လူဦးရေစုစုပေါင်း
၁။	ဒေါင့်ကြီး	၂၅	၃၇	၅၇	၉၄
၂။	နွားခြံကုန်း	၄၄	၇၆	၈၂	၁၅၈
၃။	ရွာသစ်ကုန်း	၄၇	၇၅	၈၂	၁၅၇
၄။	သက္ကယ်ပြင်(ရ)	၂၈	၅၀	၅၅	၁၀၅
၅။	သက္ကယ်ပြင်(န)	၂၁	၄၃	၅၃	၉၆
၆။	ခြံကြီးတဲ	၅	၉	၇	၁၆
၇။	ကျွန်းတောကုန်း	၂၂	၃၆	၄၅	၈၁
၈။	ပျဉ်ထောင်တွင်း	၂၀	၃၁	၄၁	၇၂
၉။	အင်းကောက်ကလေး	၃၈	၅၉	၆၀	၁၁၉
၁၀။	အင်းပက်လက်	၂၂	၂၅	၄၃	၆၈
၁၁။	မိုးကောင်းကွင်း	၅၄	၁၁၆	၁၂၅	၂၆၅
၁၂။	ဂေါ်ပါဆိုဂေး	၂၀	၄၈	၄၂	၉၀
၁၃။	ညောင်သုံးပင်	၆၄	၁၁၆	၁၄၁	၂၅၇
၁၄။	ရွှေတောင်တန်း	၃၆	၆၁	၆၆	၁၂၃
၁၅။	လေးအိမ်တန်း	၁၇	၂၇	၃၀	၅၇
၁၆။	သက္ကလီ	၁၅	၃၁	၂၉	၆၀
၁၇။	ကျောင်းကုန်း	၂၉	၆၀	၅၁	၁၁၁



၄။ ကျေးရွာသမိုင်းကြောင်း နှင့် ကျေးရွာအခြေခံအချက်အလက်များ

၄.၁။ ကျေးရွာသမိုင်းကြောင်း

အင်းကောက်ကလေးကျေးရွာနံဘေးတွင်ရှိသော အင်းရိုးကိုအစွဲပြုရာမှ ရွာအမည်တွင်ခဲ့သည်။ မဲဇလီကုန်းမြို့မှ (၁)မိုင်ခွဲခန့် အကွာတွင်တည်ရှိပါသည်။ ရွာ၏ အရှေ့ဘက်တွင် အင်းပက်လက်ဆိုသောရွာ ရှိပြီး နယ်နမိတ်ချင်း ထိစပ်နေပါသည်။ ရွာထိပ်တွင်တည်ထားကိုးကွယ်သော ရွာဦးစေတီမှာ ကြည်ညိုစရာ ကောင်းလှပါသည်။

၄.၂။ ကျေးရွာရှိ အိမ်ခြေ၊ အိမ်ထောင်စုနှင့် လူဦးရေ

အင်းကောက်ကလေးကျေးရွာတွင် အိမ်ထောင်စု (၃၄) စု ရှိပါသည်။ ကျေးရွာအတွင်းနေထိုင်သော လူဦးရေမှာ အမျိုးသား (၅၈) ဦး၊ အမျိုးသမီး (၄၉) ဦး၊ စုစုပေါင်း (၁၀၇)ဦး ရှိပါသည်။ ယခုအိမ်ထောင်စုနှင့် လူဦးရေမှာ ၂၀၁၈ခုနှစ် ၊ သြဂုတ်လတွင် ကောက်ယူထားသောစာရင်း ဖြစ်ပါသည်။

၄.၃။ တိုင်းရင်းသားလူမျိုးစုများဦးရေ

အင်းကောက်ကလေးကျေးရွာတွင်နေထိုင်သော တိုင်းရင်းသားလူမျိုးစုမှာ ကရင် လူမျိုးဖြစ်ပါသည်။ ကရင်လူမျိုးအိမ်ထောင်စု (၁၆) စုတွင် အမျိုးသား (၂၈)ဦး ၊ အမျိုးသမီး (၂၂)ဦး စုစုပေါင်း (၅၀) ဦး ရှိပါသည်။

၄.၄။ ထိခိုက်လွယ်သောအိမ်ထောင်စုများအရေအတွက်

အင်းကောက်ကလေးကျေးရွာတွင် သက်ကြီးရွယ်အို (၆၅ နှစ် နှင့် အထက်) ၇ ဦး ရှိပါသည်။

၄.၅။ ကျေးရွာတွင်းအထောက်အပံ့ရရှိနိုင်သော အဆောက်အအုံများ

ကျေးရွာတွင် အဆောက်အအုံအနေဖြင့် စေတီတစ်ဆူသာလျှင် ရှိပါသည်။

၄.၆။ ကျေးရွာသူ/သားများ၏ အဓိက စီးပွားရေးလုပ်ငန်းများ

ရွာသူ/ရွာသားများ၏ အဓိက စီးပွားရေးမှာ လယ်ယာစိုက်ပျိုးရေး၊ ကိုင်း၊ ခြံလုပ်ငန်းများ ဖြစ်သည်။

၄.၇။ ကျေးရွာတွင်းပိုင်ဆိုင်မှု၊မြေယာဧရိယာနှင့် သဘာဝသယံဇာတများ

ရေစုပ်စက်၊ထွန်စက်၊ထော်လာဂျီ၊ဈေးဆိုင်၊အပ်ချုပ်စက်၊မွေးမြူရေးတိရစ္ဆာန်၊ကျွဲနွား၊လယ်ယာ၊စက်ဘီး၊ ဆိုင်ကယ်၊ဆိုလာဖုန်း တို့ ရှိပါသည်။

၄.၈။ ကျေးရွာတွင်းအခြားသက်ဆိုင်သော သတင်းအချက်အလက်

ဂေါပက၊ရပ်မိရပ်ဖ ၊ကျေးရွာအုပ်ချုပ်ရေးအဖွဲ့ ၊တောင်သူလယ်သမားအဖွဲ့၊ ကျောင်းကော်မတီ ၊အရန်မီးသတ်၊ သမဇေဇေဇေချေးအဖွဲ့ တို့သည် ကျေးရွာအတွင်း တည်ရှိသော အဖွဲ့ဖြစ်သည်။ အထွေထွေအုပ်ချုပ်ရေး အဖွဲ့ စိုက်ပျိုးရေးဘဏ် ၊မြို့နယ်သမဝါယမအဖွဲ့၊မြို့နယ် အရန်မီးသတ်အဖွဲ့ တို့သည် ကျေးရွာအပြင်ဘက်တွင် ရှိသောအဖွဲ့

များဖြစ်သည်။

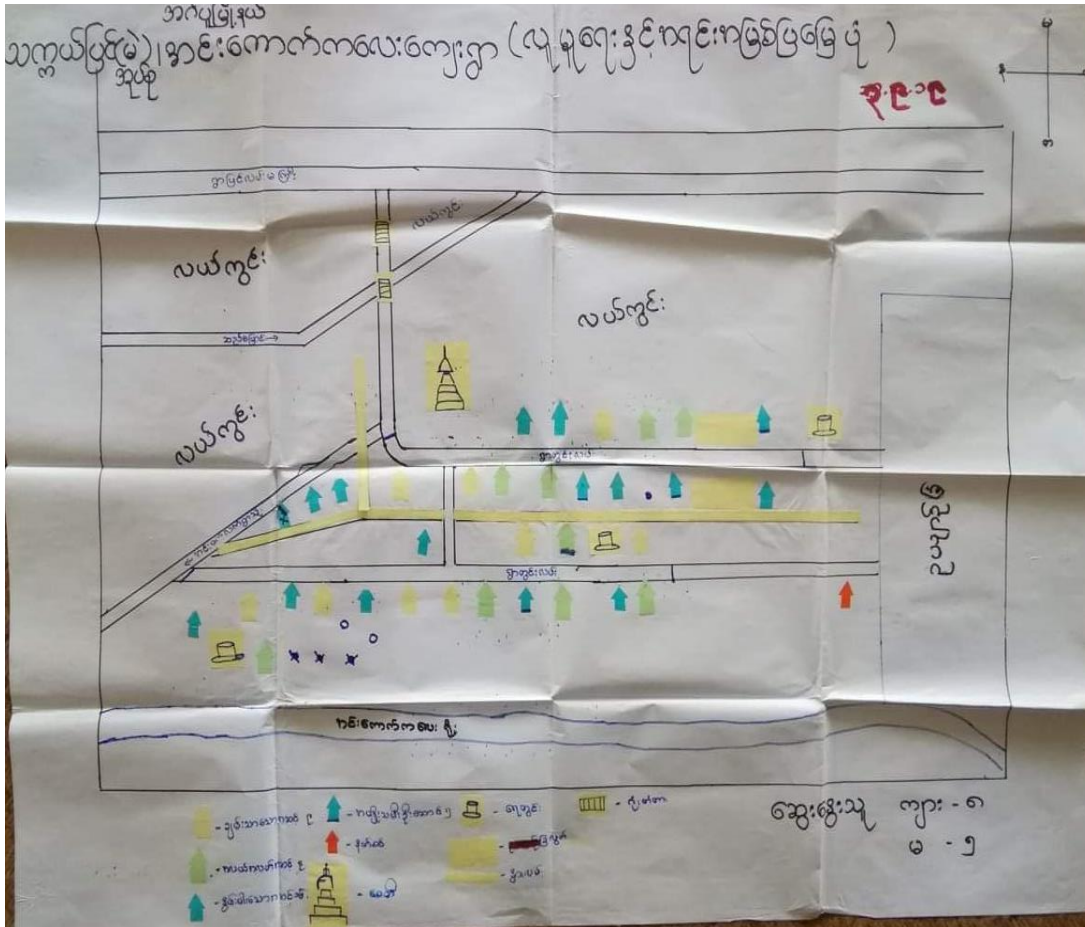
၅။ လူထုပူးပေါင်းပါဝင်သော လူမှုဆန်းစစ်ခြင်းနှင့် အကဲဖြတ်ခြင်းလုပ်ငန်းစဉ် အကျဉ်းချုပ်ဇယား

နေ့စွဲ	အသုံးပြုခဲ့သော PRA Tool များ	အစည်းအဝေးတွင် ပါဝင်ဆွေးနွေးသူများ			အဓိကဆွေးနွေးချက်များ
		ကျား	မ	ပေါင်း	
၃.၉.၂၀၁၉	လူမှုရေးနှင့် အရင်းအမြစ်ပြ မြေပုံ (Social and Resource Map)	၈	၅	၁၃	လယ်ယာလုပ်ငန်း၊အရင်းအမြစ်၊ တိုင်းရင်းသားလူမျိုးစု၊လူနေမှု အခြေခံ အဆောက်အအုံ။
၃.၉.၂၀၁၉	ရာသီခွင်ပြ-ပြက္ခဒိန် (Seasonal Calendar)	၈	၁၀	၁၈	ရာသီဥတု၊လယ်ယာစိုက်ပျိုးရေး၊ ကျန်းမာရေး၊လမ်းပန်းဆက်သွယ်ရေး၊ ဝင်ငွေ/ထွက်ငွေ၊အစာရေစာဖူလုံမှု၊ ပွဲတော်ရက်၊အားလပ်ချိန်။
၃.၉.၂၀၁၉	ဥစ္စနေကြွယ်ဝမှုအဆင့် (Wealth Ranking)	၈	၅	၁၃	နွမ်းပါးသောအိမ်ထောင်စု(၁၆)စု၊လယ်ယာမြေမရှိခြင်း၊အလုပ်အကိုင်ရှားပါးခြင်း၊ ပညာရေး။
၃.၉.၂၀၁၉	ပင့်ကူအိမ်သုံးသပ်ခြင်း (Spider Diagram)	၁၃	၁၃	၂၆	အမျိုးသမီးများ အိမ်မှုကိစ္စများတွင်သာ အချိန်ကုန်နေခြင်း၊ဝင်ငွေရလုပ်ငန်း နည်းပါးခြင်း။
၃.၉.၂၀၁၉	ပိုင်ဆိုင်မှုသုံးသပ်ခြင်း (Asset Mapping)	၁၃	၁၃	၂၆	အပ်ချုပ်စက်၊ဈေးဆိုင်ကို အမျိုးသမီး သုံးစွဲမှုများသည်။လယ်၊စက်ဘီး၊ဆိုလာ၊ ဆိုင်ကယ်၊ဖုန်း၊ကျွဲနွားများကို အမျိုးသား/ သမီးတို့က သုံးစွဲကြသည်။
၃.၉.၂၀၁၉	အဖွဲ့အစည်းချိတ်ဆက်မှု (Venn Diagram)	၅	၆	၁၁	ကျေးရွာတွင်း နှင့် ပြင်ပအဖွဲ့အစည်းများ သည် ၎င်းတို့၏တာဝန်အလိုက် ဩဇာ လွှမ်းမိုးမှုရှိကြသည်။

၆။ကျေးရွာဖွံ့ဖြိုးရေးအစီအစဉ်အတွက်အသုံးပြုသော PRA Tool တစ်ခုချင်းစီ၏ သုံးသပ်ချက်

၆.၁။ ကျေးရွာလူမှုရေးနှင့် အရင်းအမြစ်ပြမြေပုံ (Social and Resource Map)

အင်္ဂပူမြို့နယ်၊ သက္ကယ်ပြင်(မဲ)ကျေးရွာအုပ်စု၊ အင်းကောက်ကလေးကျေးရွာ







၆.၂။ ရာသီခွင်ပြ-ပြက္ခဒိန် (Seasonal Calender)

အင်္ဂုမြို့နယ်၊ သက္ကယ်ပြင်(မဲ)အုပ်စု၊ အင်းကောက်ကလေးကျေးရွာ၏ ရာသီခွင်ပြ-ပြက္ခဒိန်

သက္ကယ်ပြင်(မဲ) အုပ်စု၊ အင်းကောက်ကလေးကျေးရွာ၊ ရာသီခွင်ပြက္ခဒိန်

အင်္ဂုမြို့နယ်

ဦးဆောင်ဆွေးနွေးသူ - ဒေါ်မေပြင်ဝင်း၊ ဦးလံထွန်း

အကြောင်းအရာ	တိုင်း	ကဆုန်	ဒုလှော်	ဝါဆို	ဝါခေါင်	တော်သီ	ခိတ်လွတ်	တော်ဆန်	ဒုတိယတော်	ပြာသီ	တပို့လွှဲ	တပေါင်း
ရာသီဥတု												
လုပ်ငန်း	စက်ဆာယာ ပဲခွက်	စွဲထိုး၊ ခိုက်	လယ်ဖြင့် စပါး ကျ	ဖြက်ခွက် စက်ဆာယာ	ဖြက်ခွက် စက်ဆာယာ ကောက်ဖာ	လယ်ဖြင့် စက်ဆာယာ	ကောက်ဖြင့် ကောက်ခိုက် ပဲခွက် ထွန်း ယာပဲခွက်	ကောက်ခိုက် ပဲခွက် ထွန်း	ကောက်ခိုက် ပဲခွက် ထွန်း	လယ်ဖြင့် စွဲထိုး၊ ခိုက် ပဲခွက် ထွန်း	ပဲခွက် ထွန်း၊ ဖြက်ဆာ စက်ဆာယာ	ဖြက်ဆာ စက်ဆာယာ
ကျန်းမာရေး	စိမ်းဖူး၊ စိမ်းခိုက်	ထွက်ကွေး	ဒွာစေး၊ သွေးစေး	ဒွာစေး၊ သွေးစေး	ဒွာစေး၊ သွေးစေး	ထွက်ကွေး	ထွက်ကွေး		ဒွာစေး၊ သွေးစေး	ဒွာစေး၊ သွေးစေး		
လမ်းပန်းဆက်သွယ်ရေး												
ဝင်ငွေ												
ကစားရောထုပ်ထွေးမှု	မျှတ	မျှတ	မမျှတ	မမျှတ	မမျှတ	မမျှတ	မျှတ	မမျှတ	မမျှတ	မမျှတ	မမျှတ	မမျှတ
ပွဲတော်ရက်	အင်္ဂါနေ့	ဧည့်သည်နေ့		ဝါဆိုအင်္ဂါနေ့			တပို့လွှဲ	တော်ဆန်နေ့			တပို့လွှဲ	တပေါင်း
အားလပ်ရက်												



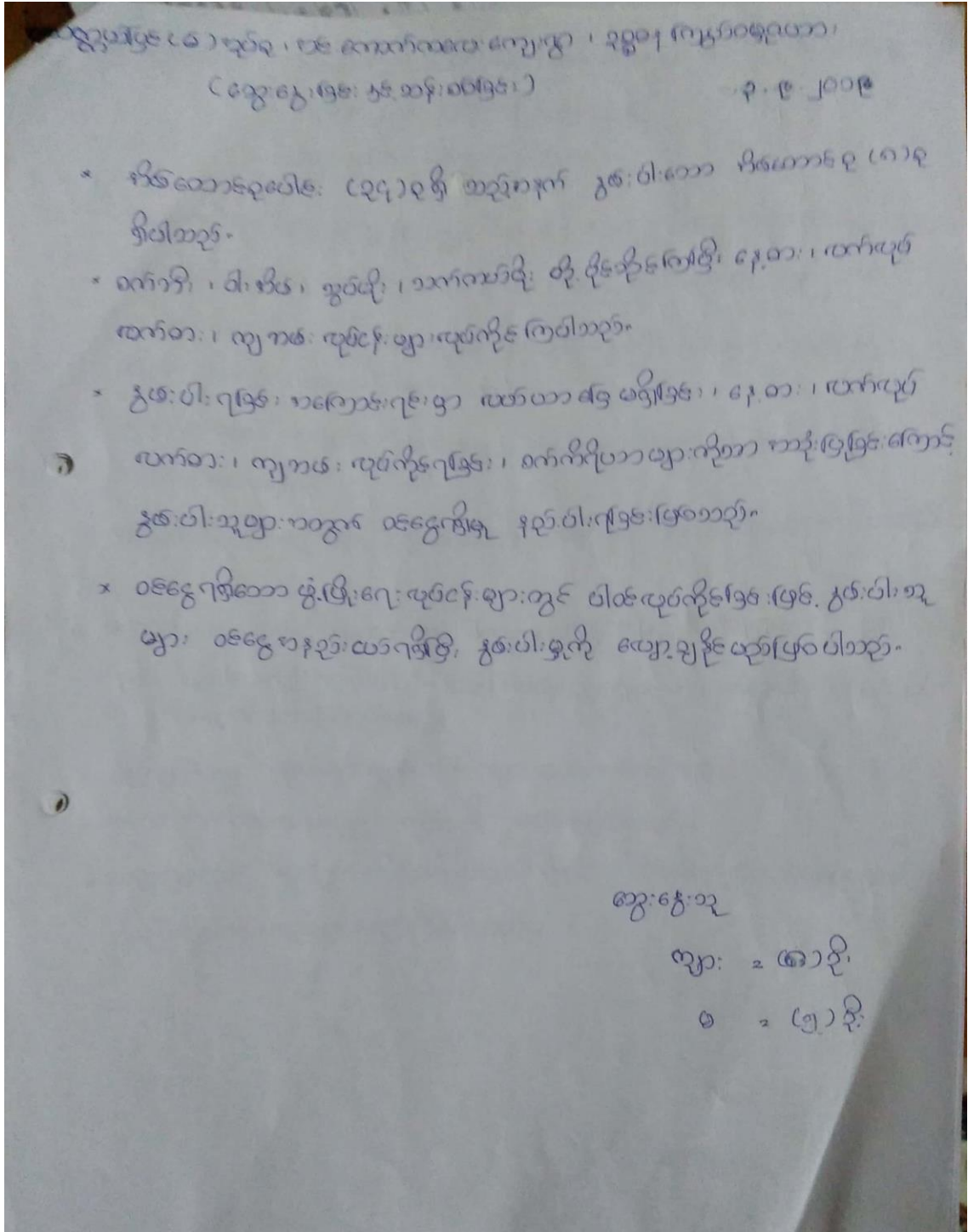
၆.၃။ ဥစ္စာနေကြွယ်ဝမှုအဆင့်သတ်မှတ်ခြင်း (Wealth Ranking)

အင်းကောက်ကလေးကျေးရွာ၏ ဥစ္စာနေကြွယ်ဝမှုအဆင့်သတ်မှတ်ခြင်း

သက္ကယ်ပြင် (မဲ) အုပ်စု၊ အင်းကောက်ကလေးကျေးရွာ၊ ဥစ္စာနေကြွယ်ဝမှုအဆင့်		၁၅.၈.၂၀၁၈	
အိမ်ပိုင်ရှင်		ဦးဆောင်ဆွေးနွေးသူ - ဦးရေပိုင်ထွန်း	
အဆင့်	သတ်မှတ်ချက်	အိမ်ထောင်စုအရေအတွက်	ရာခိုင်နှုန်း
၁	လယ်၊ ဆော်လာဂျီထွန်၊ ရေချပ်ခက်၊ ဆိုင်ကယ်၊ ဆိုလာ၊ ကပ်ချပ်ဆက်၊ ဓား၊ ဆိုင်၊ သွပ်မိုး၊ ပုစိုခင်း၊ ပျဉ်က၊ သစ်သား၊ ဖိမ်	၉	၂၆.၄၇%
၂	လယ်၊ ရေချပ်ခက်၊ ဆိုင်ကယ် ထွန်၊ ဆိုလာ၊ သွပ်မိုး၊ ပျဉ်ဆောင်	၉	၂၆.၄၇%
၃	စက်ကိရိယာ၊ ဝါး၊ ဖိမ်၊ သွပ်မိုး၊ လက်လှုပ်လက်စား	၁၆	၄၉.၀၆%
၄	အဆင့်မရှိ	၂	၆.၀၆%
စုစုပေါင်း		၃၆	၁၀၀%



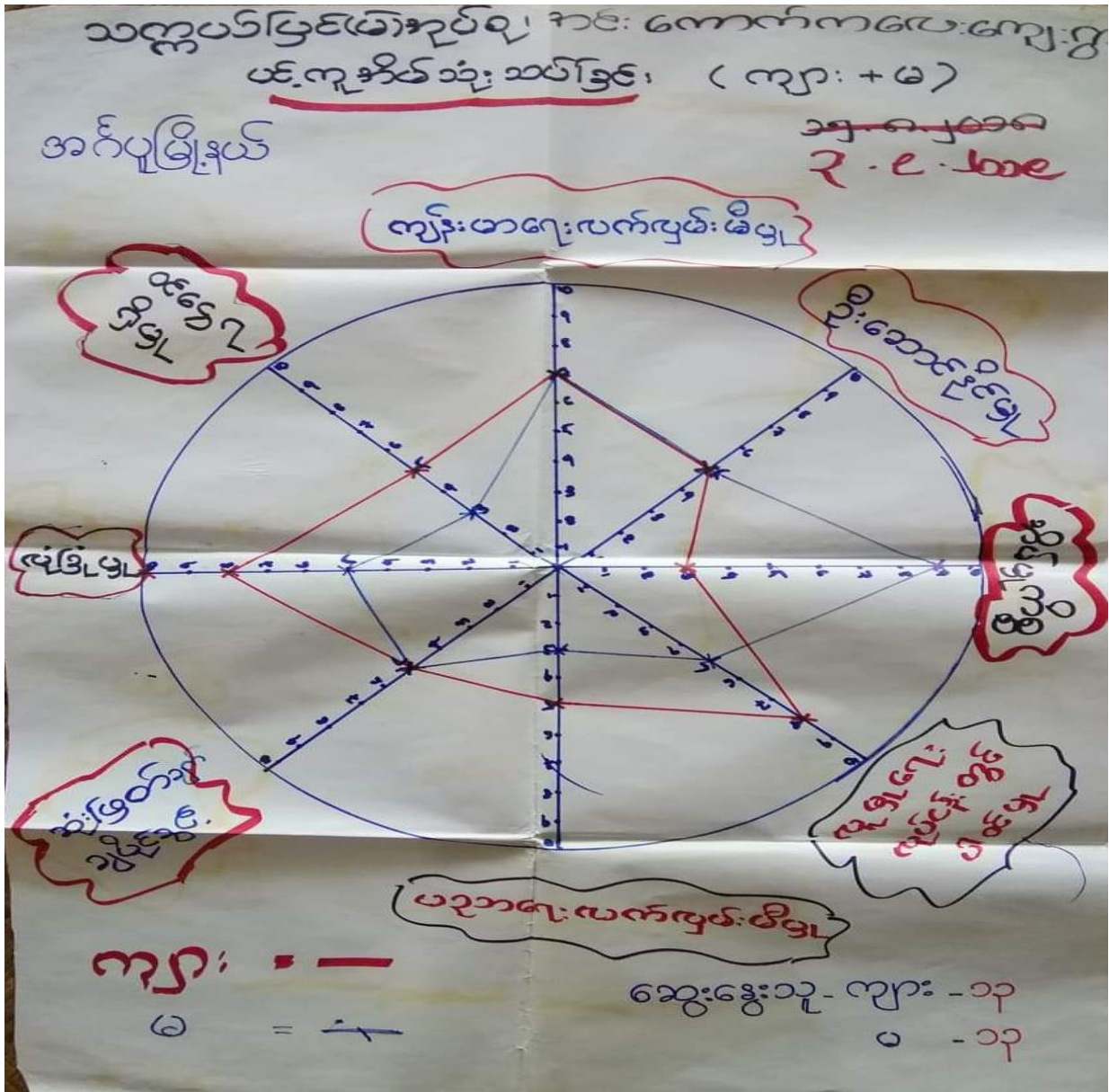
ဥစ္စာနေကြွယ်ဝမှုအဆင့် သတ်မှတ်ခြင်း ဆွေးနွေးခြင်းနှင့်ဆန်းစစ်ခြင်း



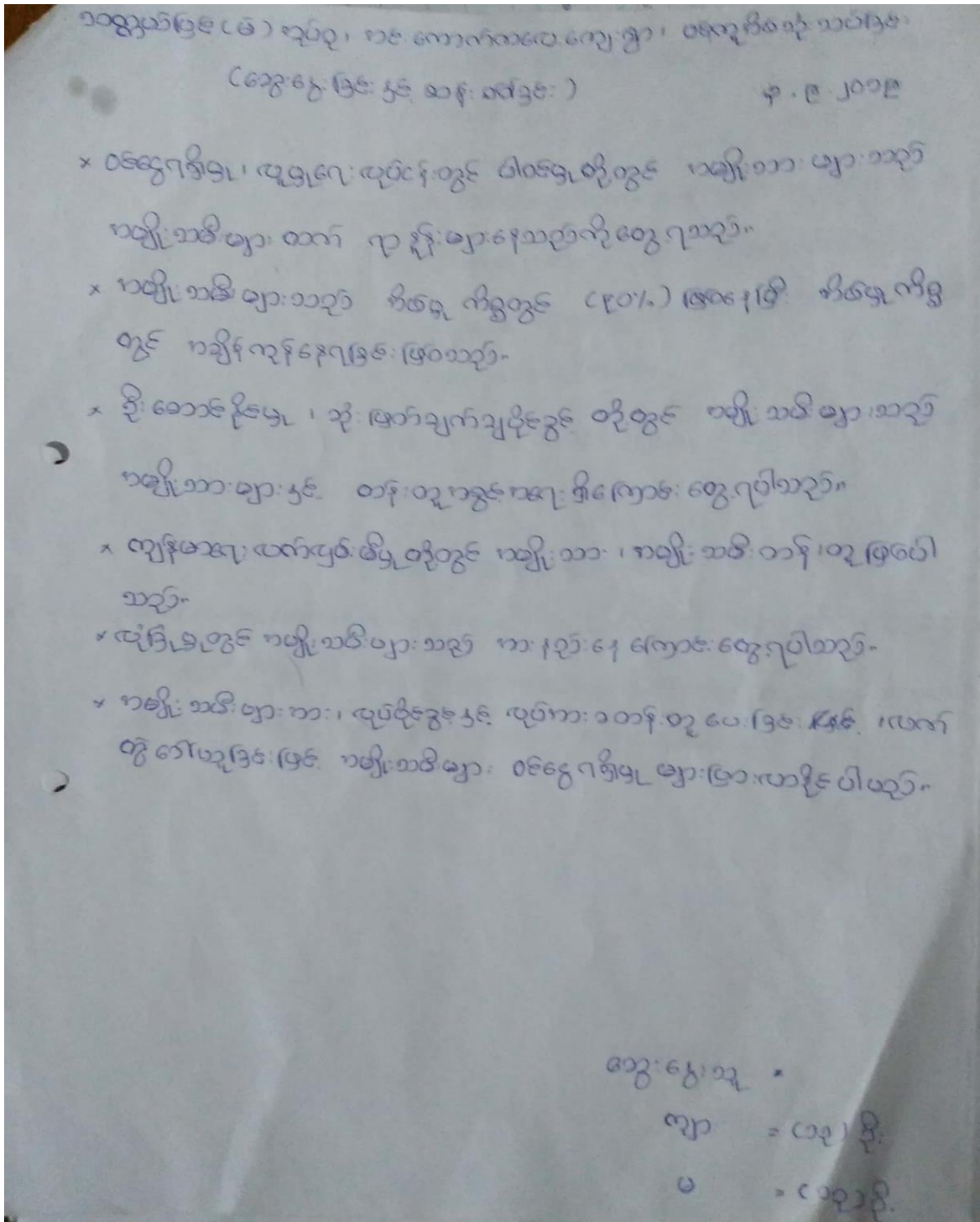


၆.၄။ ကျား-မ ပင့်ကူအိမ်သုံးသပ်ခြင်း (Spider Diagram)

အင်ပူမြို့နယ်၊ အင်းကောက်ကလေးကျေးရွာ၏ ကျား-မ ပင့်ကူအိမ်သုံးသပ်ခြင်း




ကျား-မ ပင့်ကူအိမ်သုံးသပ်ခြင်း၏ ဆွေးနွေးခြင်း နှင့်ဆန်းစစ်ခြင်း



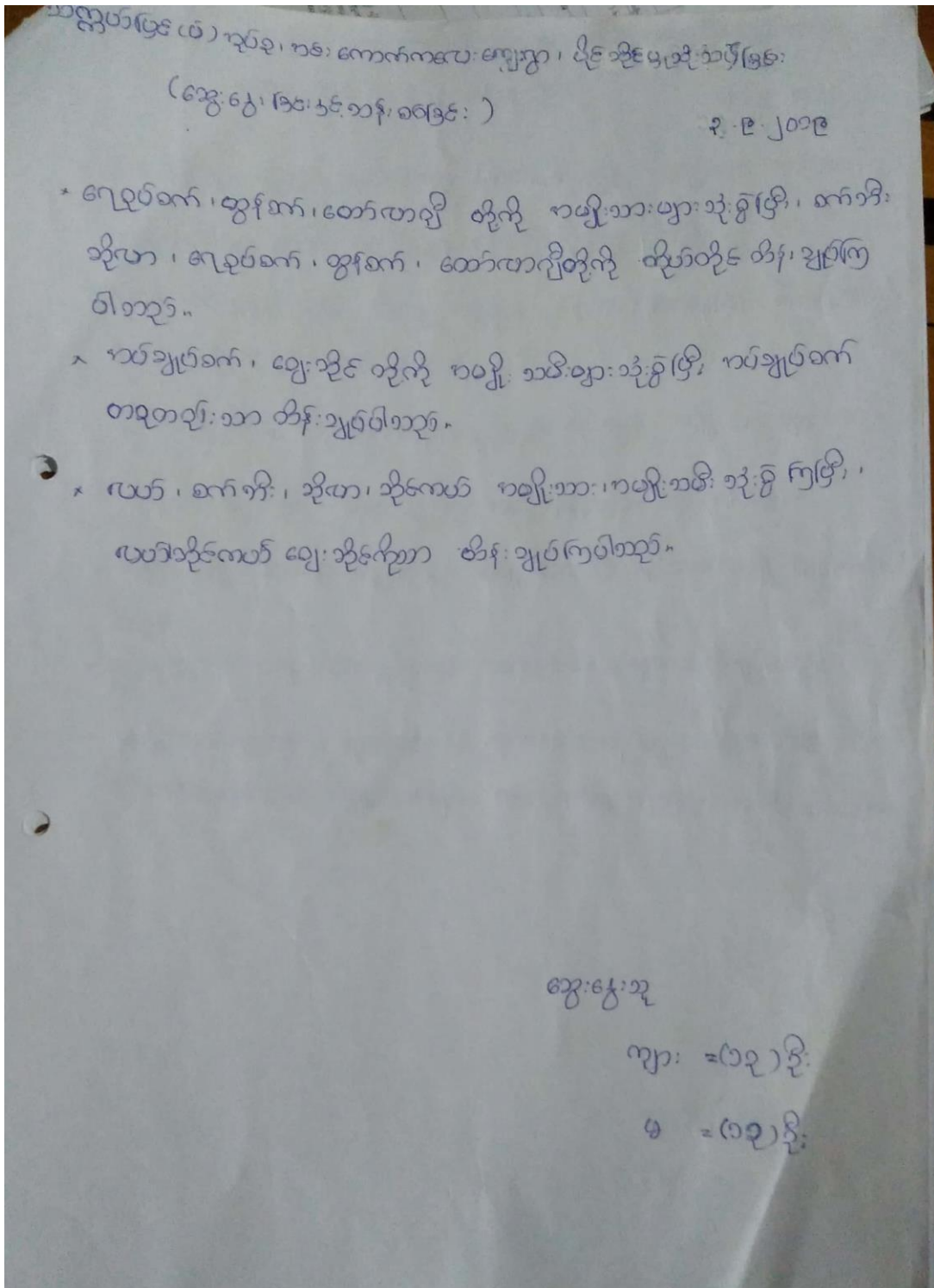
၆.၅။ ပိုင်ဆိုင်မှုသုံးသပ်ခြင်း (Asset Mapping)

အင်္ဂုပုဂ္ဂိုလ်၊ နယ်အင်းကောက်ကလေးကျေးရွာ၏ ပိုင်ဆိုင်မှုသုံးသပ်ခြင်း





ပိုင်ဆိုင်မှုသုံးသပ်ခြင်း၏ ဆွေးနွေးခြင်း နှင့်ဆန်းစစ်ခြင်း







သတ္တုထိန်း (၆၀)ကွပ်၊ ကပ်ကောက်ကပေးကျေးရွာ ကမ္ဘဲကစဉ်၊ ချိတ်ဘက်မြင် (၈၆၊ ပုံရိပ်)  
 (ဆွေးနွေး၊ ခြမ်း၊ နှင်းဆီ၊ စစ်ခြင်း) ၃. ၉. ၂၀၁၉

- \* ကျေးရွာ ကွပ်ချပ်ရေး၊ ကမ္ဘဲ၊ ရှစ်ရပ်ကမ္ဘဲ၊ ဂေါဟကမ္ဘဲတို့သည် ကျေးရွာ၏ ဘာရေး၊  
 နားရေး၊ ကာသာရေး၊ ဖွံ့ဖြိုးတိုးတက်ရေးတို့ကို ဦးဆောင်လုပ်ကိုင်ပါသည်။
- \* ကျောင်းကော်မတီကမ္ဘဲသည် ကျောင်း၏ နည်းစနစ်များကို ဖြည့်ဆည်းလုပ်ဆောင်  
 ပေးခြင်း၊ ထုတ်ဖော်ရေးကမ္ဘဲကို ဦးဆောင်လုပ်ကိုင်ပါသည်။
- \* ကျေးရွာ၏ ဖိစီးမှုသည် ကြီး၊ နည်း၊ နှစ်ဖက်ဖက်ကမ္ဘဲနှင့် ဆက်ဆံပေးခြင်း၊ ကျေးရွာ၏  
 ဖိစီးမှုကို ကန့်သတ်ပေးပါသည်။
- \* ကျောင်းကော်မတီကမ္ဘဲသည် ကမ္ဘဲ၏ အဖွဲ့အစည်းများပါဝင်စေကာ ကမ္ဘဲဖြည့်ပါသည်။
- \* ကော်မတီအဖွဲ့အစည်းသည် ကျေးရွာ ကွပ်ချပ်ရေး၊ ကမ္ဘဲ၊ ကြီး၊ နည်း၊ အဖွဲ့အစည်း  
 ကွပ်ချပ်ရေး၊ ကမ္ဘဲ၊ ကြီး၊ နည်း၊ စီမံခန့်ခွဲရေး၊ ကော်မတီ၊ ချိတ်ဘက်မြင်၊ ကျေးရွာ၏ မိုးကောက်  
 စေခြင်း၊ ကော်မတီကို ကမ္ဘဲ၊ နည်း၊ ဆက်ဆံစွာ ထုတ်ဖော်ပေးပါသည်။

ဆွေးနွေးသူ  
 လျား = (၅၅) ဦး  
 မ = (၆၅) ဦး



၇။ ကော်မတီများရွေးချယ်ခြင်းနှင့်ကျေးရွာဖွံ့ဖြိုးရေးအစီအစဉ်ဆောင်ရွက်မှု မှတ်တမ်းဓာတ်ပုံ



၈။ ကျေးရွာကော်မတီဝင်များစာရင်း

စဉ်	အမည်	ကျား	မ	ရာထူး/တာဝန်
ကျေးရွာစီမံကိန်းအထောက်အကူပြုကော်မတီ				
၁။	ဦးကံထွန်း	✓		ဥက္ကဋ္ဌ
၂။	ဒေါ်ခင်စန်းယု			ဥက္ကဋ္ဌ
ဝယ်ယူရေးဆပ်ကော်မတီ				
၁။	ဦးတင်ဝင်းလှိုင်	✓		ခေါင်းဆောင်
၂။	ဦးလှထွေး	✓		အဖွဲ့ဝင်
၃။	ဒေါ်သီတာစန်း		✓	အဖွဲ့ဝင်
ကျေးရွာငွေစာရင်းကိုင်				
၁။	ဦးနေလင်းအောင်	✓		တာဝန်ခံ
စောင့်ကြည့်ကြီးကြပ်ရေးဆပ်ကော်မတီ				
၁။	ဒေါ်သန်းသန်း		✓	ခေါင်းဆောင်
၂။	ဦးကြည်ဝင်း	✓		အဖွဲ့ဝင်
လည်ပတ်ပြုပြင်ထိန်းသိမ်းရေးဆပ်ကော်မတီ				
၁။	ဒေါ်ဌေးဌေးဦး		✓	ခေါင်းဆောင်
၂။	ဦးသိန်းရွှေ	✓		အဖွဲ့ဝင်
အကြံပြုတိုင်ကြားရေးတာဝန်ခံ				
၁။	ဒေါ်သင်းသင်း		✓	တာဝန်ခံ
၂။	ဦးတင်ဦး	✓		တာဝန်ခံ
ကျေးရွာစေတနာ့ဝန်ထမ်း				
၁။	ဦးခိုင်ဝေဖြိုး	✓		အကူ
၂။	ဒေါ်စိုးစိုးနွယ်		✓	အကူ



၉။ကျေးရွာအခြေခံအချက်အလက် ပုံစံ ၈ - ၁ (PC - 1)(ပထမနှစ်စက်ဝန်း)

ပုံစံ - ၈ - ၁ ကျေးရွာအခြေခံအချက်အလက်များ (Form PC 1)

လယ်ယာနှင့်ရွာကန်၊ ကျေးရွာတစ်ရွာသို့ ပထမဆုံးမိတ်ဆက်ခရီး သွားရောက်သောအခါ လူထုစည်းရုံးရေးမှူးသည် ကျေးရွာ ခေါင်းဆောင်များအား ကျေးရွာအချက်အလက်များကို မေတ္တာရ ပီခို၍ တောင်းခံရသည်။ ဤအချက်အလက်များကို စီမံကိန်း မိတ်ဆက်အစည်းဝေးမတိုင်မီတောင်းခံရမည်။ စီမံကိန်းမိတ်ဆက်အစည်းဝေးတွင် လူထုစည်းရုံးရေးမှူးသည် ဤအချက်အလက် များအား စစ်ဆေးပြီး မှန်ကန်အောင်ပြုလုပ်ရမည်။ ပြီးနောက်တွင် လူထုစည်းရုံးရေးမှူးမှ သတင်းအချက်အလက်ထဲသို့ Tablets မှ တဆင့် ဖြည့်သွင်းရမည်။

ကျေးရွာခေါင်းဆောင် အမည်: ဒေါ်စောစုပန်း      ကျေးရွာခေါင်းဆောင်၏ ဖုန်းနံပါတ်: ၀၇-၇၈၇၅၆၆၃၈၈      လူထုစည်းရုံးရေးမှူး၏ အမည်: ဒေါ်ထွန်းစု

ပြည်နယ်/တိုင်းဒေသကြီး: ဧရာဝတီ      ဗြိတိန်နယ်: ကရင်      ကျေးရွာအုပ်စု: ကျေးရွာအုပ်စု      ကျေးရွာ: ကျေးရွာ

က။ လူဦးရေ	အိမ်ထောင်စု အရေအတွက်	ကိုးကွယ်သည့်ဘာသာ	အိမ်ထောင်စု အရေအတွက်
လူမျိုးစု (၁) <u>ဗမာ</u>	၁၈	ဘာသာ (၁) <u>ဗုဒ္ဓ</u>	၁၈
လူမျိုးစု (၂) <u>ကရင်</u>	၁၅	ဘာသာ (၂) <u>ဗုဒ္ဓ</u>	၁၅
လူမျိုးစု (၃) <u>ကရင်</u>	၁	ဘာသာ (၃) <u>အစ္စလာမ်</u>	၁
လူမျိုးစုရော -----		ဘာသာရော -----	
အခြား:	အရေအတွက်		
မသန်စွမ်းသူများ			
သက်ကြီးရွယ်အိုများ (၆၅ နှစ် နှင့် အထက်)	၇	၅၆	၄
စစ်ဘေးရှောင်			

	အမျိုးသား (အရေအတွက်)	အမျိုးသမီး (အရေအတွက်)
လူဦးရေ	၅၈	၄၉
လူမျိုးစု (၁) <u>ဗမာ</u>	၃၀	၂၇
လူမျိုးစု (၂) <u>ကရင်</u>	၂၈	၂၂
လူမျိုးစု (၃) -----		
အခြား:		
အိမ်ထောင်ဦးစီး	၂၉	၅

(ခ) အခြေခံအဆောက်အအုံ အသုံးအဆောင်များ

စာသင်ကျောင်း	အမှတ် ခြံပိ	ကျန်းမာရေး	အမှတ် ခြံပိ	ဘာသာရေး အဆောက် အအုံများ	အမှတ် ခြံပိ
မူကြိုကျောင်း	<input type="checkbox"/>	တိုက်နယ်ဆေးရုံ	<input type="checkbox"/>	စေတီ	<input checked="" type="checkbox"/>
မူလတန်းကျောင်း	<input type="checkbox"/>	ကျန်းမာရေးဌာန	<input type="checkbox"/>	ဘုန်းကြီးကျောင်း	<input type="checkbox"/>
မူလွန်ကျောင်း	<input type="checkbox"/>	ကျန်းမာရေးဌာနခွဲ	<input type="checkbox"/>	ဟိန္ဒူဘုရားကျောင်း	<input type="checkbox"/>
အလယ်တန်းကျောင်း	<input type="checkbox"/>	ဆေးပေးခန်း	<input type="checkbox"/>	ခရစ်ယာန်ကျောင်း	<input type="checkbox"/>
လယ်လွန်ကျောင်း	<input type="checkbox"/>	အခြား	<input type="checkbox"/>	ဗလီ	<input type="checkbox"/>
အထက်တန်းကျောင်း	<input type="checkbox"/>			အခြား	<input type="checkbox"/>
အခြား	<input type="checkbox"/>				
မှတ်ချက်		မှတ်ချက်		မှတ်ချက်	

(ဂ) ကျွမ်းကျင်သူများမှတ်တမ်း (ကျေးရွာတွင်နေထိုင်သော သို့မဟုတ် တခြားရွာမှလာရောက်သော ကျွမ်းကျင်သူများ)

(၁) စာသင်ကျောင်း			(၂) ကျန်းမာရေး			(၃) လက်မှုပညာရှင်		
	ရွာတွင်နေ ထိုင်သူ	အခြားရွာမှ လာသူ		ရွာတွင်နေ ထိုင်သူ	အခြား ရွာမှ လာသူ		ရွာတွင် နေထိုင်သူ	အခြားရွာ မှလာသူ
မူလတန်းပြဆရာ/မ	<input checked="" type="checkbox"/>	<input type="checkbox"/>	ဆရာဝန်	<input type="checkbox"/>	<input type="checkbox"/>	လက်သမား	<input checked="" type="checkbox"/>	<input type="checkbox"/>
အထက်တန်းပြဆရာ/မ	<input type="checkbox"/>	<input type="checkbox"/>	လက်ထောက် ကျန်းမာရေးမှူး	<input type="checkbox"/>	<input type="checkbox"/>	ဝန်းရံ	<input type="checkbox"/>	<input type="checkbox"/>
အလယ်တန်းပြဆရာ/မ	<input type="checkbox"/>	<input type="checkbox"/>	အမျိုးသမီးကျန်းမာရေး ဆရာမ	<input type="checkbox"/>	<input type="checkbox"/>	လျှပ်စစ်ကျွမ်းကျင်၊ မီးသမား	<input type="checkbox"/>	<input type="checkbox"/>
မူကြိုဆရာ/မ	<input type="checkbox"/>	<input type="checkbox"/>	သားဖွားဆရာမ	<input type="checkbox"/>	<input type="checkbox"/>	ရေပိုက်သွယ်သူ	<input type="checkbox"/>	<input type="checkbox"/>
အခြား	<input type="checkbox"/>	<input type="checkbox"/>	ပြည်သူ့ကျန်းမာရေးလုပ်သား	<input type="checkbox"/>	<input type="checkbox"/>	စက်ပြင်ဆရာ	<input checked="" type="checkbox"/>	<input type="checkbox"/>
မှတ်ချက်			မှတ်ချက်			မှတ်ချက်		

(ဃ) ကျေးရွာသို့ ရောက်ရှိနိုင်သည့် လမ်းအခြေအနေ / ကျေးရွာတစ်ရွာသည် ၎င်း၏ ကျေးရွာအုပ်စုနှင့် ဆက်သွယ်ထားသော လမ်းအခြေအနေ (အောက်ပါတို့ကို ဝိုင်းပါ)

ကျောက်ကြမ်းလမ်း: ကတ္တရာလမ်း: ကွန်ကရစ်လမ်း: မော်တော်ဆိုင်ကယ်လမ်း:  
 ကျောက်ခင်းလမ်း: မြေသားလမ်း လူသွားလမ်း: အခြား: \_\_\_\_\_

(င) ကျေးရွာဖွံ့ဖြိုးမှုစီမံချက်

(၁) လူထုဗဟိုပြုစီမံကိန်းမစတင်မီ ဤကျေးရွာတွင်ကျေးရွာဖွံ့ဖြိုးမှု စီမံချက်ရှိခဲ့ပါသလား?

(၂) ရှိခဲ့ပါလျှင် ဤစီမံချက်ကို မည်သည့် ခုနှစ်တွင်ပြင်ဆင်ခဲ့ပါသနည်း?

(၃) ဤစီမံချက်ကို မြို့နယ်မှအတည်ပြုခဲ့ပါသလား?

ဝိုင်းပါ

ရှိပါသည်/မရှိပါ/မသိပါ

နှစ်-----/မသိပါ

ပြုခဲ့ပါသည်/မပြုခဲ့ပါ /မသိပါ

(၈) ခရီးအကွာအဝေး

(၁) ဤကျေးရွာ၏ဝဟ်မှ ၎င်းကျေးရွာအုပ်စု၏ဝဟ်အထိ ခရီးမိုင်မည်မျှကွာဝေးသနည်း? မိုင်-----/မသိပါ

(၂) ဤကျေးရွာမှ ၎င်းကျေးရွာအုပ်စုဝဟ်အထိ သွားလာရာတွင်ကြာမြင့်သည့်အချိန်

ခြောက်သွေ့ရာသီတွင်ကြာချိန်----- ၃၀ မိနစ် ----- ထော်လာရီ/မော်တော်ဆိုင်ကယ်/ခြေလျင်/လား/မော်တော်ဘုတ်/  
အခြား-----

မိုးရာသီတွင်ကြာချိန်----- ၅၀ မိနစ် ----- ထော်လာရီ/မော်တော်ဆိုင်ကယ်/ခြေလျင်/လား/မော်တော်ဘုတ်/  
အခြား-----

(ဆ) ပတ်ဝန်းကျင်ဆိုင်ရာ သဘာဝဘေးအန္တရာယ်

ဤကျေးရွာတွင် ရေကြီးခြင်းကဲ့သို့ သဘာဝဘေးအန္တရာယ်ကျရောက်စေခြင်း ရှိပါသလား။

မရှိပါ  ရှိပါသည် ရှိလျှင်ဖော်ပြပါ -----

(ဇ) ကျေးရွာတွင် ခွဲစည်းထားသော အဖွဲ့အစည်းများ

လူထုထုတ်ပြန်ပံ့ကမ်းမတိုင်မီ ဤကျေးရွာတွင် ကျေးရွာဖွံ့ဖြိုးရေးအတွက် အစိုးရ (သို့) ရွာသားများကိုယ်တိုင် (သို့) စီမံကိန်းတစ်ခုခုမှ ခွဲစည်းထားသည့် အဖွဲ့အစည်းများရှိပါသလား။

(၁) မြစ်စီးရောင် -----

(၂) ကော့-ခါ-ရော့ -----


(ဈ) အထွေထွေအုပ်ချုပ်ရေး ဦးစီးဌာန (GAD) မှ မှတ်တမ်းတင်ထားခြင်း

ဤကျေးရွာသည် အထွေထွေအုပ်ချုပ်ရေး ဦးစီးဌာန (GAD) မှ မှတ်တမ်းတင်ထားမှု ရှိပါသလား။

မရှိပါ  ရှိပါသည်


ကျေးရွာခေါင်းဆောင်

အမည် ဦးကျော်စွာ

လက်မှတ်  နေ့. ၁၅-၈-၂၀၁၈,

လူထုစည်းရုံးရေးမှူး

အမည် ဦးသိန်းစွာ

လက်မှတ်  နေ့. ၁၅-၈-၂၀၁၈



၁၀။ စီမံကိန်းစက်ဝန်းအချိန်ဇယား ပုံစံ ၀-၂(PC-2) (ပထမနှစ်စက်ဝန်း)

ပုံစံ - ၀-၂ - စီမံကိန်းစက်ဝန်းအချိန်ဇယား (PC-2)

လမ်းညွှန်စာအုပ် သက်ဆိုင်ရာလူထုဝင်ရုံး/လက်ထောက်နည်းပညာပူးပေါင်းမှု စီမံကိန်းစက်ဝန်းအဆင့်တစ်ခုစီပြီးစီးတိုင်း ကျေးရွာနှင့် ကျေးရွာအုပ်စုအတွက် ကြိုတင်ပြင်ဆင်ရမည်။

စည်းရုံးရေးမှူး/ဝန်ထမ်း အမည် ခေါ်ထွက်ထက် စက်ဝန်းအားအမှတ်ဖြစ်ပါ ၁၇ စက်ဝန်း(၁)  စက်ဝန်း(၂)  စက်ဝန်း(၃)

ဝန်ထမ်းအားအမှတ်ဖြစ်ပါ ၁၇ စက်ဝန်း(၁)  စက်ဝန်း(၂)  စက်ဝန်း(၃)

ပြည်နယ်/တိုင်း ရေတွက် ညွှန်ကြားရေးမှူးချုပ် ၁၁၅၂၂၅ ကျေးရွာ အုပ်စု ၁၅ ကျေးရွာ အုပ်စု ၁၅ စက်ဝန်း(၄)  စက်ဝန်း(၅)

စီမံကိန်းအောင်မြင်မှုအဆင့်များ	နေ့စွဲ		အစည်းအဝေးတွင်တက်ရောက်သူအရေအတွက်				အိမ်ထောင်စုပေါင်း %	
	စတင်သည့်နေ့	ပြီးဆုံးသည့်နေ့	အမျိုးသားအရေအတွက်	အမျိုးသမီးအရေအတွက်	အိမ်ထောင်စုအရေအတွက်	လူမျိုးစုတက်ရောက်သူအရေအတွက်နှင့် လူမျိုးစုအမည်		
၁။ ကျေးရွာစီမံကိန်း ပိတ်ဆက်အစည်းအဝေး။	၅၅.၈.၂၀၁၈	၅၅.၈.၂၀၁၈	၂၄	၁၄	၃၄	၁၅+၂၄	၂၄	၁၀၀%
၂။ ကျေးရွာစီမံကိန်း ပိတ်ဆက်အစည်းအဝေး။	၁၅.၈.၂၀၁၈	၁၅.၈.၂၀၁၈	၂၀	၁၆	၃၄	၁၅+၂၄	၂၄	၁၀၀%
၃။ စီမံကိန်းအောင်မြင်မှုအစည်းအဝေး။								
၄။ စီမံကိန်းအောင်မြင်မှုအစည်းအဝေး။								
၅။ စီမံကိန်းအောင်မြင်မှုအစည်းအဝေး။								
၆။ စီမံကိန်းအောင်မြင်မှုအစည်းအဝေး။								
၇။ စီမံကိန်းအောင်မြင်မှုအစည်းအဝေး။								

၁၁။ ကျေးရွာဖွံ့ဖြိုးရေးဦးစားပေးအစီအစဉ် ပုံစံ ၈-၃ (PC-3) (ပထမနှစ်စက်ဝန်း)


ပုံစံ - ၈ - ၃ ကျေးရွာဖွံ့ဖြိုးရေး ဦးစားပေးအစီအစဉ် (Form PC 3)

လမ်းညွှန်ချက်၊ အဆင့်(၃) ကျေးရွာဖွံ့ဖြိုးရေးအစီအစဉ်အပေး ပြီးဆုံးသောအခါ ကျေးရွာစီမံကိန်း အထောက်အကူပြု ကော်မတီသည် လူထုစည်းရုံးရေးမှူးအကူအညီဖြင့် ဤပုံစံကိုပြည့်စုံအောင် ဖြည့်သွင်းရမည်။				
လူထုစည်းရုံးရေးမှူး/ဝန်ထမ်း အမည် <u>ဒေါ်တက်တက်</u>				
နေ့စွဲ <u>၀၅.၈.၂၀၁၇</u>	စက်ဝန်းအား အမှတ်ခြစ်ပါ (V) မှ စက်ဝန်း(၁) □ စက်ဝန်း(၂) □ စက်ဝန်း(၃) □ စက်ဝန်း(၄)			
ပြည်နယ်/တိုင်း <u>ကော့ကိုး</u>	မြို့နယ် <u>ကပ်ပူ</u> ကျေးရွာအုပ်စု <u>ကော့ကိုး</u> မြို့နယ် <u>ကျေးရွာ</u> ဘွဲ့ <u>ကျောက်</u> ကလေး			
၇။ အခက်အခဲအတားအဆီးများအားလုံးဖြင့် - ယခုလက်ရှိအခြေအနေတွင် ဤကျေးရွာဖွံ့ဖြိုးတိုးတက်ရေးအတွက် အဓိက အခက်အခဲအတားအဆီးများသည် မည်သည့်များဖြစ်ပါသနည်း။ (အမျိုးသား/သမီး အနည်းဆုံးအခက်အခဲ ၅ ခုစီဖော်ပြပါ)				
အမျိုးသား အဖွဲ့မှ တင်ပြသောအခက်အခဲအတားအဆီးများ	အမျိုးသမီး အဖွဲ့မှ တင်ပြသောအခက်အခဲအတားအဆီးများ			
၁ <u>လမ်းမကောင်း၊ သမိုင်းစွဲ၊ လာရက်ခံ</u>	၁ <u>ရွာတွင်းလမ်း တွင်းစွဲ၊ လာရက်ခံပေါ့ပါးသည်။</u>			
၂ <u>ခရီးပေးမဟုတ်တာကြောင့် ဝင်ရောက် နည်း</u>	၂ <u>ရွာတွင်းလမ်း မြေပြင်ရန် တွက်ခက်ခဲ</u>			
၃ <u>ဘေးကင်းစေရန်အတွက် ဝန်ထမ်း</u>	၃ <u>ဘေးပေးခင်း မြေပြင်ရန် ကျေးဇူးတင်၊ ကရင်၊ ကရင်၊ ကရင်</u>			
၄ <u>မြို့နယ်အတွင်း ဝန်ထမ်းများ မရှိ</u>	၄ <u>ကျောက်တိုက်တွင် မာကျပ်ပါ။ မြေပြင်ရန် တွက်ခက်ခဲ</u>			
၅ <u>မြို့နယ်အတွင်း နည်းပညာကူညီပေးခြင်း</u>	၅ <u>ခွဲစိတ် နည်းပညာမရှိဘဲ ကောင်း စား ချောစေရန် လို</u>			
၆ <u>ရင်းနှီးမြှုပ်နှံမှု ဝင်ရောက်ခြင်း</u>	၆ <u>ခွဲစိတ် ပေး၊ ကရင်၊ ကရင် ဝင်ရောက် ဝင်ရောက် ဝင်ရောက်</u>			
၈။ မျှော်မှန်းခြင်း - နောင်လာမည့် (၅) နှစ် အတွင်း ကျေးရွာဖွံ့ဖြိုးရေး မျှော်မှန်းလျာထားချက်များအား တင်ပြပါ။				
အမျိုးသားအဖွဲ့မှ တင်ပြသောမျှော်မှန်းချက်များ	အမျိုးသမီးအဖွဲ့မှ တင်ပြသောမျှော်မှန်းချက်များ			
၁ <u>လမ်းမကောင်း၊ လှေစွဲ၊ လာရက်ခံ</u>	၁ <u>ရွာတွင်းလမ်း စွဲ၊ လာရက်ခံအား မျှော်မှန်း</u>			
၂ <u>ခရီးပေးမဟုတ်တာကြောင့် ဝင်ရောက် နည်း</u>	၂ <u>ရွာတွင်းလမ်း သာသနာ့ကျောင်း မြှုပ်နှံပေးခြင်း</u>			
၃ <u>ဘေးကင်းစေရန်အတွက် ဝန်ထမ်း</u>	၃ <u>ကျေးဇူးတင်၊ ဘေးပေးခင်း မြေပြင်ရန် ကျေးဇူးတင်</u>			
၄ <u>မြို့နယ်အတွင်း ဝန်ထမ်းများ မရှိ</u>	၄ <u>ခရီးပေးခြင်း၊ ဝင်ရောက် ပေးခြင်း</u>			
၅ <u>မြို့နယ်အတွင်း နည်းပညာကူညီပေးခြင်း</u>	၅ <u>ဘေးစား ချောစေရန် ခွဲစိတ် ပေး၊ ကရင်၊ ကရင်</u>			
၆ <u>ရင်းနှီးမြှုပ်နှံမှု ဝင်ရောက်ခြင်း</u>	၆ <u>ခက်ခဲစွာ ရောက်ရှိရန် မြို့နယ် ကရင်၊ ကရင်</u>			
၉။ လူထုစီမံကိန်း၏ လာမည့် (၄) နှစ်အတွက် အကျိုးဝင်သော ဦးစားပေး ဖွံ့ဖြိုးတိုးတက်မှု လုပ်ငန်း အစီအစဉ်များအားဖော်ပြပါ။ (၇ မျှော်မှန်း)				
အဆင့်	ကျေးရွာအတွက် ဦးစားပေး ဖွံ့ဖြိုးတိုးတက်မှု လုပ်ငန်းစဉ်များ	အဆိုပြုသူ (အမျိုးသားများ/ အမျိုးသမီးများ/အမျိုးသား+ အမျိုးသမီး)	ခန့်မှန်းကုန်ကျ စရိတ်	အကျိုးခံစားခွင့်ရှိသူ ခန့်မှန်းခြေ အရေအတွက်
၁	မြေပြင်ကျောက်တင် (ရွာတွင်း)	၈ + ၆		၁၀၇ ဦး
၂	မြေပြင်ကျောက်တင် (ရွာတွင်း)	၆		၁၀၇ ဦး
၃	ခက်ခဲစွာ ရောက်	၆		၁၀၇ ဦး
၄	မြေပြင်	၈		၁၀၇ ဦး
၅	ကျောက်တင်	၈ + ၆		၁၀၇ ဦး
၆	ဘေးကင်းစေရန်	၈		၁၀၇ ဦး

ဃ၊ လူထုစီမံကိန်း၏ လာမည့် (၄) နှစ်အတွက် အကျိုးမဝင်သော ဦးစားပေး ဖွံ့ဖြိုးတိုးတက်မှု လုပ်ငန်း အစီအစဉ်များအားဖော်ပြပါ။

အဆင့်	ကျေးရွာအတွက် ဦးစားပေး ဖွံ့ဖြိုး တိုးတက်မှု လုပ်ငန်းစဉ်များ	အဆိုပြုသူ (အမျိုးသားများ/ အမျိုးသမီးများ/အမျိုးသား+ အမျိုးသမီး)	အခန်းကဏ္ဍ
၁	စိုက်ပျိုးရေးနည်းစနစ်	လူဦး	
၂	ဂရုပြုစောင့်ရှောက်ရေး	လူဦး + မ	
၃	စားနပ်ရိက္ခာရေး	လူဦး + မ	
၄	ဆေးကုသ		
၅			

ခေါင်းဆောင်၊ ကျေးရွာစီမံကိန်းအထောက်အကူပြုကော်မတီမှ အတည်ပြုသည်။

အမည် ဒေါ်စောစုစု လက်မှတ်  နေ့စွဲ ၁၆.၁၂.၂၀၂၀



၁။ကျေးရွာအခြေခံအချက်အလက် ပုံစံ ၈ - ၁ (PC - 1)(ဒုတိယနှစ်စက်ဝန်း)

ပုံစံ - ၈ - ၁ ကျေးရွာအခြေခံအချက်အလက်များ(Form PC 1)

ကျေးရွာအထိရောက်ရှိ ပထမဆုံးဆိုင်ခတ်ခန်းသွားရောက်သောအခါ လူထုစည်ရုံးများသည်

ကျေးရွာအထိရောက်ရှိပေးရန်အတွက်ကျေးရွာအချက်အလက်များကိုပေတ္တာရပ်ခံ၍တောင်းခံရသည်။ဤအချက်အလက်များကိုစီမံကိန်းမိတ်ဆက်ပေးရန်အတွက်ပေတ္တာရပ်ခံရမည်။စီမံကိန်းမိတ်ဆက်အစည်းပေးတွင် လူထုစည်ရုံးများသည် ဤအချက်အလက်များအားလက်ထောက်ပြီး မှန်ကန်စေရန်ပြုလုပ်ရမည်။ ဤနောက်တွင် လူထုစည်ရုံးများမှ သတင်းအချက်အလက်ထိခိုက်မှု၊ Tablets မှ တစ်ဆင့် ပြန်လည်ရမည်။

ကျေးရွာခေါင်းဆောင် အမည် <b>ဦးစောအယ်အူ</b>	ကျေးရွာခေါင်းဆောင်၏ ဖုန်းနံပါတ် <b>၀၇-၇၈၇၅၆၆၃၈၈</b>	လူထုစည်ရုံးများ၏အမည် <b>ဦးစောအယ်အူ</b>
မြို့နယ်/တိုင်းဒေသကြီး <b>ရေဝတီ</b>	မြို့နယ် <b>အင်္ဂပူ</b>	ကျေးရွာအုပ်စု <b>သက္ကယ်ဖြူ(မဲ)</b>
ကျေးရွာ အစိုးရအဖွဲ့အစည်း		

က။ လူဦးရေ

လူဦးရေ	အိမ်ထောင်စုအရေအတွက်	ကိုးကွယ်သည့်ဘာသာ	အိမ်ထောင်စုအရေအတွက်
လူဦးရေ (၁) - <b>မိမိ</b>	<b>၁၆</b>	ဘာသာ(၁) - <b>ဗုဒ္ဓ</b>	<b>၃၀</b>
လူဦးရေ (၂) - <b>မိမိ</b>	<b>၁၆</b>	ဘာသာ(၂) - <b>အစ္စလာမ်</b>	<b>၁</b>
လူဦးရေ (၃) -		ဘာသာ(၃) -	
လူဦးရေစုစု -		ဘာသာစုစု -	
အခြား			
	အရေအတွက်		
မသန်စွမ်းသူများ	-		
သက်ကြီးရွယ်အိုများ (၆၅ နှစ် နှင့် အထက်)	<b>၁၆</b>		
စစ်ဘေးရှောင်	-		

	အမျိုးသား(အရေအတွက်)	အမျိုးသမီး(အရေအတွက်)	စုစုပေါင်း(အရေအတွက်)
လူဦးရေ	၅၀	၄၅	၉၅
လူမျိုးစု (၁) မြန်မာ	၂၂	၂၃	၄၅
လူမျိုးစု (၂) ဣန္ဒိယ	၂၈	၂၂	၅၀
လူမျိုးစု (၃) -----			
အခြား			
အိမ်ထောင်ဦးစီး	၂၅	၇	၃၂

(ခ) အခြေခံအဆောက်အအုံ အသုံးအဆောင်များ

စာသင်ကျောင်း	အမှတ် ခြံပိ	ကျန်းမာရေး	အမှတ် စင်ပါ	ဘာသာရေးအဆောက် အအုံများ	အမှတ် ခြံပိ
အထက်တန်းကျောင်း	<input type="checkbox"/>	ဆေးရုံ	<input type="checkbox"/>	ဇေတီ	<input checked="" type="checkbox"/>
အလယ်တန်းကျောင်း	<input type="checkbox"/>	ကျန်းမာရေးဌာန	<input type="checkbox"/>	ဘုန်းကြီးကျောင်း	<input type="checkbox"/>
မူလတန်းကျောင်း	<input type="checkbox"/>	ကျန်းမာရေးဌာနခွဲ	<input type="checkbox"/>	ဟိန္ဒူဘုရားကျောင်း	<input type="checkbox"/>
မူကြိုကျောင်း	<input type="checkbox"/>	ဆေးပေးခန်း	<input type="checkbox"/>	ခရစ်ယာန်ကျောင်း	<input type="checkbox"/>
အခြား	<input type="checkbox"/>	အခြား	<input type="checkbox"/>	ဗလီ	<input type="checkbox"/>
				အခြား	<input type="checkbox"/>
မှတ်ချက်		မှတ်ချက်		မှတ်ချက်	

(ဂ) ကျွမ်းကျင်သူများမှတ်တမ်း (ကျေးရွာတွင်နေထိုင်သော သို့မဟုတ် တခြားရွာမှလာရောက်သော ကျွမ်းကျင်သူများ)

	(၁) စာသင်ကျောင်း		(၂) ကျန်းမာရေး			(၃) လက်မှုပညာရှင်		
	ရွာတွင်နေ ထိုင်သူ	အခြားရွာမှ လာသူ	ရွာတွင်နေ ထိုင်သူ	အခြား ရွာမှ လာသူ		ရွာတွင် နေထိုင်သူ	အခြားရွာ မှလာသူ	
မူလတန်းပြဆရာ/မ	<input checked="" type="checkbox"/>	<input type="checkbox"/>	ဆရာဝန်	<input type="checkbox"/>	<input type="checkbox"/>	လက်သမား	<input type="checkbox"/>	<input type="checkbox"/>

အလယ်တန်းပြဆရာ/မ	<input type="checkbox"/>	<input type="checkbox"/>	လက်ထောက် ကျွန်မကမရမူမှ	<input type="checkbox"/>	<input type="checkbox"/>	မန်ချီ	<input type="checkbox"/>	<input type="checkbox"/>
အလယ်တန်းပြဆရာ/မ	<input type="checkbox"/>	<input type="checkbox"/>	အမျိုးသမီးကျွန်မကမရ ဆရာမ	<input type="checkbox"/>	<input type="checkbox"/>	လွှဲစစ်ကျွမ်းကျင်၊ ဦးသမား	<input type="checkbox"/>	<input type="checkbox"/>
မူကြိုဆရာ/မ	<input type="checkbox"/>	<input type="checkbox"/>	သားရွေးဆရာမ	<input type="checkbox"/>	<input type="checkbox"/>	မရရှိဘဲ သွယ်သူ	<input type="checkbox"/>	<input type="checkbox"/>
အခြား	<input type="checkbox"/>	<input type="checkbox"/>	ပြည်သူ့ကျွန်မကမရလုပ်သား	<input type="checkbox"/>	<input type="checkbox"/>	စက်ပြင်ဆရာ	<input checked="" type="checkbox"/>	<input type="checkbox"/>
မှတ်ချက်			မှတ်ချက်			မှတ်ချက်		

(ဃ) ကျေးရွာသို့ ရောက်ရှိနိုင်သည့်လမ်းအခြေအနေ/ကျေးရွာတစ်ရွာသည် ၎င်း၏ကျေးရွာအုပ်စုနှင့် ဆက်သွယ်ထားသော လမ်းအခြေအနေ(အောက်ပါတို့ကိုဝိုင်းပါ)

- ကျောက်ကြမ်းလမ်း      ကတ္တရာလမ်း      ကွန်ကရစ်လမ်း      မော်တော်ဆိုင်ကယ်လမ်း
- ကျောက်ခင်းလမ်း      မြေသားလမ်း      လှသွားလမ်း      အခြား \_\_\_\_\_

(င) ကျေးရွာဖွံ့ဖြိုးမှုစီမံချက်

- (၁) လူထုတို့ပြုစီမံကိန်းမတင်ဘဲ ဤကျေးရွာတွင် ကျေးရွာဖွံ့ဖြိုးမှု စီမံချက်ရှိခဲ့ပါသလား? ဝိုင်းပါ
- ရှိပါသည်  မရှိပါ/မသိပါ
- (၂) ရှိခဲ့ပါလျှင် ဤစီမံချက်ကို မည်သည့် ခုနှစ်တွင်ပြင်ဆင်ခဲ့ပါသနည်း? နှစ်-----/မသိပါ
- (၃) ဤစီမံချက်ကို မြို့နယ်မှအတည်ပြုခဲ့ပါသလား? ပြုခဲ့ပါသည်/မပြုခဲ့ပါ /မသိပါ

(စ) ဝေးအကွာအဝေး

- (၁) ဤကျေးရွာ၏ ဝဟိုမှ ၎င်းကျေးရွာအုပ်စု၏ ဝဟိုအထိ ဝေးအကွာအဝေး မည်မျှ ကွာဝေးသနည်း? မိုင်-- ၁.၁- /မသိပါ
- (၂) ဤကျေးရွာမှ ၎င်းကျေးရွာအုပ်စု ဝဟိုအထိ သွားလာရာတွင် ကြာမြင့်သည့် အချိန်၊  
 မြောက်သွေ့ ရာသီတွင် ကြာချိန်-- ၅ မိနစ်-- ထော်လာရီ/မော်တော်ဆိုင်ကယ်/မြေလှုပ်/လား/မော်တော်ဘုတ်/  
 အခြား -----  
 မိုးရာသီတွင် ကြာချိန်-- ၇ မိနစ်-- ထော်လာရီ/မော်တော်ဆိုင်ကယ်/မြေလှုပ်/လား/မော်တော်ဘုတ်/  
 အခြား -----



(ဇ) ပတ်ဝန်းကျင်ဆိုင်ရာသဘာဝပတ်ဝန်းကျင်

ဤကျေးရွာတွင်ရွေးချယ်ခြင်းကဲ့သို့ သဘာဝပတ်ဝန်းကျင်ကျေးဇူးတင်မှုဖြစ်ပေါ်ပါသလား

ပမာရှိပါ  ရှိပါသည်  ရှိလျှင်ဖော်ပြပါ-----

(ဈ) ကျေးရွာတွင် ဖွဲ့စည်းထားသော အဖွဲ့ အစည်းများ

လူထုဝဟိုပြုစီမံကိန်းမဟိုင်မီ ဤကျေးရွာတွင် ကျေးရွာဖွံ့ဖြိုးရေးအဖွဲ့အစည်း အစိုးရ(အဖွဲ့)ရွာသားများကိုယ်တိုင်(အဖွဲ့) စီမံကိန်းတစ်ခုခု ဖွဲ့စည်းထားသည် အဖွဲ့ အစည်းများရှိပါသလား

(၁) ရွေးချယ်ရေးအဖွဲ့

(၂) -----

(ည) အထွေထွေအုပ်ချုပ်ရေး ဦးစီးဌာန (GAD) မှ မှတ်တမ်းတင်ထားခြင်း

ဤကျေးရွာသည် အထွေထွေအုပ်ချုပ်ရေး ဦးစီးဌာန (GAD) မှ မှတ်တမ်းတင်ထားမှု ရှိပါသလား

ပမာရှိပါ  ရှိပါသည်

ကျေးရွာခေါင်းဆောင်

အမည် - ဒေါ်အေးအယ်

လက်မှတ် [Signature] ခန့် 3.9.19

လူထုစည်းရုံးရေးမှူး

အမည် ဒေါ်အေးအယ်

လက်မှတ် [Signature] ခန့် 3.9.19

၁၃။ စီမံကိန်းစက်ဝန်းအချိန်ဇယား ပုံစံ ၀-၂(PC-2) (ဒုတိယနှစ်စက်ဝန်း)

ပုံစံ - ၀-၂ - စီမံကိန်းစက်ဝန်းအချိန်ဇယား(PC 2)

လည်ညွှန်းချက်	အသက်မွေးဝမ်းကျောင်းလုပ်ငန်းအမျိုးအစား	စီမံကိန်းစက်ဝန်းအချိန်ဇယား	စီမံကိန်းစက်ဝန်းအချိန်ဇယား
လည်ညွှန်းချက်အချက်အလက်	အသက်မွေးဝမ်းကျောင်းလုပ်ငန်းအမျိုးအစား	စီမံကိန်းစက်ဝန်းအချိန်ဇယား	စီမံကိန်းစက်ဝန်းအချိန်ဇယား
စီမံကိန်းစက်ဝန်းအချိန်ဇယား	စီမံကိန်းစက်ဝန်းအချိန်ဇယား	စီမံကိန်းစက်ဝန်းအချိန်ဇယား	စီမံကိန်းစက်ဝန်းအချိန်ဇယား
စီမံကိန်းစက်ဝန်းအချိန်ဇယား	စီမံကိန်းစက်ဝန်းအချိန်ဇယား	စီမံကိန်းစက်ဝန်းအချိန်ဇယား	စီမံကိန်းစက်ဝန်းအချိန်ဇယား

စီမံကိန်းစက်ဝန်းအချိန်ဇယား	စီမံကိန်းစက်ဝန်းအချိန်ဇယား				စီမံကိန်းစက်ဝန်းအချိန်ဇယား
	စီမံကိန်းစက်ဝန်းအချိန်ဇယား	စီမံကိန်းစက်ဝန်းအချိန်ဇယား	စီမံကိန်းစက်ဝန်းအချိန်ဇယား	စီမံကိန်းစက်ဝန်းအချိန်ဇယား	
၁။ ကျေးရွာစီမံကိန်း စီမံကိန်းစက်ဝန်းအချိန်ဇယား	၁၅	၂၇	၃၉	၅၁	၆၃
၂။ ကျေးရွာစီမံကိန်း စီမံကိန်းစက်ဝန်းအချိန်ဇယား	၁၅	၂၇	၃၉	၅၁	၆၃
၃။ ကျေးရွာစီမံကိန်း စီမံကိန်းစက်ဝန်းအချိန်ဇယား	၁၅	၂၇	၃၉	၅၁	၆၃

၁၄။ ကျေးရွာဖွံ့ဖြိုးရေးဦးစားပေးအစီအစဉ် ပုံစံ ၈-၃ (PC-3) (ဒုတိယနှစ်စက်ဝန်း)

**ပုံစံ - ၈-၃ ကျေးရွာဖွံ့ဖြိုးရေးဦးစားပေးအစီအစဉ် (Form PC 3)**

လမ်းညွှန်ချက်။ အဆင့် (၃) ကျေးရွာဖွံ့ဖြိုးရေးအစီအစဉ်အပေးပြီးဆုံးသောအခါ ကျေးရွာစီမံကိန်း အထောက်အကူပြု  
 စက်မဟုတ်ဘဲ လူထုစည်းရုံးရေးများအကူအညီဖြင့် ဤပုံစံကိုပြည့်စုံအောင် ပြည့်သွင်းရမည်။

လူထုစည်းရုံးရေးများ/ဝန်ထမ်း အမည် **ဦးအောင်ဝင်းသူ၊ ဒေါ်အိသိက္ခာကျော်**

ခန့်မှီ စက်ဝန်းအား အမှတ်ခြစ်ပါ (✓)  စက်ဝန်း(၁)  
 စက်ဝန်း(၂)  စက်ဝန်း(၃)  စက်ဝန်း(၄)

မြို့နယ်/တိုင်း **အောင်** မြို့နယ် **အင်္ဂါ** ကျေးရွာအုပ်စု **သက္ကယ်ပြင်(မ)** ကျေးရွာ **အင်းကောက်ကလေး**

တ။ အခက်အခဲအတားအဆီးများအားဆွေးနွေးခြင်း၊ ယခုလက်ရှိအခြေအနေတွင်ကျေးရွာဖွံ့ဖြိုးတိုးတက်ရေးအတွက်  
 အဓိကအခက်အခဲအတားအဆီးများသည် မည်သည်များဖြစ်ပါသနည်း။ (အမျိုးသား/သမီး အနည်းဆုံးအခက်အခဲ ၅ ခုစီဖော်ပြပါ)

**အုပ်စုဖွဲ့ဆွေးနွေးမှုများမှတစ်ပြုသောအခက်အခဲအတားအဆီးများ**

၁။ ရွာပြင်လမ်းမကောင်းသဖြင့် စားနပ်ရိက္ခာရောင်းဝယ်ခဲခြင်း	<input type="checkbox"/> ကျား <input type="checkbox"/> မ <input type="checkbox"/> ကျား+မ
၂။ လျှပ်စစ်မီးရောင်မရှိသဖြင့် ကျောင်းသားများ အလေ့လာ ရှာဖွေရခက်ခဲခြင်း	<input type="checkbox"/> ကျား <input type="checkbox"/> မ <input type="checkbox"/> ကျား+မ
၃။ မီးသတ်ရေးလျှောက်ကိုင်မရှိသဖြင့် မီးဘေးအန္တရာယ် ကြုံရနိုင်စေခြင်း	<input type="checkbox"/> ကျား <input type="checkbox"/> မ <input type="checkbox"/> ကျား+မ
၄။ အကြွေးတိုက်မရှိသဖြင့် အစားအသောက်အသုံး နည်းခြင်း	<input checked="" type="checkbox"/> ကျား <input type="checkbox"/> မ <input type="checkbox"/> ကျား+မ
၅။ အိမ်ရာအခက်အခဲ ကျင့်သုံးစားသုံးမှုမရှိသဖြင့် မီး ဖွားအန္တရာယ်ထပ်ကြပ်တည်းခြင်း	<input type="checkbox"/> ကျား <input checked="" type="checkbox"/> မ <input type="checkbox"/> ကျား+မ
၆။ ကျေးရွာတွင် စားဝါးကျွမ်းကျင်သူ များသဖြင့် ကျွမ်းကျင်ရေး ခွဲဝေခြင်း ၁။ မျက်မှန်ခြင်း၊ အောင်လမည် (၅) နှစ် အတွင်း ကျေးရွာဖွံ့ဖြိုးရေး မျှော်မှန်းလျာထားချက်များအားတင်ပြပါ။	

**အုပ်စုဖွဲ့ဆွေးနွေးမှုများမှတစ်ပြုသောအခက်အခဲအတားအဆီးများ**

၁။ ရွာပြင်လမ်းမကောင်းပါက စားနပ်ရိက္ခာရောင်းလွယ်ကူပြီး အခမဲ့အစားအသောက်အစားပြုမည်	<input type="checkbox"/> ကျား <input type="checkbox"/> မ <input type="checkbox"/> ကျား+မ
၂။ လျှပ်စစ်မီးရောင်မရှိပါက ကျောင်းသားများ အလေ့လာ ရှာဖွေရလွယ်ကူမည်	<input type="checkbox"/> ကျား <input type="checkbox"/> မ <input type="checkbox"/> ကျား+မ
၃။ မီးသတ်ရေးလျှောက်ကိုင်မရှိပါက မီးဘေးအန္တရာယ်ကြုံ ရနိုင်စေခြင်းအစားအသောက်အစားပြုမည်	<input type="checkbox"/> ကျား <input type="checkbox"/> မ <input type="checkbox"/> ကျား+မ
၄။ အကြွေးတိုက်မရှိပါက အလေ့အကျင့်မရှိပြီး မဟုတ် တတ်ပွားမည်	<input checked="" type="checkbox"/> ကျား <input type="checkbox"/> မ <input type="checkbox"/> ကျား+မ
၅။ အိမ်ရာအခက်အခဲ လျှော့ချပေးခြင်းပါက မီးဖွားရေး အခက်အခဲမရှိမည်	<input type="checkbox"/> ကျား <input checked="" type="checkbox"/> မ <input type="checkbox"/> ကျား+မ
၆။ ကျေးရွာအတွက် စားဝါးကျွမ်းကျင်သူ များပါက ကျွမ်းကျင်ရေး ခွဲဝေခြင်း လွယ်ကူမည်	



၁။ လူထုစီမံကိန်း၏ လာမည့် (၄) နှစ်အတွက် အကျိုးမဝင်သော ဦးစားပေး ဖွံ့ဖြိုးတိုးတက်မှု လုပ်ငန်း အစီအစဉ်များအားဖော်ပြပါ။

ဦးစားပေး အဆင့် သတ်မှတ် ချက်	ကျေးရွာအတွက် ဦးစားပေး ဖွံ့ဖြိုးတိုးတက်မှု လုပ်ငန်းစဉ်များ	အဆိုပြုသူ (အမျိုးသားများ/ အမျိုးသမီးများ/ အမျိုးသား+ အမျိုးသမီး)	အခန်းကဏ္ဍ	ခန့်မှန်း ကုန်ကျ စရိတ်	အကျိုးမဝင်စွာ ရှိသူခန့်မှန်း ပြန်ကြည့်အရေအတွက်		
					ကျား	မ	ပေါင်း
၁	ရွာပြင်ကျွန်းကရစ်လမ်း	က+မ	လမ်းတန်း အက်စွယ်ရေး	၄၀၀၀၀၀၀	၅၀	၄၅	၉၅
၂	ပျပ်ခဲစ်ဖိုး	က+မ	မီးလင်းရေး	၁၄၀၀၀၀၀	၅၀	၄၅	၉၅
၃	မီးသတ်ရေးပျော်ကန်	က+မ	အခြား	၁၄၀၀၀၀၀၅၀	၄၅	၉၅	
၄	အကြည့်စိုက်	က+မ	အခြား	၄၀၀၀၀၀၀၅၀	၄၅	၉၅	
၅							

၂။ လူထုစီမံကိန်း၏ လာမည့် (၄) နှစ်အတွက် အကျိုးမဝင်သော ဦးစားပေး ဖွံ့ဖြိုးတိုးတက်မှု လုပ်ငန်း အစီအစဉ်များအားဖော်ပြပါ။

အဆင့်	ကျေးရွာအတွက် ဦးစားပေး ဖွံ့ဖြိုး တိုးတက်မှု လုပ်ငန်းစဉ်များ	အဆိုပြုသူ (အမျိုးသားများ/ အမျိုးသမီးများ/ အမျိုးသား+ အမျိုးသမီး)	အခန်းကဏ္ဍ
၁	ရိုးနှိုးဖြုတ်မှု ရေခဲခဲ	မ	အခြား
၂	ဆေးဝါးကျွမ်းကျင်စာတန်း	မ	ကျန်းမာရေး
၃			
၄			
၅			

ခေါင်းဆောင်၊ ကျေးရွာစီမံကိန်းအထောက်အကူပြုကော်မတီမှအတည်ပြုသည်။

အမည် ဦးကံထွန်း လက်မှတ် လံအိတ် နေ့စွဲ 4.9.19

၁၅။ ကျေးရွာပထမအကြိမ် အစည်းအဝေးမှတ်တမ်း

ဆင်ဖြူနယ် သက္ကယ်မြစ်(မ) ဝှင်စု၊ အင်းကောက်ကမ်းရွာ၊  
 လူထုဗဟိုမြို့နယ်ကိန်း ( ဥတိယနန္ဒစက်ဝန်း )  
 ပထမအကြိမ်အစည်းအဝေး မှတ်တမ်း

ကျင်းပသည့်နေ့ရက် - ၂၀၁၄.၁၀.၁၀  
 ကျင်းပသည့်နာရီ - ၁၀:၀၀  
 ကျင်းပသည့်နေရာ - ရှေးဟောင်းကျေးရွာ

ရည်ရွယ်ချက်

လူထုဗဟိုမြို့နယ်ကိန်း၏ ကျေးရွာဖွံ့ဖြိုးရေး အခြေခံသဘောတရား  
 ပျားက၊ ငှက်ပြောင်၊ စိမ်းကိန်း၊ ပိတ်ဆက်၊ စိမ်းကိန်း၊ စက်ဝန်း၊ တာဝန်ရှိသူများ၏ ကော်  
 တစ်ညပွဲ၊ စိမ်းကိန်း၏ လုပ်ထုံးလုပ်နည်းများ၊ စည်းမျဉ်းစည်းကမ်းများနှင့်ကျေး-မ  
 ရေရကန်ကန်တစ်ခုကို ပို့ဆောင်မှု၊ မြေအရေပြား ၅၀-၀၀၊ မြေအရေပြား ၅၀-၀၀၊  
 ဆန်းစစ်ခြင်းများ မြေလုပ်ရန် ရည်ရွယ်ပါသည်။

အစည်းအဝေးကို တက်ရောက်လာသူ ကမ္ဘိုးသာ ( ၆ ) ဦး၊ ကမ္ဘိုးသာ  
 ( ၁၇ ) ဦးတို့တက်ရောက်လာခဲ့ကြကာ အိမ်ထောင်စု ၅၀/၆၀ ဝှင်စုကို  
 အစည်းအဝေးကို စတင်ကျင်းပ မြေလုပ်ခဲ့ပါသည်။ အစီအစဉ် ကျေးရွာ  
 ဖွံ့ဖြိုးရေးအဖွဲ့၊ ရပ်ကွက်အဖွဲ့ ၁ ဦးမှ အဖွဲ့အစည်း၊ မြေအရေပြား ၅၀-၀၀၊  
 ကျင်းပသည့်နေ့ရက်၊ ငှက်ပြောင်၊ မြေအရေပြား ၅၀-၀၀၊ တာဝန်ရှိသူများ  
 ပိတ်ဆက်က၊ ငှက်ပြောင်၊ တစ်ပြိုင်နက်ပျား၊ မြေလုပ်ခဲ့ပါသည်။ တာဝန်ရှိသူများ  
 ကော်ကန်တစ်ခုလည်း ငှက်ပြောင်ပျားဝှင်စုကို ဖောက်ကျော ဆောက်လုပ်ထား  
 ရှေးဟောင်းကျေးရွာ မြေလုပ်ခဲ့ပါသည်။

ဇန်နဝါရီလဆန်းရက်စောစောမှာ ယာယီဖြန့်ဖြူးပေးထားတာပဲ  
 ၇၀၀၀၀ နဲ့ ချုပ်ဆိုပေးထားတာ တို့တတ်လာသည်။ ကြေးငွေများကို  
 ဖြေဆိုပေးဆွဲခဲ့ပါသည်။ ထိုကောက်ခံမှု ကာလအတွင်း တစ်ခု  
 ကြေးငွေများ ဆွဲပေးခဲ့ပါသည်။ ဖြေဆိုပေးခဲ့ပါသည်။  
 ပြန်လည်ဖြန့်ဖြူးပေးခဲ့ပါသည်။ ဖြေဆိုပေးခဲ့ပါသည်။  
 ပြန်လည်ဖြန့်ဖြူးပေးခဲ့ပါသည်။ ဆွဲပေးခဲ့ပါသည်။  
 ဖြေဆိုပေးခဲ့ပါသည်။ ပြန်လည်ဖြန့်ဖြူးပေးခဲ့ပါသည်။  
 ဆက်လက်ဆွဲပေးခဲ့ပါသည်။ ဖြေဆိုပေးခဲ့ပါသည်။  
 ကံစားရန် နှစ် (၄၀၀၀) နှစ်ခွဲ နှစ်ခွဲ နှစ်ခွဲ ဖြေဆိုပေးခဲ့ပါသည်။  
 ဖြေဆိုပေးခဲ့ပါသည်။

by  
 မှတ်တမ်းတင်သူ  
 မိုးအောင်စိုးသူ



၁၆။ ကျေးရွာဒုတိယအကြိမ် အစည်းအဝေးမှတ်တမ်း

ကင်ပွယ်အဖွဲ့ဝင် သတ္တမမြောက်အဖွဲ့ဝင်၊ နေထိုင်ရာအရပ်အကျဉ်း  
 လူထုစုပေါင်းပွဲအဖွဲ့ဝင် ( ဒုတိယအကြိမ်အစည်းအဝေး )  
 ဒုတိယအကြိမ် အစည်းအဝေး မှတ်တမ်း

ကျင်းပသည့်နေ့ရက် - ၂.၁.၂၀၁၇  
 ကျင်းပသည့်အချိန် - ၁၀:၀၀  
 ကျင်းပသည့်နေရာ - စာအိမ်အဖွဲ့အစည်း

ဒုတိယအကြိမ်ကျေးရွာအစည်းအဝေးကို တက်ရောက်လာသူကမ္ဘာ့  
 ( ၈ ) ဦး၊ ကမ္ဘာ့အဖွဲ့ဝင် ( ၆ ) ဦး၊ တို့တက်ရောက်လာကာ နိမ့်ထောင့် ၅၀၂  
 ဖြစ်လာကြောင်း အစည်းအဝေးကို စတင်ခွဲကြပါသည်။ နိမ့်ထောင့် PRA  
 အဖွဲ့ဝင်များကို ဖြစ်ပေါ်လာပြီး တစ်နှစ်အတွင်း တို့တက်ရောက်မှု၊ ကမ္ဘာ့အဖွဲ့ဝင်များ  
 ကို တစ်နှစ်အတွင်း အကဲဖြတ်ပေးရမည်။ ပျော်ရွှင်ချက်များ၊ ကျင့်ကြံစား  
 စား ကျေးရွာအဖွဲ့ဝင် အဖွဲ့ဝင်များကို ဖြစ်ပေါ်လာပြီး အဖွဲ့ဝင်များ၊ လူမှု  
 ဆောင်ရွက်ပါသည်။

ထို့အပြင် အဖွဲ့ဝင်များ၊ ကမ္ဘာ့အဖွဲ့ဝင်များနှင့် အကဲဖြတ်ပေးရမည့်  
 ၅၀၂ ဖြစ်ပေါ်လာသည်။ အဖွဲ့ဝင်များအဖွဲ့ဝင်များ ဖြစ်ပေါ်လာသည်။ ထို့အပြင်  
 တွင် ကျေးရွာအဖွဲ့ဝင်၊ အထောက်အကူပြုကော်မတီအဖွဲ့များ၏ တာဝန်နှင့်  
 ဝတ္တရားများက၊ တစ်ဖန် ပြန်လည် ကော်မတီအဖွဲ့ဝင်များက၊ ကမ္ဘာ့အဖွဲ့  
 ချုပ်ခွဲကြပါသည်။ ထို့အပြင် ကော်မတီအဖွဲ့ဝင်များက၊ မှတ်တမ်းတင်စာတမ်း  
 ပိုက်ကူးခဲ့ပါသည်။ အစည်းအဝေးကို ၂၀၁၇ ခုနှစ် ဇူလိုင်လ ၁၀ ရက်နေ့  
 ဖြစ်ပေါ်လာပြီး ဝမ်းသာပျော်ရွှင်ခဲ့ပါသည်။

မှတ်တမ်းတင်သူ  
 (Signature)

၁၇။ ကဏ္ဍအလိုက်ဦးစားပေးပေးဖွံ့ဖြိုးရေးလုပ်ငန်းစဉ်များ

ကဏ္ဍအလိုက်ဦးစားပေးလုပ်ငန်းဇယား      အုပ်စု- ၁၁ ကွယ်ပြင်(မ)      ကျေးရွာ- ဒါင်းကောက်ကပ်လေး

ကဏ္ဍ	ဦးစားပေးအဆင့်	လုပ်ငန်းအမျိုးအစား	အဆိုပြုသူအမှန်ဖြစ်ရန်			ခုနှစ်	ထောက်ပံ့မည်အဖွဲ့အစည်း (သို့) ဌာန	မှတ်ချက်
			ကျား	မ	ကျား+မ			
အခြေခံအဆောက်အအုံကဏ္ဍ (လမ်း၊ တံတား၊ ရေရရှိရေး၊ မီးလင်းရေး)	၁	ရေရောက်ကျက်လမ်း			✓	၂၀၁၈	၂၅၅	ဖြီးဒီး
	၂	ရွာဖြင့်ကွန်ကရစ်လမ်း			✓	၂၀၁၇	၂၅၅	လျာထား
	၃	လျှပ်စစ်ဖိနပ်			✓	၂၀၁၈/ ၂၀၁၇	၂၅၅	လျာထား
	၄	ခက်ရေကွင်း / ရေကန်		✓		၂၀၁၈	၂၅၅	လျာထား
	၅	ရေဖွင့် / ရေညှိခက်			✓	၂၀၁၈	၂၅၅	လျာထား
	၆							
	၇							
	၈							
	၉							
	၁၀							
လူမှုစီးပွား ကဏ္ဍ (ပညာရေးကျန်းမာရေးနှင့်ဆိုင်သောအဆောက်အအုံများနှင့် အခြားလိုအပ်ချက်များ)	၁	အကြံပေးတိုက်			✓	၂၀၁၇	၂၅၅	လျာထား
	၂	အကြံပေးတိုက်	✓			၂၀၁၈	၂၅၅	လျာထား
	၃	စားလေးခန်း		✓		၂၀၁၈	၂၅၅	လျာထား
	၄							
အသက်မွေးဝမ်းကျောင်းကဏ္ဍ (စိုက်ပျိုးရေး၊ မွေးမြူရေးနှင့် ဆိုင်သောအဆောက်အအုံများနှင့် အခြားလိုအပ်ချက်များ)	၁	စိုက်ပျိုးရေး နည်းပညာ				၂၀၁၈	၂၅၅	
	၂							
	၃							
	၄							