

ပြည်ထောင်စုသမ္မတနိုင်ငံတော်အစိုးရ
စိုက်ပျိုးရေး၊ မွေးမြူရေးနှင့် ဆည်မြောင်းဝန်ကြီးဌာန
ကျေးလက်ဒေသဖွံ့ဖြိုးတိုးတက်ရေးဦးစီးဌာန
သာပေါင်းမြို့နယ်

National Community Driven Development Project
(NCDDP)



လူထုဗဟိုပြုစီမံကိန်း
ကျေးရွာဖွံ့ဖြိုးရေးအစီအစဉ်
Village Development Plan (VDP)

သဲဖြူကျေးရွာအုပ်စု

မာတိကာ

၁	မြို့နယ်မြေပုံ
၂	ကျေးရွာမြေပုံ (တည်နေရာ)
၃	အုပ်စုတွင်ပါဝင်သောကျေးရွာများစာရင်း
၄	ကျေးရွာအခြေခံအချက်အလက်များ
၅	လူထုပူးပေါင်းပါဝင်သောလူမှုဆန်းစစ်ခြင်းနှင့်အကဲဖြတ်ခြင်းလုပ်ငန်းစဉ် (PSA/PRA) အကျဉ်းချုပ်ဇယား
၆	ကျေးရွာဖွံ့ဖြိုးရေးအစီအစဉ်အတွက်အသုံးပြုခဲ့သော PRA Tools များနှင့်တစ်ခုချင်းစီ အတွက် သုံးသပ်ချက်များ
၇	ကော်မတီဝင်များရွေးချယ်ခြင်းနှင့်ကျေးရွာဖွံ့ဖြိုးရေးအစီအစဉ်ဆောင်ရွက်မှုမှတ်တမ်းခါတ်ပုံများ
၈	ကျေးရွာအချက်အလက် (ပုံစံ-၁)
၉	စီမံကိန်းစက်ဝန်းအချိန်ဇယား (ပုံစံ-၂)
၁၀	ကျေးရွာဖွံ့ဖြိုးရေးဦးစားပေးအစီအစဉ် (ပုံစံ-၃)
၁၁	အစည်းအဝေးမှတ်တမ်းများ
၁၂	ကဏ္ဍအလိုက်ဦးစားပေးဖွံ့ဖြိုးရေးလုပ်ငန်းစဉ်များ

ကျေးရွာအတွင်းရှိ အိမ်ထောင်စုနှင့်လူဦးရေ

အိမ်ထောင်စု	ကျား	မ	စုစုပေါင်း
၆၈	၁၄၇	၁၄၈	၂၉၅

လူနည်းစု၊ လူမျိုးစု၊ အိမ်ထောင်စု

ထိခိုက်လွယ်	အိမ်ထောင်စု	ကျား	မ	စုစုပေါင်း
သက်ကြီးရွယ်အို	-	-	-	-
အမျိုးသမီးဦးဆောင်	၇	-	-	၇
မသန်စွမ်း	-	-	-	-
မြေယာမဲ့	-	-	-	-

ကျေးရွာအတွင်းရှိ အခြေခံအဆောက်အအုံများ

စဉ်	အဆောက်အအုံအမျိုးအစား	မှတ်ချက်
၁။		

အဓိကစီးပွားရေးလုပ်ငန်းများ

စိုက်ပျိုးရေး	မွေးမြူရေး	အသေးစားစီးပွားရေး	အခြား
လယ်	ကြက်	ဈေးဆိုင်	လက်လုပ်လက်စား
ပဲအမျိုးမျိုး	ဝက်		
ဟင်းသီးဟင်းရွက်	ဘဲ		

ကျေးရွာအတွင်းအဓိကပိုင်ဆိုင်မှုများ

ကျေးရွာပိုင်ဆိုင်မှုများ	စိုက်ပျိုးရေး	စားကျက်မြေ	သစ်တောမြေ	သဲ/ကျောက်ရရှိမှု	ရေတွင်းရေကန်	စက်ရေကန်
အရေအတွက်	လယ်	-	-	-	၂	-
ကျေးရွာပိုင်ဆိုင်မှုများ			စပါးကြိုတ်စက်	ရွှေ့လှေစက်	စက်လှေ	ဈေးဆိုင်
အရေအတွက်	-	-	၁	၃	-	၁၅

ကျေးရွာအတွင်း အဓိကပိုင်ဆိုင်မှုများ

ကျေးရွာပိုင်ဆိုင်မှုများ	စက်လှေ	ထွန်	ထယ်	ကျွဲ	နွား
အရေအတွက်		၂၀	၂၂	-	၃၈
ကျေးရွာပိုင်ဆိုင်မှုများ	ဝက်	-	ကျွမ်းကျင်လုပ်သား	လုပ်သား	-
အရေအတွက်	၁၅	၁	၅	၂၀	-

အခြားကျေးရွာရှိ အသုံးပြုနိုင်သော အရင်းအမြစ်နှင့် အချက်အလက်များ

အရင်းအမြစ်	ဆေးခန်း	အလက/အထက	ဈေး	ကျွမ်းကျင်လုပ်သား	လုပ်သား	မြေတူးစက်	လမ်းကြိုတ်စက်
-	-	-	-	၃	၅	-	-

သာပေါင်းမြို့နယ်၊ သဲဖြူကျေးရွာအုပ်စု၊ ထင်းပုံကွင်းကျေးရွာ

လူထုပူးပေါင်းပါဝင်သော လူမှုဆန်းစစ်ခြင်းနှင့် အကဲဖြတ်ခြင်းလုပ်ငန်းစဉ် (PSA/PRA) အကျဉ်းချုပ်

စဉ်	အကြောင်းအရာ	ရက်စွဲ	ဦးတည်အုပ်စု	တက်ရောက်သူ			အဓိကဆွေးနွေးချက်များ
				ကျား	မ	ပေါင်း	
၁	ကျေးရွာသမိုင်း	၁၅.၁၁.၂၀၁၇	ရှေ့မှီ၊ နောက်မီ အမျိုးသား အမျိုးသမီး	၃	၂	၅	ကျေးရွာတွင်ဖြစ်ပျက်ခဲ့သော ထူးခြားဖြစ်စဉ်များနှင့် ဖြတ်သန်းလာခဲ့ပုံများ။
၂	ကျေးရွာလူမှုရေးပြ မြေပုံ	၁၅.၁၁.၂၀၁၇	အမျိုးသား အမျိုးသမီး	၁၀	၁၀	၂၀	ကျေးရွာရှိ အိမ်အမျိုးအစားများလမ်းများ၊ ပညာရေး၊ ကျန်းမာရေး လက်လှမ်းမီမှု၊ မုဆိုးမများ၊ ဒုက္ခိတများ။
၃	ရာသီခွင်ပြပြကွဲဒိန်	၁၅.၁၁.၂၀၁၇	အမျိုးသား အမျိုးသမီး	၁၀	၁၀	၂၀	စီမံကိန်းလုပ်ငန်းအကောင်အထည်ဖော်ရာတွင် ကျေးရွာလူထုပူးပေါင်းပါဝင်နိုင်ရေး အချိန်ပေးနိုင်သော ကာလအား ဖော်ထုတ်ခြင်းနှင့် ကျေးရွာလူထု ဝမ်းစာဖူလုံမှု ဝင်ငွေရရှိမှုများ။
၄	အဖွဲ့အစည်း ချိတ်ဆက်ပုံ	၁၅.၁၁.၂၀၁၇	အမျိုးသား အမျိုးသမီး	၁၀	၈	၁၈	ကျေးရွာအတွင်းရှိအဖွဲ့အစည်းများနှင့် ပြင်ပရှိ အဖွဲ့အစည်းများ မည်သို့ချိတ်ဆက်ပုံကို ဖော်ထုတ် ခြင်း။
၅	ပင့်ကူအိမ်ပြမြေပုံ	၁၅.၁၁.၂၀၁၇	အမျိုးသား အမျိုးသမီး	၁၀	၁၀	၂၀	အမျိုးသမီးများနှင့် အမျိုးသားများ၏ လက်ရှိရနေသော အခွင့်အလမ်းများ နှိုင်းယှဉ်ဖော်ထုတ်ခြင်း
၆	ဥစ္စာနေပြမြေပုံ	၁၅.၁၁.၂၀၁၇	အမျိုးသား အမျိုးသမီး	၁၃	၁၀	၂၃	လူမှုစီးပွားအပေါ်အဆင့်သတ်မှတ်ရန်မိမိ ကျေးရွာအလိုက် ပိုင်ဆိုင်မှုများခွဲခြမ်းစိတ်ဖြာခြင်း။
၇	အရင်းအမြစ်ပြမြေပုံ	၁၅.၁၁.၂၀၁၇	အမျိုးသား အမျိုးသမီး	၁၂	၁၁	၂၃	ကျေးရွာ၏အဓိကအသက်မွေးဝမ်းကြောင်း၊ မြေယာပိုင်ဆိုင်မှု၊ သဘာဝ ပတ်ဝန်းကျင်လက်လှမ်းမီမှုများ
၈	ပြဿနာသစ်ပင်	၁၅.၁၁.၂၀၁၇	အမျိုးသား အမျိုးသမီး	၁၀	၁၀	၂၀	မိမိကျေးရွာတွင် လက်ရှိကြုံတွေ့ နေရသော အခက်အခဲများဖြစ်ပေါ်စေသောအကြောင်းအရာများနှင့် အကျိုးသက်ရောက်မှု ဖော်ထုတ်ခြင်း။
၉	အကျိုးပြုသစ်ပင်	၁၅.၁၁.၂၀၁၇	အမျိုးသား အမျိုးသမီး	၁၀	၁၀	၂၀	ကျေးရွာ၏ဦးစားပေးလုပ်ငန်းကောင်းမွန်ခြင်းနှင့် အကျိုးရလဒ်
၁၀	ဦးစားပေးအဆင့်များ	၁၅.၁၁.၂၀၁၇	အမျိုးသား အမျိုးသမီး	၁၂	၁၁	၂၃	ဦးစားပေးလုပ်ငန်းအဆင့် များကို အုပ်စုအဖွဲ့အလိုက်မည် သို့အကျိုးခံစားရသည်ကိုဖော်ထုတ်ခြင်း

ဧရာဝတီတိုင်းဒေသကြီး၊ သာပေါင်းမြို့နယ်၊ သဲဖြူကျေးရွာအုပ်စု၊ ထင်းပုံကွင်းကျေးရွာ

သမိုင်းအကျဉ်း

ခုနှစ်	အဖြစ်အပျက်များ	ထိခိုက်မှုနှင့် ဆောင်ရွက်ခဲ့မှုများ
၁၉၅၀ ခုနှစ် ဝန်းကျင်	ယခင်နှစ်အစောပိုင်းကပင် ရွာအဖြစ် တည်ရှိခဲ့ပါသည်။	စိုက်ထင်း၊ စည်းထမ်းစသည့် ထင်းလုပ်ငန်းများ လုပ်ကိုင်မှုကြောင့် ထင်းပုံကွင်းဟု ခေါ်တွင် ခဲ့ပါသည်။
၁၉၆၀ ခုနှစ် ဝန်းကျင်	ရွာပျက်စီးခဲ့ပါသည်။	ဦးနေဝင်းခေတ် ဖြတ်လေးဖြတ်စနစ်ကြောင့် ရွာမှ တိမ်းရှောင်ခဲ့ရပါသည်။
၁၉၆၄ ခုနှစ် ဝန်းကျင်	ရွာပြန်လည် တည်ထောင်ခဲ့ပါသည်။	အစိုးရနှင့် ဗကဘတိုက်ပွဲများဖြစ်ပြီးနောက် ဗကဘမှ အစုကြီးရွာတွင် လက်နက်ချ၍ အေးချမ်းလာ ခဲ့ပါသည်။ အဖြူရောင်နယ်မြေ သတ်မှတ်ခဲ့ပါသည်။ ထင်းခုတ်လုပ်ငန်း၊ လယ်နှင့် ရေလုပ်ငန်းများဖြင့် အသက်မွေးပါသည်။ အိမ်ခြေ (၂၀)ခန့် ရှိပါသည်။
၁၉၇၅ ခုနှစ် ဝန်းကျင်	သဘာဝအန္တရာယ်ကြုံတွေ့ရပါသည်။	မုန်တိုင်းတိုက်ခိုက်မှုကြောင့် ရွာလုံးကျွတ် ပျက်စီး ခဲ့ပါသည်။ ရွာသူ/သားများမှ ကိုယ်ထူကိုယ်ထစနစ် ဖြင့် ပြန်လည် တည်ဆောက်ခဲ့ပါသည်။
၂၀၁၅ ခုနှစ် ဝန်းကျင်	သဘာဝဘေးအန္တရာယ် ကြုံတွေ့ရပါသည်။	ရေကြီးနှစ်မြုပ်မှုဖြစ်ပြီး လယ်နှင့် အခြားစိုက်ပျိုးရေး လုပ်ငန်းများ ပျက်စီးခဲ့ပါသည်။ ရေဘေးကူညီမှု ပစ္စည်းနှင့် စားစရာများ ရရှိခဲ့ပါသည်။
၂၀၁၆ ခုနှစ် ဝန်းကျင်	ကူညီပေးရေးအဖွဲ့များနှင့် ချိတ်ဆက် မိပါသည်။	ယခုအချိန်ထိ စာသင်ကျောင်းနှင့် လူမှုတိုးတက်မည့် အရာများမရှိခဲ့ပါ။ ယခုတွင် လူထုဗဟိုပြုစီမံကိန်း အဖွဲ့နှင့် ချိတ်ဆက်မိပြီး ကျေးရွာဖွံ့ဖြိုးရေး လုပ်ငန်းများ ဆောင်ရွက်လျက်ရှိပါသည်။

ဧရာဝတီတိုင်းဒေသကြီး၊ သာပေါင်းမြို့နယ်၊ သဲဖြူကျေးရွာအုပ်စု၊ ထင်းပုံကွင်းကျေးရွာ

သမိုင်းကြောင်း

ဟိုးယခင်နှစ်များစွာကတည်းကပင် တည်ရှိခဲ့ပါသည်။၁၉၅၀ခုနှစ်ဝန်းကျင်လောက်ကပင် စိုက်ထင်း၊ စည်းထင်းစသည့်လုပ်ငန်းများလုပ်ဆောင်မှုကြောင့် ထင်းပုံကွင်းဟု ခေါ်တွင်ခဲ့ပါသည်။

၁၉၆၀ခုနှစ်ဝန်းကျင်လောက်တွင်ရွာပျက်ဆီးခဲ့ရပီး ဦးနေဝင်းခေတ် ဖြတ်လေးဖြတ်ခေတ်ကြောင့် ရွာမှတိမ်း ရှောင် ခဲ့ကြရသည်။

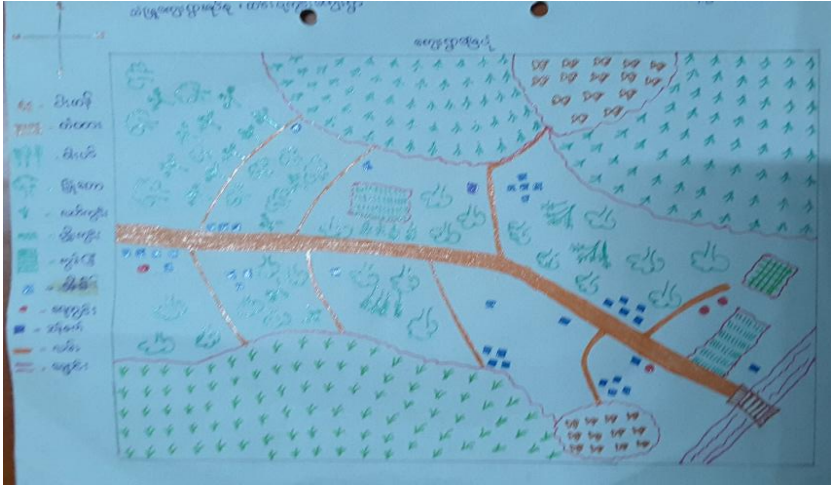
၁၉၆၄ခုနှစ်ဝန်းကျင်လောက်တွင် ရွာပြန်လည်တည်ထောင်ခဲ့ပြီး အစိုးရနှင့်ဗကပတိုက်ပွဲများ ဖြစ်ပွားပြီးနောက်အစုကြီးရွာတွင်လက်နက်ချ၍အေးချမ်းလာခဲ့ပါသည်။အဖြူရောင်နယ်မြစ်အဖြစ်သက်မှတ် ခြင်းခံခဲ့ရပါသည်။ထင်းခုတ်လုပ်ငန်း၊လယ်လုပ်ငန်းများနှင့်အသက်မွေးပါသည်။အိမ်ခြေ(၂၀)ခန့်ရှိလာပါ သည်။

၁၉၇၅ ခုနှစ်ဝန်းကျင်လောက်ကသဘာဝဘေးအန္တရာယ် ကြုံတွေ့ခဲ့ရပြီးမုန်တိုင်း တိုက်ခတ်မှုကြောင့်ရွာလုံးကျွတ်ပျက်စီးခဲ့ပါသည်။ထို့နောက်ရွာသားများကိုယ်ထူကိုယ်ထစနစ်ဖြင့်ပြန်လည်ထူ ထောင်ခဲ့ပါသည်

၂၀၁၅ခုနှစ်ဝန်းကျင်လောက်တွင်ရေကြီးနှစ်မြုပ်ခြင်းခံခဲ့ရပြီးလယ်နှင့်အခြားစိုက်ပျိုးရေးလုပ်ငန်းများ ပျက်စီးခဲ့ပါသည်။ရေဘေးကူညီမှုပစ္စည်းနှင့် စားစရာများရရှိခဲ့ပါသည်။

၂၀၁၆ခုနှစ်ဝန်းကျင်လောက်တွင် ကူညီပေးရေး အဖွဲ့များနှင့်ချိတ်ဆက်ခဲ့ပြီးစာ သင်ကျောင်း ဆေးပေးခန်း နှင့်လူမှုဘဝတိုးတက်မည့်အရာများ မရှိခဲ့ပါ။ယခုအခါလူထုဗဟိုပြုစီမံကိန်း နှင့်ချိတ်ဆက်ပီး ကျေးရွာဖွံ့ဖြိုးရေးလုပ်ငန်းများဆောင်ရွက်လျက်ရှိပါသည်။

သာပေါင်းမြို့နယ် ၊ သဲဖြူကျေးရွာအုပ်စု၊ ထင်းပုံကွင်းကျေးရွာ
ကျေးရွာအခြေပြမြေပုံ



သုံးသပ်ချက်

၁။ သောက်သုံးရေရရှိမှု

သောက်သုံးရေရရှိမှု အနေဖြင့် အုတ်စိရေတွင်းရှိပါသည်။ ရေအရင်းအမြစ်ကောင်းပါသည်။

၂။ လမ်းပန်းဆက်သွယ်မှု

ရွာတွင်းလမ်းသည် မြေသားလမ်းဖြစ်၍ မိုးရာသီတွင် ဗွတ်ထခြင်း၊ နိမ့်သောနေရာများတွင် ရေမြုပ်ခြင်း ဖြစ်တက်ပါသည်။ ရွာချင်းဆက်လမ်းအနေဖြင့် မြေသားလမ်းဖြစ်ပါသည်။

၃။ ပညာရေး

ပညာရေးအနေဖြင့် အလယ်တန်းကျောင်းရှိပါသည်။ အထက်တန်းကို လှေကြီးတက်နှင့် သာပေါင်းမြို့တွင် သွားတက်ရပါသည်။

၄။ ကျန်းမာရေး

ရွာတွင် မရှိပါ။ အခြားရွာများသို့ သွားရောက် ကုသရပါသည်။

၅။ အထွေထွေသုံးသပ်ချက်

လယ်ယာလုပ်ငန်းကြောင့် နွမ်းပါးသူများလည်း အလုပ်ပေးနိုင်ပါသည်။ အရင်းအမြစ်များကို အားလုံး သုံးစွဲကြပါသည်။ ငွေကြေးပြည့်စုံသူများမှ အရင်းအမြစ်များကို ပြုပြင်ထိန်းသိမ်းခြင်းများ ရှိပါသည်။

သာပေါင်းမြို့နယ်၊ သဲဖြူကျေးရွာအုပ်စု၊ ထင်းပုံကွင်းကျေးရွာ

ရွာသီခွင်ပြဇယား

လအမည်	တန်ခိုး	ကဆုန်	နယုန်	ဝါဆို	ဝါခေါင်	တော်သလင်း	တန်ဆောင်မုန်း	နတ်တော်	ပြာသို	တပို့တွဲ	တပေါင်းလများ	သင်္ကြန်	မုန်တိုင်း	မုန်တိုင်း	မုန်တိုင်း	မုန်တိုင်း	မုန်တိုင်း	မုန်တိုင်း
အလုပ်အကိုင်	လယ်ယာ	လယ်ယာ	လယ်ယာ	လယ်ယာ	လယ်ယာ	လယ်ယာ	လယ်ယာ	လယ်ယာ	လယ်ယာ	လယ်ယာ	လယ်ယာ	လယ်ယာ	လယ်ယာ	လယ်ယာ	လယ်ယာ	လယ်ယာ	လယ်ယာ	လယ်ယာ
ဝင်ငွေ	၅၀	၅၀	၅၀	၅၀	၅၀	၅၀	၅၀	၅၀	၅၀	၅၀	၅၀	၅၀	၅၀	၅၀	၅၀	၅၀	၅၀	၅၀
ပွဲတော်	မရှိ	မရှိ	မရှိ	မရှိ	မရှိ	မရှိ	မရှိ	မရှိ	မရှိ	မရှိ	မရှိ	မရှိ	မရှိ	မရှိ	မရှိ	မရှိ	မရှိ	မရှိ
အားလပ်ရက်	မရှိ	မရှိ	မရှိ	မရှိ	မရှိ	မရှိ	မရှိ	မရှိ	မရှိ	မရှိ	မရှိ	မရှိ	မရှိ	မရှိ	မရှိ	မရှိ	မရှိ	မရှိ
ရောဂါဖြစ်ပွားမှု	မရှိ	မရှိ	မရှိ	မရှိ	မရှိ	မရှိ	မရှိ	မရှိ	မရှိ	မရှိ	မရှိ	မရှိ	မရှိ	မရှိ	မရှိ	မရှိ	မရှိ	မရှိ
အစားအစာ	မရှိ	မရှိ	မရှိ	မရှိ	မရှိ	မရှိ	မရှိ	မရှိ	မရှိ	မရှိ	မရှိ	မရှိ	မရှိ	မရှိ	မရှိ	မရှိ	မရှိ	မရှိ
အခြားအချက်	မရှိ	မရှိ	မရှိ	မရှိ	မရှိ	မရှိ	မရှိ	မရှိ	မရှိ	မရှိ	မရှိ	မရှိ	မရှိ	မရှိ	မရှိ	မရှိ	မရှိ	မရှိ

သုံးသပ်ချက်

ရွာသီခွင်ပြဇယားကိုထင်းပုံကွင်းကျေးရွာစီတောက်ဥက္ကဋ္ဌအဖွဲ့ ယဉ်ရွှေတို့အိမ်၌ (၁၅.၁၁.၂၀၁၇)က ရေးဆွဲခဲ့ရာတန်ခူး၊ ကဆုန်၊ တန်ဆောင်မုန်း၊ နတ်တော်၊ ပြာသို၊ တပို့တွဲ၊ တပေါင်းလများသည်ခြောက်သွေ့ရာ သီ ဖြစ်ပြီး၊ နယုန်၊ ဝါဆို၊ ဝါခေါင်၊ တော်သလင်း၊ သီတင်းကျွတ်လများသည်မိုးရွာသွန်းသောလများဖြစ်ပါသည်။

အလုပ်အကိုင်အနေဖြင့်ရွာသီတိုင်းတွင်လယ်လုပ်ငန်း၊ စိုက်ပျိုးရေးလုပ်ငန်းများလုပ်ကိုင်ပါသည်။ ကဆုန်၊ နယုန်၊ တော်သလင်း၊ တန်ဆောင်မုန်း၊ နတ်တော်၊ လများမှအပကျန်လများတွင်ကောက်စိုက်ကောက်ရိတ်ခြင်းလုပ်ငန်းများကိုလုပ်ကိုင်ကြပါသည်။

ဝင်ငွေအနေဖြင့်ကဆုန်၊ နယုန်၊ ဝါဆို၊ ဝါခေါင်၊ တော်သလင်း၊ တော်သတင်းကျွတ်၊ နတ်တော်လများတွင်ဝင်ငွေမရှိသလောက်နည်းပါးစီးတန်ခူး၊ ပြာသို၊ တပို့တွဲ၊ တပေါင်းလများတွင်အသင့်အတင့်ရှိပါသည်။

ပွဲတော်အနေဖြင့်တန်ခူး၊ ဝါဆို၊ ဝါခေါင်၊ သီတင်းကျွတ်၊ တန်ဆောင်မုန်းလများတွင်ပွဲတော်ရှိပြီးကျန်လများတွင်မရှိပါ။

အားလပ်ရက်အနေဖြင့်တန်ခူး၊ ကဆုန်၊ နယုန်၊ ဝါဆို၊ ဝါခေါင်၊ တော်သလင်းလများတွင်အားလပ်စီးကျန်လများသည်အားလပ်ရက်နည်းသောလများဖြစ်ပါသည်။

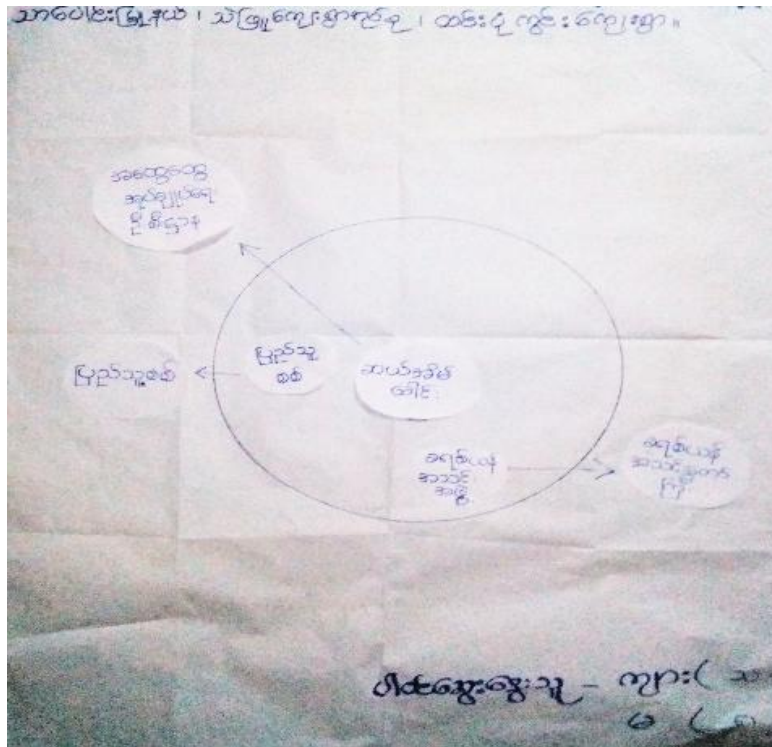
ရောဂါဖြစ်ပွားမှုအနေဖြင့်တန်ခူး၊ ကဆုန်၊ ဝါဆို၊ ဝါခေါင်၊ တန်ဆောင်မုန်းလများတွင် ဝမ်းရောဂါများနှင့် အဖျားရောဂါများဖြစ်ပွားပြီးကျန်လများတွင်ရောဂါဖြစ်ပွားမှုနည်းပါးပါသည်။

အစားအစာရှားပါးမှုအနေဖြင့် တန်ခူး၊ ကဆုန်၊ တပေါင်းလများတွင် ရှားပါးပြီး ကျန်လများတွင်အသင့်အတင့်ရှိပါသည်။

သဘာဝဘေးအန္တရာယ်များအနေဖြင့် တန်ခူး၊ ဝါဆို၊ ဝါခေါင်၊ တော်သလင်းလများတွင် အပူရှိန်များမြင့်မားစီးကျန်လများတွင်မရှိပါ။

သာပေါင်းမြို့နယ် ၊ သဲဖြူကျေးရွာအုပ်စု၊ ထင်းပုံကွင်းကျေးရွာ

အဖွဲ့အစည်းချိတ်ဆက်ပြဇယား



သုံးသပ်ချက်

အဖွဲ့အစည်းချိတ်ဆက်ပြဇယားကိုပေါက်ကျော်ကျေးရွာအစုအဝေးအဖွဲ့အစည်း(၁၅.၁၁.၂၀၁၇)ရက်နေ့တွင် ရေးဆွဲဆွေးနွေးရာကျေးရွာအတွင်းအုပ်ချုပ်ရေးနှင့်ပတ်သက်၍ရာအိမ်ခေါင်း၊ကျေးရွာအုပ်ချုပ်ရေးမှူးနှင့် မြို့နယ်အုပ်ချုပ်ရေးမှူး၊ မြို့နယ်ရဲစခန်းတို့နှင့် ချိတ်ဆက်ဆောင်ရွက်ပါသည်။

ကျန်းမာရေးနှင့်ပတ်သတ်လာလျှင် ရွာတွင်မည်သည့်အရာမှမရှိပါ။

ခရစ်ယာန်အသင်းတော် ရှိပါသည်။

ပညာရေးကဏ္ဍနှင့်ပတ်သတ်၍ ရွာတွင်အမည်အရာမှမရှိပါ။

ကျေးရွာဖွံ့ဖြိုးရန် ပြည်သူ့စစ်၊အထွေထွေအုပ်ချုပ်ရေးမှူးတို့နှင့် ချိတ်ဆက်လျက်ရှိပါသည်။

သာပေါင်မြို့နယ်၊ သဲဖြူကျေးရွာအုပ်စု၊ ထင်းပုံကွင်းကျေးရွာ
နေအင်အားပြဇယား

ယူဖြူကျေးရွာအုပ်စု ထင်းပုံကွင်းကျေးရွာ	ပိုင်ဆိုင်မှု	ဝင်ငွေ	အိမ်ခြေ
ပြေလည်သောအုပ်စု	သူရဲ၊ ဖြေထောင်၊ တိုက်၊ သဲစက်၊ အိမ်၊ ချွေးလှေ၊ လက်ဖက်ရည် စား၊ လယ်၊ ဥယျာဉ်၊ များ	၅၀	၃
အလယ်အလတ်ပြေလည် သော အုပ်စု	ဖြေထောင်၊ တိုက်၊ လယ်၊ စား၊ လှေ၊ ချွေးလှေ၊ လက်ဖက်ရည် စား၊ ချွေးလှေ	၂၀	၅
နွမ်းပါသောအုပ်စု	လယ်၊ စား၊ တိုက်၊ လှေ၊ ချွေးလှေ	၇	၅၀
ထိခိုက်လွယ်သော အုပ်စု	လယ်၊ စား၊ လှေ	၅	၁၀

သုံးသပ်ချက်

နေအင်အားပြဇယားကိုထင်းပုံကွင်းကျေးရွာအိမ်တွင်(၁၅.၁၁.၂၀၁၇)ရက်နေ့တွင်ရေးဆွဲ
ဆွေးနွေးရာအနှမ်းပါးဆုံးအုပ်စု (ထိခိုက်လွယ်)သည် လယ်ဧကပိုင်ဆိုင်ခြင်း မရှိပါ။

လက်လုပ်လက်စားများဖြစ်ပြီး တစ်နှစ်တာဝင်ငွေ (၅)သိန်းရရှိပါသည်။ အိမ်ခြေ (၁၀)လုံး ရှိပါသည်။

နွမ်းပါးအုပ်စုသည် ခန့်မိုး၊ ထရုံကာအိမ်များ ဖြစ်ပါသည်။ လယ်၊ နွားတို့ပိုင်ဆိုင်ပါ သည်။
လက်လုပ်လက်စားများလည်းပါဝင်ပါသည်။ ဝင်ငွေ (၇)သိန်းခန့်ရရှိပါသည်။ အိမ်ခြေ (၅၀)လုံး ရှိပါသည်။

အလယ်အလယ်အုပ်စုသည် ပျဉ်ထောင်သွပ်မိုး၊ အိမ်များဖြစ်သည်။ လယ်၊ နွား၊ လယ်ယာသုံး
စက်ပစ္စည်းတို့ ပိုင်ဆိုင်ပါသည်။ တစ်နှစ်တာဝင်ငွေမှာ (၂၀)သိန်းခန့်ရှိပြီး အိမ်ခြေ (၅)လုံးရှိပါသည်။

ချမ်းသာအုပ်စုတွင် ပျဉ်ထောင်သွပ်မိုး၊ တိုက်ခံအိမ်များဖြစ်ပါသည်။ လယ်၊ စက်၊ နွား၊
ဥယျာဉ်၊ လယ်ယာသုံးပစ္စည်းများစက်လှေနှင့် တို့ကိုပိုင်ဆိုင်ပါသည်။ တစ်နှစ်တာဝင်ငွေမှာ (၅၀)သိန်းခန့်
ရှိပြီး အိမ်ခြေ (၃)လုံး ရှိပါသည်။

အချုပ်အရ အလယ်အလတ်နှင့် ချမ်းသာအုပ်စုတွင်သာ ငွေကြေးပြေလည်ပြီး နွမ်းပါးနှင့်
အနှမ်းပါးဆုံး (ထိခိုက်လွယ်)အုပ်စုတွင် အကြွေးတင်မှုများ အစဉ်ရှိနေပါသည်။



သာပေါင်းမြို့နယ်၊ သဲဖြူကျေးရွာအုပ်စု၊ ထင်းပုံကွင်းကျေးရွာ

အရင်းအမြစ်ပြဇယား

အရင်း အမြစ်ပြု

စဉ်	အရင်းအမြစ်	သုံးစွဲသူ	ထိန်းချုပ်သူ
၁။	လယ်	က + မ	က + မ
၂။	ကွမ်းခြံ	က + မ	က + မ
၃။	ခုယျာန်	က + မ	က + မ
၄။	ကင်း	က + မ	က + မ
၅။	စီး	က + မ	က + မ
၆။	စား	က + မ	က
၇။	ဝက် / ဖြက် / သဲ	က + မ	မ

ထင်းပုံကွင်းကျေးရွာ - က(၁၂)) + မ(၁၁))

သုံးသပ်ချက်

ကျေးရွာတွင်ဘဘာဝအရင်းအမြစ်များဖြစ်သောလယ်၊ဥယျာဉ်၊ကွမ်းခြံ မြစ်ချောင်း၊အင်းတို့အပေါ် မူတည်၍ သုံးစွဲသူ အမျိုးသား၊ အမျိုးသမီးတို့မှ သုံးစွဲကြပါသည်။ မိသားစု အဓိကလုပ်ငန်းမှာ လယ်ယာစိုက်ပျိုးရေးလုပ်ငန်းဖြစ်ပြီး အမျိုးသားများမှ ဦးစီးလုပ်ကိုင်လျှက်ရှိပြီး အမျိုးသမီးများမှာလည်း ပံ့ပိုး ကူညီလျှက်ရှိပါသည်။ မြစ်ရေနှင့် ရေတွင်းမှရေများကို အိမ်သုံးရေအတွက် အသုံးပြုပြီး ၎င်းရေ သယ်ယူခြင်းလုပ်ငန်းများကို အမျိုးသမီးများမှသာ အဓိကဆောင်ရွက်လျက်ရှိပါသည်။ ဆင်းရဲသားမိသားစုအနည်းငယ်မှာလည်း ငါးဖမ်းခြင်းလုပ်ငန်း ဆောင်ရွက်ပါသည်။ကျေးရွာနှင့် မြို့အဓိကဆက်သွယ်ရေးမှာ ဆိုင်ကယ်ဖြစ်ပါသည်။ ၎င်းအရင်းအမြစ်များကို အမျိုးသား၊ အမျိုးသမီး အိမ်ထောင်ဦးစီးများမှ ညီမျှစွာ သုံးစွဲကြကြောင်း တွေ့ရပါသည်။

သာပေါင်းမြို့နယ်၊ သဲဖြူ ကျေးရွာအုပ်စု၊ ထင်းပုံကွင်းကျေးရွာ

ကျားမရေးရာကဏ္ဍကို ပင့်ကူအိမ်စနစ်ဖြင့် ပြသပုံ



သုံးသပ်ချက်

ကျားမရေးရာကဏ္ဍကို ပင့်ကူအိမ်စနစ်ဖြင့်ပြသပုံကိုသဲဖြူကျေးရွာအုပ်စု ထင်းပုံကွင်းကျေးရွာ၌ (၁၅.၁၁.၂၀၁၇)ရက်နေ့တွင် ရေးဆွဲဆွေးနွေးရာ ဝင်ငွေ၊ လူမှုရေးလုပ်ငန်းတွင် ပါဝင်နိုင်မှု၊ ဆုံးဖြတ်ချက်ချနိုင်မှု၊ အလုပ်အကိုင်အခွင့်အလမ်းရရှိမှု၊ လုံခြုံမှု၊ ဦးဆောင်နိုင်မှု၊ ပညာရေးအခွင့်အလမ်း၊ အိမ်တွင်းမှုစသည့် အချက်များကို အခြေခံ၍ အမျိုးသားအုပ်စုနှင့် အမျိုးသမီးအုပ်စုခွဲပြီး သုံးသပ်ခဲ့ပါသည်။

- ဝင်ငွေရှာနိုင်မှုတွင် အမျိုးသားများမှာ အမျိုးသမီး များထက်ပိုမိုရှာဖွေနိုင်ကြောင်း၊
- လူမှုရေးလုပ်ငန်းများတွင် ပါဝင်နိုင်မှုမှာ တန်းတူဖြစ်ကြောင်း၊
- ဆုံးဖြတ်ချက်ချနိုင်မှုတွင် အမျိုးသားသာ ဦးဆောင်နေကြောင်း၊
- အလုပ်အကိုင်အခွင့်အလမ်းရရှိနိုင်မှုတွင် တန်းတူဖြစ်ကြောင်း၊
- လုံခြုံမှုတွင် အမျိုးသားမှ သာလွန်နေကြောင်း၊
- ဦးဆောင်နိုင်မှုတွင် အမျိုးသားမှ ပိုမိုနေကြောင်း၊
- ပညာရေးလက်လှမ်းမီမှုတွင် တန်းတူသာဖြစ်ကြောင်း၊
- အိမ်တွင်းမှုတွင် အမျိုးသမီးများမှ ပိုမိုလုပ်ကိုင်နေကြောင်း ကျေးရွာရှိ အမျိုးသား၊ အမျိုးသမီးတို့ မှ သုံးသပ်နိုင်ခဲ့ပါသည်။

သာပေါင်းမြို့နယ် သဲဖြူအုပ်စု ထင်းပုံကွင်းကျေးရွာ

ဦးစားပေးလုပ်ငန်းစဉ်များ

စားပေးလုပ်ငန်း	ခွင်းပါးသော အိမ်ထောင်စု	အာဖျိုးသမီး	အာဖျိုးသား	အလှူငွေ	လည်ပတ်ဖြူဖြင့်ထိန်းသိမ်း	အရင်းအမြစ် စွာတွင်း / ဖြင့်
ထွက်ကုန်လမ်း	ခေါင်းရွက်ချေးသယ် များအဆင့်မြေ အားလာစားအဆင့် မြေ	အားလာစားအဆင့် မြေ၊ နွဲ့ဖွားအနွယ်က နင်းစေ့	အားလာစားအဆင့် မြေ၊ ဆက်သွယ်စား ကောင်းမွန်၊ အဖျိုးကုန်ဆက်သွယ်	ကျေးဇူးတင်ကျောင်း ဆင်း၊ အဆင့်မြေ၊ စီမံကိန်းအားလာစား	တစ်လ - တစ်နှစ်လျှင် - (၂၀၀၀) ကျပ် နှင့်	စွာဖြင့်
ကျေးရွာသုံးမ	ကျေးဇူးတင်ကျောင်း အဆင့်မြေ၊ စားကပ်စားနဲ့အဆင့် မြေ၊ ပျော်စရာအဖျိုးစဉ်	ကျေးဇူးတင်ကျောင်း စားအနွယ်ကင်း စားအဖျိုးစဉ်၊ အဖျိုးအဆင့်များ၊ အဖျိုးအဆင့်လျှော့ ရှိရ	အဆင့်မြေလျှော့ အဆင့်မြေ၊ အဖျိုးစဉ်၊ ဖိလားလျှော့အဖျိုးစဉ် အဆင့်မြေ	ကျေးဇူးတင်ကျောင်းစား ကင်းစား နှင့် အဖျိုးစဉ်	တစ်လ - တစ်နှစ်လျှင် (၂၀၀၀) ကျပ်	စွာဖြင့်
ပျော်စရာလမ်း	ညာကန်အားလာစား အဆင့်မြေ၊ နွဲ့ဖွားအနွယ် များ ကာကွယ်စဉ်	ညာကန်လမ်းစဉ်၊ အားလာစား၊ နွဲ့ဖွားအနွယ်က နင်း စေ့	ညာကန်အားလာစား အဆင့်မြေ	ကျေးဇူးတင်ကျောင်း အဆင့်မြေ၊ ညာကန်အားလာစား အဆင့်မြေ	တစ်လ - တစ်နှစ်လျှင် (၂၀၀၀) ကျပ်	စွာဖြင့်

သာပေါင်းမြို့နယ်၊ သဲဖြူကျေးရွာအုပ်စု၊ ထင်းပုံကွင်းကျေးရွာ
ပထမအကြိမ်အစည်းအဝေး

ရက်စွဲ၊ ၁၄.၁၁.၂၀၁၇

(၁၄.၁၁.၂၀၁၇) ရက်နေ့ ညနေ (၆း၀၀) နာရီအချိန်တွင် သဲဖြူကျေးရွာအုပ်စု၊

ထင်းပုံကွင်းကျေးရွာဒေါ်ယဉ်ရွှေအိမ်တွင် စီမံကိန်းမိတ်ဆက်အစည်းအဝေးနှင့် ကျေးရွာစေတနာ့ဝန်ထမ်း
ရွေးချယ်ခြင်း အစည်းအဝေးကို ပြုလုပ်ခဲ့ပါသည်။ ပထမဦးစွာ အစည်းအဝေးအခမ်းအနားကို
ဖွင့်လှစ်ပြီးကျေးရွာ လူထုကိုယ်စား ကျေးရွာ ရပ်မိရပ်ဖတစ်ဦးမှ အဖွင့်အမှာစကားပြောကြားခဲ့ပါသည်။

ထို့နောက်စီမံကိန်းဝန်ထမ်းများဖြစ်သောဦးသော်ဇင်ထွန်း(လူထုစည်းရုံးရေးမှူး)၊ ဦးစောဒေးဗစ်
(လူထုစည်းရုံးရေးမှူး)နှင့် ဒေါ်မြတ်သူသူထွန်း(လက်ထောက်နည်းပညာမှူး) တို့မှ ကျေးရွာ လူထုအား
မိတ်ဆက်စကားများ ပြောကြားခဲ့ပါသည်။ စီမံကိန်းရည်ရွယ်ချက်၊ လုပ်ဆောင်မှု၊ ပူးပေါင်းပါဝင်မှု နှင့်
စီမံကိန်းနှင့် ပတ်သက်သောအကြောင်းအရာများကို လူထုစည်းရုံးရေးမှူးများမှပြောကြား ခဲ့ပါသည်။

ထို့နောက် တက်ရောက်လာကြသော ကျေးရွာလူထုကို ကော်မတီရွေးချယ်ပုံအဆင့်ဆင့်ကို
လူထုစည်းရုံး ရေးမှူး များက ရှင်းလင်းပြောကြားခဲ့ပါသည်။ ထို့နောက် စေတနာ့ဝန်ထမ်းရွေးချယ်ရန်
ဝန်ထမ်းများ၏လုပ်ဆောင်ပုံ အဆင့်ဆင့်ကို ရှင်းလင်းပြောပြ၍ စေတနာ့ဝန်ထမ်းကျား (၁)ဦး၊ မ (၁)ဦးကို
ရွေးချယ်ခဲ့ပါသည်။



သာပေါင်းမြို့နယ်၊ သဲဖြူကျေးရွာအုပ်စု၊ ထင်းပုံကွင်းကျေးရွာ

ဒုတိယအကြိမ်အစည်းအဝေး

ရက်စွဲ၊ ၁၅.၁၁.၂၀၁၇

၁၅.၁၁.၂၀၁၇ ရက်နေ့ နံနက် (၉:၀၀)အချိန်တွင်သဲဖြူကျေးရွာအုပ်စု၊ ထင်းပုံကွင်းကျေးရွာ
ဒေါ်ယဉ်ရွှေတို့အိမ်တွင်လုပ်ခဲ့ပါသည်။

ထို့နောက် လူထုစည်းရုံးရေးမှူးများမှ ကျေးရွာစီမံကိန်းအထောက်အကူပြု ကော်မတီများ၏
တာဝန်များကို ရှင်းပြပြီး ကော်မတီဝင်များကို ရွေးချယ်ခဲ့ပါသည်။ ထိုသို့ရွေးချယ်ရာတွင် စီ/ထောက်ဥက္ကဋ္ဌ
(၂)ဦး၊ ဝယ်ယူရေး(၂)ဦး၊ လည်ပတ်ပြုပြင်(၂)ဦး၊ စောင့်ကြည့်ကြီးကြပ် (၂)ဦး၊ အကြံပြုတိုင်ကြားရေး
(၂)ဦးနှင့် ကျေးရွာစာရင်းကိုင် (၁)ဦးကို ရွေးချယ်ပြီး အမျိုးသမီးများ အချိုးညီမျှစွာ ပါဝင်ခဲ့ကြပါသည်။

ထို့နောက် PRA Tools များကို ကျေးရွာလူထုနှင့်အတူရေးဆွဲကြပါသည်။ ရေးဆွဲထားသော PRA Tools
များကို ဦးဆောင်ဆွေးနွေးထားသော ကျေးရွာလူထုထဲမှ တစ်ဦးစီမှ အစည်းအဝေး၌ ပြန်လည်ရှင်း
ပြဆွေးနွေးခဲ့ပါသည်။ ထို့နောက် ကျေးရွာအချက်အလက်များမှ ရရှိလာသော စီမံကိန်းများကို
ကျေးရွာလူထုအား ချပြ၍အဆိုပြုစနစ်ကို အသုံးပြုရွေးချယ်ခဲ့ရာ(၁)တံတား (၂)ကျောက်ခင်းလမ်း
(၃)ကွန်ကရစ်လမ်း တို့သည် ဦးစားပေးအစီအစဉ်များအလိုက်ရရှိလာပါသည်။ ထို့နောက် အစည်းအဝေးကို
နေ့လည် (၁:၀၀)အချိန်တွင် ပြီးစီးခဲ့ပါသည်။

သာပေါင်းမြို့နယ်၊ သဲဖြူကျေးရွာအုပ်စု၊ ထင်းပုံကွင်းကျေးရွာ

ကော်မတီဝင်များစာရင်း

ထင်းပုံကွင်း ကျေးရွာ၊ သဲဖြူ ကျေးရွာအုပ်စု၊ သာပေါင်းမြို့နယ်

နေ့စွဲ 19.11.17

ကော်မတီဝင်များ၏အချက်အလက်များ

(CF/TF/အမည် ဦးအောင်စင်ထွန်းလက်မှတ် *PSatt*)

စဉ်	ကော်မတီအမည်	အမည်	အဖေအမည်	အသက်	ပညာအရည်အချင်း	မှတ်ပုံတင်အမှတ်	ရာထူး	လက်မှတ်
၁	စေတနာ့ဝန်ထမ်း	ဦးစောမျိုးနိုင်	ဦးကျသန်း	၃၀	၄တန်း	၀၇၃၆၆၃၅၆၆၇		<i>စော</i>
၂	စေတနာ့ဝန်ထမ်း	ဒေါ်ချမ်းချမ်း	ဦးသန်းတင်	၄၀	၇တန်း	၀၉၂၄၅၅		<i>ချမ်း</i>
၃	မိ/ထောက်	ဦးစောနိုင်ထွေး	ဦးပိုင်စာ	၂၃	၄၅၆၇၈၉၀၁၂	၀၂၀၁၄၁		<i>နိုင်</i>
၄	မိ/ထောက်	ဒေါ်မြလေး	ဦးစောလေး	၄၉	၃တန်း	၀၃၃၃၆၆		<i>လေး</i>
၅	ဝယ်ယူရေး	ဦးစုတ်ချက်	ဦးစောစော	၄၇	၅တန်း	၀၃၃၁၀၅	၂၆၆၆	<i>စုတ်</i>
၆	ဝယ်ယူရေး	ဦးစောစို	ဦးစောစို	၃၅	၄တန်း	၀၉၅၅၆၆	မှတ်တမ်းထိန်း	<i>စော</i>
၇	ဝယ်ယူရေး	ဒေါ်အိန်အိန်	ဦးအိန်အိန်	၃၀	၄တန်း	၀၉၀၃၆၂	စာဖွဲ့ဝင်	<i>အိန်</i>
၈	ဝေဖန်အဖွဲ့	ဦးပုသိန်	ဦးလှရွှေ	၅၀	၄တန်း	၁၀၆၅၄၂		<i>ပုသိန်</i>
၉	ဝေဖန်အဖွဲ့	ဒေါ်ပျဗ္ဗလှည့်	ဦးအိန်အိန်	၅၄	၄တန်း	X		<i>ပျဗ္ဗ</i>
၁၀	ဆောင်ရွက်ကြီးကြပ်	ဦးစောလေး	ဦးစောလေး		၄တန်း	၀၇၃၄၁၄		<i>စော</i>
၁၁	ဆောင်ရွက်ကြီးကြပ်	ဒေါ်စောစော	ဦးစိုစို	၃၂	၂တန်း	X		<i>စော</i>
၁၂	ဆောင်ရွက်ကြီးကြပ်							
၁၃	လည်ပတ်ဖြန့်ဖြူး	ဦးဂျိုးလေး	ဦးစောစော	၅၀	၇တန်း	၀၃၄၀၆၆		<i>ဂျိုး</i>
၁၄	လည်ပတ်ဖြန့်ဖြူး	ဒေါ်စောစော	ဦးစောစော	၂၂	၄တန်း	၁၄၆၆၁၄		<i>စော</i>
၁၅	လည်ပတ်ဖြန့်ဖြူး							
၁၆	စာရင်းကိုင်	ဦးဝင်းကို	ဦးစောစော	၂၆	၈တန်း	၁၁၀၆၇၇		<i>ဝင်း</i>
၁၇								
၁၈								
၁၉								
၂၀								
၂၁								



သာပေါင်းမြို့နယ် သဲဖြူအုပ်စု ထင်ပုံကွင်းကျေးရွာ
အစည်းအဝေးမှတ်တမ်းပြုလုပ်နေပုံ



သာပေါင်းမြို့နယ် သဲဖြူအုပ်စု ထင်းပုံကွင်းကျေးရွာ

PRA Tools ပြုလုပ်နေပုံ





Government of the Republic of the Union of Myanmar

2016

ပုံစံ-၁ ကျေးရွာအခြေခံအချက်အလက်များ (Form PC 1)

Latitude 17° 02' 12.04" N
Longitude 94° 46' 51.3" E

လမ်းညွှန်ချက်/ ကျေးရွာတစ်ရွာသို့ ပထမဆုံး မိတ်ဆက်ခရီးသွားရောက်သောအခါ လူထုစည်းရုံးရေးမှူးသည် ကျေးရွာခေါင်းဆောင်များအားကျေးရွာအချက်အလက်များကိုမေတ္တာရပ်ခံ၍တောင်းခံရသည့်ဤအချက်အလက်များကိုစီမံကိန်းမိတ်ဆက်အစည်းဝေးမတိုင်မီတောင်းခံရမည်။ စီမံကိန်းမိတ်ဆက်အစည်းဝေးတွင် လူထုစည်းရုံးရေးမှူးသည် ဤအချက်အလက်များအားစစ်ဆေးပြီးမှန်ကန်အောင်ပြုလုပ်ရမည်။ ပြီးနောက်တွင် လူထုစည်းရုံးရေးမှူးမှ သတင်းအချက်အလက်ထံသို့ Tablets မှတစ်ဆင့်ဖြည့်သွင်းရမည်။

ကျေးရွာအုပ်ချုပ်ရေးမှူးအမည် ဦးဇော်အောင်	ကျေးရွာအုပ်ချုပ်ရေးမှူး ဖုန်းနံပါတ် ၀၇-၇၈၄၃၇၇၂၀	လူထုစည်းရုံးရေးမှူး၏အမည် စာအုပ် ၂၃၅
ပြည်နယ်တိုင်းဒေသကြီး ဧရာဝတီ	မြို့နယ် သာပေါင်း	ကျေးရွာအုပ်စု မင်းပုလဲ

က. လူဦးရေ

လူမျိုးစု	အိမ်ထောင်စုအရေအတွက်	ကိုးကွယ်သည့်ဘာသာ	အိမ်ထောင်စုအရေအတွက်
လူမျိုးစု (၁)---ဣန္ဒြေ---	45	ဘာသာ(၁)---ဧရာဝတီ---	45
လူမျိုးစု (၂)---ဗမာ---	23	ဘာသာ(၂)---ဗုဒ္ဓ---	23
လူမျိုးစု (၃)-----		ဘာသာ(၃)-----	
လူမျိုးစု(၄)-----		ဘာသာ(၄)-----	

	အမျိုးသား(အရေအတွက်)	အမျိုးသမီး(အရေအတွက်)
လူဦးရေ	147	148
အိမ်ထောင်ဦးစီး	၉၃၃ . ၆1	၇

(ခ)လက်လှမ်းမီအဆုံးပြုနိုင်သည့်အဆောက်အအုံများ

ကသင်ကျောင်း	အမှတ် ခြံမိ	ကျန်းမာရေး	အမှတ် ခြံမိ	ဘာသာရေးအဆောက် အအုံ	အမှတ် ခြံမိ
အထက်တန်းကျောင်း	<input type="checkbox"/>	ဆေးရုံ	<input type="checkbox"/>	ဓေတီ	<input type="checkbox"/>
အလယ်တန်းကျောင်း	<input checked="" type="checkbox"/>	ကျန်းမာရေးဌာန	<input type="checkbox"/>	ဘုန်းကြီးကျောင်း	<input type="checkbox"/>
မူလတန်းကျောင်း	<input type="checkbox"/>	ကျန်းမာရေးဌာနခွဲ	<input type="checkbox"/>	ဟိန္ဒူဘုရားကျောင်း	<input type="checkbox"/>
ပုဂ္ဂိုလ်ကျောင်း	<input type="checkbox"/>	ဆေးပေးခန်း	<input type="checkbox"/>	ရေဝိယာန်ကျောင်း	<input type="checkbox"/>
အခြား	<input type="checkbox"/>	အခြား	<input type="checkbox"/>	ဓလီ	<input type="checkbox"/>
				အခြား	<input type="checkbox"/>
မှတ်ချက်	၀	မှတ်ချက်	၀	မှတ်ချက်	၀



Government of the Republic of the Union of Myanmar

2016

(ဂ) တွင်းကွင်းသူများမှတ်တမ်း ၊ ကျေးရွာတွင်နေထိုင်သော သို့မဟုတ် တခြားရွာမှလာရောက်သောကျွမ်းကျင်သူများ

(၁) အသင်ကျောင်း			(၂) ကျန်းမာရေး			(၃) လက်မှုပညာ		
	ရွာတွင်နေထိုင်သူ	အခြားရွာမှလာသူ		ရွာတွင်နေထိုင်သူ	အခြားရွာမှလာသူ		ရွာတွင်နေထိုင်သူ	အခြားရွာမှလာသူ
မူလတန်းပြဆရာဆရာမ	<input type="checkbox"/>	<input type="checkbox"/>	ဆရာဝန်	<input type="checkbox"/>	<input type="checkbox"/>	လက်ခံမာ	<input type="checkbox"/>	<input type="checkbox"/>
အထက်တန်းပြဆရာဆရာမ	<input type="checkbox"/>	<input type="checkbox"/>	လက်ထောက်ကျန်းမာရေးမှူး	<input type="checkbox"/>	<input type="checkbox"/>	ပန်းရံ	<input type="checkbox"/>	<input type="checkbox"/>
အလက်တန်းပြဆရာဆရာမ	<input type="checkbox"/>	<input checked="" type="checkbox"/>	အမျိုးသမီးကျန်းမာရေးဆရာမ	<input type="checkbox"/>	<input type="checkbox"/>	လျှပ်စစ်ဆိုင်ရာ	<input type="checkbox"/>	<input type="checkbox"/>
မူကြိုဆရာဆရာမ	<input type="checkbox"/>	<input type="checkbox"/>	အရံသားများ	<input type="checkbox"/>	<input type="checkbox"/>	ရေပိုက်တွယ်သူ	<input type="checkbox"/>	<input type="checkbox"/>
အခြား	<input type="checkbox"/>	<input type="checkbox"/>	ပြည်သူ့ကျန်းမာရေးလုပ်သား (၁)/(၂)	<input type="checkbox"/>	<input type="checkbox"/>	စက်ပြင်ဆရာ	<input type="checkbox"/>	<input type="checkbox"/>
မှတ်ချက်			မှတ်ချက်			မှတ်ချက်		

(ဃ) ကျေးရွာသို့ ရောက်ရှိနိုင်သည့်လမ်းအခြေအနေ / ကျေးရွာတစ်ရွာသည် ၎င်း၏ကျေးရွာအုပ်စုနှင့် ဆက်သွယ်ထားသော လမ်းအခြေအနေ (အောက်ပါဝို့ကိရိုင်းပါ)

ကျောက်ကြမ်းလမ်း: ကတ္တရာလမ်း: ကွန်ကရစ်လမ်း: မော်တော်ဆိုင်ကယ်လမ်း:
 ကျောက်စင်းလမ်း: မြေသားလမ်း: လူသွားလမ်း: အခြား _____

(င) ကျေးရွာဖွံ့ဖြိုးမှုစီမံချက်

(၁) လူထုဝဟ်ပြုစီမံကိန်းမတင်မီ ဤကျေးရွာတွင်ကျေးရွာဖွံ့ဖြိုးမှု စီမံချက်ရှိခဲ့ပါသလား? ပိုင်းပါ
 ရှိပါသည်/မရှိပါ/မသိပါ

(၂) ရှိခဲ့ပါလျှင် ဤစီမံချက်ကို မည်သည့် ခုနှစ်တွင်ပြင်ဆင်ခဲ့ပါသနည်း? နှစ်-----/မသိပါ
 ဖြေခဲ့ပါသည်/မဖြေခဲ့ပါ /မသိပါ

(၃) ဤစီမံချက်ကို ဗြိတိန်နယ်မှအတည်ပြုခဲ့ပါသလား? ဖြေခဲ့ပါသည်/မဖြေခဲ့ပါ /မသိပါ

(စ) ဝေီအကွာအဝေး

(၁) ဤကျေးရွာ၏ဝဟ်ပုဂံငင်းကျေးရွာအုပ်စု၏ဝဟ်အထိခရီးမိုင်မည်မျှကွာဝေးသနည်း? မိုင်---၄---/မသိပါ

(၂) ဤကျေးရွာမှ ၎င်းကျေးရွာအုပ်စုဝဟ်အထိသွားလာရာတွင်ကြာမြင့်သည့်အချိန် -----မိနစ်-၂-နာရီ

ခြောက်သွေ့ရာသီတွင်ကြာချိန်-----၂-နာရီ-----ထော်လာရီး/မော်တော်ဆိုင်ကယ်/မြေလျှင်/လား/မော်တော်ဘုတ်/
 အခြား-----

မိုးရာသီတွင်ကြာချိန်-----၂-နာရီ-----ထော်လာရီး/မော်တော်ဆိုင်ကယ်/မြေလျှင်/လား/မော်တော်ဘုတ်/
 အခြား-----

(ဆ) ပတ်ဝန်းကျင်ဆိုင်ရာသဘာဝဘေးအန္တရာယ်

ဤကျေးရွာတွင်ရေကြီးခြင်းကိုသို့ သဘာဝဘေးအန္တရာယ်ကျရောက်ဖူးခြင်းရှိပါသလား
မရှိပါ ရှိပါသည် ရှိလျှင်ဖော်ပြပါ-----ရေကြီးခြင်း-----မိုးတိုင်း-----



Government of the Republic of the Union of Myanmar | 2016

(ခ) ကျေးရွာတွင် ဖွဲ့စည်းထားသော အဖွဲ့အစည်းများ၊ လူထုဝဟိုပြုစီမံကိန်းမတိုင်မီ ဤကျေးရွာတွင် ကျေးရွာဖွံ့ဖြိုးရေးအတွက် အရေး(အဖွဲ့)ရွေးကောက်ပွဲတိုင်ပင်(အဖွဲ့) စာတမ်းများကို ဖွဲ့စည်းထားသည့် အဖွဲ့အစည်းများရှိပါသလား။

- (၁) မရှိပါ
- (၂) _____

ကျေးရွာစစ်ဆေးရေး

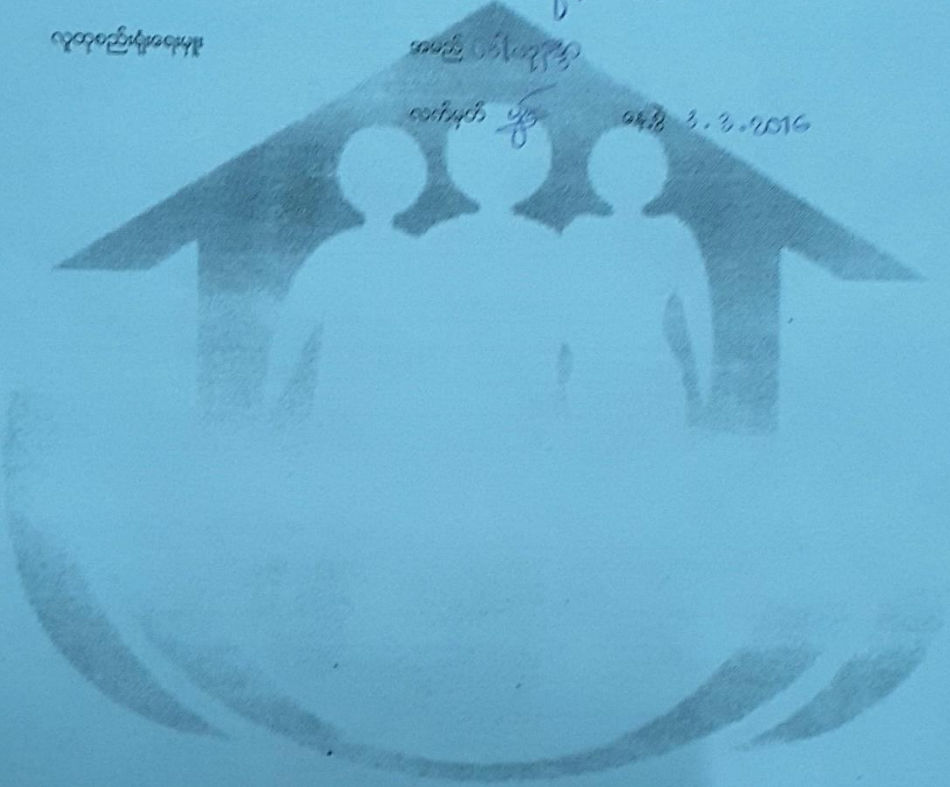
အမည် ဦးဝင်းဦး

လက်မှတ် ဦး ၀၄.၇.၂၀၁၆

လူထုဝဟိုပြုစီမံကိန်း

အမည် ဦးဝင်းဦး

လက်မှတ် ဦး ၀၄.၇.၂၀၁၆





Government of the Republic of the Union of Myanmar | 2016

ပုံစံ ၈-၃ ကျေးရွာဖွံ့ဖြိုးရေး ဦးစားပေးအစီအစဉ် (Form PC 3)

လယ်ဥယျာဉ် အထောက်အကူပြုကော်မတီသည် အားလုံးသောအခက်အခဲအတားအဆီးများ၊ ပံ့ပိုးမှုဦးစားပေးအစီအစဉ်များ၊ လူထုဝေဟံပြုစီမံကိန်း၏ ပံ့ပိုးမှုဆိုင်ရာ လုပ်ငန်းများအားလုံးကိုဖော်ပြရမည်။	ရွက်/အထင်(၃)ကျေးရွာမှူးများချက်အစည်းအဝေး၊ ပြီးဆုံးသောအခါ လူထုဝေဟံပြုစီမံကိန်းအကူအညီဖြင့် ဤပုံစံကိုဖြည့်စွဲအောင် ရန်ပုံငွေစာရင်းအဖြစ်နှင့်	ကျေးရွာစီမံကိန်း ဖြည့်သွင်းရမည့် ရန်ပုံငွေစာရင်းအဖြစ်နှင့်
လူထုဝေဟံပြုစီမံကိန်း/ဝန်ထမ်း အမည်	နေ့စွဲ 4.3.2016	
ပြည်နယ်/တိုင်း	မြို့နယ်	ကျေးရွာအုပ်စု

က. အခက်အခဲအတားအဆီးများလျှော့ချရေးအတွက် - ယခုလက်ရှိအခြေအနေတွင်ဤကျေးရွာဖွံ့ဖြိုးတိုးတက်ရေးအတွက် အဓိကအခက်အခဲအတားအဆီးများသည် မည်သည်များဖြစ်ပါသနည်း (အမျိုးသား/သမီး အနည်းဆုံးအခက်အခဲ ၅ ခုစီဖော်ပြပါ)

အမျိုးသား အဖွဲ့မှတင်ပြသောအခက်အခဲအတားအဆီးများ	အမျိုးသမီး အဖွဲ့မှတင်ပြသောအခက်အခဲအတားအဆီးများ
၁. ရေရရှိရေးအတွက် အခက်အခဲများရှိပါသည်။	၁. ရေရရှိရေးအတွက် အခက်အခဲများရှိပါသည်။
၂. လမ်းဆက်သွယ်ရေးအတွက် အခက်အခဲများရှိပါသည်။	၂. လမ်းဆက်သွယ်ရေးအတွက် အခက်အခဲများရှိပါသည်။
၃. လျှပ်စစ်ဓာတ်အားရရှိရေးအတွက် အခက်အခဲများရှိပါသည်။	၃. လျှပ်စစ်ဓာတ်အားရရှိရေးအတွက် အခက်အခဲများရှိပါသည်။
၄. ရေသွယ်တူးဖော်ရေးအတွက် အခက်အခဲများရှိပါသည်။	၄. ရေသွယ်တူးဖော်ရေးအတွက် အခက်အခဲများရှိပါသည်။
၅. အေးပေးစနစ်အတွက် အခက်အခဲများရှိပါသည်။	၅. အေးပေးစနစ်အတွက် အခက်အခဲများရှိပါသည်။
၆. ကျန်းမာရေးအတွက် အခက်အခဲများရှိပါသည်။	၆. ကျန်းမာရေးအတွက် အခက်အခဲများရှိပါသည်။
၇. အခြားအခက်အခဲအတားအဆီးများရှိပါသည်။	၇. အခြားအခက်အခဲအတားအဆီးများရှိပါသည်။

ခ. မျှော်မှန်းခြင်း- ဝန်ဆောင်မှုမည့် (၅) နှစ် အတွင်း ကျေးရွာဖွံ့ဖြိုးရေး မျှော်မှန်းချက်များအား တင်ပြပါ။

အမျိုးသားအဖွဲ့မှတင်ပြသောမျှော်မှန်းချက်များ	အမျိုးသမီးအဖွဲ့မှတင်ပြသောမျှော်မှန်းချက်များ
၁. ရေရရှိရေးအတွက် အခက်အခဲများရှိပါသည်။	၁. ရေရရှိရေးအတွက် အခက်အခဲများရှိပါသည်။
၂. လျှပ်စစ်ဓာတ်အားရရှိရေးအတွက် အခက်အခဲများရှိပါသည်။	၂. လျှပ်စစ်ဓာတ်အားရရှိရေးအတွက် အခက်အခဲများရှိပါသည်။
၃. ကျန်းမာရေးအတွက် အခက်အခဲများရှိပါသည်။	၃. ကျန်းမာရေးအတွက် အခက်အခဲများရှိပါသည်။
၄. အခြားအခက်အခဲအတားအဆီးများရှိပါသည်။	၄. အခြားအခက်အခဲအတားအဆီးများရှိပါသည်။
၅. ကျန်းမာရေးအတွက် အခက်အခဲများရှိပါသည်။	၅. ကျန်းမာရေးအတွက် အခက်အခဲများရှိပါသည်။



Government of the Republic of the Union of Myanmar | 2016

၁. ဤကျေးရွာ၏ လာမည့် (၃)နှစ်အတွက် ဦးစားပေး ဖွံ့ဖြိုးတိုးတက်မှု လုပ်ငန်း အစီအစဉ်များအားအခြေမ်း (လူထုဝဟ်ဂြိုဟ်မံက်နိး ရံပုံငွေအတွက် အဆိုပြုသော အစီအစဉ်များကိုဦးစားပေး အဆင့်အလိုက်ခေါ်ကြမ်း တွန်းလှူထုတ်ပြု မိမိနိး ရန်ပုံငွေအရင်းအမြစ်နှင့် ခေတ်သက်သည့်အစီအစဉ်များလည်းခေါ်ပြုရန်ဖြစ်သည်)

ကျေးရွာအတွက်ဦးစားပေးဖွံ့ဖြိုး တိုးတက်မှု လုပ်ငန်းစဉ်များ	အဆိုပြုသူ (အမျိုးသားများ/ အမျိုးသမီးများ/ အမျိုးသား+အမျိုးသမီး)	လူထုဝဟ်ဂြိုဟ်မံက်နိးအတွက်အဆိုပြု သည့်(ဦးစားပေးအဆင့်အလိုက်ခေါ်ကြမ်း)	ခန့်မှန်း ကုန်ကျ စရိတ်	အကျိုးခံစား ဖွင့်ရှိသူခန့်မှန်းခြေ အရေအတွက်
၁ ချွတ်ခါးရေကွင်း တူးဖော်ခြင်း (၆'၆" x 18')	က+၆	ဦးစားပေးအဆင့် (၅)	၃၀၀၀၀၀၀	၂၅၅
၂ ရွာတွင်းရေကွင်းတူးဖော်ခြင်း (၃၀' x ၆' x 1') + ရွာတွင်းအောက်တူးဖော်ခြင်း (၃၆' x ၆' x ၁')	က+၆	ဦးစားပေးအဆင့် (၅)	၃၀၀၀၀၀၀	၂၅၅
၃ ရွာတွင်းရေကွင်းတူးဖော်ခြင်း (၂၀' x ၄၀')	က+၆	ဦးစားပေးအဆင့် (၅)	၂၀၀၀၀၀၀	၂၅၅
၄ စားစားအားကစားကွင်း (18' x 18')	မ	ဦးစားပေးအဆင့် (၄)	၃၀၀၀၀၀၀	၂၅၅
၅ လမ်းပျံ မြက်အားကစားကွင်း (၅' x ၆') (၂၅ နေရာ)	မ	ဦးစားပေးအဆင့် (၅)	၂၅၀၀၀၀၀	၂၅၅
၆				
၇				
၈				

ဥက္ကဋ္ဌ၊ ကျေးရွာမိမိနိးအထောက်အကူပြုကော်မီတီမှအတည်ပြုသည်။

အမည် _____ လက်မှတ် _____ ၀၄.၆



ပုံစံစ-၁ ကျေးရွာအခြေခံအချက်အလက်များ (Form PC 1) *Latitude 17° 02' 12.04"*
Longitude 94° 46' 51.3"E

လယ်ဥယျာဉ်/ ကျေးရွာတစ်ရွာသို့ ပထမဆုံး မိတ်ဆက်ရေးသွားရောက်သောအခါ လူထုစည်းရုံးရေးမှူးသည် ကျေးရွာခေါင်းဆောင်များအားကျေးရွာအချက်အလက်များကိုမေတ္တာရပ်ခံ၍တောင်းခံရသည်။ ဤအချက်အလက်များကိုစီမံကိန်းမိတ်ဆက်အစည်းဝေးမတိုင်မီတောင်းခံရမည်။ စီမံကိန်းမိတ်ဆက်အစည်းဝေးတွင် လူထုစည်းရုံးရေးမှူးသည် ဤအချက်အလက်များအားစစ်ဆေးပြီးမှန်ကန်အောင်ပြုလုပ်ရမည်။ ပြီးနောက်တွင် လူထုစည်းရုံးရေးမှူးမှ သတင်းအချက်အလက်ထံသို့ Tablets မှတစ်ဆင့်ဖြည့်သွင်းရမည်။

ကျေးရွာအုပ်ချုပ်ရေးမှူးအမည် ဦးဇော်ဒေကင်	ကျေးရွာအုပ်ချုပ်ရေးမှူး စာရင်းနံပါတ် ၀၇-၇၈၅၃၄၇၇၂၀	လူထုစည်းရုံးရေးမှူး၏အမည် စ.အိ.ယုဒုဒ္ဒာ
ပြည်နယ်/တိုင်းဒေသကြီး ဧရာဝတီ	မြို့နယ် သာပေါင်း	ကျေးရွာအုပ်စု မင်းပျံကျွန်း

က. လူဦးရေ

လူမျိုးစု	အိမ်ထောင်စုအရေအတွက်	ကိုးကွယ်သည့်ဘာသာ	အိမ်ထောင်စုအရေအတွက်
လူမျိုးစု (၁) ဣန္ဒြေ	45	ဘာသာ(၁) ဧ.အိ.ယုဒုဒ္ဒာ	45
လူမျိုးစု (၂) ဗမာ	23	ဘာသာ(၂) ဗုဒ္ဓ	23
လူမျိုးစု (၃) -----		ဘာသာ(၃) -----	
လူမျိုးစုရော -----		ဘာသာရော -----	

	အမျိုးသား(အရေအတွက်)	အမျိုးသမီး(အရေအတွက်)
လူဦးရေ	147	148
အိမ်ထောင်ဦးစီး	61	7

(ခ) လက်လှမ်းမီအသုံးပြုနိုင်သည့်အဆောက်အအုံအမျိုးအစားများ

ကသင်ကျောင်း	အမှတ် ခြံပိ	ကျန်းမာရေး	အမှတ် ခြံပိ	ဘာသာရေးအဆောက် အအုံ	အမှတ် ခြံပိ
အထက်တန်းကျောင်း	<input type="checkbox"/>	ဆေးရုံ	<input type="checkbox"/>	ဓဇတီ	<input type="checkbox"/>
အလယ်တန်းကျောင်း	<input checked="" type="checkbox"/>	ကျန်းမာရေးဌာန	<input type="checkbox"/>	ဘုန်းကြီးကျောင်း	<input type="checkbox"/>
မူလတန်းကျောင်း	<input type="checkbox"/>	ကျန်းမာရေးဌာနခွဲ	<input type="checkbox"/>	ဟိန္ဒူဘုရားကျောင်း	<input type="checkbox"/>
ပုဂံကျောင်း	<input type="checkbox"/>	ဆေးပေးခန်း	<input type="checkbox"/>	ရေစိမ့်ယာန်ကျောင်း	<input type="checkbox"/>
အခြား	<input type="checkbox"/>	အခြား	<input type="checkbox"/>	ဝလီ	<input type="checkbox"/>
				အခြား	<input type="checkbox"/>
မှတ်ချက်	0	မှတ်ချက်	0	မှတ်ချက်	0



Government of the Republic of the Union of Myanmar | 2016

(ဂ) တွင်းကွင်းသူများမှတ်တမ်း ၊ ကျေးရွာတွင်နေထိုင်သော သို့မဟုတ် အခြားရွာမှလာရောက်သောကျွမ်းကျင်သူများ

(၁) အသင်ကျောင်း			(၂) ကျန်းမာရေး			(၃) လက်မှုပညာ		
	ရွာတွင်းနေထိုင်သူ	အခြားရွာမှလာသူ		ရွာတွင်းနေထိုင်သူ	အခြားရွာမှလာသူ		ရွာတွင်းနေထိုင်သူ	အခြားရွာမှလာသူ
မူလတန်းပြဆရာဆရာမ	<input type="checkbox"/>	<input type="checkbox"/>	ဆရာဝန်	<input type="checkbox"/>	<input type="checkbox"/>	လက်သမား	<input type="checkbox"/>	<input type="checkbox"/>
အထက်တန်းပြဆရာဆရာမ	<input type="checkbox"/>	<input type="checkbox"/>	လက်ထောက်ကျန်းမာရေးမှူး	<input type="checkbox"/>	<input type="checkbox"/>	ပန်းရံ	<input type="checkbox"/>	<input type="checkbox"/>
အလက်တန်းပြဆရာဆရာမ	<input type="checkbox"/>	<input checked="" type="checkbox"/>	အမျိုးသမီးကျန်းမာရေးဆရာမ	<input type="checkbox"/>	<input type="checkbox"/>	လျှပ်စစ်ဆိုင်ရာ	<input type="checkbox"/>	<input type="checkbox"/>
မူကြိုဆရာဆရာမ	<input type="checkbox"/>	<input type="checkbox"/>	အရံသားများ	<input type="checkbox"/>	<input type="checkbox"/>	ရေတိုက်ရွယ်သူ	<input type="checkbox"/>	<input type="checkbox"/>
အခြား	<input type="checkbox"/>	<input type="checkbox"/>	ပြည်သူ့ကျန်းမာရေးလုပ်သား (၁)/(၂)	<input type="checkbox"/>	<input type="checkbox"/>	စက်ပြင်ဆရာ	<input type="checkbox"/>	<input type="checkbox"/>
မှတ်ချက်			မှတ်ချက်	၀		မှတ်ချက်	၀	

(ဃ) ကျေးရွာသို့ ရောက်ရှိနိုင်သည့်လမ်းအခြေအနေ / ကျေးရွာတစ်ရွာသည် ၎င်း၏ကျေးရွာအုပ်စုနှင့် ဆက်သွယ်ထားသော လမ်းအခြေအနေ (အောက်ဖိစုံကိုရိုင်းပါ)

ကျောက်ကြမ်းလမ်း: ကတ္တရာလမ်း: ကွန်ကရစ်လမ်း: မော်တော်ဆိုင်ကယ်လမ်း:
 ကျောက်စင်းလမ်း: မြေသားလမ်း: လူသွားလမ်း: အခြား _____

(င) ကျေးရွာဖွံ့ဖြိုးမှုစီမံချက် ပိုင်းပါ
 (၁) လူထုဝဟိုပြုစီမံကိန်းမတင်မီ ဤကျေးရွာတွင်ကျေးရွာဖွံ့ဖြိုးမှု စီမံချက်ရှိခဲ့ပါသလား? ရှိပါသည်/မရှိပါ/မသိပါ
 (၂) ရှိခဲ့ပါလျှင် ဤစီမံချက်ကို မည်သည့် ဝန်ထုပ်ထွင်းဆင်နွှဲပါသနည်း? နှစ်-----/မသိပါ
 (၃) ဤစီမံချက်ကို ဖြိုးနယ်မှအတည်ပြုခဲ့ပါသလား? ပြုခဲ့ပါသည်/မပြုခဲ့ပါ /မသိပါ

(စ) ဝေဖန်အကွာအဝေး
 (၁) ဤကျေးရွာ၏ဝဟိုမှ ၎င်းကျေးရွာအုပ်စု၏ဝဟိုအထိ ဝေးကွာမှု မည်မျှ ကွာဝေးသနည်း? ပိုင်---၄---/မသိပါ
 (၂) ဤကျေးရွာမှ ၎င်းကျေးရွာအုပ်စု၏ဝဟိုအထိ သွားလာရာတွင် ကြာမြင့်သည့်အချိန် -----မိနစ်-၂-နာရီ
 ခြောက်သွေ့ရာသီတွင်ကြာချိန် -----၂-နာရီ----- ထော်လာရီး/မော်တော်ဆိုင်ကယ်/မြေလျှင်/လား/မော်တော်ဘုတ်/
 အခြား -----
 မိုးရာသီတွင်ကြာချိန် -----၂-နာရီ----- ထော်လာရီး/မော်တော်ဆိုင်ကယ်/မြေလျှင်/လား/မော်တော်ဘုတ်/
 အခြား -----၄-၅-----

(ဆ) ပတ်ဝန်းကျင်ဆိုင်ရာ သဘာဝဘေးအန္တရာယ် -
 ဤကျေးရွာတွင် ရေကြီးခြင်းကို သို့ သဘာဝဘေးအန္တရာယ် ကျရောက်မှု ဖြစ်ပေါ်ပါသလား။
 မရှိပါ ရှိပါသည် ရှိလျှင် ဝေဖန်ပြပါ ----- မြေလျှင် ----- မြေရေ ----- မြေကျိုး -----




Government of the Republic of the Union of Myanmar | 2016

(ခ) ကျေးရွာတွင် ဖွဲ့စည်းထားသော အဖွဲ့အစည်းများ၊ လူထုဝဟိုပြုစီမံကိန်းမတိုင်မီ ဤကျေးရွာတွင် ကျေးရွာဖွံ့ဖြိုးရေးအတွက် အိမ်(အိမ်)၊ ရွာထားမှု(အိမ်)၊ မိသားစု(အိမ်) ဖွဲ့စည်းထားသည့် အဖွဲ့အစည်းများရှိပါသလား။

- (၁) မရှိပါ
- (၂) _____

ကျေးရွာမိမိအောင်

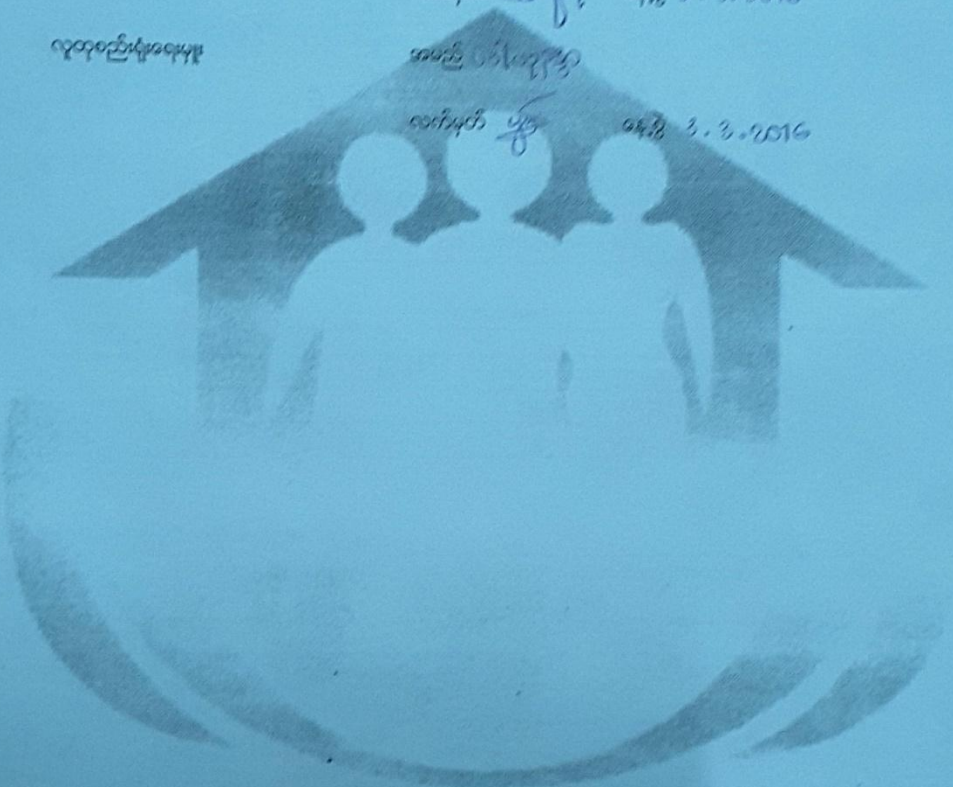
အမည် ဦးဝင်းဦး

လက်မှတ်  ၀၄.၅.၃.၃.၂၀၁၆

လူထုဝဟိုပြုစီမံကိန်း

အမည် ဦးကျော်စွာ

လက်မှတ်  ၀၄.၅.၃.၃.၂၀၁၆



လူထုဝဟိုပြုစီမံကိန်း



သာပေါင်းမြို့နယ်

Government of the Republic of the Union of Myanmar | 2016

ပုံစံ ၈-၂ - စီမံကိန်းစက်ဝန်းအချိန်ဇယား (PC 2)

လမ်းညွှန်ချက်သတ်မှတ်ရန်အတွက် လုပ်ငန်းစဉ်များ/လက်ထောက်နည်းပညာနည်းပညာများ စီမံကိန်းစက်ဝန်းအဆင့်တစ်ခုစီ ငြိမ်သိုင်းကျေးရွာနှင့် ကျေးရွာအုပ်စု အတွက် ညွှန်ကြားမှုဦးစီးဌာန/အထောက်အကူပြုဌာန

လည်မှန်းချက်/စီမံကိန်း အမည် ဒေါ်ဗုဒ္ဓဝ

မေ့.ရက် ၂၅.၃.၂၀၁၆ စက်ဝန်းအားပေးပေးခြင်း စက်ဝန်း(၁) စက်ဝန်း(၂) စက်ဝန်း(၃)
 စက်ဝန်း(၄)

ပြည်နယ်တိုင်း ၈၇၇,၀၀၆ မြို့နယ် သာပေါင်း ကျေးရွာအုပ်စု ၁၀၆၂ ကျေးရွာ ၁၀၆ : ပုံ ကွဲ : ၂

စီမံကိန်းအသစ်များအစဉ်အစဉ်	မေ့.ရက်		အစဉ်အဆင့်တွင်တက်ရောက်သူအရေအတွက်			
	စတင်သည့်နေ့	ပြီးဆုံးသည့်နေ့	အမျိုးသား အရေအတွက်	အမျိုးသမီး အရေအတွက်	အိမ်ထောင်စုအရေအတွက်	လူမှုစုတက်ရောက်သူ အရေအတွက်နှင့် လူမှုစုအမည်
၁. ကျေးရွာစီမံကိန်း စိတ်ဆက်အစဉ်အဆင့်	၂၅.၃.၂၀၁၆	၂၅.၃.၂၀၁၆	၂၃	၁၃	၃၆	၃၅ ၈၈၃
၂. ကျေးရွာရှိ မြို့အစု စီမံခန့်ခွဲရေးအစဉ်အဆင့်	၄.၃.၂၀၁၆	၄.၃.၂၀၁၆	၈၅၀	၁၇	၃၆	၈၅၇ ၈၈၃
၃. ကျေးရွာအုပ်စု လုပ်ငန်း ဆုံးဖြတ်ချက်ချသည့်အစဉ်အဆင့်	၅.၃.၂၀၁၆	၅.၃.၂၀၁၆	၁၅	၁၄	၂၆	၂၆ ၈၇၆
၄. မြို့နယ်အဆင့်စီမံကိန်းဆောင်ရွက်ရေးအကောင်အထည်ဖော်ရေးမိန့်ခွဲစီမံကိန်း သုံးသပ်မှုအစဉ်အဆင့်			မရှိ	မရှိ	မရှိ	မရှိ
၅. မြို့နယ် စီမံကိန်းဆောင်ရွက်ရေးအကောင်အထည်ဖော်ရေးမိန့်ခွဲစီမံကိန်းဆောင်ရွက်မှုကို စွမ်းဆောင်ရည်အကြောင်းကြားသည့်အစဉ်အဆင့်						
၆. စီမံကိန်းလုပ်ငန်းစဉ်စီမံခန့်ခွဲရေးအစဉ်အဆင့်	မရှိ	မရှိ	မရှိ	မရှိ	မရှိ	မရှိ
၆.၁။ စီမံကိန်းလုပ်ငန်း အကောင်အထည်ဖော် ရေးအစဉ် အစဉ်အဆင့်						
၆.၂။ ဝယ်ယူရေးအစဉ် အစဉ်အဆင့်						



ပုံစံ ၈-၃ ကျေးရွာဖွံ့ဖြိုးရေး ဦးစားပေးအစီအစဉ် (Form PC 3)

လယ်ဦးနှစ်	စက်တင်ဘာလ(၃)ကျေးရွာဖွံ့ဖြိုးရေးမှူးရုံးချုပ်အစည်းအဝေးပြီးနောက်	ကျေးရွာစီမံကိန်း
အထောက်အကူပြုကော်မတီသည်	လူထုစည်းရုံးရေးမှူးအကူအညီဖြင့်	ဤပုံစံကိုဖြည့်စုံအောင်
အားလုံးသောအခက်အခဲအတားအဆီးများ၊	ဖွံ့ဖြိုးမှုဦးစားပေးအစီအစဉ်များ၊	လူထုဝေဟံပြုစီမံကိန်း၏
ပံ့ပိုးဆောင်ရွက်ရန် လုပ်ငန်းများအားလုံးကိုဖော်ပြရမည်။		ရန်ပုံငွေအခက်အခဲအခြေအနေနှင့်
လူထုစည်းရုံးရေးမှူး/ဝန်ထမ်း အမည်	စွယ်စုံ	
နေ့စွဲ	4.3.2016	
	<input checked="" type="checkbox"/> ကော်မတီအား အမှတ်ကြပ်ပါ (✓)၊ <input type="checkbox"/> ကော်မတီ(၁)၊ <input type="checkbox"/> ကော်မတီ(၂)၊ <input type="checkbox"/> ကော်မတီ(၃)၊ <input type="checkbox"/> ကော်မတီ(၄)	
ပြည်နယ်/တိုင်း	ဧရာဝတီ	ကျေးရွာအုပ်စု
	ဦးစားပေး	ကျေးရွာ အစည်းအဝေး

က. အခက်အခဲအတားအဆီးများအားလုံးရှင်းလင်း - ယခုလက်ရှိအခြေအနေတွင်ဤကျေးရွာဖွံ့ဖြိုးတိုးတက်ရေးအတွက် အဓိကအခက်အခဲအတားအဆီးများသည် မည်သည်များဖြစ်ပါသနည်း၊ (အမျိုးသား/သမီး အနည်းဆုံးအခက်အခဲ ၅ ခုစီဖော်ပြပါ)

အမျိုးသား အဖွဲ့မှတင်ပြသောအခက်အခဲအတားအဆီးများ	အမျိုးသမီး အဖွဲ့မှတင်ပြသောအခက်အခဲအတားအဆီးများ
၁. ရေအခက်အခဲများ	၁. ရေအခက်အခဲများ
၂. လမ်းပန်းဆက်သွယ်ရေး	၂. လမ်းပန်းဆက်သွယ်ရေး
၃. လျှပ်စစ်ဓာတ်အား	၃. လျှပ်စစ်ဓာတ်အား
၄. ကျန်းမာရေးဆိုင်ရီ	၄. ကျန်းမာရေးဆိုင်ရီ
၅. အခြားအခက်အခဲများ	၅. အခြားအခက်အခဲများ
၆. ကျေးရွာအုပ်စုအတွင်း	၆. ကျေးရွာအုပ်စုအတွင်း
၇. အခြားအခက်အခဲများ	၇. အခြားအခက်အခဲများ

ခ. မျှော်မှန်းခြင်း- ဝန်ဆောင်မှုမရသည့် (၅) နှစ် အတွင်း ကျေးရွာဖွံ့ဖြိုးရေး မျှော်မှန်းချက်များအား တင်ပြပါ။

အမျိုးသားအဖွဲ့မှတင်ပြသောမျှော်မှန်းချက်များ	အမျိုးသမီးအဖွဲ့မှတင်ပြသောမျှော်မှန်းချက်များ
၁. ရေအခက်အခဲများ	၁. ရေအခက်အခဲများ
၂. လျှပ်စစ်ဓာတ်အား	၂. လျှပ်စစ်ဓာတ်အား
၃. ကျန်းမာရေးဆိုင်ရီ	၃. ကျန်းမာရေးဆိုင်ရီ
၄. အခြားအခက်အခဲများ	၄. အခြားအခက်အခဲများ
၅. ကျေးရွာအုပ်စုအတွင်း	၅. ကျေးရွာအုပ်စုအတွင်း



Government of the Republic of the Union of Myanmar | 2016

၁. ဤကျေးရွာ၏ လာမည့် (၃)နှစ်အတွက် ဦးစားပေး ဖွံ့ဖြိုးတိုးတက်မှု လုပ်ငန်း အစီအစဉ်များအားဖော်ပြပါ။
 (လူထုဝတ်ပြုစီမံကိန်း ရံပုံငွေအတွက် အဆိုပြုသော အစီအစဉ်များကိုဦးစားပေး အဆင့်အလိုက်ခေါ်ဖြည့် တွန်းလှူထုတ်ပြု စီမံကိန်း ရန်ပုံငွေအရင်းအမြစ်နှင့် မေတ်သက်သည့်အစီအစဉ်များလည်းဖော်ပြရန်ဖြစ်သည်)

ကျေးရွာအတွက်ဦးစားပေးဖွံ့ဖြိုး တိုးတက်မှု လုပ်ငန်းစဉ်များ	အဆိုပြုလူ (အမျိုးသားများ/ အမျိုးသမီးများ/ အမျိုးသား+အမျိုးသမီး)	လူထုဝတ်ပြုစီမံကိန်းအတွက်အဆိုပြု သည့်(ဦးစားပေးအဆင့်အလိုက်ခေါ်ဖြည့်)	ခန့်မှန်း ကုန်ကျ ဝင်ရံ	အကျိုးခံစား ခွင့်ရှိသူခန့်မှန်းခြေ အရေအတွက်
၁ ဗိုလ်ချုပ်ရေကွင်း တူးဖော်ခြင်း (၆'၅ x 18')	၈+၆	ဦးစားပေးအဆင့် (၁)	၃၀၀၀၀၀၀	၂၅၅
၂ ရွာတွင်းရေကွင်းတူးဖော်ခြင်း လမ်း (၃၀၀' x ၆' x 1') + ရွာတွင်းအောက်တူးဖော်ခြင်း (၃၆၆' x ၆' x ၆')	၈	ဦးစားပေးအဆင့် (၂)	၃၀၀၀၀၀၀	၂၅၅
၃ ရွာတွင်းရေကွင်းတူးဖော်ခြင်း အောက်တူးဖော်ခြင်း (၂၀' x ၄၀')	၈+၆	ဦးစားပေးအဆင့် (၂)	၃၀၀၀၀၀၀	၂၅၅
၄ အေးစမ်းအေးမြစေရန် အောက်တူးဖော်ခြင်း (18' x 18')	၆	ဦးစားပေးအဆင့် (၄)	၃၀၀၀၀၀၀	၂၅၂
၅ ဝါးစင်ထုတ်ဖော်ရေးအောက်တူးဖော်ခြင်း (၄၅' x ၆') (၂၃၆၆' x ၆')	၆	ဦးစားပေးအဆင့် (၅)	၂၅၀၀၀၀၀	၂၅၅
၆				
၇				
၈				

ဥက္ကဋ္ဌ ၊ ကျေးရွာစီမံကိန်းအထောက်အကူပြုကော်မတီမှအတည်ပြုသည်။

အမည် _____ လက်မှတ် _____ ၀၄.၆

ပုံစံ - ၀ - ၁ ကျေးရွာအခြေခံအချက်အလက်များ (Form PC 1)

လမ်းညွှန်ချက်၊ ကျေးရွာတစ်ရွာသို့ ပထမဆုံးမိတ်ဆက်ခရီး သွားရောက်သောအခါ လူထုစည်းရုံးရေးမှူးသည် ကျေးရွာခေါင်းဆောင်များအား ကျေးရွာအချက်အလက်များကို မေတ္တာရပ်ခံ၍ တောင်းခံရသည်။ ဤအချက်အလက်များကို စီမံကိန်းမိတ်ဆက်အစည်းဝေးမတိုင်မီတောင်းခံရမည်။ စီမံကိန်းမိတ်ဆက်အစည်းဝေးတွင် လူထုစည်းရုံးရေးမှူးသည် ဤအချက်အလက်များအား စစ်ဆေးပြီး မှန်ကန်အောင်ပြုလုပ်ရမည်။ ပြီးနောက်တွင် လူထုစည်းရုံးရေးမှူးမှ သတင်းအချက်အလက်ထံသို့ Tablets မှ တစ်ဆင့် ဖြည့်သွင်းရမည်။

ကျေးရွာခေါင်းဆောင် အမည် ဦးလှသိန်း	ကျေးရွာခေါင်းဆောင်၏ ဝန်နံပါတ် ၀၇၃၆၃၆၁၃၂၄၂	လူထုစည်းရုံးရေးမှူး၏ အမည် ဦးသော်ဝင်းအောင်
ပြည်နယ်/တိုင်းဒေသကြီး မန္တလေး	မြို့နယ် ဘာပေါင်	ကျေးရွာအုပ်စု ဘဲဖြူ

က။ လူဦးရေ

လူမျိုးစု	အိမ်ထောင်စုအရေအတွက်	ကိုးကွယ်သည့်ဘာသာ	အိမ်ထောင်စုအရေအတွက်
လူမျိုးစု (၁) - ကရင်	၄၃	ဘာသာ (၁) - ဂျင်ဇာ	၄၃
လူမျိုးစု (၂) - မြန်မာ	၁၇	ဘာသာ (၂) - ဂျင်ဇာ	၁၇
လူမျိုးစု (၃) -		ဘာသာ (၃) -	
လူမျိုးစုစုစု		ဘာသာစုစု	
အခြား	အရေအတွက်		
မသန်စွမ်းသူများ	-		
သက်ကြီးရွယ်အိုများ (၆၅ နှစ် နှင့် အထက်)	၃၀		
စစ်ဘေးရှောင်			

	အမျိုးသား (အရေအတွက်)	အမျိုးသမီး (အရေအတွက်)
လူဦးရေ		
လူမျိုးစု (၁) - ကရင်	၁၃၀	၁၂၇
လူမျိုးစု (၂) - မြန်မာ	၉၈	၉၂
လူမျိုးစု (၃) -		
အခြား		
အိမ်ထောင်စုဦးစီး	၅၀	၁၉

(ခ) အခြေခံအထောက်အပံ့ အသုံးအဆောင်များ

စာသင်ကျောင်း	အမှတ် ခြံမပါ	ကျန်းမာရေး	အမှတ် ခြံမပါ	ဘာသာရေး အထောက် အပံ့များ	အမှတ် ခြံမပါ
အထက်တန်းကျောင်း	<input type="checkbox"/>	ဆေးရုံ	<input type="checkbox"/>	စေတီ	<input type="checkbox"/>
အလယ်တန်းကျောင်း	<input type="checkbox"/>	ကျန်းမာရေးဌာန	<input type="checkbox"/>	ဘုန်းကြီးကျောင်း	<input type="checkbox"/>
မူလတန်းကျောင်း	<input type="checkbox"/>	ကျန်းမာရေးဌာနခွဲ	<input type="checkbox"/>	ဟိန္ဒူဘုရားကျောင်း	<input type="checkbox"/>
မူကြိုကျောင်း	<input type="checkbox"/>	ဆေးပေးခန်း	<input type="checkbox"/>	ခရစ်ယာန်ကျောင်း	<input type="checkbox"/>
အခြား	<input type="checkbox"/>	အခြား	<input type="checkbox"/>	ဗလီ	<input type="checkbox"/>
				အခြား	<input type="checkbox"/>
မှတ်ချက်		မှတ်ချက်		မှတ်ချက်	

(ဂ) ကျွမ်းကျင်သူများမှတ်တမ်း (ကျေးရွာတွင်နေထိုင်သော သို့မဟုတ် တခြားရွာမှလာရောက်သော ကျွမ်းကျင်သူများ)

(ခ) စာသင်ကျောင်း			(၂) ကျန်းမာရေး			(၃) လက်မှုပညာရှင်		
	ရွာတွင်နေ ထိုင်သူ	အခြားရွာမှ လာသူ		ရွာတွင်နေ ထိုင်သူ	အခြား ရွာမှ လာသူ		ရွာတွင် နေထိုင်သူ	အခြားရွာ မှလာသူ
မူလတန်းပြဆရာ/မ	<input type="checkbox"/>	<input type="checkbox"/>	ဆရာဝန်	<input type="checkbox"/>	<input type="checkbox"/>	လက်သမား	<input type="checkbox"/>	<input type="checkbox"/>
အထက်တန်းပြဆရာ/မ	<input type="checkbox"/>	<input type="checkbox"/>	လက်ထောက် ကျန်းမာရေးမှူး	<input type="checkbox"/>	<input type="checkbox"/>	ပန်းရံ	<input type="checkbox"/>	<input type="checkbox"/>
အလယ်တန်းပြဆရာ/မ	<input type="checkbox"/>	<input type="checkbox"/>	အမျိုးသမီးကျန်းမာရေး ဆရာမ	<input type="checkbox"/>	<input type="checkbox"/>	လှုပ်စစ်ကျွမ်းကျင်၊ မီးသမား	<input type="checkbox"/>	<input type="checkbox"/>
မူကြိုဆရာ/မ	<input type="checkbox"/>	<input type="checkbox"/>	သာယာဆရာမ	<input type="checkbox"/>	<input type="checkbox"/>	ရေတိုက်သွယ်သူ	<input type="checkbox"/>	<input type="checkbox"/>
အခြား	<input type="checkbox"/>	<input type="checkbox"/>	ပြည်သူ့ကျန်းမာရေးလုပ်သား	<input type="checkbox"/>	<input type="checkbox"/>	စက်ပြင်ဆရာ	<input type="checkbox"/>	<input type="checkbox"/>
မှတ်ချက်			မှတ်ချက်			မှတ်ချက်		

(ဃ) ကျေးရွာသို့ ရောက်ရှိနိုင်သည့် လမ်းအခြေအနေ / ကျေးရွာတစ်ရွာသည် ၎င်း၏ ကျေးရွာအုပ်စုနှင့် ဆက်သွယ်ထားသော လမ်းအခြေအနေ (အောက်ပါတို့ကိုရိုင်းပါ)

ကျောက်ကြမ်းလမ်း ကတ္တရာလမ်း ကွန်ကရစ်လမ်း မော်တော်ဆိုင်ကယ်လမ်း
 ကျောက်ခင်းလမ်း မြေသားလမ်း လူသွားလမ်း အခြား _____

(င) ကျေးရွာဖွံ့ဖြိုးမှုစီမံချက်

(၁) လူထုဝတ်ယူသည့် ပြင်ဆင်မှုများ စီမံခန့်ခွဲမှု စီမံချက်ရှိပါသလား?

(၂) ရှိပါလျှင် ဤစီမံချက်ကို မည်သည့် ခုနှစ်တွင်ပြင်ဆင်ခဲ့ပါသနည်း?

(၃) ဤစီမံချက်ကို ဖြည့်ဆည်းပေးအားပေးခြင်းရှိပါသလား?

ပိုင်းပါ

ရှိပါသည်/မရှိပါ/မသိပါ

နှစ်-----/မသိပါ

ဖြည့်ခဲ့ပါသည်/မဖြည့်ခဲ့ပါ/မသိပါ

(စ) ဓရီးအကွာအဝေး

(၁) ဤကျေးရွာ၏ဝတ်ယူမှု ၎င်းကျေးရွာအုပ်စု၏ဝတ်ယူမှု ဓရီးပိုင်မည်မျှကွာဝေးသနည်း?

(၂) ဤကျေးရွာမှ ၎င်းကျေးရွာအုပ်စု၏ဝတ်ယူမှု သွားလာရတွင်ကြာမြင့်သည့်အချိန်

ပိုင်-----/မသိပါ

၁ နာရီ (၆၀ မိနစ်)


၁၅ မိနစ် (၁၅ မိနစ်)

ခြောက်သွေ့ရာသီတွင်ကြာချိန် ၂၆ နေ့
ထော်လာရီ/မော်တော်ဆိုင်ကယ်/ခြေလျင်/လား/မော်တော်ဘုတ်/
အခြား -----
မိုးရာသီတွင်ကြာချိန် ၃၀ နေ့
ထော်လာရီ/မော်တော်ဆိုင်ကယ်/ခြေလျင်/လား/မော်တော်ဘုတ်/
အခြား -----

(ဆ) ပတ်ဝန်းကျင်ဆိုင်ရာ သဘာဝဘေးအန္တရာယ်
ဤကျေးရွာတွင် ရေကြီးခြင်းကဲ့သို့ သဘာဝဘေးအန္တရာယ်ကျရောက်ဖူးခြင်း ရှိပါသလား။
 မရှိပါ ရှိပါသည် ရှိလျှင်ဖော်ပြပါ -----

(ဇ) ကျေးရွာတွင် ဇွဲ၊ စည်းထားသော အဖွဲ့အစည်းများ
လူထုပေါ်ပြူးစိတ်ကင်းမာစိတ်ဝင်မီ ဤကျေးရွာတွင် ကျေးရွာဖွံ့ဖြိုးရေးအတွက် အစိုးရ (သို့) ရွာသားများကိုယ်တိုင်(သို့) စီမံကိန်းတစ်ခုခုမှ
ဇွဲ၊ စည်းထားသည့် အဖွဲ့အစည်းများရှိပါသလား။
(၁) မရှိပါ
(၂) -----

(ဈ) အထွေထွေအုပ်ချုပ်ရေး ဦးစီးဌာန (GAD) မှ မှတ်တမ်းတင်ထားခြင်း
ဤကျေးရွာသည် အထွေထွေအုပ်ချုပ်ရေး ဦးစီးဌာန (GAD) မှ မှတ်တမ်းတင်ထားမှု ရှိပါသလား။
 မရှိပါ ရှိပါသည်

ကျေးရွာခေါင်းဆောင်	အမည် ဦးလှသန်း လက်မှတ် ဦးလှသန်း နေ့.ရက် ၁၄. ၁၁. ၂၀၁၇
လူထုစည်းရုံးရေးမှူး	အမည် ဦးစောအောင် လက်မှတ်  နေ့.ရက် ၁၄. ၁၁. ၂၀၁၇

ပုံစံ - ၈ - ၂ - စီမံကိန်းစက်ဝန်းအချိန်ဇယား (PC 2)

လမ်းညွှန်ချက်၊ သက်ဆိုင်ရာလူထုစည်းရုံးရေးမှူး/လက်ထောက်နည်းပညာမှူးများမှ စီမံကိန်းစက်ဝန်းအဆင့်တစ်ခုစီဖြန့်ဝေပေးပြီး ကျေးရွာနှင့် ကျေးရွာအုပ်စုအတွက် ဤပုံစံကို ပြည့်သွင်းရမည်။
စည်းရုံးရေးမှူး/ဝန်ထမ်း အမည် ဒေါ်သော်ခင်ထွန်း

နေ့စွဲ 15.11.၂017 စက်ဝန်းအားအမှတ်ခြစ်ပါ စက်ဝန်း(၁) စက်ဝန်း(၂) စက်ဝန်း(၃)
 စက်ဝန်း(၄)

မြို့နယ်/တိုင်း ဧရာဝတီ မြို့နယ် ဘါဂေါင်း ကျေးရွာအုပ်စု ဘဲလွှဲ ကျေးရွာ တင်းယံကွင်း

စီမံကိန်းအဆင့်ရှာဖွေဆောင်ရွက်မှုအဆင့်များ	နေ့စွဲ		အစည်းအဝေးတွင်တက်ရောက်သူအရေအတွက်					အိမ်ထောင်စု ပေါင်း	အိမ်ထောင်စု %
	စတင်သည့် နေ့	ပြီးဆုံး သည့်နေ့	အမျိုးသား အရေ အတွက်	အမျိုးသမီး အရေ အတွက်	အိမ် ထောင်စု အရေ အတွက်	လူမျိုးစုတက်ရောက်သူ အရေအတွက် နှင့် လူမျိုးစုအမည်			
၁။ ကျေးရွာစီမံကိန်း ပိတ်ဆက်အစည်းအဝေး	14.11.17	14.11.17	18	12	30	၈၅၉			
၂။ ကျေးရွာဖွံ့ဖြိုးရေး စီမံချက်ရေးဆွဲခြင်း အစည်းအဝေး	15.11.17	15.11.17	19	13	32				
၃။ ကျေးရွာအုပ်စု လုပ်ငန်းဆုံးဖြတ်ချက်ချသည့် အစည်းအဝေး									
၄။ မြို့နယ်အဆင့် စီမံကိန်းရေးဆွဲရေး နှင့် အကောင် အထည်ဖော်ရေးကော်ပတီ၏ စီမံကိန်း သုံးသပ်မှု အစည်းအဝေး	26.12.17	26.12.17	၂၈	၂၈	၂၈	၂၈			
၅။ မြို့နယ် စီမံကိန်းရေးဆွဲရေး နှင့် အကောင်အထည် ဖော်ရေး ကော်ပတီ၏ဆုံးဖြတ်မှုကို ရွာသို့ အသိပေး အကြောင်းကြားသည့် အစည်းအဝေး	28.12.17	28.12.17	10	7	17				
၆။ စီမံကိန်းလုပ်ငန်းခွဲစီမံချက်ရေးဆွဲခြင်း အစည်းအဝေး									
၆.၁။ စီမံကိန်းလုပ်ငန်း အကောင်အထည်ဖော် ရေးအစီအစဉ် ရေးဆွဲခြင်း	3.2.18	3.2.18	6	4	10				

Y5_MIS PC Form

၆.၂။ လယ်ယာရေးဆွဲရေးဆောင်ရွက်ခြင်း	6.2.18	6.2.18	5	6	11	၈၅၉		
၆.၃။ သတ္တုထွက်ကုန်ကုမ္ပဏီ လုပ်ငန်းဆောင်ရွက်ခြင်း	8.2.18	8.2.18	11	11	22			
၆.၄။ ပြင်ပထုတ်ကုန်ဆောင်ရွက်ခြင်း	10.2.18	10.2.18	13	8	21			
၇။ စီမံကိန်းလုပ်ငန်းခွဲ ဆုံးသတ်မှု စောင့်ကြည့် ဆောင်ရွက်ခြင်း								
၇.၁။ ဆောင်ရွက်ခြင်း ထပ်မံဆောင်ရွက်ခြင်း	16.2.18	16.2.18	10	8	18			
၇.၂။ ဆောင်ရွက်ခြင်း နှစ်ထပ်ဆောင်ရွက်ခြင်း	21.2.18	21.2.18	11	7	18			
၇.၃။ ဆောင်ရွက်ခြင်း ထပ်မံဆောင်ရွက်ခြင်း	24.2.18	24.2.18	12	8	20			
၈။ စီမံကိန်းလုပ်ငန်းခွဲ အပြီးသတ်စစ်ဆေးခြင်း ဆောင်ရွက်ခြင်း	22.3.18	22.3.18	12	8	20			
၉။ လူထုထိခံစားမှုဆောင်ရွက်ခြင်း	19.4.18	19.4.18	23	14	37			

ပုံစံ - ၈ - ၃ ကျေးရွာဖွံ့ဖြိုးရေး ဦးစားပေးအစီအစဉ် (Form PC 3)

လယ်ယာနှင့်အခြား အဆင့်(၃) ကျေးရွာဖွံ့ဖြိုးရေးအစီအစဉ်အပေး ပြီးဆုံးသောအခါ ကျေးရွာစီမံကိန်း အထောက်အကူပြု ကော်မတီသည် လူထုစည်းရုံးရေးမှူးအကူအညီဖြင့် ဤပုံစံကိုပြည့်စုံအောင် ဖြည့်သွင်းရမည်။

လူထုစည်းရုံးရေးမှူး/ဝန်ထမ်း အမည် ဦးစောစင်ထွန်း

နေ့စွဲ 15.11.2017 ဝက်ဝန်းအား အမှတ်ခြစ်ပါ (V) ဝက်ဝန်း(၁) ဝက်ဝန်း(၂) ဝက်ဝန်း(၃) ဝက်ဝန်း(၄)

ပြည်နယ်/တိုင်း ဧရာဝတီ၊ ခြံနယ်သာပေါင်း၊ ကျေးရွာအုပ်စု၊ ကျေးရွာ ထင်းပုံလွင်၊

က၊ အခက်အခဲအတားအဆီးများအားဆွေးနွေးခြင်း - ယခုလက်ရှိအခြေအနေတွင် ဤကျေးရွာဖွံ့ဖြိုးတိုးတက်ရေးအတွက် အဓိက အခက်အခဲအတားအဆီးများသည် မည်သည်များဖြစ်ပါသနည်း (အမျိုးသား/သမီး အနည်းဆုံးအခက်အခဲ ၅ ခုစီဖော်ပြပါ)

အမျိုးသား အဖွဲ့မှ တင်ပြသောအခက်အခဲအတားအဆီးများ		အမျိုးသမီး အဖွဲ့မှ တင်ပြသောအခက်အခဲအတားအဆီးများ	
၁	လမ်း / တံတား မကောင်း ဤ သွားလာရန် ခက်ခဲခြင်း	၁	သွားလာရန် ခက်ခဲခြင်း၊ မရေစိုက်ခြင်း
၂	ကလေးများ ကျောင်း သွားရခဲခြင်း	၂	မိသားစု စားနပ်ရိက္ခာ မကောင်းခြင်း
၃	မိသားစု စားနပ်ရိက္ခာ မကောင်းခြင်း	၃	ကလေးများ ကျောင်း သွားရခဲခြင်း
၄	မျိုးစေ့များ မျှော်မှန်း မရှိခြင်း	၄	မျိုးစေ့များ မျှော်မှန်း မရှိခြင်း
၅	ကလေးများ ပညာရေး ရှာဖွေရခဲခြင်း	၅	မျိုးစေ့ မျှော်မှန်း မရှိခြင်း

ခ၊ မျှော်မှန်းခြင်း - နောင်လာမည့် (၅) နှစ် အတွင်း ကျေးရွာဖွံ့ဖြိုးရေး မျှော်မှန်းလျာထားချက်များအား တင်ပြပါ။

အမျိုးသားအဖွဲ့မှ တင်ပြသောမျှော်မှန်းချက်များ		အမျိုးသမီးအဖွဲ့မှ တင်ပြသောမျှော်မှန်းချက်များ	
၁	သွားလာရ လွယ်ကူစေရန် အချိန်ကုန်သွယ်ရေး	၁	ပညာရေး ဝင်ရောက် စေရန်
၂	မျိုးစေ့ မျှော်မှန်း မရှိခြင်း ကာလစေရန်	၂	မျိုးစေ့ မျှော်မှန်း မရှိခြင်း ကာလစေရန်
၃	မိသားစု စားနပ်ရိက္ခာ မကောင်း မျှော်မှန်း	၃	ကလေးများ ကျောင်း မရောက်ရှိ စေရန်
၄	မျိုးစေ့များ မျှော်မှန်း မရှိခြင်း မျှော်မှန်း	၄	မိသားစု စားနပ်ရိက္ခာ မကောင်း
၅	ကလေးများ ပညာရေး ရှာဖွေရခဲခြင်း	၅	မျိုးစေ့ မျှော်မှန်း မရှိခြင်း

ဂ၊ လူထုစီမံကိန်း၏ လာမည့် (၄) နှစ်အတွက် အကျုံးဝင်သော ဦးစားပေး ဖွံ့ဖြိုးတိုးတက်မှု လုပ်ငန်း အစီအစဉ်များအားဖော်ပြပါ။

အဆင့်	ကျေးရွာအတွက် ဦးစားပေး ဖွံ့ဖြိုးတိုးတက်မှု လုပ်ငန်းစဉ်များ	အဆိုပြုသူ (အမျိုးသားများ/ အမျိုးသမီးများ/အမျိုးသား+ အမျိုးသမီး)	ခန့်မှန်းကုန်ကျ စရိတ်	အကျိုးခံစားခွင့်ရှိသူ ခန့်မှန်းခြေ အရေအတွက်
၁	တံတား (40'x'6'x12')	က + မ	၁,၂၀,၀၀,၀၀၀	314
၂	ကျောင်းခံစား (5000'x'6'x6')	က + မ	10,၀၀,၀၀၀	314
၃	ကွန်ကရစ်လမ်း (5000'x'6'x6')	က + မ	၅၅၀,၀၀,၀၀၀	314
၄				
၅				

ထီးပုံကွင်းကျေးရွာ

	အဆင့်	လုပ်ငန်း	မည်သူဦးစားပေးလဲ	လ/နှစ်	ကျေးရွာမှတာဝန်ခံသူ သို့ အုပ်စု	ပြင်ပမှမည်သူထောက်ပံ့မလဲ
အခြေခံအဆောက်အအုံ	၀	ဂဝံမြေသာ၊ လမ်း	ဇေမ ဇေ ကျား	၁၁/၂၀၁၇		
	၂	တံတား	ဇေမ ဇေ ကျား	၁၁/၂၀၁၇		
	၃	ကွန်ကရစ်ပမာ	ဇေမ ဇေ ကျား	၁၁/၂၀၁၇		
	၄		မ မ မ ကျား			
	၅		မ မ မ ကျား			
အသက်မွေးဝမ်းကျောင်း မှ စိုက်ပျိုးရေး	၀	စိုက်ပျိုးရေးအညီပညာပေးရေး	ဇေမ ဇေ ကျား	၁၁/၂၀၁၇		
	၂	အိမ်တွင်း မြေအောက်ပညာ	ဇေမ မ ကျား	၁၁/၂၀၁၇		
	၃		မ မ မ ကျား			
	၄		မ မ မ ကျား			
	၅		မ မ မ ကျား			
ကျန်းမာရေးနှင့် အဟာရ	၀		မ မ မ ကျား			
	၂		မ မ မ ကျား			
	၃		မ မ မ ကျား			
	၄		မ မ မ ကျား			
	၅		မ မ မ ကျား			
ပညာရေး	၀		မ မ မ ကျား			
	၂		မ မ မ ကျား			
	၃		မ မ မ ကျား			
	၄		မ မ မ ကျား			
	၅		မ မ မ ကျား			
အခြား	၀		မ မ မ ကျား			
	၂		မ မ မ ကျား			
	၃		မ မ မ ကျား			
	၄		မ မ မ ကျား			
	၅		မ မ မ ကျား			