

စိုက်ပျိုးရေး၊ မွေးမြူရေးနှင့် ဆည်မြောင်းဝန်ကြီးဌာန

ပြည်ထောင်စုသမ္မတ မြန်မာနိုင်ငံတော်အစိုးရ
ကျေးလက်ဒေသဖွံ့ဖြိုးတိုးတက်ရေးဦးစီးဌာန



National Community Driven Development Project

လူထုပတ်ဝန်းကျင်ထိန်းသိမ်းရေး၊ ဖရူဆိုမြို့နယ်

ကျေးရွာဖွံ့ဖြိုးရေးအစီအစဉ်

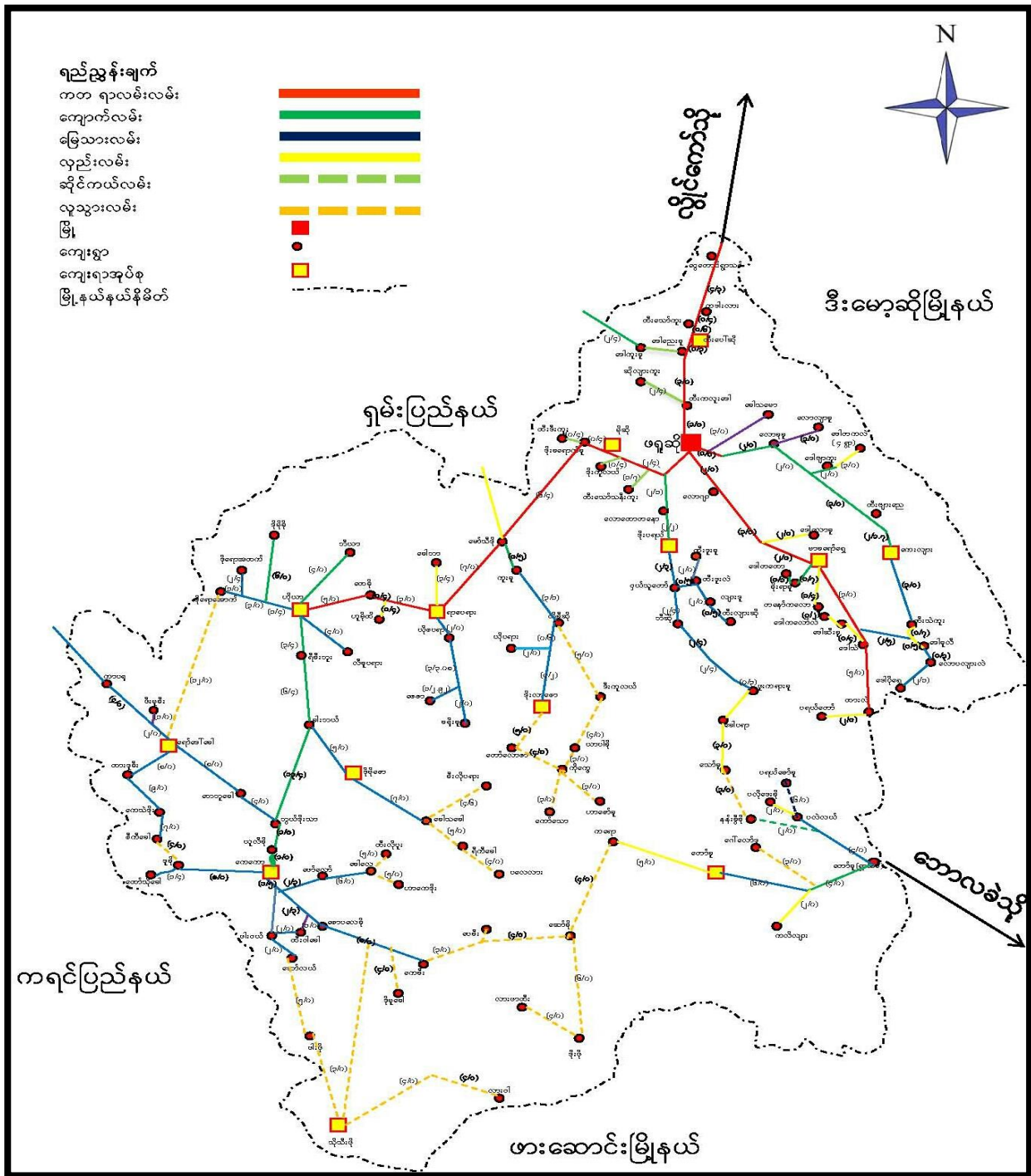


မာတိကာ

Table of Contents

ဖရူဆိုမြို့နယ်အခြေပြမြေပုံ.....	1
မိုဆို ကျေးရွာအုပ်စုမြေပုံ.....	2
ကျေးရွာအုပ်စုတွင်ပါဝင်သောကျေးရွာများစာရင်း.....	3
လူထုပူးပေါင်းပါဝင်သော လူမှုဆန်းစစ်ခြင်းနှင့် အကဲဖြတ်ခြင်းလုပ်ငန်းစဉ် အကျဉ်းချုပ်ဇယား.....	4
ကျေးရွာဖွံ့ဖြိုးရေးအစီအစဉ်အတွက် အသုံးပြုခဲ့သော PRA tools တစ်ခုချင်းစီအတွက် သုံးသပ်ချက်များ.....	5
ကျေးရွာအရင်းအမြစ်ပြမြေပုံ.....	6
ရည်ရွယ်ချက်.....	7
လူမှုရေးနှင့် အရင်းအမြစ်ပြမြေပုံ သုံးသပ်ချက်.....	8
ရာသီခွင်ပြပြက္ခဒိန်.....	9
ရည်ရွယ်ချက်.....	10
ရာသီခွင်ပြပြက္ခဒိန် သုံးသပ်ချက်.....	11
ကျား/မ ပင့်ကူအိမ်.....	12
ရည်ရွယ်ချက်.....	13
ကျားမ ပင့်ကူအိမ်သုံးသပ်ချက်.....	14
အဖွဲ့အစည်းချိတ်ဆက်မှုပြမြေပုံ.....	15
ရည်ရွယ်ချက်.....	16
အဖွဲ့အစည်းချိတ်ဆက်မှုပြမြေပုံ သုံးသပ်ချက်.....	17
ဥစ္စနေကြွယ်ဝမှု အဆင့်သတ်မှတ်ခြင်း.....	18
ရည်ရွယ်ချက်.....	19
ဥစ္စနေကြွယ်ဝမှု ဦးစားပေးအဆင့်သတ်မှတ်ချက်.....	20
အရင်းအမြစ်အသုံးချမှု ဖော်ထုတ်ခြင်းဇယား.....	21
ရည်ရွယ်ချက်.....	22
အရင်းအမြစ်အသုံးပြုမှု သုံးသပ်ချက်.....	23
ကော်မတီဝင်များရွေးချယ်ခြင်းနှင့် ကျေးရွာဖွံ့ဖြိုးရေး အစီအစဉ်ဆောင်ရွက်မှု မှတ်တမ်းခါတ်ပုံများ.....	24
ထီးဒီးကူ ကျေးရွာ၏ စီမံကိန်းအထောက်အကူပြု ကျေးရွာကော်မတီဝင်များစာရင်း.....	25
ကျေးရွာအချတ်အလတ်(ပုံစံ-၁).....	26
စီမံချက်စက်ဝန်းအချိန်ဇယား(ပုံစံ -၂).....	27
ကျေးရွာဖွံ့ဖြိုးရေးဦးစားပေးအစီအစဉ် (ပုံစံ-၃).....	28
ကျေးရွာအစည်းအဝေးမှတ်တမ်းများ.....	29
ကဏ္ဍအလိုက်ဦးစားပေးဖွံ့ဖြိုးမှုလုပ်ငန်းများ.....	30

ဖရူဆိုမြို့နယ်အခြေပြမြေပုံ



ကျေးရွာအုပ်စုတွင်ပါဝင်သောကျေးရွာများစာရင်း

စဉ်	ကျေးရွာ	အိမ်ခြေ	လူဦးရေ		
			ကျား	မ	စုစုပေါင်း
၁။	မိုဆို	၉၀	၂၄၅	၂၃၇	၄၈၂
၂။	ဒေါခရော့ရှု	၆၆	၁၇၀	၁၆၃	၃၃၃
၃။	ဒေါကူလယ်	၇၆	၂၀၀	၂၂၀	၄၂၀
၄။	ထီးဒီးကူး	၉၂	၂၆၆	၂၄၁	၅၀၇
၅။	မော်သီဒို	၃၅	၇၃	၆၃	၁၃၆
၆။	ကူးရူး	၂၅	၆၁	၆၄	၁၂၅

လူထုပူးပေါင်းပါဝင်သော လူမှုဆန်းစစ်ခြင်းနှင့် အကဲဖြတ်ခြင်းလုပ်ငန်းစဉ် အကျဉ်းချုပ်ဇယား

စဉ်	အသုံးပြုခဲ့သော PRA Tools များ
၁။	ကျေးရွာအရင်းမြစ်ပြမြေပုံ
၂။	ရာသီခွင်ပြ ပြက္ခဒိန်
၃။	ဥစ္စာခန့်ကြွယ်ဝမှု ဦးစားပေးအဆင့်သတ်မှတ်ခြင်း
၄။	ကျား၊ မ ပင့်ကူအိမ်သုံးသပ်ခြင်း
၅။	အရင်းအမြစ်အသုံးချမှုဖော်ထုတ်ခြင်းဇယား
၆။	အဖွဲ့အစည်းချိတ်ဆက်မှုမြေပုံ

ရည်ရွယ်ချက်

ထီးဒီးကူး ကျေးရွာ၏လူမှုရေးနှင့် အရင်းအမြစ်ပြုပြင်မှုကို သုံးသပ်ခြင်းရည်ရွယ်ချက်မှာ ကျေးရွာ၏တည်နေရာအနေအထား၊ လူမျိုးစု၊ ဘာသာရေးကိုးကွယ်မှုပုံစံ၊ ပညာရေး၊ လမ်းပန်းဆက်သွယ်ရေး အခြေအနေနှင့် ရေရရှိမှုစသော အခြေအနေများကို သိရှိနိုင်စေရန်ဖြစ်ပါသည်။

လူမှုရေးနှင့် အရင်းအမြစ်ပြုပြင်မှု သုံးသပ်ချက်

ထီးဒီးကူး ကျေးရွာသည် မိုဆိုအုပ်စုတွင်ပါဝင်ပြီး ဖရူဆိုမြို့၏အနောက်တောင်ဘက်(၁)မိုင်ခန့် အကွာတွင် တည်ရှိပြီး ဖရူဆိုမြို့သို့ ကတ္တရာလမ်းဖြင့်ချိတ်ဆက်သွားလာကြသည်။ ကယားလူမျိုးစုများသာနေထိုင်ကြ ကပြီးခရစ်ယာန်ဘာသာကိုအဓိကယုံကြည်ကိုးကွယ်ကြပါသည်။

ထို ကြောင့် ခရစ်ယာန်ဘာသာတူ၊ လူမျိုးတူ အုပ်စုများသာ အတူတကွ စုပေါင်းနေထိုင်ခြင်းဖြစ်သည်။ အိမ်ထောင်စုအားဖြင့် (၉၂) စုရှိသည်။ တောင်ယာလုပ်ကိုင်ခြင်းဖြင့် အသက်မွေးဝမ်းကြောင်းပြုကြပါသည်။ သို့သော်လူဦးရေများပြားလာသည်နှင့်အမျှ သဘာဝအရင်းအမြစ်မပြားဖြစ်သော မြေယာအရင်းအမြစ်များ၊ သစ်တော၊ သဲတောင်၊ အိမ်ခြေနေရာစသည့် သဘာဝအရင်းအမြစ်များ တဖြည်းဖြည်းလျော့နည်းလာသည်ကိုလည်းတွေ့ရှိရသည်။ ထိုသို့ရှားပါးလာခြင်း၏အကြောင်းမှာ စားကျက်မြေများ၊ မြေလွတ်မြေရိုင်းများကိုဝမ်းရေးဖူလုံမှုအတွက် တောင်ယာအဖြစ်ချဲ့ထွင်လုပ်ကိုင်ကြခြင်းကြောင့်လည်းဖြစ်သည်။ ကျေးရွာအတွင်းရှိ တိရစ္ဆာန်များသည် ရွာပြင်ဘက် အနည်းငယ်သာရှိသော စားကျက်မြေနေရာများတွင် ကျက်စားလျက်ရှိသည်။

ထို အပြင် ရေအရင်းအမြစ်များ ရှားပါးလာသည်ကိုလည်းတွေ့ရှိရသည်။ ရွာတွင်းအခြေခံအဆောက်အအုံအသုံးအဆောင်များအဖြစ် အခြေခံပညာမူလတန်းကျောင်းတစ်ဆောင်၊ မူကြိုကျောင်းတစ်ဆောင်၊ ခရစ်ယာန်ဘုရားကျောင်းတစ်ဆောင်နှင့် လူထုဗဟိုပြုခန်းမဆောင်တစ်ဆောင် တို့ ရှိသည်။ ထိုအဆောက်အအုံများကို ကျား၊ မ၊ အဖွဲ့ အစည်းများ လူမျိုးများမခွဲခြားပဲ တန်းတူပါဝင်အသုံးပြုလျက်ရှိသည်။ မိုးရေများသိုလှောင်ကာအသုံးပြုကြသည်။ သို့သော် နေရာသီတွင် ရေရှားပါးလာသဖြင့် ရွာအရှေ့ဘက်တွင်ရှိသော ရေထွက်ပေါက်သို့ သွားရောက်ခပ်ယူအသုံးပြုကြသည်။ ရွာတွင်းနေထိုင်သော ကျွမ်းကျင်သူများအဖြစ် မူလတန်းပြဆရာမ၊ သားဖွားဆရာမ၊ လက်သမား၊ ပန်ရုံသမားများအစရှိသော ကျွမ်းကျင်သူများရှိသည်။ သို့သော် အများစုမှာ စိုက်ပျိုးရေးသမား၊ တောင်သူလယ်သမားများဖြစ်ကြသည်။

(၂) ရာသီခွင်ပြပြက္ခဒိန်

ကျေးဇူး - ထီးဒီးလူး		ရာသီခွင်ပြ ပြက္ခဒိန်										
		ဖွက်စွဲ - ၂၅.၁၂.၂၀၂၂										
ပတ်အကြောင်းအရာ	၁	၂	၃	၄	၅	၆	၇	၈	၉	၁၀	၁၁	၁၂
ကတိဇကု	အေး	မိလ္လာ	မုလ	မုဗ္ဗ	မုအာ	မုဇ္ဇ	မုဇ္ဇ	မုအာ	မုဇ္ဇ	မုအာ	မုဇ္ဇ	မုအာ
ပွဲလမ်းသဘင်	အိမ်ထောင်	မိလ္လာ	မုလ	မုဗ္ဗ	မုအာ	မုဇ္ဇ	မုဇ္ဇ	မုအာ	မုဇ္ဇ	မုအာ	မုဇ္ဇ	မုအာ
ဘေကွသုံး ဂေ ၇ ၅		ဂေ ၇	ဂေ ၅									
လမ်းပန်းဆက်သွယ်ရေး	ကောင်း	ကောင်း	ကောင်း	ကောင်း	မကောင်း	မကောင်း	မကောင်း	မကောင်း	မကောင်း	မကောင်း	ကောင်း	ကောင်း
ဝင်စေ့ပျံ့မှု	၄၄	၄၄	၄၄	-	-	-	-	၄၄	၄၄	-	-	-
နိဂုံးပျိုးရေး	-	-	-	-	ပျိုးပျိုး ပျိုးပျိုး	ပျိုးပျိုး ပျိုးပျိုး	ပျိုးပျိုး ပျိုးပျိုး	ပျိုးပျိုး ပျိုးပျိုး	ပျိုးပျိုး ပျိုးပျိုး	ပျိုးပျိုး ပျိုးပျိုး	ပျိုးပျိုး ပျိုးပျိုး	ပျိုးပျိုး ပျိုးပျိုး
ကျွန်းယာရေး	ဝမ်းပျက် ဝမ်းပျက်	ဝမ်းပျက် ဝမ်းပျက်	-	-	-	-	-	-	-	၇၅၀ ပျောင်းဆိုး	၇၅၀ ပျောင်းဆိုး	၇၅၀ ပျောင်းဆိုး
အားဝတ်ရောင်း	ပေါင်း	ပေါင်း	ပေါင်း	ဆိုင်	ဆိုင်	ဆိုင်	ဆိုင်	ဆိုင်	ဆိုင်	ဆိုင်	ပေါင်း	ပေါင်း
ပါဝင်ဆွေးနွေးချိန်												
ရာ - ၈ နို. ၁ - ၃ နို.												
ရက် - ၅ နို.												

ရည်ရွယ်ချက်

ထီးဒီးကူး ကျေးရွာ၏ နှစ်စဉ်ဖြစ်လေ့ဖြစ်ထသော အသက်မွေးဝမ်းကြောင်းလုပ်ငန်းများ၊ ကျန်းမာရေး၊ လမ်းပန်းဆက်သွယ်ရေး၊ စိုက်ပျိုးရေး၊ ရိုးရာပွဲလမ်းသဘင်၊ လအလိုက်ဝင်ငွေနှင့် သောက်သုံးရေရရှိမှု အခြေအနေတို့ကို ရာသီအလိုက်သိရှိနိုင်ရန် ရည်ရွယ်ဖော်ထုတ်ရေးဆွဲခြင်းဖြစ်ပါသည်။

ရာသီခွင့်ပြုပြင်မှုနှင့် သုံးသပ်ချက်

ထီးဒီးကူးကျေးရွာ၏အဓိကတစ်နှစ်တာအသက်မွေးဝမ်းကြောင်းလုပ်ငန်းသည်တောင်ယာလုပ်ကိုင် စားသောက်ခြင်းဖြင့်အသက်မွေးဝမ်းကြောင်းပြုကြသည်။ နွမ်းပါးသောအုပ်စုများအနေဖြင့် တောင်ယာလုပ်ငန်းများလုပ်ကိုင်ကြသော်လည်းယာမြေစိုက်ပျိုးရန်မြေနည်းခြင်း၊ မြေဩဇာအသုံးမပြု နိုင်ခြင်းအပြင်မြေဆီလွှာကုန်ခန်းသွားခြင်းကြောင့်တစ်နှစ်စာဝမ်းစာဖူလုံမှုမရှိသောအိမ်ထောင်စုများလည်းရှိပါသည်။

တောင်ယာအငါးလိုက်ခြင်း၊ သစ်ဥသစ်မြစ်များရှာဖွေရောင်းချခြင်းဖြင့်မိမိတို့၏အခက်အခဲများကိုဖြေ ဖရှင်းကြသည်။ အမျိုးသမီးများနှင့် အမျိုးသားတို့ ၏တစ်ရက်နန်းထားလုပ်အားခသည်လည်း တန်းတူညီမျှစွာရရှိကြသည်။ ရာသီစက်ဝန်းအားဖြင့် ထီးဒီးကူးကျေးရွာတွင် နွေ၊ မိုး၊ ဆောင်းရာသီဥတု သုံးမျိုးရှိပါသည်။ ဖေဖော်ဝါရီလမှ မေလအထိ အလွန်ပူပြင်း ခြောက်သွေ့သောဥတုဖြစ်ပြီး ဇွန်လမှအောက်တိုဘာလအထိ မိုးဥတုဖြစ်ပါသည်။ အောက်တိုဘာလမှ ဇန်နဝါရီလအထိ ခြောက်သွေ့ပြီး အလွန်အေးသောလဖြစ်ပါသည်။

အကျန်းမာရေးအခြေအနေသည် ရာသီအလိုက်ဖြစ်ပေါ်သော နှာစေး ချောင်းဆိုးခြင်း၊ ဝမ်းလျော့ဝမ်းပျက်ခြင်းနှင့်သုပ်ကွေ့ရောဂါများ ကြုံတွေ့ခံစားရပါသည်။ ရောဂါဖြစ်ပွားချိန်တွင်နီးစပ်ရာဖရူဆိုမြို့သို့ သွားရောက်ဆေးကုသမှုခံယူကြသည်။

လမ်းပန်းဆက်သွယ်ရေး အခြေအနေသည် တစ်နှစ်တာပတ်လုံး အဆင်ပြေချောမွေ့ စွာဖြင့် သွားလာနိုင်သည်ကို တွေ့ရှိရပါသည်။

ကျေးရွာ၏ စိုက်ပျိုးရေးအခြေအနေသည် တစ်နှစ်တာအားဖြင့် တောင်ယာခုတ်ခြင်း၊ ထင်းခွေခြင်း၊ တောင်ယာမီးရှို့ခြင်း၊ ကျွတ်ခွေစူးထိုးခြင်း၊ ပေါင်းရှင်းခြင်းနှင့်သီးနှံများရိတ်သိမ်းသိမ်းစည်းခြင်းဖြင့် သမရိုးကျနှစ်စဉ်စိုက်ပျိုး လုပ်ကိုင်နေကြသည်ကို တွေ့ရှိရပါသည်။

ရိုးယာပွဲတော်များမှာ နှစ်သစ်ကူးပွဲ၊ ဓလေ့ထုံးတမ်းဆိုင်ရာပွဲများ(ဒီးကူပွဲလက်ထပ်ပွဲ)နှင့် ဘာသာရေးဆိုင်ရာ ပွဲလမ်းသဘင်တို့ကို ကျင်းပလေ့ရှိကြသည်။

ဝင်ငွေထွက်ငွေအခြေအနေသည် သီးနှံထွက်ရှိချိန်ဖြစ်သည့်လများနှင့် ဒေသထွက်ကုန်များပေါ်တွင်အခြေခံပြီး
ဝင်ငွေကောင်းသည်ကို တွေ့မြင်ရ ပါသည်။

ကျေးရွာ၏ သောက်သုံးရေရရှိမှုအခြေအနေသည် ဇွန်မှဒီဇင်ဘာလထိ ရေလုံလောက်စွာရှိပြီး
မတ်လမှမေလအတွင်း လျော့နည်းသွားသည်ကိုလည်း တွေ့ရှိရပါသည်။

ရည်ရွယ်ချက်

ထီးဒီးကူး ကျေးရွာ၏ ကျား/မဆိုင်ရာပင့်ကူအိမ်မြေပုံသုံးသပ်ခြင်း၏ ရည်ရွယ်ချက်မှာ ကျေးရွာအတွင်းရှိအမျိုးသား/သမီးတို့၏ ပါဝင်လှုပ်ရှားမှုအခန်းကဏ္ဍ အနေအထားနှင့် ၎င်းပါဝင်လှုပ်ရှားသော စွမ်းဆောင်မှုအပေါ်တွင် မည်သည့် အတွက်ကြောင့် ကွာဟနေကြသည်ကို သိရှိစေရန်ဖြစ်ပါသည်။

ကျားမ ပင့်ကူအိမ်သုံးသပ်ချက်

ထီးဒီးကူးကျေးရွာ၏အမျိုးသား/သမီးတို့ ပါဝင်လှုပ်ရှားသောအနေအထားအပေါ်တွင် တူညီသောအချက်များနှင့် မတူညီသောအချက်များကို စုစည်းပြီး အဆင့်ဆင့်ဖြင့် ကွာခြားချက်များကို သုံးသပ်ထားပါသည်။

ထိုသုံးသပ်ချက်များတွင်အိမ်တွင်းမူကိစ္စ၊ကျန်းမာရေး၊ပညာရေး၊ဝင်ငွေရရှိမှု၊အရင်းအမြစ်အပေါ်လက်လှမ်းမီမှု၊လုံခြုံမှု၊အဖွဲ့အစည်းများတွင်ပါဝင်မှုနှင့်ဦးဆောင်မှုစသောအချက်များပေါ်တွင်လေ့လာသုံးသပ်ခဲ့ကြသည်။အမျိုးသမီးများအနေဖြင့်ဦးဆောင်မှု၊ဝင်ငွေရှာဖွေရရှိမှု၊လုံခြုံမှုနှင့်အရင်းအမြစ်လက်လှမ်းမီသုံးစွဲမှုများတွင်အားနည်းနေသည်ကိုတွေ့ရှိရပါသည်။

အမျိုးသားများမှာ ပညာရေး နှင့် ကျန်းမာရေး အပိုင်းတွင် အမျိုးသမီးများထက် အားနည်းနေကြသည်။ အမျိုးသားနှင့်အမျိုးသမီးတို့ အတူတကွ လုပ်ကိုင်ဆောင်ရွက်နေကြသည်မှာ အိမ်တွင်းမူကိစ္စများနှင့် အဖွဲ့ အစည်းများပါဝင်ဆောင်ရွက်ခြင်းတို့ တွင် ကျားမ မခွဲခြားပဲ ပူးပေါင်းဆောင်ရွက်လေ့ရှိကြပါသည်။

ပင့်ကူအိမ်ကွန်ယက်ချိတ်ဆက်ဆောင်ရွက်မှုများတွင်အမျိုးသား၊အမျိုးသမီးတို့ ၏အလွန်ကွာဟမှုများ မရှိခြင်းကိုလည်း တွေ့ရှိရပါသည်။ သို့သော် ကျေးရွာဖွံ့ဖြိုးရေးအစီအစဉ်များဆောင်ရွက်ရာတွင်အမျိုးသမီးများပိုမိုပါဝင်လာအောင်လက်တွဲရန်လိုအပ်ကြောင်းနှင့်အစည်းအဝေးများတွင်အမျိုးသမီးများပူးပေါင်းပါဝင်ခွင့်နှင့်ဆွေးနွေးခွင့်များဦးစားပေးရန် လိုအပ်ကြောင်းကိုလည်းတွေ့ရှိရပါသည်။

ရည်ရွယ်ချက်

ထီးဒီးကူး ကျေးရွာတွင် ဩဇာလွှမ်းမိုးမှုရှိသောလူများ၊ အုပ်စုများနှင့်ဆုံးဖြတ်ချက်ချရာတွင်အမျိုးသား/သမီးပါဝင်မှုအခြေအနေ၊ ကျေးရွာဖွံ့ဖြိုးရေးလုပ်ငန်းဆောင်ရွက်မှုအခြေအနေ၊ ဘေးဖယ်ခံထားရသောအုပ်စုများ၏ပါဝင်ခွင့်အခြေအနေ၊ ကျေးရွာအတွင်းရှိအရစ်မြစ်များ၏ အသုံးချမှုအခြေအနေနှင့် ထိန်းချုပ်မှုများကို သိရှိနိုင်ရန်ရည်ရွယ်ပါသည်။

အဖွဲ့အစည်းချိတ်ဆက်မှုမြေပုံ သုံးသပ်ချက်

အဖွဲ့အစည်းချိတ် ဆက်မှုမြေပုံတွင် ထီးဒီးကူး ကျေးရွာ၏ ရွာတွင်းရှိအဖွဲ့အစည်းနှင့် ရွာပြင်ပရှိအဖွဲ့အစည်းများအမည်(၂)ခု ရှိကြပါသည်။

ရွာတွင်းအဖွဲ့အစည်းများဖြစ်ကြသော ကျေးရွာအုပ်ချုပ်ရေးမှူး၊ ရာအိမ်မူ၊ ကျောင်းကော်မတီ၊ C.A၊ အားနာအသင်း၊ သူငယ်တော်အဖွဲ့လူငယ်အဖွဲ့နှင့်ဘာသာရေးခေါင်းဆောင်စသောအဖွဲ့အစည်းများသည်ရပ်ရွာ၏ သာရေးနာရေး၊ ဘာသာရေးနှင့် ဖွံ့ဖြိုးရေးအပိုင်းများတွင်လုပ်ဆောင် နေကြသည်သာမက ပြင်ပအဖွဲ့အစည်းများဖြစ်သော Mettafoundation၊ ဂရုဏာငြိမ်းဖောင်းဒေးရှင်း၊ အခြေခံစာတတ်မြောက်ရေးအဖွဲ့နှင့်လူထုဗဟိုပြုစီမံကိန်းစသောအဖွဲ့အစည်းများသည်ကျေးရွာဖွံ့ဖြိုးရေးလုပ်ငန်းများကိုရွာတွင်းအဖွဲ့အစည်းများနှင့်လည်းချိတ်ဆက်ဆောင်ရွက်နေကြသည်ကိုတွေ့ရှိရပါသည်။

ထိုကျေးရွာဖွံ့ဖြိုးရေးစီမံကိန်းတွင်ချိတ်ဆက်ဆောင်ရွက်ပေးသောအဖွဲ့အစည်းများသည်ကျေးရွာ၏လိုအပ်ချက်များဖြစ်သောစိုက်ပျိုးရေးအသိပညာပေးခြင်း၊ စပါးဘက်ထူထောင်ပေးခြင်း၊ ရေပေးဝေရေးစနစ်ထူထောင်ပေးခြင်းနှင့်အခြားသောကျေးရွာဖွံ့ဖြိုးရေးလုပ်ငန်းများချိတ်ဆက်ဆောင်ရွက်ပေးလျက်ရှိသည်။ ကျေးရွာနှင့် ချိတ်ဆက်ဆောင်ရွက်သော အဖွဲ့အစည်းအချို့တို့သည်လည်း ကျေးရွာဖွံ့ဖြိုးရေးကော်မတီများ ဖွဲ့စည်းထားရှိပြီး ရပ်ရွာ၏ လိုအပ်ချက်များကို ကူညီဖြေရှင်းဆောင်ရွက်ပေးသည်ကိုလည်း တွေ့ရှိရပါသည်။

(၅) ဥစ္စာကြွယ်ဝမှုအဆင့်သတ်မှတ်ခြင်း

ဥစ္စာကြွယ်ဝမှုအဆင့်သတ်မှတ်ခြင်း ရက်စွဲ - ထိုနေ့ရက်: Date - ၂၅.၁၀.၁၇			
အဆင့်	သတ်မှတ်ခြင်း	အိမ်ထောင်စုအရေအတွက်	ရာခိုင်နှုန်း
မမြေလုပ်ဆွဲသော အိမ်စု	ကျေး၊ ဆိုင်ကယ်၊ စက် တိုက်၊ အိမ်၊ လယ်ယာ ၅၀၀ ကျ. ခွက် ၅၀၊ တောင်ယာ (၁၀၀၀၀)	၅	၅%
မြေလုပ်သော အိမ်စု	စက်၊ ဆိုင်ကယ်၊ တောင် ယာ ၁၀၀၀၊ လယ်ယာ ၅၀၀၊ ကျေးဇူး ၁၀၀၀ အိမ်	၅၄	၅၉%
မမြေလုပ်သော အိမ်စု	တောင်ယာ ၁၀၀၀၊ စက်၊ ကြက်၊ ပျဉ် တောင်၊ ဘက်ကယ်	၃၃	၃၆%
မမြေလုပ်ဆွဲသော အိမ်စု			
ပါဝင်ဆွဲခွင့်ရှိသူ - ၈ - ၈၅ မ - ၈၅ ပ - ၈၅			

ရည်ရွယ်ချက်

ဥစ္စနေကြွယ်ဝမှု ဦးစားပေးအဆင့်သတ်မှတ်ခြင်း၏ ရည်ရွယ်ချက်မှာ ကျေးရွာတွင်းရှိ ကျေးရွာသူ /သားတို့အားအုပ်စုအလိုက်ဖြင့်ထိခိုက်လွယ်သောအုပ်စုများနှင့်ချမ်းသာသောအုပ်စုများ၏ရပ်တည်မှုအခြေအနေများကိုသိရှိစေရန်နှင့်၎င်းအုပ်စုမှ မည်သည့်အတွက်ကြောင့် ထိခိုက်လွယ်ရသည်ကို သိရှိစေရန် ရည်ရွယ်ပါသည်။

ဥစ္စနေကြွယ်ဝမှု ဦးစားပေးအဆင့်သတ်မှတ်ချက်

ထီးဒီးကူး ကျေးရွာတွင် ဥစ္စနေကြွယ်ဝမှု ဦးစားပေးအဆင့်သတ်မှတ်ရာတွင် ရုပ်ဝတ္ထုပိုင်ဆိုင်ရာ အဆင့်(၄)မျိုးဖြင့်ခွဲခြားသုံးသပ်ထားပါသည်။




အပြေလည်ဆုံးအုပ်စု၊ပြေလည်သောအုပ်စု၊မပြေလည်သောအုပ်စုနှင့်မပြေလည်ဆုံးအုပ်စုဟူ၍ခွဲခြားထားပါသည်။အပြေလည်ဆုံးအဆင့်ဟူပြီးသတ်မှတ်ထားသောအုပ်စု၏အသွင်မှာကား၊ထော်လာဂ ဝှီစက်။တိုက်အိမ်၊လယ်၊ယာ(၅)ဧကအထက်နှင့်ကျွဲ၊နွားစသောအရာများကိုပိုင်ဆိုင်ထားသည်။
။ပြေလည်သောအုပ်စုအဆင့်ဟူပြီး သတ်မှတ်ထားသောအုပ်စု၏ အသွင်မှာ နွား၊လယ်၊ယာ၊စက်ကိုင်ရှည်၊ပျဉ်ထောင်အိမ်များပိုင်ဆိုင်ထားပါသည်။
မပြေလည်သောအုပ်စု၏အသွင်မှာတောင်ယာများ၊ကြက်၊ဝက်အနည်းငယ်နှင့်ဝါးထရံအိမ် ပိုင်ဆိုင်ထားပါသည်။
မပြေလည်သောဆုံးသော အုပ်စု၏အသွင်မှာ နေစားအဖြစ်လုပ်ကိုင် စားသောက်ကြရပါသည်။

ထိုကြောင့် ဥစ္စနေကြွယ်ဝမှု ဦးစားပေးအဆင့် သတ်မှတ်ခြင်း အဆင့်များကို သုံးသပ်ခြင်းရာတွင် ကျေးရွာတွင်းရှိသော မပြေလည်ဆုံးသောအုပ်စုများကို သိရှိရပြီး ထိုသို့သိရှိခြင်းဖြင့် စီမံကိန်းလုပ်ငန်းခွဲများ ဆောင်ရွက်ရာတွင် ထိုသို့သောအုပ်စုများ ပိုမိုပါဝင်လာစေရန်နှင့် ထိုအုပ်စုအတွက် အခွင့်အလမ်းကောင်းများ ဖန်တီးပေးနိုင်ရန်အတွက် ရည်ရွယ်သုံးသပ်ခဲ့ခြင်းဖြစ်ပါသည်။




(၆) အရင်းအမြစ်အသုံးချမှု ဖော်ထုတ်ခြင်းဇယား

အရင်းအမြစ်အသုံးချမှု ဇယား

စာမျက်နှာ - ဆီးဒါး နံပါတ်: _____ Date - ၂၅.၁၀.၁၇

		
<p>၁။ သစ်တော</p> <p>၂။ ကျွန်းတော</p> <p>၃။ ဆန်စပါး</p> <p>၄။ ဖိနပ်</p> <p>၅။ ကျွန်း</p> <p>၆။ စက်</p>	<p>၁။ ရေ</p> <p>၂။ ကျွန်း</p> <p>၃။ သားဖွား</p> <p>၄။ ကျွန်း</p>	<p>၁။ ရေ</p> <p>၂။ တော</p> <p>၃။ နို့</p> <p>၄။ ကျွန်း</p> <p>၅။ ကျွန်း</p> <p>၆။ ကျွန်း</p> <p>၇။ ကျွန်း</p> <p>၈။ ကျွန်း</p>

အရင်းအမြစ်အသုံးချမှု ဇယား

		
<p>၁။ သစ်တော</p> <p>၂။ ကျွန်း</p> <p>၃။ ဆန်စပါး</p> <p>၄။ ကျွန်း</p>	<p>၁။ ကျွန်း</p> <p>၂။ ကျွန်း</p>	<p>၁။ ကျွန်း</p> <p>၂။ ကျွန်း</p> <p>၃။ ကျွန်း</p> <p>၄။ ကျွန်း</p>

၁။ ၀၅ နံပါတ်
၂။ ၀၃ နံပါတ်
၃။ ၀၅ နံပါတ်
၄။ ၀၅ နံပါတ်

ရည်ရွယ်ချက်

ထီးဒီးကူး ကျေးရွာ၏ သဘာဝအရင်းအမြစ်များ သုံးစွဲထိန်းချုပ်မှုပြဇယားရေးဆွဲခြင်း၏ရည်ရွယ်ချက်မှာ ကျေးရွာအတွင်းရှိသဘာဝအရင်းအမြစ်များ အားအမျိုးသား/သမီးသုံးစွဲအသုံးပြုမှုနှင့်မည်သူများကထိန်းချုပ်ဆုံးဖြတ်သည်ကို ခွဲခြားသိရှိလာနိုင်ရန်နှင့်တန်းတူညီမျှအသုံးချမှုအခြေအနေကိုသိရှိစေရန် အတွက်ဖြစ်ပါသည်။

အရင်းအမြစ်အသုံးပြုမှု သုံးသပ်ချက်

ထီးဒီးကူး ကျေးရွာရှိ သဘာဝအရင်းအမြစ်များဖြစ်ကြသော သစ်တော၊ သဲတောင်၊ ကျောက်၊ ဝါး၊ ရေထွက်ပေါက်၊ နှင့် သဘာဝသစ်သီးစားပင်များ ထွက်ရှိနေပြီး ၎င်းတို့ကိုအမျိုးသား/သမီးတို့ တန်းတူအသုံးပြုသုံးစွဲနေကြပြီးသစ်တော၊သဲတောင်၊ကျောက်တောင်နှင့်ရွာပိုင်အဆောက်အဦးအချို့တို့ ကို အမျိုးသားများက ပိုမိုထိန်းချုပ်ဆုံးဖြတ်ကြသည်။

၎င်းတို့ဆုံးဖြတ်ချက်ချခြင်းမှာအမျိုးသမီးတို့သည်အိမ်တွင်းမှုပိုင်းတွင်ပိုမိုလုပ်ကိုင်နေသော ကြောင့်အမျိုးသားများပိုဆုံးဖြတ်ချက်ချသွားရခြင်းဖြစ်သည်။သစ်၊ဝါးများ၊လယ်ယာ၊ကျွဲ၊နွားများကို အမျိုးသမီးနှင့်အမျိုးသားအတူတကွ ထိန်းချုပ်ကြသည်။

ထို အပြင် အ မျိုးသမီးတို့သည်လည်း အခြားသောအရင်းအမြစ်များကို တတ်စွမ်းသမျှပါဝင် ထိန်းချုပ်ပေးနေသည်ကိုလည်း သုံးသပ်တွေ့ရှိရပါသည်။

ကော်မတီဝင်များရွေးချယ်ခြင်းနှင့် ကျေးရွာဖွံ့ဖြိုးရေး အစီအစဉ်ဆောင်ရွက်မှု မှတ်တမ်းခါတ်ပုံများ



ကျေးရွာအစည်းအဝေးနှင့် PRAToolsများအသုံးပြု၍ အချက်အလက်ကောက်ခံခြင်း

1



ကျေးရွာအစည်းအဝေးနှင့် PRAToolsများအသုံးပြု၍ အချက်အလက်ကောက်ခံခြင်း

ထီးဒီးကူး ကျေးရွာ၏ စီမံကိန်းအထောက်အကူပြု ကျေးရွာကော်မတီဝင်များစာရင်း

စဉ်	အမည်	ကျား/မ		ရာထူး/ တာဝန်
၁	ဦးဟယ်ရယ်	ကျား		ကျေးရွာစီ/ထောက် ဥက္ကဋ္ဌ
၂	ဒေါ်ထရေးဇာ		မ	ကျေးရွာစီ/ထောက် ဥက္ကဋ္ဌ
၃	ဦးထွန်းအိ	ကျား		စောင့်ကြည့်၊ ကြီးကြပ်ရေးဆပ်ကော်မတီ
၄	ဦးဂျိုးစက်	ကျား		စောင့်ကြည့်၊ ကြီးကြပ်ရေးဆပ်ကော်မတီ
၅	ဒေါ်ဂျိုဝါးနာ		မ	စောင့်ကြည့်၊ ကြီးကြပ်ရေးဆပ်ကော်မတီ
၆	ဦးမားရ်ကို ရီးအိ	ကျား		ဝယ်ယူရေးဆပ်ကော်မတီ
၇	ဦးမောင်အေး	ကျား		ဝယ်ယူရေးဆပ်ကော်မတီ
၈	ဒေါ်ရော်ဘဲကာ		မ	ဝယ်ယူရေးဆပ်ကော်မတီ
၉	ဦးနာတားလယ်	ကျား		လည်ပတ်ရေးနှင့် ပြင်/ထိန်းဆပ်ကော်မတီ
၁၀	ဒေါ်ဟယ်အူ		မ	လည်ပတ်ရေးနှင့် ပြင်/ထိန်းဆပ်ကော်မတီ
၁၁	ဦးအန်တောညို	ကျား		လည်ပတ်ရေးနှင့် ပြင်/ထိန်းဆပ်ကော်မတီ
၁၂	ဦးမီးအိ	ကျား		ဝေဖန်အကြံပြုတိုင်ကြားဖြေရှင်းရေးကော်မတီ
၁၃	ဒေါ်ရီစီ		မ	ဝေဖန်အကြံပြုတိုင်ကြားဖြေရှင်းရေးကော်မတီ
၁၄	ဦးတားရို	ကျား		ကျေးရွာစေတနာ့ဝန်ထမ်း
၁၅	ဒေါ်လူဆီးယာ		မ	ကျေးရွာစေတနာ့ဝန်ထမ်း
၁၆	ဒေါ်ခရစ္စတင်းနာ		မ	ကျေးရွာစာရင်းကိုင်
	ကော်မတီဝင်စုစုပေါင်း	၉	၇	၁၆ ဦး

(ခ) အခြေခံအဆောက်အအုံ အသုံးအဆောင်များ

စာသင်ကျောင်း	အမှတ် ခြံပေါ်	ကျန်းမာရေး	အမှတ်ပြ စင်ပါ	ဘာသာရေး အဆောက် အအုံများ	အမှတ် ခြံပေါ်
အထက်တန်းကျောင်း	<input type="checkbox"/>	စေးရုံ	<input type="checkbox"/>	ဝေတီ	<input type="checkbox"/>
အလယ်တန်းကျောင်း	<input type="checkbox"/>	ကျန်းမာရေးဌာန	<input type="checkbox"/>	ဘုန်းကြီးကျောင်း	<input type="checkbox"/>
မူလတန်းကျောင်း	<input type="checkbox"/>	ကျန်းမာရေးဌာနခွဲ	<input type="checkbox"/>	ဟိန္ဒူဘုရားကျောင်း	<input type="checkbox"/>
မူကြိုကျောင်း	<input checked="" type="checkbox"/>	ဆေးပေးခန်း	<input type="checkbox"/>	ခရစ်ယာန်ကျောင်း	<input checked="" type="checkbox"/>
အခြား	<input checked="" type="checkbox"/>	အခြား	<input type="checkbox"/>	ဗလီ	<input type="checkbox"/>
				အခြား	<input type="checkbox"/>
မှတ်ချက် မူလတန်းကျောင်း - ၈၅၂၀၈၇၊ မူကြို - ၈၅၂၀၈၇၀၈၆ (၈၆)		မှတ်ချက်		မှတ်ချက်	

(ဂ) ကျွမ်းကျင်သူများမှတ်တမ်း (ကျေးရွာတွင်နေထိုင်သော သို့မဟုတ် တခြားရွာမှလာရောက်သော ကျွမ်းကျင်သူများ)

(ခ) စာသင်ကျောင်း			(ဂ) ကျန်းမာရေး			(င) လက်မှုညာရှင်		
	ရွာတွင်နေ ထိုင်သူ	အခြားရွာမှ လာသူ		ရွာတွင်နေ ထိုင်သူ	အခြား ရွာမှ လာသူ		ရွာတွင် နေထိုင်သူ	အခြားရွာ မှလာသူ
မူလတန်းပြဆရာ/မ	<input type="checkbox"/>	<input type="checkbox"/>	ဆရာဝန်	<input type="checkbox"/>	<input type="checkbox"/>	လက်သမား	<input checked="" type="checkbox"/>	<input type="checkbox"/>
အထက်တန်းပြဆရာ/မ	<input type="checkbox"/>	<input type="checkbox"/>	လက်ထောက် ကျန်းမာရေးမှူး	<input type="checkbox"/>	<input type="checkbox"/>	ပန်းရံ	<input checked="" type="checkbox"/>	<input type="checkbox"/>
အလယ်တန်းပြဆရာ/မ	<input type="checkbox"/>	<input type="checkbox"/>	အမျိုးသမီးကျန်းမာရေး ဆရာမ	<input type="checkbox"/>	<input type="checkbox"/>	လျှပ်စစ်ကျွမ်းကျင်၊ မီးသမား	<input type="checkbox"/>	<input type="checkbox"/>
မူကြိုဆရာ/မ	<input checked="" type="checkbox"/>	<input type="checkbox"/>	သားဖွားဆရာမ	<input checked="" type="checkbox"/>	<input type="checkbox"/>	ရေဖိုက်သွယ်သူ	<input type="checkbox"/>	<input type="checkbox"/>
အခြား	<input type="checkbox"/>	<input type="checkbox"/>	ပြည်သူ့ကျန်းမာရေးလုပ်သား	<input type="checkbox"/>	<input type="checkbox"/>	စက်ပြင်ဆရာ	<input checked="" type="checkbox"/>	<input type="checkbox"/>
မှတ်ချက်			မှတ်ချက်			မှတ်ချက်		

(ဃ) ကျေးရွာသို့ ရောက်ရှိနိုင်သည့် လမ်းအခြေအနေ / ကျေးရွာတစ်ရွာသည် ၎င်း၏ ကျေးရွာအုပ်စုနှင့် ဆက်သွယ်ထားသော လမ်းအခြေအနေ (အောက်ဖော်ပြပါအတိုင်း)

- | | | | |
|---|-------------------------------------|---------------------------------------|---|
| <input checked="" type="checkbox"/> ကျောက်ကြမ်းလမ်း | <input type="checkbox"/> ကတ္တရာလမ်း | <input type="checkbox"/> ကွန်ကရစ်လမ်း | <input type="checkbox"/> မော်တော်ဆိုင်ကယ်လမ်း |
| <input type="checkbox"/> ကျောက်ခင်းလမ်း | <input type="checkbox"/> မြေသားလမ်း | <input type="checkbox"/> လူသွားလမ်း | အခြား _____ |

(င) ကျေးရွာဖွံ့ဖြိုးမှုစီမံချက်

(၁) လူထုပဟိုပြုစီမံကိန်းမစတင်မီ ဤကျေးရွာတွင်ကျေးရွာဖွံ့ဖြိုးမှု စီမံချက်ရှိခဲ့ပါသလား? ပိုင်းပါ
ရှိပါသည်/မရှိပါ/မသိပါ

(၂) ရှိခဲ့ပါလျှင် ဤစီမံချက်ကို မည်သည့် ခုနှစ်တွင်ပြင်ဆင်ခဲ့ပါသနည်း? နှစ်-----/မသိပါ

(၃) ဤစီမံချက်ကို ခြုံ့နယ်မှအတည်ပြုခဲ့ပါသလား? ပြုခဲ့ပါသည်/မပြုခဲ့ပါ /မသိပါ

(စ) ဝေးအကွာအဝေး

(၁) ဤကျေးရွာ၏ပဟိုမှ ၎င်းကျေးရွာအုပ်စု၏ပဟိုအထိ ခရီးမိုင်မည်မျှကွာဝေးသနည်း? မိုင်-----/မသိပါ

(၂) ဤကျေးရွာမှ ၎င်းကျေးရွာအုပ်စုပဟိုအထိ သွားလာရာတွင်ကြာမြင့်သည့်အချိန်။

ခြောက်သွေ့ရာသီတွင်ကြာချိန်-- ၇၀ - minutes ထော်လာရီ/မော်တော်ဆိုင်ကယ်/ခြေလျင်/လာ/မော်တော်ဘုတ်/
အခြား -----

မိုးရာသီတွင်ကြာချိန်-- ၅၀ - minutes ထော်လာရီ/မော်တော်ဆိုင်ကယ်/ခြေလျင်/လာ/မော်တော်ဘုတ်/
အခြား -----

(ဆ) ပတ်ဝန်းကျင်ဆိုင်ရာ သဘာဝဘေးအန္တရာယ်

ဤကျေးရွာတွင် ရေကြီးခြင်းကဲ့သို့ သဘာဝဘေးအန္တရာယ်ကျရောက်ဖူးခြင်း ရှိပါသလား။

မရှိပါ ရှိပါသည် ရှိလျှင်ဖော်ပြပါ ----- မှတ်တမ်းအရင်းအမြစ် နေ့စွဲ၊ ရက်၊ နေ့၊ နာရီ၊ မိနစ်

(ဇ) ကျေးရွာတွင် ဇွဲ၊ စည်းထားသော အဖွဲ့အစည်းများ

မူဝါဒ၊ နည်းစည်း၊ ဇွဲ

လူထုပဟိုပြုစီမံကိန်းမတိုင်မီ ဤကျေးရွာတွင် ကျေးရွာဖွံ့ဖြိုးရေးအတွက် အစိုးရ (သို့) ရွာသားများကိုယ်တိုင် (သို့) စီမံကိန်းတစ်ခုခုမှ ဇွဲ၊ စည်းထားသည့် အဖွဲ့အစည်းများရှိပါသလား။

(၁) -----

(၂) -----

(ဈ) အတွေ့တွေ့အုပ်ချုပ်ရေး ဦးစီးဌာန (GAD) မှ မှတ်တမ်းတင်ထားခြင်း

ဤကျေးရွာသည် အတွေ့တွေ့အုပ်ချုပ်ရေး ဦးစီးဌာန (GAD) မှ မှတ်တမ်းတင်ထားမှု ရှိပါသလား။

မရှိပါ ရှိပါသည်

ကျေးရွာခေါင်းဆောင်

အမည် ဦး သန်း ထွန်း

လက်မှတ် [Signature] နေ့စွဲ ၁၆.၁၂.၂၀၁၇

လူထုစည်းရုံးရေးမှူး

အမည် ဒေါ် နီနီ လင်း

လက်မှတ် [Signature] နေ့စွဲ ၁၆.၁၀.၂၀၁၇

စီမံချက်စက်ဝန်းအချိန်ဇယား (ပုံစံ - ၂)

ပုံစံ - ၀ - ၂ - စီမံကိန်းစက်ဝန်းအချိန်ဇယား (PC 2)

လမ်းညွှန်ရှာဖွေ သက်ဆိုင်ရာလူထုစည်းရုံးရေးဖျော်ဖြေရေးလက်ထောက်နည်းပညာပျိုးဖျားမှ စီမံကိန်းစက်ဝန်းအထွေထွေစီမံကိန်းအတွက် ဤပုံစံကို ဖြည့်သွင်းရမည်။

စည်းရုံးရေးဖျော်ဖြေရေး အမည် ဒေါ် ဂျွန်လင်း

ဇနီး ၂၃.၁၀.၂၀၁၇

စက်ဝန်းအားအမှတ်ခြိမ်းပါ စက်ဝန်း(၁) စက်ဝန်း(၂) စက်ဝန်း(၃)
 စက်ဝန်း (၄)

ပြည်နယ်/တိုင်း ကယား၊ မြို့နယ် ဖရူဖို၊ ကျေးရွာအုပ်စု မိုးဆီ၊ ကျေးရွာ ဆီဖီးကူး

စီမံကိန်းအထောက်အကူပေးသူများ	ဇနီး		အစည်းအဝေးတွင်တက်ရောက်သူအရေအတွက်			
	စတင်သည့် ဇနီး	ပြီးဆုံးသည့်ဇနီး	အမျိုးသား အရေအတွက်	အမျိုးသမီး အရေအတွက်	အိမ်ထောင်စု အရေအတွက်	လူမျိုးစုတက်ရောက်သူ အရေအတွက် နှင့် လူမျိုးစုအမည်
၁။ ကျေးရွာစီမံကိန်း မိတ်ဆက်အစည်းအဝေး	၁၅.၁၀.၁၇	၁၅.၁၀.၁၇	၃၅	၄၀	၇၅	၇၅ ကယား ကယား
၂။ ကျေးရွာဖွံ့ဖြိုးရေး စီမံချက်ရေးဆွဲခြင်း အစည်းအဝေး	၁၆.၁၀.၁၇	၁၆.၁၀.၁၇	၃၅	၄၀	၇၅	၇၅ ကယား ကယား
၃။ ကျေးရွာအုပ်စု လုပ်ငန်းဆုံးဖြတ်ချက်ချသည့် အစည်းအဝေး	၂၃.၁၀.၁၇	၂၃.၁၀.၁၇	၅	၁၄	၂၀	၂၀ ကယား ကယား
၄။ မြို့နယ်အထွေထွေ စီမံကိန်းရေးဆွဲရေး နှင့် အကောင်အထည်ဖော်ရေးကော်မတီ၏ စီမံကိန်း သုံးသပ်မှု အစည်းအဝေး			မလို	မလို	မလို	မလို
၅။ မြို့နယ် စီမံကိန်းရေးဆွဲရေး နှင့် အကောင်အထည်ဖော်ရေး ကော်မတီ၏ဆုံးဖြတ်ချက်ချသည့် အစည်းအဝေး						

ကျေးရွာဖွံ့ဖြိုးရေးဦးစီးဌာန (ပုံစံ-၃)

ပုံစံ - ၈ - ၃ ကျေးရွာဖွံ့ဖြိုးရေး ဦးစီးဌာနအစီအစဉ် (Form PC 3)

လမ်းညွှန်ချက်၊ အဆင့်(၃) ကျေးရွာမှန်းချက်အစည်းအဝေး ပြီးဆုံးသောအခါ ကျေးရွာစီမံကိန်း အထောက်အကူပြု ကော်မတီသည် လူထုစည်းရုံးရေးပျံ့နှံ့အကူအညီဖြင့် ဤပုံစံကိုပြည့်စုံအောင် ဖြည့်သွင်းရမည်။

လူထုစည်းရုံးရေးမှူး/ဝန်ထမ်း အမည် ဒေါ် နှိုင်းလင်း

နေ့စွဲ ၁၆ - ၁၁ - ၂၀၀၇ စက်ဝန်းအား အမှတ်ခြစ်ပါ (✓) စက်ဝန်း(၁)
 စက်ဝန်း(၂) စက်ဝန်း(၃) စက်ဝန်း(၄)

ပြည်နယ်/တိုင်း ကယား ဖြန့်ဖြူးမှု ကျေးရွာအုပ်စု မိုးညို ကျေးရွာ ထီးကြီးကျေး

က။ အခက်အခဲအတားအဆီးများအားလုံးရှင်း - ယခုလက်ရှိအခြေအနေတွင် ဤကျေးရွာဖွံ့ဖြိုးတိုးတက်ရေးအတွက် အဓိက အခက်အခဲအတားအဆီးများသည် မည်သည့်များဖြစ်ပါသနည်း။ (အမျိုးသား/သမီး အနည်းဆုံးအခက်အခဲ ၅ ခုစီဖော်ပြပါ)

အမျိုးသား အဖွဲ့မှ တင်ပြသောအခက်အခဲအတားအဆီးများ		အမျိုးသမီး အဖွဲ့မှတင်ပြသောအခက်အခဲအတားအဆီးများ	
၁	ဗဟိုဝန်ထမ်း မရှိခြင်း	၁	လူ့စွမ်းရည် အနည်းငယ်
၂	ကျေးရွာ ရေ၊ လျှပ်စီးဓာတ် မရခြင်း	၂	ကျေးရွာ အတွင်း လမ်းမပြည့်စုံခြင်း
၃	မရှိခြင်း	၃	အကျိုးအမြတ် မရခြင်း
၄	တောင်ယာ ဝါးစား လာရန်လွယ်ကူခြင်း	၄	အကျိုးအမြတ် မရှိခြင်း
၅	မရှိခြင်း	၅	ကျေးရွာ ရေ၊ လျှပ်စီးဓာတ် မရှိခြင်း
၆	ကျေးရွာအတွင်း လမ်းမပြည့်စုံခြင်း	၆	
၇	မရှိခြင်း	၇	

ခ။ မှော်မှန်းခြင်း - နောင်လာမည့် (၅)နှစ် အတွင်း ကျေးရွာဖွံ့ဖြိုးရေး မှော်မှန်းချက်များအား တင်ပြပါ။

အမျိုးသားအဖွဲ့မှ တင်ပြသောမှော်မှန်းချက်များ		အမျိုးသမီးအဖွဲ့မှ တင်ပြသောမှော်မှန်းချက်များ	
၁	ကျေးရွာအတွင်း လမ်းမပြည့်စုံခြင်း	၁	ကျေးရွာအတွင်း လမ်းမပြည့်စုံခြင်း
၂	ကျေးရွာ အတွင်း ရေ၊ လျှပ်စီးဓာတ် ရရှိခြင်း	၂	ကျေးရွာအတွင်း လမ်းမပြည့်စုံခြင်း
၃	ကျေးရွာအတွင်း လမ်းမပြည့်စုံခြင်း	၃	ကျေးရွာအတွင်း လမ်းမပြည့်စုံခြင်း
၄	ကျေးရွာအတွင်း လမ်းမပြည့်စုံခြင်း	၄	ကျေးရွာအတွင်း လမ်းမပြည့်စုံခြင်း
၅	ကျေးရွာအတွင်း လမ်းမပြည့်စုံခြင်း	၅	ကျေးရွာအတွင်း လမ်းမပြည့်စုံခြင်း
၆	ကျေးရွာအတွင်း လမ်းမပြည့်စုံခြင်း	၆	ကျေးရွာအတွင်း လမ်းမပြည့်စုံခြင်း
၇	ကျေးရွာအတွင်း လမ်းမပြည့်စုံခြင်း	၇	ကျေးရွာအတွင်း လမ်းမပြည့်စုံခြင်း

၈။ လူထုပီပီပီပီပီ လာမည့် (၄) နှစ်အတွက် အကျုံးမဝင်သော ဦးစားပေး ဖွံ့ဖြိုးတိုးတက်မှု လုပ်ငန်း အစီအစဉ်များအားခေါ်ပြပါ။

အဆင့်	ကျေးရွာအတွက် ဦးစားပေး ဖွံ့ဖြိုးတိုးတက်မှု လုပ်ငန်းစဉ်များ	အဆိုပြုသူ (အမျိုးသားများ/ အမျိုးသမီးများ/အမျိုးသား+ အမျိုးသမီး)	ခန့်မှန်းကုန်ကျ စရိတ်	အကျိုးခံစားခွင့်ရှိသူ ခန့်မှန်းခြေ အရေ အတွက်
၁	ခင်း မ ခေလင်း	၈ + ၆	၁၁၅၀၀၀	၅၀၇ ဦး
၂	ခေလင်း မ ခင်း	၈ + ၆		၈
၃	မျှလတုန်း ချောင်း	၈		၈
၄	ခေလင်း မ ခင်း	၆		၈
၅	- ကျောင်း - မ ခေလင်း			

၉။ လူထုပီပီပီပီပီ လာမည့် (၄) နှစ်အတွက် အကျုံးမဝင်သော ဦးစားပေး ဖွံ့ဖြိုးတိုးတက်မှု လုပ်ငန်း အစီအစဉ်များအားခေါ်ပြပါ။

အဆင့်	ကျေးရွာအတွက် ဦးစားပေး ဖွံ့ဖြိုး တိုးတက်မှု လုပ်ငန်းစဉ်များ	အဆိုပြုသူ (အမျိုးသားများ/ အမျိုးသမီးများ/အမျိုးသား+ အမျိုးသမီး)	အခန်းကဏ္ဍ
၁	မျှလတုန်း ချောင်း	၈	မ ခေလင်း မ ခေလင်း
၂	ခေလင်း မ ခင်း	၆	
၃	- မ ခေလင်း		
၄			
၅			

ခေါင်းဆောင်၊ ကျေးရွာပီပီပီပီပီအထောက်အကူပြုကော်မီတီမှ အတည်ပြုသည်။

အမည် ဦး ဟယ်လ်ယုတ် လက်မှတ် HL နေ့စွဲ ၁၆-၁၀-၂၀၁၇

