

ပြည်ထောင်စုသမ္မတ မြန်မာနိုင်ငံတော်အစိုးရ
စိုက်ပျိုးရေး၊ မွေးမြူရေးနှင့် ဆည်မြောင်းဝန်ကြီးဌာန
ကျေးလက်ဒေသဖွံ့ဖြိုးတိုးတက်ရေးဦးစီးဌာန



National Community Driven Development Project

လူထုပဟိုပြုစီမံကိန်း၊ ဖရူဆိုမြို့နယ်

ကျေးရွာဖွံ့ဖြိုးရေးအစီအစဉ်



ထီးလျားဆိုကျေးရွာ၊ ဒိုးပရယ်အုပ်စု

ဖရူဆိုမြို့နယ်

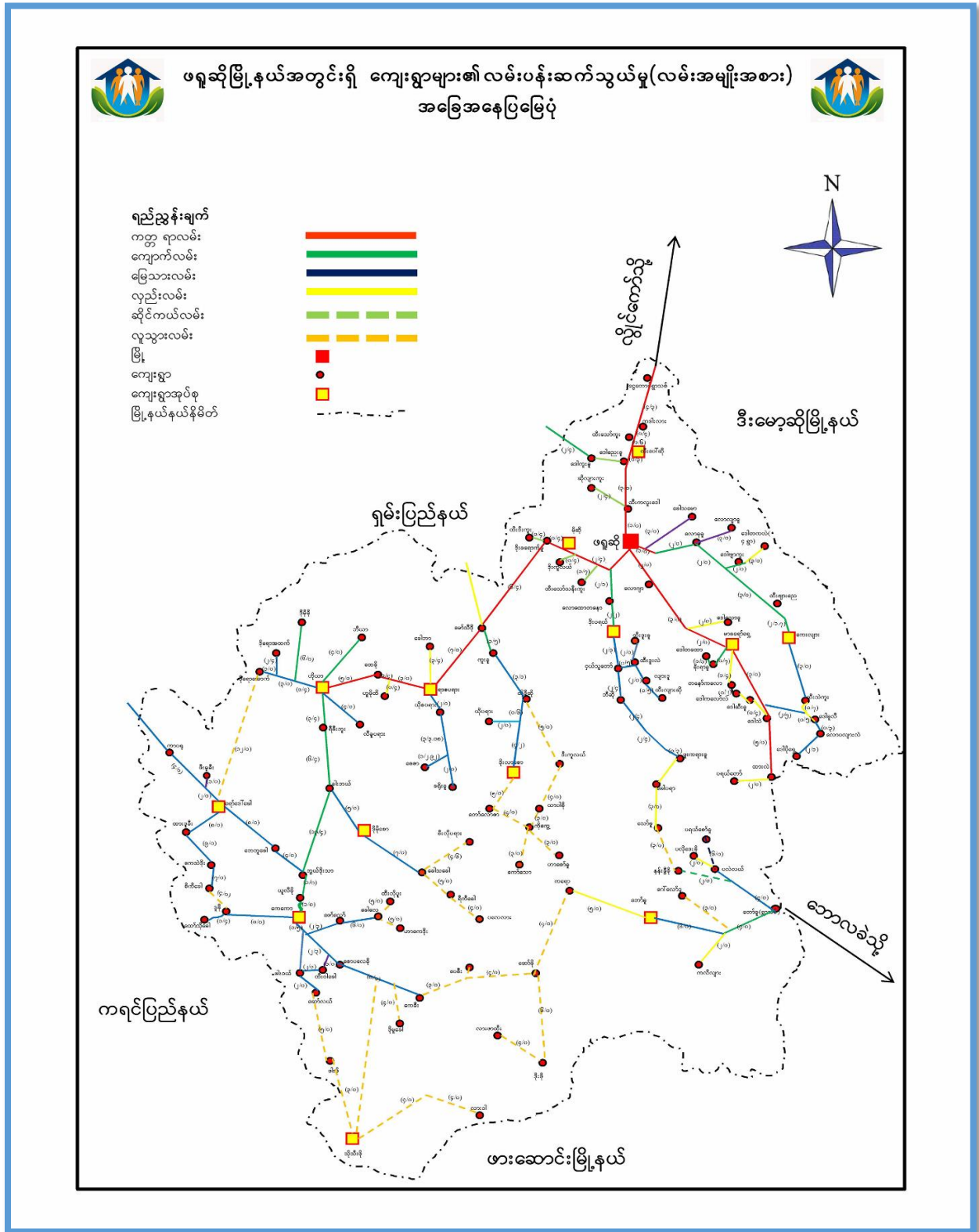
၂၀၁၈ခုနှစ်

National Community Driven Development Project, Hpruso Township (Cycle 3, year 5)

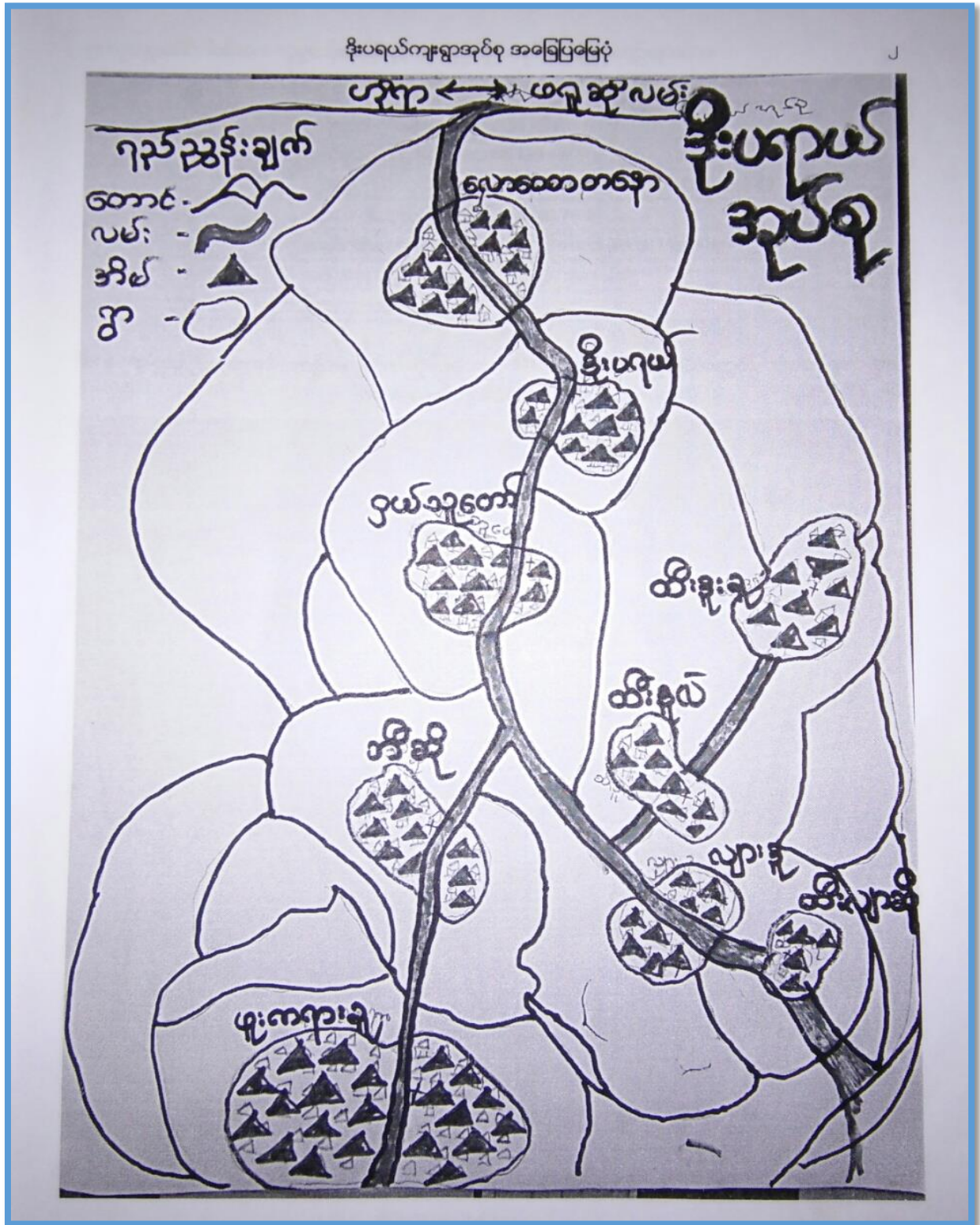
မာတိကာ

- ၁။ ဖရူဆိုမြို့ နယ်မြေပုံ2
- ၂။ နီးပရယ်ကျေးရွာအုပ်စုမြေပုံ3
- ၃။ နီးပရယ်ကျေးရွာအုပ်စုတွင်ပါဝင်သောကျေးရွာများစာရင်းနှင့်အိမ်ထောင်စုစာရင်း4
- ၄။ ကျေးရွာအခြေခံအချက်အလက်.....4
- ၅။ လူထုပါဝင်သော လူမှုဆန်းစစ်ခြင်း နှင့်အကဲဖြတ်ခြင်းလုပ်ငန်းစဉ်(PRA/PSA) အကျဉ်းချုပ်ဖော်ပြချက်5
- ၆။ ကျေးရွာဖွံ့ဖြိုးရေးအစီအစဉ်အတွက်အသုံးပြုခဲ့သော(PRATools)များနှင့်တစ်စုချင်းစီအတွက်သုံး သပ်ချက်များ.....6
- ကျေးရွာ လူမှုရေးနှင့် အရင်းအမြစ်ပြ မြေပုံ (Social Map)6
 - က။ ကျေးရွာ လူမှုရေးပြ နှင့်အရင်းအမြစ်ပြ မြေပုံရည်ရွယ်ချက်7
 - ခ။ ကျေးရွာလူမှုရေးနှင့် အရင်းအမြစ်ပြ မြေပုံသုံးသပ်ချက်7
- အရင်းအမြစ် အသုံးပြုမှု ဇယား (Asset Mapping).....8
 - က။ အရင်းအမြစ် အသုံးပြုမှု ဇယား ရည်ရွယ်ချက်9
 - ခ။ အရင်းအမြစ် အသုံးပြုမှု ဇယားသုံးသပ်ချက်9
- ဥစ္စနေ ကြွယ်ဝမှု အဆင့်သတ်မှတ်ချက်(Wealth Ranking)10
 - က။ ဥစ္စနေ ကြွယ်ဝမှု အဆင့်သတ်မှတ်ချက် ရည်ရွယ်ချက်11
 - ခ။ ဥစ္စနေ ကြွယ်ဝမှု အဆင့်သတ်မှတ်ချက်သုံးသပ်ချက်11
- ကျားမဆိုင်ရာ ပင့်ကူအိမ်(Cow Web).....12
 - က။ ကျားမဆိုင်ရာ ပင့်ကူအိမ် ရည်ရွယ်ချက်13
 - ခ။ ကျားမဆိုင်ရာ ပင့်ကူအိမ် သုံးသပ်ချက်13
- ရာသီခွင်ပြ ပြက္ခဒိန်(Sensonal Calender)14
 - က။ ရာသီခွင်ပြ ပြက္ခဒိန်ရည်ရွယ်ချက်15
 - ခ။ ရာသီခွင်ပြ ပြက္ခဒိန်သုံးသပ်ချက်15
- အဖွဲ့ အစည်းချိတ်ဆက်မှုပြ ဇယား(Veen Diagram).....16
 - က။ အဖွဲ့ အစည်းချိတ်ဆက်မှုပြ ဇယားရည်ရွယ်ချက်17
 - ခ။ အဖွဲ့ အစည်းချိတ်ဆက်မှုပြ ဇယားသုံးသပ်ချက်17
- ၇။ ကော်မတီရွေးချယ်ခြင်းနှင့်ကျေးရွာဖွံ့ ဖြိုးရေးအစီအစဉ်ဆောင်ရွက်မှုမှတ်တမ်း စာတိုက်များ18
- ၈။ ထီးလျားဆိုကျေးရွာစီမံကိန်းအထောက်အကူပြုကော်မတီဝင်များ စာရင်း.....18
- ၉။ ကျေးရွာအချက်အလက်ပုံစံ(၁).....19
- ၁၀။ စီမံကိန်းစက်ဝန်းအချိန်ဇယားပုံစံ(၂)22
- ၁၀။ ကျေးရွာဖွံ့ ဖြိုးရေးဦးစားပေးအစီအစဉ်ပုံစံ(၃)23
- ၁၃။ ကျေးရွာအစည်းအဝေးမှတ်တမ်းများ25
- ၁၄။ ကဏ္ဍအလိုက်ဦးစားပေးဖွံ့ ဖြိုးရေးလုပ်ငန်းများ27

၁။ ဖရူဆိုမြို့နယ်မြေပုံ



၂။ ဒိုးပရယ်ကျေးရွာအုပ်စုမြေပုံ



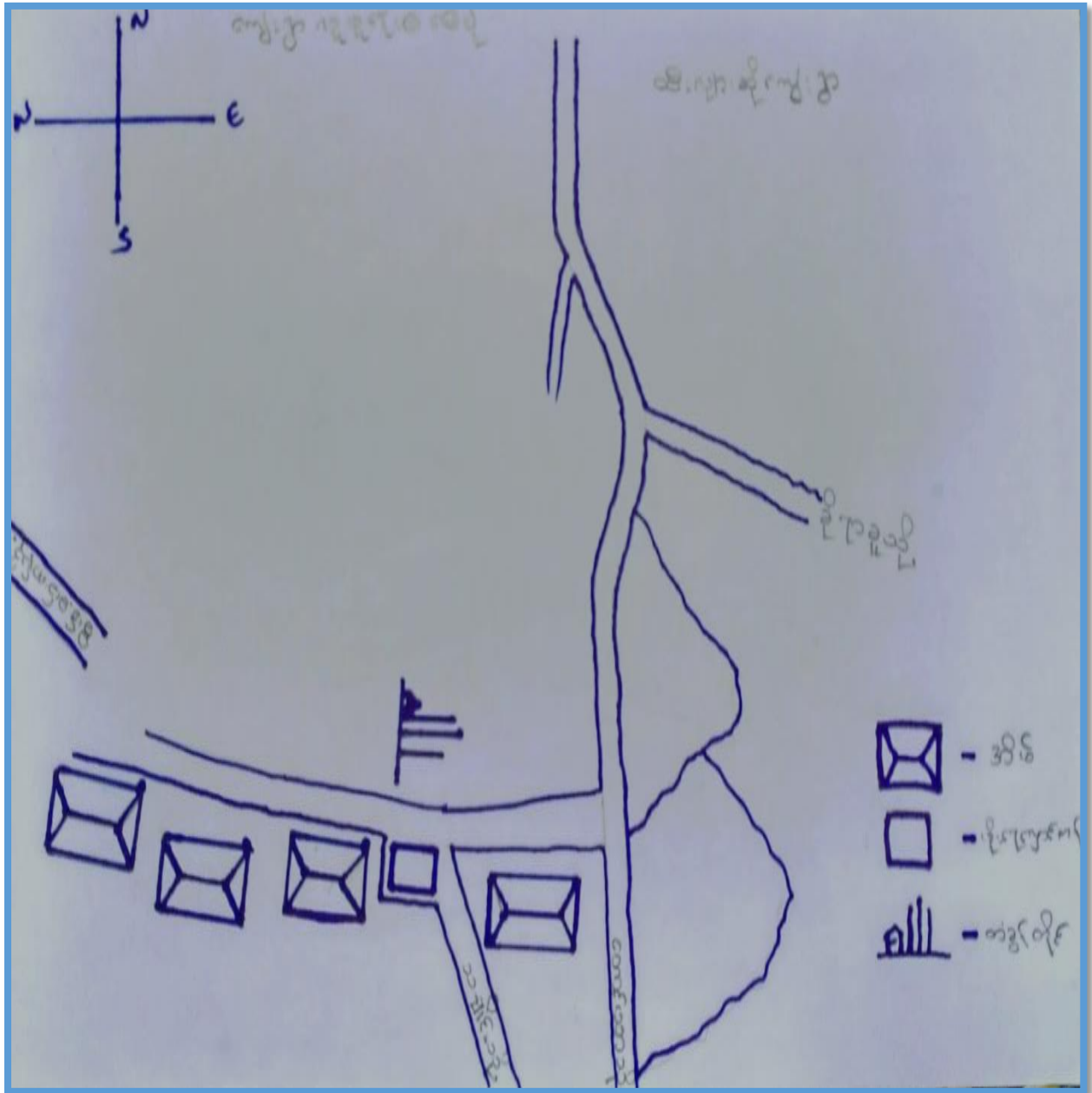
ကျေးရွာတွင် လူဦးရေနည်းခြင်း ကြောင့် ဖွံ့ဖြိုးရေး အဖွဲ့အစည်းများ လာရောက်ပံ့ပိုးမှု မရှိ ၂၀၁၁ခုနှစ်တွင် ACF အဖွဲ့အစည်း မှ မိုးရေလှောင်တည်ဆောက်ရန် လာရောက်ဆွေးနွေးခဲ့သော်လည်း ကျေးရွာမှ လူအင်အား နည်း သည့်အတွက် ကြောင့်သော်လည်းကောင်း၊ ကျွမ်းကျင်လုပ်သားမရှိခြင်းသော်လည်းကောင်း ဆောင်ရွက်နိုင်ခြင်း မရှိခဲ့ပါ။ ထို့ကြောင့် ကျေးရွာတွင် အခြေခံ အဆောက်အအုံများဖြစ်သည့် ဘုရားကျောင်း၊ စာသင်ကျောင်း၊ ဆေး ခန်း စသည့် အဆောက်အအုံများ မရှိခြင်းကြောင့် လိုအပ်လျှင် လျားဒူကျေးရွာသို့ သွားရောက်ပူးပေါင်း ကြရသည်။

၅။ လူထုပါဝင်သော လူမှုဆန်းစစ်ခြင်း နှင့် အကဲဖြတ်ခြင်းလုပ်ငန်းစဉ် (PRA/PSA) အကျဉ်းချုပ်ဇယား

စဉ် အသုံးပြုခဲ့သော PRA Tools များ	
၁	ကျေးရွာအရင်းအမြစ်ပြ မြေပုံ (Social Map)
၂	အရင်းအမြစ်အသုံးပြုမှုပြ မြေပုံ (Asset Mapping)
၃	ဥစ္စနေကြွယ်ဝမှု အဆင့်သတ်မှတ်ချက် (Wealth Ranking)
၄	ကျားမဆိုင်ရာ ပင့်ကူအိမ် (Cow Web)
၅	ရာသီခွင် ပြက္ခဒိန် (Seasonal Calender)
၆	အဖွဲ့အစည်းချိတ်ဆက်မှုပြ ဇယား (Venn Diagram)

၆။ ကျေးရွာ ဖွံ့ဖြိုးရေး အစီအစဉ် အတွက် အသုံးပြုခဲ့သော (PRATools) များ နှင့် တစ်ခုချင်းစီ အတွက် သုံး သပ်ချက်များ

ကျေးရွာ လူမှုရေးနှင့် အရင်းအမြစ်ပြ မြေပုံ (Social Map)



အရင်းအမြစ် အသုံးပြုမှု ဇယား (Asset Mapping)

အရင်းအမြစ် အသုံးပြုမှု ဇယား					စီမံကိန်းအဖွဲ့
အရင်းအမြစ် နှစ်	ပစ္စည်းအရင်းအမြစ်		အသုံးပြုမှု အရင်းအမြစ်		
	က	ခ	က	ခ	
သစ်တော	က		က	ခ	
ကျွန်း	က		က	ခ	
ကျွန်း	က	ခ	က	ခ	
ကျွန်း	က		က	ခ	

ဥစ္စာနု ကြွယ်ဝမှု အဆင့်သတ်မှတ်ချက် (Wealth Ranking)

ထီးလျားဆုံ	အိမ်အောင်း	ပိုင်ဆိုင်မှု	14.10.2017
အလှေပျော်ဆုံ	၃	ဆိုင်ကယ်/ခွား တောင်ယာ (၅) ဧက အထက်	
လှေပျော်ဆုံ	၁	ဆိုင်ကယ် တောင်ယာ (၃) ဧက	
မလှေပျော်ဆုံ	၁	တောင်ယာ	
စွမ်းမဟုတ်ဆုံ			

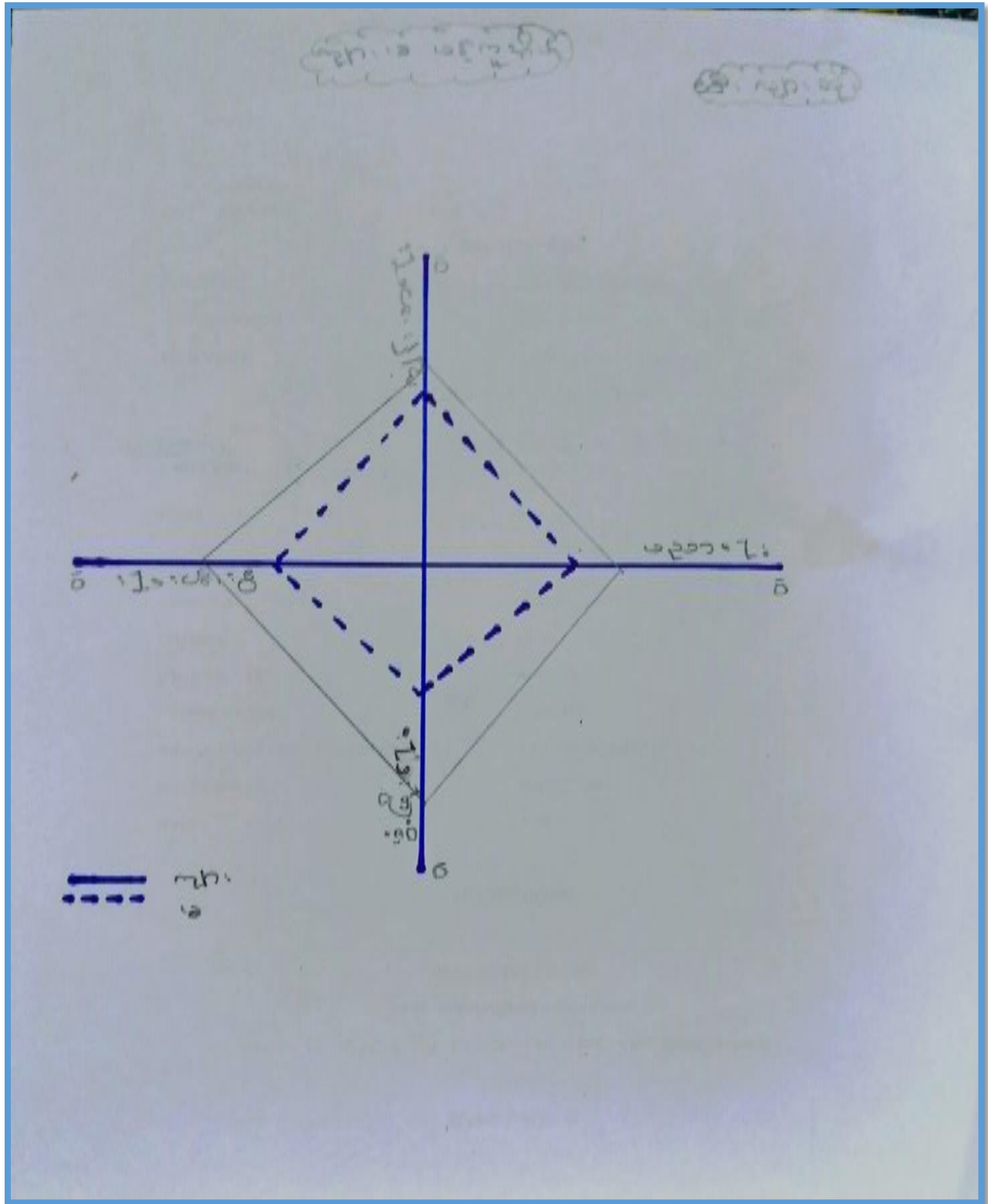
က။ ဥစ္စနေ ကြွယ်ဝမှု အဆင့်သတ်မှတ်ချက် ရည်ရွယ်ချက်

ထီးလျားဆိုကျေးရွာ၏ ဥစ္စနေကြွယ်ဝမှုအဆင့်သတ်မှတ်ချက်ရေးဆွဲခြင်း ရည်ရွယ်ချက်မှာကျေးရွာ အတွင်းထိခိုက်လွယ်သောအုပ်စုကိုသိရှိရန်၊ကျေးရွာတွင် အလုပ်အကိုင်အခွင့်အလမ်း၊စီးပွားရေးအခြေအနေ များကိုသိရှိရန် ၊အသက်မွေးဝမ်း ကြောင်း အခြေအနေ တို့ ကို သိရှိရန် ရည်ရွယ်၍ ရေးဆွဲခြင်း ဖြစ်သည်။

ခ။ ဥစ္စနေ ကြွယ်ဝမှု အဆင့်သတ်မှတ်ချက်သုံးသပ်ချက်

ထီးလျားဆို ကျေးရွာ၏ ဥစ္စနေ ကြွယ်ဝ အဆင့်သတ်မှတ်ချက် ရေးဆွဲရာတွင် အုပ်စု ၃၇ ဖြင့် ဖော်ပြရေးဆွဲ ထားသည်။ကျေးရွာအတွင်း အပြေလည်ဆုံးအုပ်စု၊ပြေလည်သောအုပ်စု၊မပြေလည်သောအုပ်စု၊နွမ်းပါး သောအုပ်စုဟူ၍ ဖြစ်သည်။ပြေလည်ဆုံး အုပ်စု မှာ (၂) အိမ်ထောင်ရှိပြီး ပိုင်ဆိုင်မှု သွင်ပြင် လက္ခဏာ မှာ ဆိုင်ကယ် တောင်ယာ ကျွဲ နွား (၃) အထက် ပိုင်ဆိုင်သော မိသားစု တို့ဖြစ်သည်။ပြေလည်သော အုပ်စုမှာ အိမ်ထောင်စု ရှိပြီး ပိုင်ဆိုင်မှု သွင်ပြင်လက္ခဏာ မှာ ဆိုင်ကယ် တောင်ယာ နွား (၂)ကောင်နှင့် အထက် ပိုင်ဆိုင်သော မိသားစု တို့ဖြစ်သည်။မပြေလည်သော အုပ်စုမှာ(၁) အိမ်ထောင်စုရှိပြီး ပိုင်ဆိုင်မှုသွင်ပြင် လက္ခဏာမှာ ဆိုင်ကယ် တောင်ယာ(၃) ဧကပိုင်ဆိုင်သောမိသားစုတို့ဖြစ်သည်။ အပြေ လည်ဆုံး အုပ်စုနှင့်ပြေ လည်သောအုပ်စုများသည်တောင်ယာလုပ်ငန်းတွင်အလုပ်လုပ်နိုင်ခြင်း၊သစ်မြစ်၊သစ်ဥရာဖွေရောင်းချခြင်းစသည့် အခြားဝင်ငွေများရှာနိုင်သောမိသားစုတို့ဖြစ်သည်။နွမ်းပါးသောအုပ်စုနှင့်မပြေလည်သောအုပ်စုမှာ၂အိမ်သာရှိပြီး မုဆိုးမဖြစ်ခြင်း၊အသက်၆၀ကျော်အလုပ်အလုပ်နိုင်သောမိသားစုဖြစ်သည့် အတွက်စားဝတ်နေရေးအ တွက်တောင်ယာအနည်းငယ်ကိုသာလုပ်ကိုင်ကြပြီး အခြားဝင်ငွေမရှာနိုင်သောမိသားစုဖြစ်သည်။ကျေးရွာ တွင်အလုပ်အကိုင်ရှားပါးခြင်း၊ဈေးကွက်လက်လှမ်းမမီခြင်းတို့ကြောင့် မိသားစုစားဝတ်နေရေးဖူလုံရုံသာရှိပြီး အခြားဒေ သကျေးရွာနှင့်ယဉ်လျင် ဆင်းရဲနိမ့်ကျသည်။အုပ်စုခွဲပြီးအဆင့်သတ်မှတ်ခဲ့သော်လည်း အိမ်ထောင်စု လေးစုလုံးမှာထူးခြားကွဲပြားခြင်းမရှိပါ။ထီးလျားဆိုကျေးရွာသည် ရွာတည်ရှိမှုကြောင့် ဖြစ်သော်လည်း စီးပွားရေး အခွင့်အလမ်းနည်းပါးခြင်း၊ပြင်ပနှင့်ထိတွေ့မှုနည်းပါးခြင်း၊မိရိုးဖလာတောင်ယာစိုက်ပျိုးရေးလုပ်ငန်းတစ်ခုကိုသာ လုပ်ကိုင်ကြသည့်အတွက် ဝင်ငွေနည်းပါးကြသည်။

ကျားမဆိုင်ရာ ပင့်ကူအိမ် (Cow Web)



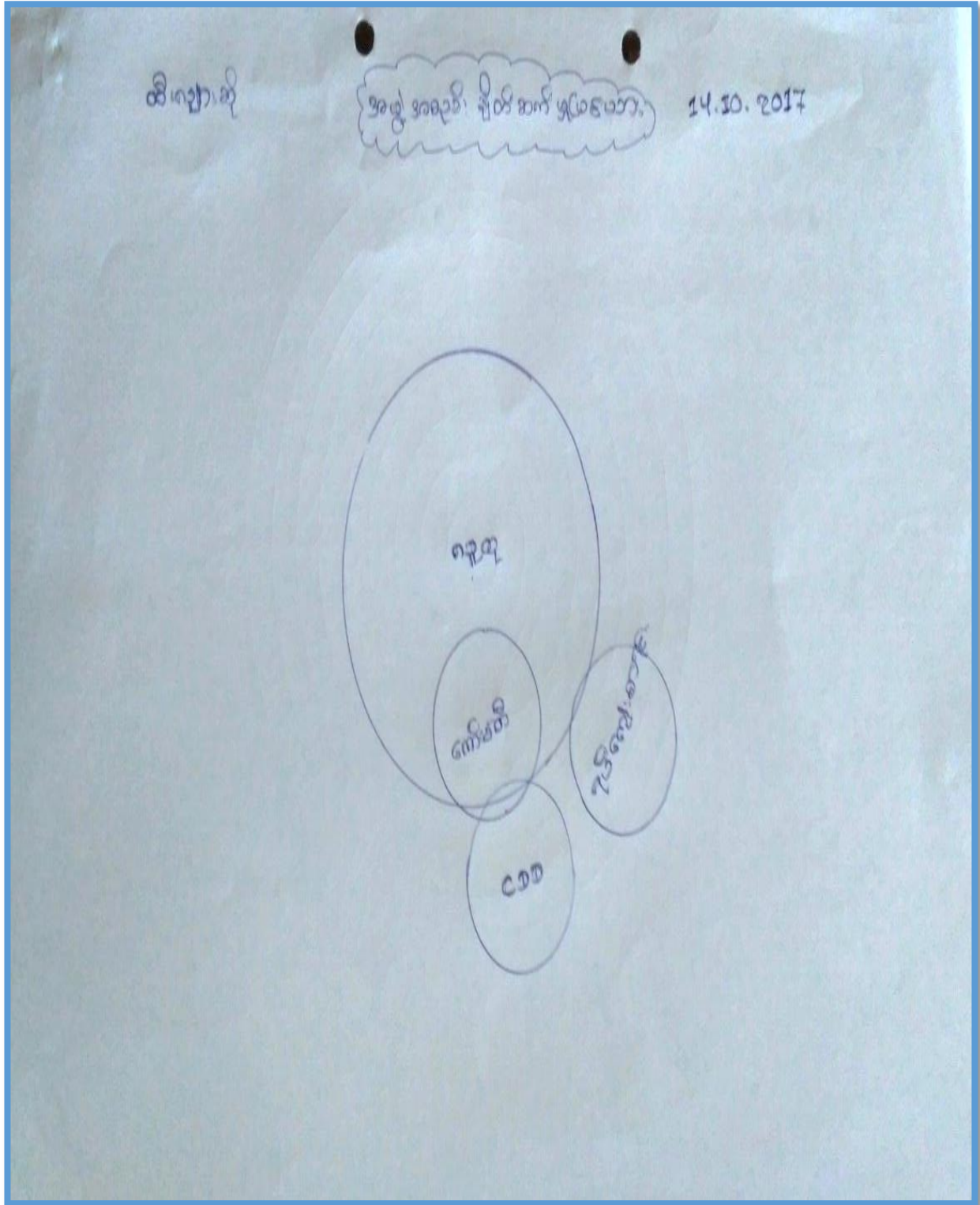
က။ ရာသီခွင်ပြ ပြက္ခဒိန်ရည်ရွယ်ချက်

ထီးလျားဆိုကျေးရွာ၏ ရာသီခွင်ပြ ပြက္ခဒိန်ရေးဆွဲခြင်း ရည်ရွယ်ချက်မှာ ကျေးရွာနှင့်အုပ်စုတွင်း လမ်းပန်း ဆက်သွယ်ရေးအခြေအနေများ၊ ပညာရေး၊ ကျန်းမာရေး၊ စီးပွားရေး၊ သောက်သုံးရေရရှိမှုအခြေအနေများကို သိရှိရန် နှင့် တစ်နှစ်ပတ်လုံးလုပ်ငန်းများအခြေအနေတို့ကို သိရှိရန်ရည်ရွယ်၍ ရေးဆွဲထားခြင်းဖြစ်သည်။

ခ။ ရာသီခွင်ပြ ပြက္ခဒိန်သုံးသပ်ချက်

ထီးလျားဆိုကျေးရွာသည် ဒိုးပရယ်အုပ်စုအတွင်းတွင် ပါဝင်ပြီး ဒိုးပရယ်အုပ်စုအတွင်းတွင် အိမ်ခြေ အနည်းဆုံးသောကျေးရွာဖြစ်သည်။ အုပ်စု၏အရှေ့တောင်ဘက်စွန်းတွင်တည်ရှိသည်။ ကျေးရွာသို့အ ကျယ် ၁၂ပေ ခန့်ရှိသောမြေသားလမ်းဖြင့်ဆက်သွယ်ထားသည်။ နွေရာသီကာလတွင်ကားဆိုင်ကယ်ဖြင့် သွား လာနိုင် သော်လည်းမိုးတွင်းကာလတွင်ကားဖြင့်သွားနိုင်ရန်ခက်ခဲသည်။ ကျေးရွာ တွင်လူဦးရေနည်းခြင်း ၊ အိမ်ခြေ နည်းခြင်းတို့ကြောင့် ကျန်းမာရေး၊ ပညာရေးတွင် အခက်အခဲရှိကြသည်။ တောင်ယာစိုက်ပျိုး ရေး လုပ်ငန်းများကို အဓိ ကလုပ်ကိုင်ကြသည့်အတွက် မေလမှ ဇန်နဝါရီလအထိ အလုပ်လုပ်ကြရပြီး မတ်လနှင့် ဧပြီလတွင် တောင် ယာလုပ်ငန်းများ၊ သီးနှံများရိတ်သိမ်းပြီးကာလ ဖြစ်၍အလုပ်ပါးကြသည်။ မေလမှ နိုဝင်ဘာလအထိ မိုးများ လေ့ရှိသည်။

အဖွဲ့ အစည်းချိတ်ဆက်မှုပြ ဇယား (Venn Diagram)




၇။ ကော်မတီရွေးချယ်ခြင်းနှင့်ကျေးရွာဖွံ့ဖြိုးရေးအစီအစဉ်ဆောင်ရွက်မှုမှတ်တမ်း ဓာတ်ပုံများ



၈။ ထီးလျားဆိုကျေးရွာစီမံကိန်းအထောက်အကူပြုကော်မတီဝင်များ စာရင်း

စဉ်	အမည်	ကျား/မ	ရာထူး/တာဝန်
၁	ဦးညားရယ်	✓	ကျေးရွာစီ/ထောက်ဥက္ကဋ္ဌ
၂	ဒေါ်မိမာ		✓ ။
	ဦးပလျားရယ်	✓	စောင့်ကြည့်ကြီးကြပ်ရေး
၄	ဒေါ်ဆော်မိုး		✓ ။
၅	ဦးဗျားရယ်	✓	လုပ်ငန်းလည်ပတ်ထိန်းသိမ်းရေး
၆	ဒေါ်ထျရမိုး		✓ ။
၇	ဒေါ်ထျရမိုး		✓ ။
၈	ဦးဖိလိပို	✓	ဝေဖန်အကြံပြုတိုင်ကြားရေး
၉	ဒေါ်ပိုးမာ		✓ ။
၁၀	ဦးရှေ့ဖဲ	✓	စေတနာ့ဝန်ထမ်း
၁၁	ဒေါ်သဲမာ		✓ ။
၁၂	ဦးရှေ့ဖဲ	✓	စာရင်းကိုင်
၁၃	ဦးပကူး	✓	ဝယ်ယူရေး
၁၄	ဒေါ်လှချေးမိုး		။ ။

၉။ ကျေးရွာအချက်အလက်ပုံစံ (၁)



လူထုပတ်ပြု စီမံကိန်း၊ စီမံကိန်းလက်ခံ အပိုင်း - (၃) - ၂၉.၀၁ ၂၀၁၇

ပုံစံ - ၈ - ၁ ကျေးရွာအခြေခံအချက်အလက်များ (Form PC 1)

လက်ညွှန်စွဲစာ	ကျေးရွာတစ်ရွာသို့	ပထမဆုံးမိတ်ဆက်ရေး	သွားရောက်သောအခါ
လူထုပတ်ပြုစီမံကိန်းရေးဆွဲမှုသည် ကျေးရွာ စေလွှတ်ပေးမှုများအား ကျေးရွာအချက်အလက်များကို မေတ္တာရပ်ခံ၍ တောင်းခံရမည်။	ကျေးရွာ စေလွှတ်ပေးမှုများကို စီမံကိန်း မိတ်ဆက်အစည်းဝေးပတ်ပတ်တောင်းခံရမည်။	စီမံကိန်းမိတ်ဆက်အစည်းဝေးတွင်	ကျေးရွာအချက်အလက်များကို စီမံကိန်းမိတ်ဆက်အစည်းဝေးတွင်
လူထုပတ်ပြုစီမံကိန်းရေးဆွဲမှုသည် ကျေးရွာအချက်အလက် များအား စစ်ဆေးပြီး မှန်ကန်အောင်မြင်လုပ်ရမည်။	ကျေးရွာအချက်အလက်ထဲသို့ Tablets မှ တစ်ဆင့် ဖြည့်သွင်းရမည်။	ကျေးရွာအုပ်ချုပ်ရေးမှူး၏ ဝန်ခံပါက	ကျေးရွာအုပ်ချုပ်ရေးမှူး၏ အမည်
ကျေးရွာအုပ်ချုပ်ရေးမှူး အမည်	ကျေးရွာအုပ်ချုပ်ရေးမှူး၏ ဝန်ခံပါက	လူထုစည်းရုံးရေးမှူး၏ အမည်	ကျေးရွာအုပ်ချုပ်ရေးမှူး၏ အမည်
မြည်နယ်၊ တိုင်းဒေသကြီး၊ မြို့နယ်	ကျေးရွာအုပ်စု	ကျေးရွာ	ကျေးရွာ
မြို့နယ်	ကျေးရွာအုပ်စု	ကျေးရွာ	ကျေးရွာ

က။ လူဦးရေ

လူမျိုးစု	အိမ်ထောင်စုအရေအတွက်	ကိုးကွယ်သည့်ဘာသာ	အိမ်ထောင်စုအရေအတွက်
လူမျိုးစု (၁) မြန်မာ	၄	ဘာသာ (၁) အဗိုလ်ကျောင်း	၄
လူမျိုးစု (၂) -----		ဘာသာ (၂) -----	
လူမျိုးစု (၃) -----		ဘာသာ (၃) -----	
လူမျိုးစု (၄) -----			
လူမျိုးစု (၅) -----		ဘာသာရော -----	
	အရေအတွက်		
မသန်စွမ်းသူများ			
သက်ကြီးရွယ်အိုများ (၆၅ နှစ် နှင့် အထက်)	၇		
စစ်ဘေးရှောင်			

	အမျိုးသား (အရေအတွက်)	အမျိုးသမီး (အရေအတွက်)
လူဦးရေ	၈	၄
လူမျိုးစု (၁) မြန်မာ		
လူမျိုးစု (၂) -----		
လူမျိုးစု (၃) -----		
လူမျိုးစု (၄) -----		
လူမျိုးစု (၅) -----		
အိမ်ထောင်ဦးစီး	၃	၂



လူထုဝေပံ့ပြု စီမံကိန်း၊ စီမံကိန်းလက်စွဲ အပိုင်း - (၃) - ၂၉-၁၀ ၂၀၁၇

(ခ) အခြေခံအဆောက်အအုံ အသုံးအဆောင်များ


စာသင်ကျောင်း	အမှတ် ခြံမီ	ကျန်းမာရေး	အမှတ် ခြံမီ	ဘာသာရေး အဆောက် အအုံများ	အမှတ် ခြံမီ
အထက်တန်းကျောင်း	<input type="checkbox"/>	ဆေးရုံ	<input type="checkbox"/>	ဓဇတီ	<input type="checkbox"/>
အလယ်တန်းကျောင်း	<input type="checkbox"/>	ကျန်းမာရေးဌာန	<input type="checkbox"/>	ဘုန်းကြီးကျောင်း	<input type="checkbox"/>
မူလတန်းကျောင်း	<input type="checkbox"/>	ကျန်းမာရေးဌာနခွဲ	<input type="checkbox"/>	ဟိန္ဒူဘုရားကျောင်း	<input type="checkbox"/>
မူကြိုကျောင်း	<input type="checkbox"/>	ဆေးဓာတ်ခန်း	<input type="checkbox"/>	ခရစ်ယာန်ကျောင်း	<input type="checkbox"/>
အခြား	<input type="checkbox"/>	အခြား	<input type="checkbox"/>	ဗလီ	<input type="checkbox"/>
မုတ်ချက်		မုတ်ချက်		အခြား ကိစ္စရပ်	✓

(ဂ) ကျွမ်းကျင်သူများမှတ်တမ်း (ကျေးရွာတွင်နေထိုင်သော သို့မဟုတ် တခြားရွာမှလာရောက်သော ကျွမ်းကျင်သူများ)

(၁) စာသင်ကျောင်း			(၂) ကျန်းမာရေး			(၃) လက်မှုပညာရှင်		
	ရွာတွင်နေ ထိုင်သူ	အခြားရွာမှ လာသူ		ရွာတွင်နေ ထိုင်သူ	အခြား ရွာမှ လာသူ		ရွာတွင် နေထိုင်သူ	အခြားရွာ မှလာသူ
မူလတန်းပြဆရာ/မ	<input type="checkbox"/>	<input type="checkbox"/>	ဆရာဝန်	<input type="checkbox"/>	<input type="checkbox"/>	လက်သမား	<input type="checkbox"/>	<input type="checkbox"/>
အထက်တန်းပြဆရာ/မ	<input type="checkbox"/>	<input type="checkbox"/>	လက်ထောက် ကျန်းမာရေးမှူး	<input type="checkbox"/>	<input type="checkbox"/>	ပန်းရံ	<input type="checkbox"/>	<input type="checkbox"/>
အလယ်တန်းပြဆရာ/မ	<input type="checkbox"/>	<input type="checkbox"/>	အမျိုးသမီးကျန်းမာရေး ဆရာမ	<input type="checkbox"/>	<input type="checkbox"/>	လှုပ်စစ်ကျွမ်းကျင်၊ မီးသမား	<input type="checkbox"/>	<input type="checkbox"/>
မူကြိုဆရာ/မ	<input type="checkbox"/>	<input type="checkbox"/>	သားဖွားဆရာမ	<input type="checkbox"/>	<input type="checkbox"/>	ရေပိုက်တွယ်သူ	<input type="checkbox"/>	<input type="checkbox"/>
အခြား	<input type="checkbox"/>	<input type="checkbox"/>	ဖြည့်သူ့ကျန်းမာရေးလုပ်သား	<input type="checkbox"/>	<input type="checkbox"/>	စက်ပြင်ဆရာ	<input type="checkbox"/>	<input type="checkbox"/>
မုတ်ချက်			မုတ်ချက်			မုတ်ချက်		

(ဃ) ကျေးရွာသို့ရောက်ရှိနိုင်သည့် လမ်းအခြေအနေ / ကျေးရွာတစ်ရွာသည် ၎င်း၏ ကျေးရွာအုပ်စုနှင့် ဆက်သွယ်ထားသော လမ်းအခြေအနေ (အောက်ဖိုက်ကိုင်ကိုင်ပါ)

ကျောက်ကြမ်းလမ်း: _____
 ကျောက်ခင်းလမ်း: _____
 ကတ္တရာလမ်း: _____
 မြေသားလမ်း:
 ကွန်ကရစ်လမ်း: _____
 လူသွားလမ်း: _____
 မော်တော်ဆိုင်ကယ်လမ်း: _____
 အခြား: _____



လူထုတပ်တော် ဦးစီးဌာန၊ ဦးစီးဌာနလက်ခွဲ အပိုင်း - (၃) - ၂၉-၁၀၂၀၁၇

(င) ကျေးရွာဖွံ့ဖြိုးမှုစီမံချက်

(၁) လူထုတပ်တော် ဦးစီးဌာနမှ ပေးပို့သော ဤကျေးရွာတွင် ကျေးရွာဖွံ့ဖြိုးမှု စီမံချက်ရှိခဲ့ပါသလား? ပိုင်ပိုင်
ရှိပါသည်/မရှိပါ/မသိပါ

(၂) ရှိခဲ့ပါလျှင် ဤစီမံချက်ကို မည်သည့် ဝန်ထုပ်ထွင်းခြင်းဆိုင်ရာ ခံယူနိုင်ပါသနည်း? နှစ်-----/မသိပါ

(၃) ဤစီမံချက်ကို ဖြည့်ဆည်းမှုအတည်ပြုခဲ့ပါသလား? ပြုခဲ့ပါသည်/မပြုခဲ့ပါ /မသိပါ

(စ) ဝေပေးအကူအပေး

(၁) ဤကျေးရွာ၏ ဝေပေးမှု၊ ၎င်းကျေးရွာအုပ်စု၏ ဝေပေးမှုအထိ ဝေပေးပိုင်မည်မျှ ကွာဝေးသနည်း? ပိုင်---5---/မသိပါ

(၂) ဤကျေးရွာမှ ၎င်းကျေးရွာအုပ်စု၏ ဝေပေးမှုအထိ သွားလာရာတွင် ကြာမြင့်သည့်အချိန်။

ခြောက်လခွဲ ရာသီတွင် ကြာချိန် ----- ၃၅ ----- ထော်လာရီ (မော်တော်ဆိုင်ကယ်) ခြေလျှင်/လား/မော်တော်ဘုတ်/အခြား -----

မိုးရာသီတွင် ကြာချိန် ----- ၃၀ ----- ထော်လာရီ (မော်တော်ဆိုင်ကယ်) ခြေလျှင်/လား/မော်တော်ဘုတ်/အခြား -----

(ဆ) ဖတ်ဝန်ကျင်ဆိုင်ရာ သဘာဝဘေးအန္တရာယ်

ဤကျေးရွာတွင် ရေကြီးခြင်းကို သို့၊ သဘာဝဘေးအန္တရာယ် ကျရောက်မှုခြင်း ရှိပါသလား။

မရှိပါ ရှိပါသည် ရှိလျှင် ဖော်ပြပါ -----

(ဇ) ကျေးရွာတွင် ဖွဲ့စည်းထားသော အဖွဲ့အစည်းများ

လူထုတပ်တော် ဦးစီးဌာနမှ ပေးပို့သော ဤကျေးရွာတွင် ကျေးရွာဖွံ့ဖြိုးရေးအတွက် အစိုးရ (သို့) ရွာသားများကိုယ်တိုင် (သို့) ဦးစီးဌာနတစ်ခုခုမှ ဖွဲ့စည်းထားသည့် အဖွဲ့အစည်းများ ရှိပါသလား။

(၁) -----

(၂) -----

ကျေးရွာခေါင်းဆောင် အမည် ဦးစိန်မိုး

လက်မှတ် နေ့စွဲ ၂၀.၁၁.၂၀၁၇

လူထုတပ်တော် ရုံးခန်းမှ အမည် ဦးစိန်မိုး

လက်မှတ် နေ့စွဲ ၂၀.၁၁.၂၀၁၇

၁၀။ စီမံကိန်းစက်ဝန်းအချိန်ဇယားပုံစံ(၂)

ပုံစံ - ၀ - ၂ - စီမံကိန်းစက်ဝန်းအချိန်ဇယား (PC 2)

လမ်းညွှန်ချက်၊ သက်ဆိုင်ရာလူထုစည်းရုံးရေးပျံ့နှံ့ရေး/လက်ထောက်နည်းပညာပျံ့နှံ့ရေးမှ စီမံကိန်းစက်ဝန်းအဆင့်တစ်ခုပြီးပါးတိုင်း ကျေးရွာနှင့် ကျေးရွာအုပ်စုအတွက် ဤပုံစံကို ဖြည့်သွင်းရမည်။				
စည်းရုံးရေး/ဝန်ထမ်း အမည် <u>ဒွေးမိတ်</u>				
နေ့စွဲ		စက်ဝန်းအားအမှတ်ခြိမ်းပါ <input type="checkbox"/> စက်ဝန်း(၁) <input type="checkbox"/> စက်ဝန်း(၂) <input checked="" type="checkbox"/> စက်ဝန်း(၃) <input type="checkbox"/> စက်ဝန်း(၄)		
ပြည်နယ်/တိုင်း	<u>ကယား</u>	မြို့နယ်	<u>စေတီဆုံ</u>	ကျေးရွာအုပ်စု
			<u>၆.၁၇.၂၀၂၁</u>	<u>ကျေးရွာ</u> <u>၀၈.၂၅.၂၀၂၁</u>

စီမံကိန်းအောင်မြင်မှုအဆင့်များ	နေ့စွဲ		အစည်းအဝေးတွင်တက်ရောက်သူအရေအတွက်					အိမ်စေ့	အိမ်စေ့
	စတင်သည့်	ပြီးဆုံးသည့်	အမျိုးသား	အမျိုးသမီး	အိမ်စေ့	လူမျိုးစုတက်ရောက်သူ			
	နေ့	နံ့	အရေအတွက်	အရေအတွက်	ရပ်	အရေအတွက် နှင့် လူမျိုးစုအမည်		အိမ်စေ့	အိမ်စေ့
၁။ ကျေးရွာစီမံကိန်း မိတ်ဆက်အစည်းအဝေး	15.10.2017	15.10.2017	1	3	3	4 ကယား		3	75%
၂။ ကျေးရွာခွဲ မြို့မရေး စီမံခွက်ရေးဆွဲခြင်း အစည်းအဝေး	16.10.2017	16.10.2017	1	3	3	4 ကယား		3	75%
၃။ ကျေးရွာအုပ်စု လုပ်ငန်းဆုံးဖြတ်ချက်ချသည့် အစည်းအဝေး	၂၀.၁၁.၂၀၂၁	၂၀.၁၁.၂၀၂၁	၇	-	၇	၇ ကယား		၇	50%
၄။ မြို့နယ်အဆင့် စီမံကိန်းရေးဆွဲရေး နှင့် အကောင်အထည်ဖော်ရေးကော်မတီ၏ စီမံကိန်း သုံးသပ်မှု အစည်းအဝေး	-	-	မလို	မလို	မလို	မလို			
၅။ မြို့နယ် စီမံကိန်းရေးဆွဲရေး နှင့် အကောင်အထည်ဖော်ရေး ကော်မတီ၏ဆုံးဖြတ်ချက် ရွာသို့ အသိပေး အကြောင်းကြားသည့် အစည်းအဝေး	၂၀.၁၇.၂၀၂၁	၂၀.၁၇.၂၀၂၁	၇	၁	၃	၃ ကယား		၃	75%

၁၁။ ကျေးရွာဖွံ့ဖြိုးရေးဦးစားပေးအစီအစဉ်ပုံစံ(၃)



လူထုထုတ်ပြန် ဝိသေသနည်း၊ ဝိသေသနည်းလက်စွဲ အပိုင်း - (၃) - ၂၉.၁၀.၂၀၁၇

ပုံစံ - ၈ - ၃ ကျေးရွာဖွံ့ဖြိုးရေး ဦးစားပေးအစီအစဉ် (Form PC 3)

လယ်ဥယျာဉ်များ အဆင့်(၃) ကျေးရွာဖွံ့ဖြိုးရေးအစီအစဉ်အပေး ပြီးဆုံးသောအခါ ကျေးရွာဝိသေသနည်း အထောက်အကူပြု ကော်မတီသည် လူထုစည်းရုံးရေးမှူးအကူအညီဖြင့် ဤပုံစံကိုပြည့်စုံအောင် ဖြည့်သွင်းရမည်။

လူထုစည်းရုံးရေးမှူး/ဝန်ထမ်း အမည် ဒေါ်မာမာ

မနေ့စွဲ စက်ဝန်းအား အမှတ်ခြစ်ပါ (✓) စက်ဝန်း(၁) စက်ဝန်း(၂) စက်ဝန်း(၃) စက်ဝန်း(၄)

ပြည်နယ်/တိုင်း ကယား ပြို့နယ် မေရူဆီ ကျေးရွာအုပ်စု ပွားပုတ် ကျေးရွာ မိမိလှ ဆို

က။ အခက်အခဲအတားအဆီးများအားရှေးစွမ်းခြင်း - ယခုလက်ရှိအခြေအနေတွင် ဤကျေးရွာဖွံ့ဖြိုးတိုးတက်ရေးအတွက် အဓိက အခက်အခဲအတားအဆီးများသည် မည်သည့်များဖြစ်ပါသနည်း။ (အမျိုးသား/သမီး အနည်းဆုံးအခက်အခဲ ၅ ခုစီဖော်ပြပါ)

အမျိုးသား အဖွဲ့မှ တင်ပြသောအခက်အခဲအတားအဆီးများ	အမျိုးသမီး အဖွဲ့မှ တင်ပြသောအခက်အခဲအတားအဆီးများ
၁။ လမ်းပန်းဆက်သွယ်ရေးခက်ခဲ	၁။ လမ်းပန်းဆက်သွယ်ရေးခက်ခဲ
၂။ ရေရရှိရေးခက်ခဲ	၂။ ရေရရှိရေးခက်ခဲ
၃။	၃။ လမ်းပန်းဆက်သွယ်ရေးခက်ခဲ
၄။	
၅။	

ခ။ မျှော်မှန်းခြင်း - နောင်လာမည့် (၅) နှစ် အတွင်း ကျေးရွာဖွံ့ဖြိုးရေး မျှော်မှန်းလျာထားချက်များအား တင်ပြပါ။

အမျိုးသားအဖွဲ့မှ တင်ပြသောမျှော်မှန်းချက်များ	အမျိုးသမီးအဖွဲ့မှ တင်ပြသောမျှော်မှန်းချက်များ
၁။ လမ်းပန်းဆက်သွယ်ရေး (၂၀၂၅ ခုနှစ်အထိ)	၁။ ရေရရှိရေး
၂။ ဆိုလာမီးမောင်းပြား	၂။ ရေရရှိရေး
၃။	၃။ လမ်းပန်းဆက်သွယ်ရေး
၄။	
၅။	

ဂ။ လူထုဝိသေသနည်း၏ လာမည့် (၃) နှစ်အတွက် အကျိုးဝင်သော ဦးစားပေး ဖွံ့ဖြိုးတိုးတက်မှု လုပ်ငန်း အစီအစဉ်များအားဖော်ပြပါ။

အဆင့်	ကျေးရွာအတွက် ဦးစားပေး ဖွံ့ဖြိုးတိုးတက်မှု လုပ်ငန်းစဉ်များ	အခွင့်အလမ်း (အမျိုးသားများ/ အမျိုးသမီးများ/ အမျိုးသား+ အမျိုးသမီး)	ခန့်မှန်းကုန်ကျစရိတ်	အကျိုးစီးပွားခွင်ရှိ လူခန့်မှန်းခြေ အရေအတွက်
၁။	ဆိုလာမီး	၇၅၀	၂၀၀၀၀၀	
၂။	လမ်း	၇၅၀	၂၀၀	
၃။				
၄။				
၅။				



လူထုဝဟိုပြု စီမံကိန်း၊ စီမံကိန်းလက်စွဲ အပိုင်း - (၃) - ၂၉.၁၀.၂၀၁၆

ပေး လူထုစီမံကိန်း၏ လာမည့် (၃) နှစ်အတွက်အကျိုးပင်စေသာ ဦးစားပေး ဖွံ့ဖြိုးတိုးတက်မှု လုပ်ငန်း အစီအစဉ်များအားခေါ်ပြုပါ။

အဆင့်	ကျေးရွာအတွက် ဦးစားပေး ဖွံ့ဖြိုး တိုးတက်မှု လုပ်ငန်းစဉ်များ	အဆိုပြုသူ (အမျိုးသားများ/ အမျိုးသမီးများ/အမျိုးသား+ အမျိုးသမီး)	အခန်းကဏ္ဍ
၁	ရွာဝယ်လေ့လာရေးကဏ္ဍ	၆၀	
၂			
၃			
၄			
၅			
၆			
၇			
၈			
၉			
၁၀			
၁၁			
၁၂			

ဥက္ကဋ္ဌ ၊ ကျေးရွာစီမံကိန်းအထောက်အကူပြုကော်မတီမှ အတည်ပြုသည်။

အမည် ဒေါ်ခင်အေးအေး လက်မှတ် [Signature] ၀၃.၉.၂၀၁၆

၁၃။ ကျေးရွာအစည်းအဝေးမှတ်တမ်းများ

ပထမအကြိမ်ကျေးရွာအစည်းအဝေး

ကျေးရွာ-ထီးလျားဆိုကျေးရွာ

အုပ်စု-ဒိုးပရယ်

မြို့နယ်-ဖရူဆို

ရက်စွဲ-၁၅/၁၀/၂၀၁၇

နေရာ-လျားဒူခန်းမဆောင်

ထီးလျားဆိုကျေးရွာ ပထမအကြိမ်အစည်းအဝေးကို လျားဒူခန်းမဆောင်တွင် ပြုလုပ်ခဲ့သည်။ အစည်းအဝေးကို မနက်၉နာရီတွင် စတင်ပြီး အစည်းအဝေးတက်ရောက်သူများ စာရင်းကို ကျေးရွာစေတနာ့ ဝန်ထမ်း မှကောက်ခဲ့သည်။ပထမအကြိမ်ကျေးရွာ အစည်းအဝေး ပြုလုပ်ရခြင်း ရည်ရွယ်ချက်၏ ရည်ရွယ်ချက်ကို ရှင်းပြခဲ့သည်။အစည်းအဝေး ကို သတ်မှတ်လူဦး ရေပြည့်မီရန် လိုအပ်ကြောင်း အမျိုးသား၅၀%နှင့် အမျိုးသမီး ၅၀%ပါဝင်ရန် လိုအပ်ကြောင်း ဆွေးနွေးခဲ့သည်။ ထို့နောက် အစည်းအဝေး အစီအစဉ်ကို ချပြပြီး စီမံကိန်း စက်ဝန်း တတိယနှစ်ကို ရောက်ရှိပြီးဖြစ် ကြောင်း နှင့် စီမံကိန်း စက်ဝန်းအပိုင်းဖိပိုင်းနှင့်အဆင့်၁၄ဆင့်ကို တစ်ဆင့်ချင်းစီ ရှင်းပြခဲ့သည်။ စီမံကိန်း၏ ပံ့ပိုးငွေ ကို ရှင်းလင်းပြပြီး ယခင်နှစ်နှင့် အပြောင်းအလဲမ ရှိကြောင်း နှင့် ရံပုံငွေ ခွဲဝေမှုချ ပေးမှု အဆင့်ကို လည်းရှင်းပြခဲ့ရာတွင် အုပ်စုလူဦးရေဖြင့် ရံပုံငွေချပေး သည့်အတွက် သိန်း၂၀၀ သာရရှိကြောင်းပြောပြခဲ့သည်။စီမံကိန်း၏ ရည်ရွယ်ချက်ကို ရှင်းပြခဲ့သည်။ စီမံကိန်း အကောင် အထည်ဖော်ရာတွင် အကာအကွယ်များကိုလည်း ထည့်သွင်းစဉ်းစားရမည် ဖြစ်ကြောင်းနှင့် ကျားမ တန်းတူ အခွင့်အရေးကိုလည်း ထည့်သွင်းစဉ်းစားရ မည်ဖြစ်သည်။လူနည်းစုကို ချန်လှန်ထား၍ မရကြောင်း အားလုံး ပူးပေါင်းပါဝင်ရန် လိုအပ်ကြောင်း ဆွေးနွေးခဲ့သည်။လူထုဗဟိုပြု စီမံကိန်း ရံပုံငွေဖြင့် အကောင်အထည်ဖော် ဆောင်ရွက်လိုပါက ကျေးရွာ ဖွံ့ဖြိုးရေးအစီအစဉ် ပြုလုပ်ထား ရန်လိုအပ်ကြောင်း ဆွေးနွေးခဲ့ပြီး လူထုပူး ပေါင်းပါဝင်သော လူမှုဆန်း စစ်ခြင်းကို ပြုလုပ်ခဲ့ကြ သည်။ကျေးရွာစေတနာ့ဝန်ထမ်းကိုလည်း အဆိုပြုစနစ်ဖြင့် ကျေးရွာ လူထုသ ဘောတူညီမှုဖြင့် ရွေးချယ်ခဲ့ကြသည်။ကျေးရွာစေတနာ့ဝန်ထမ်းများ၏ တာဝန်ဝတ္တရားများကို ရှင်းပြခဲ့သည်။ကျေးရွာအစည်းအဝေးများတွင် လူထုအားလုံးပူးပေါင်းပါဝင်လာရန် စည်းရုံး လှုံ့ဆော်ရ မည်ဖြစ် ကြောင်းနှင့် ဝန်ထမ်းများကို ဘာသာစကားများအခက်အခဲရှိသောလူများနှင့် ပြောဆို ဆွေးနွေးရာတွင် ကူညီပေး ရန်၊သတင်းအချက်အလက်များကို ကျေးရွာလူထုသို့ ပြန်လည်ဝေမျှပေးရန် တို့ဖြစ် သည်။



ကျေးလက် လူထုအခြေပြု ဖွံ့ဖြိုးမှုကို တိုးတက်စေရန်

လူထု ဗဟို ဖြု ဝိ ဗ ကိ နိ :

www.cdd.drdmyanmar.org

စတင်ခြင်း

ကယားပြည်နယ်