

ပြည်ထောင်စုသမ္မတ မြန်မာနိုင်ငံတော်အစိုးရ  
စိုက်ပျိုးရေး၊ မွေးမြူရေးနှင့် ဆည်မြောင်းဝန်ကြီးဌာန  
ကျေးလက်ဒေသဖွံ့ဖြိုးတိုးတက်ရေးဦးစီးဌာန



National Community Driven Development Project

လူထုဗဟိုပြုစီမံကိန်း၊ ဖရူဆိုမြို့နယ်

# ကျေးရွာဖွံ့ဖြိုးရေးအစီအစဉ်



ထီးဒူးလဲကျေးရွာ၊ ဒိုးပရယ်ကျေးရွာအုပ်စု

ဖရူဆိုမြို့နယ်

၂၀၁၈ခုနှစ်

မာတိကာ

၁။ ဖရူဆိုမြို့ နယ်အခြေပြ မြေပုံ ..... 2

၂။ ဒိုးပရယ်ကျေးရွာ အုပ်စုမြေပုံ ..... 3

၃။ ဒိုးပရယ်အုပ်စုတွင်ပါဝင်သောကျေးရွာများစာရင်းနှင့်အိမ်ထောင်စုစာရင်း ..... 4

၄။ ကျေးရွာအခြေခံအချက်အလက် ..... 4

၅။ လူထုပူးပေါင်းပါဝင်သောလူမှုဆန်းစစ်ခြင်းနှင့်အကဲဖြတ်ခြင်းလုပ်ငန်းစဉ်(PRA/PSA)အကျဉ်းချုပ်ဇယား ..... 5

၆။ ကျေးရွာဖွံ့ဖြိုးရေး အစီအစဉ်အတွက်အသုံးပြုခဲ့သော PRA Toolsများနှင့် တစ်ခုချင်းစီအ တွက်သုံး သပ်ချက်များ ..... 6

ကျေးရွာလူမှုရေးနှင့် အရင်အမြစ်ပြ မြေပုံ..... 6

က။ ကျေးရွာလူမှုရေးနှင့်အရင်းအမြစ်ရည်ရွယ်ချက် ..... 7

    ခ။ ကျေးရွာလူမှုရေးနှင့်အရင်းအမြစ်ပြမြေပုံသုံးသပ်ချက် ..... 7

အရင်းအမြစ် အသုံးပြုမှုပြ မြေပုံ ..... 8

က။ အရင်းအမြစ် အသုံးပြုမှုပြ မြေပုံ ..... 9

    ခ။ အရင်းအမြစ် အသုံးပြုမှုပြ မြေပုံ သုံးသပ်ချက် ..... 9

ကျားမဆိုင်ရာ ပင့်ကူအိမ်သုံးသပ်ချက်..... 10

က။ ကျားမဆိုင်ရာ ပင့်ကူအိမ်ရည်ရွယ်ချက်..... 11

    ခ။ ကျားမဆိုင်ရာ ပင့်ကူအိမ်သုံးသပ်ချက် ..... 11

ဥစ္စနေ ကြွယ်ဝမှု သတ်မှတ်ချက် ..... 12

က။ ဥစ္စနေ ကြွယ်ဝမှု သတ်မှတ်ချက်ရည်ရွယ်ချက် ..... 13

    ခ။ ဥစ္စနေ ကြွယ်ဝမှု သတ်မှတ်ချက်သုံးသပ်ချက်..... 13

ရာသီခွင် ပြကွဲဒီဂရီ ..... 14

က။ ရာသီခွင် ပြကွဲဒီဂရီရည်ရွယ်ချက် ..... 15

    ခ။ ရာသီခွင် ပြကွဲဒီဂရီသုံးသပ်ချက်..... 15

အဖွဲ့ အစည်းချိတ်ဆက်မှုပြ ဇယား..... 16

က။ အဖွဲ့ အစည်းချိတ်ဆက်မှုပြ ဇယားရည်ရွယ်ချက် ..... 17

    ခ။ အဖွဲ့ အစည်းချိတ်ဆက်မှုပြ ဇယားသုံးသပ်ချက်..... 17

၇။ ကော်မတီဝင်များရွေးချယ်ခြင်းနှင့်ကျေးရွာဖွံ့ဖြိုးရေးအစီအစဉ်ဆောင်ရွက်မှုမှတ်တမ်းပုံများ ..... 17

၈။ ထီးဒူးလဲကျေးရွာစီမံကိန်းအထောက်အကူပြုကော်မတီဝင်များစာရင်း ..... 19

၉။ ကျေးရွာအချက်အလက်ပုံစံ (၁) ..... 20

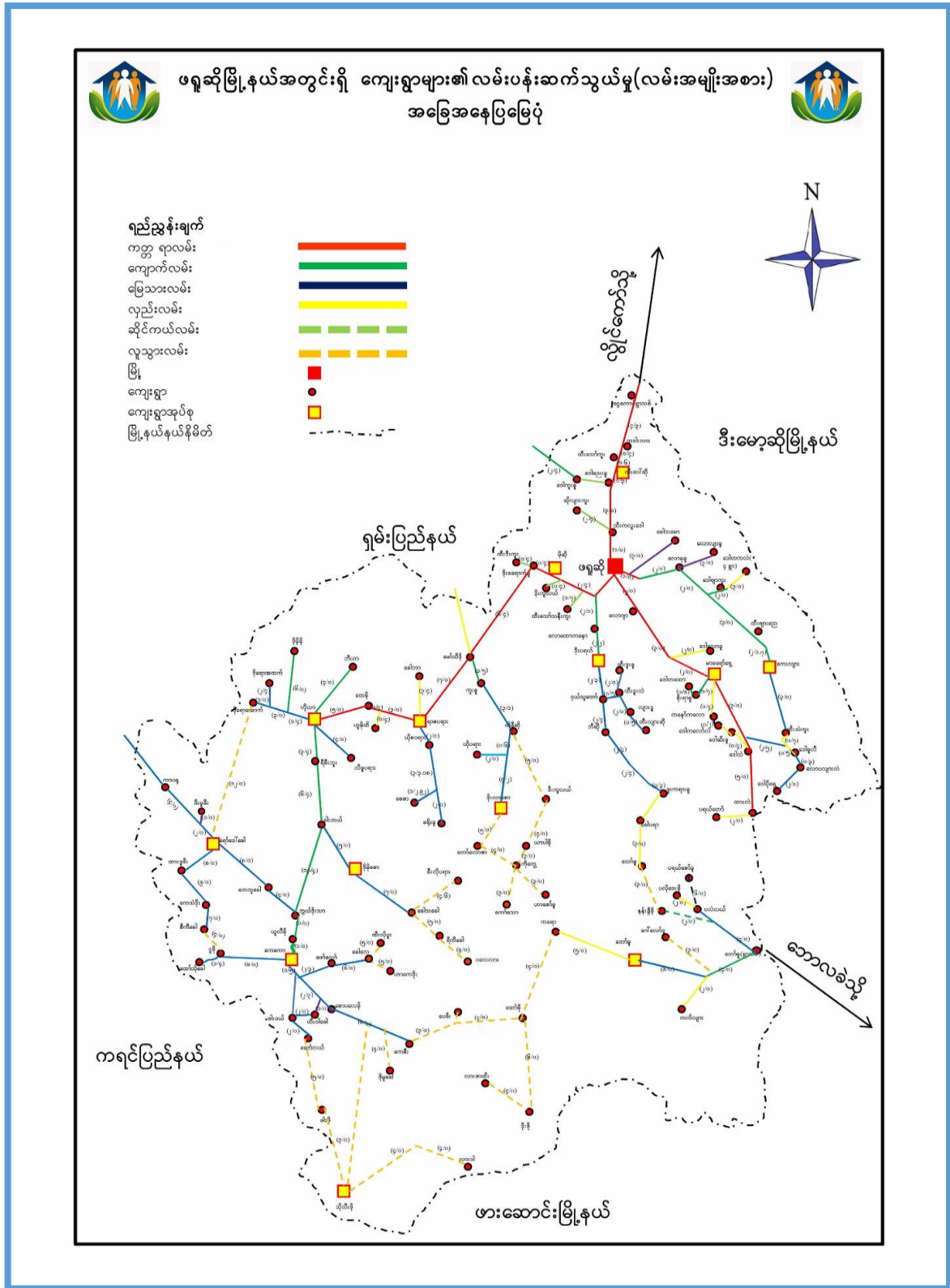
၁၀။ စီမံကိန်းစက်ဝန်းအချိန်ဇယား(ပုံစံ- ၂)..... 23

၁၁။ ကျေးရွာဖွံ့ဖြိုးရေးဦးစားပေးအစီအစဉ်ပုံစံ-(၃) ..... 23

၁၂။ ကျေးရွာအစည်းအဝေးမှတ်တမ်းများ ..... 26

၁၄။ ကဏ္ဍအလိုက်ဦးစားပေးဖွံ့ဖြိုးရေးလုပ်ငန်းများ ..... 27

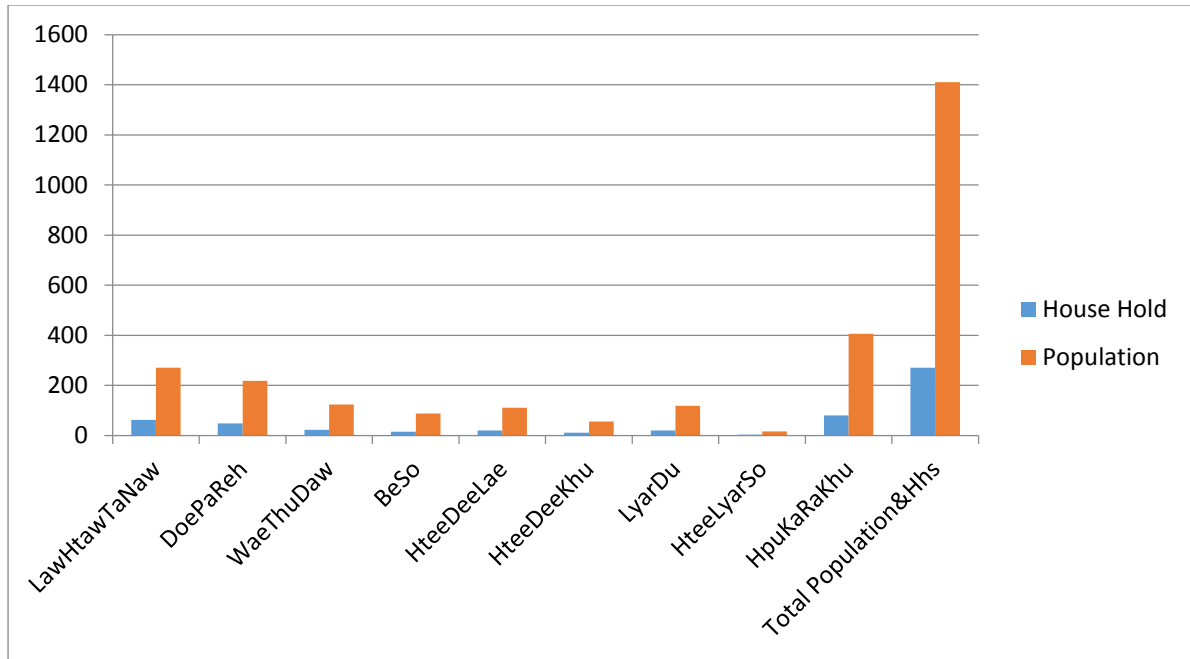
၁။ ဖရူဆိုမြို့နယ်အခြေပြ မြေပုံ



၂။ ခိုးပရယ်ကျေးရွာ အုပ်စုမြေပုံ



## ၃။ ခိုးပရယ်အုပ်စုတွင်ပါဝင်သောကျေးရွာများစာရင်းနှင့်အိမ်ထောင်စုစာရင်း



## ၄။ ကျေးရွာအခြေခံအချက်အလက်

ထီးဒူးလဲကျေးရွာကို ၁၉၂၆ခုနှစ်တွင် ထီးဒူးခုကျေးရွာနေထိုင်သူတစ်ဦးမှ လာရောက်အခြေချပြီး အိမ် ထောင် စု(၁)စုဖြင့် စတင်တည်ထောင်ခဲ့ပါသည်။၁၉၃၁ ခုနှစ်တွင် မိသားစု (၅)စု နောက်ထပ် ရွှေ့ပြောင်းလာကာ အိမ်ထောင်စု(၆)အိမ်ထောင်စု တိုးပွားလာခဲ့သည်။၁၉၃၆ ခုနှစ်တွင် ကပ် ရောဂါကျရောက်မှုကြောင့် မိသားစုအသက်မွေးဝမ်းကြောင်း လည်း အခက်အခဲနှင့် ရင်ဆိုင် တွေ့ကြုံခဲ့ကြ ရသည်။၁၉၄၁-၄၂ခုနှစ်တွင် မိုးခေါင်ရေရှားပြီး ဝမ်းပျက်၊ဝမ်းလျှောရောဂါ တစ်ရွာလုံးဖြစ်ပွားခဲ့ပြီး အချို့မှာ အသက်ဆုံးရှုံးခဲ့ရသည်။ထို့ကြောင့် အချို့မိသားစုများမှာ အခြားဒေသသို့ ပြောင်းရွှေ့ နေထိုင်ခဲ့ကြသည်။

၁၉၈၈-၁၉၉၁ခုနှစ် ကာလတွင် လက်နက်ကိုင် ပဋိပက္ခများကြောင့် ပေါ် တာ အဖြစ် ခိုင်း စေ ခြင်း ခံရမှု ကြောင့် တောင်တွင်းသို့ ထွက်ပြေးပုန်းရှောင်ခြင်းကြောင့် ရွာတွင်ကျန်ရှိသော ပစ္စည်း များ ခိုး ယူ ဖျက်ဆီးခြင်း ခံ ခဲ့ ရ သည်။၁၉၉၆-၁၉၉၇ခုနှစ်တွင် အစိုးရ တပ်မတော်မှ ဖြတ်လေးဖြတ် ကြောင့် တစ်ဖန်ထွက်ပြေး သိမ်း ရှောင်ခဲ့ရသည်။၂၀၀၀ခုနှစ်တွင် ရာသီဥတုဖောက်ပြန်မှုကြောင့် မိုးခေါင်ရေရှား ပါးခြင်းကြောင့် တောင်ယာ စိုက်ပျိုးရေးအတွက် အခက်အခဲများ၊သောက်သုံးရေမလုံလောက်ခြင်း စသည့် အခက်အခဲများနှင့် ရင် ဆိုင် ခဲ့ကြရ သည်။

၂၀၀၃ခုနှစ်တွင် လက်နက်ကိုင် ပဋိပက္ခကြောင့် ကျေးရွာသားအချို့များမှာ လက်နက်ကိုင်အဖွဲ့အစည်းများ၏ ဖမ်းဆီးနှိပ်စက်ခြင်း ခံခဲ့ရသည်။ နိုင်ငံရေးမငြိမ်းချမ်းခြင်း၊ ရာသီဥတုဖောက်ပြန်ခြင်း၊ ရောဂါ ကျ ရောက်ခြင်း တို့ကြောင့် ဖွံ့ဖြိုးရေးနောက်ကျခဲ့ရသည်။လမ်းပန်းဆက်သွယ်ရေး၊ ပညာရေး၊ ကျန်းမာရေးတွင်လည်း ခက်ခဲခဲ့သည်။၂၀၁၁ခုနှစ်မှ ၂၀၁၄ခုနှစ်အထိ ACF အဖွဲ့အစည်းမှ ကျေးရွာလူထုနှင့် ပူးပေါင်းပြီး ကျေးရွာဖွံ့ဖြိုးရေးလုပ်ငန်းများဖြစ်သော သန့်ရှင်းသော သောက်သုံးရေ ရရှိရေး၊ကျန်းမာရေး မြင့်တင်ရေး သန့်လေးသန့်နှင့် အမြင်ဖွင့် သင်တန်းများကို ပိုချပေးခြင်းကြောင့် သောက်သုံးရေ ယခင်ကထက်ပို၍ လုံလောက်လာပြီး ကျန်းမာရေး ဗဟုသုတလည်း တိုးပွားလာခဲ့ခြင်းကြောင့် ဝမ်းပျက်၊ဝမ်းလျှော စသော ရောဂါများ လျော့ချနိုင်ခဲ့သည်။စိုက်ပျိုးရေး သင်တန်းများလည်း ပိုချ ပေးခဲ့သည့်အတွက် ကျေးရွာလူထုများ စိုက်ပျိုးရေး နည်းပညာအသစ်များ ရရှိလာခြင်းကြောင့် စားဝတ်နေရေး ပို၍လုံလောက်လာသည်။

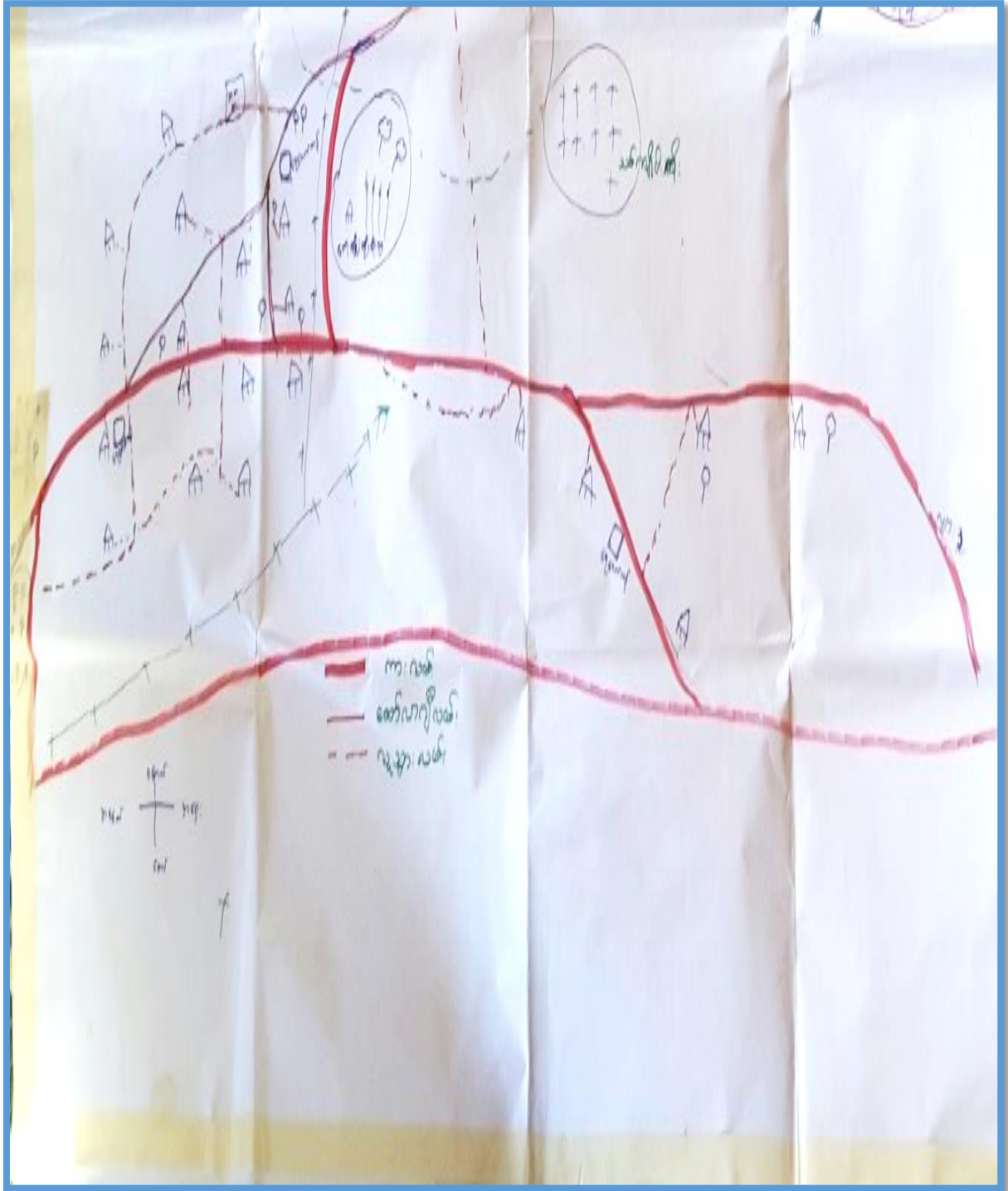
၂၀၁၄ခုနှစ်တွင် ပြည်ထောင်စု ကြံ့ခိုင်ရေးနှင့် ဖွံ့ဖြိုးရေး ပါတီမှ မိုးရေလျှောင်ကန်(၂)ကန် ထပ်မံတည် ဆောက်ပေးထားသည့်အတွက် သောက်သုံးရေ ပို၍အဆင်ပြေလာသည်။ထို့အပြင် ဒေသခံဖွံ့ဖြိုးရေး ကွန်ယက်အဖွဲ့မှ ကလေးပညာရေးစီမံကိန်း အမြင်ဖွင့်သင်တန်းများကို လာ ရောက်ပို့ချပေးခဲ့သည်။၂၀၁၆ ခုနှစ်တွင် လူထုဗဟိုပြုစီမံကိန်းမှ မူကြိုကလေးများနှင့် မူလတန်း ကျောင်း ကလေးများအတွက် စာ ကျက် ဝိုင်းတစ်ဆောင်ကို ကျေးရွာလူထုနှင့် အတူပူးပေါင်းပြီး အကောင်အထည် ဖော်ဆောင်ရွက်ခဲ့သည်။ ၂၀၁၆ ခုနှစ်တွင် ACF အဖွဲ့အစည်းနှင့် တောင်သူ လယ်သမားသမဂ္ဂ အဖွဲ့ အစည်းများမှ တောင်ယာမြေ စီမံခန့်ခွဲမှု အမြင်ဖွင့် သင်တန်းများကို လာရောက်ပို့ချပေးခဲ့သည်။

၅။ လူထုပူးပေါင်းပါဝင်သောလူမှုဆန်းစစ်ခြင်းနှင့်အကဲဖြတ်ခြင်းလုပ်ငန်းစဉ်(PRA/PSA)အကျဉ်းချုပ်ဇယား

စဉ်	အသုံးပြုခဲ့သော PRA Tools များ
၁	ကျေးရွာအရင်းအမြစ်ပြ မြေပုံ(Social Map)
၂	အရင်းအမြစ်အသုံးပြုမှုပြ မြေပုံ(Asset Mapping)
၃	ဥစ္စာကြွယ်ဝမှု အဆင့်သတ်မှတ်ချက်(Wealth Ranking)
၄	ရာသီခွင် ပြက္ခဒိန်(Sensonal Calender)
၅	ကျားမဆိုင်ရာပင့်ကူအိမ်သုံးသပ်ချက်(Cow Web)
၆	အဖွဲ့အစည်းချိတ်ဆက်မှုပြ ဇယား(Veen Diagram)

၆။ ကျေးရွာဖွံ့ဖြိုးရေး အစီအစဉ်အတွက်အသုံးပြုခဲ့သော PRA Toolsများနှင့် တစ်ခုချင်းစီအတွက်သုံး သပ်ချက်များ

ကျေးရွာလူမှုရေးနှင့် အရင်အမြစ်ပြ မြေပုံ



### က။ ကျေးရွာလူမှုရေးနှင့်အရင်းအမြစ်ရည်ရွယ်ချက်

ထီးဒူးလဲကျေးရွာ လူမှုရေးနှင့် အရင်းအမြစ်ပြု မြေပုံ ရေးဆွဲ ရခြင်း ရည်ရွယ်ချက် မှာ ကျေးရွာအတွင်း လမ်းပန်းဆက်သွယ် ရေး အခြေအနေများ ၊ ကျန်းမာရေး စောင့်ရှောက်မှု အခြေအနေများ၊ ကျေးရွာတွင် ရရှိနိုင် သည် အရင်းအမြစ်များ၊ အခြေခံ အဆောက် အအုံများ ၊ ရေ အရင်းအမြစ်များ၊ လူမျိုးကွဲ ဘာသာကွဲ များနှင့် အသက် မွေးဝမ်း ကြောင်း အခြေအနေတို့ ကို သိရှိရန် ရည်ရွယ် ၍ ရေး သား ထားခြင်း ဖြစ်သည်။

### ခ။ ကျေးရွာလူမှုရေးနှင့်အရင်းအမြစ်ပြုမြေပုံသုံးသပ်ချက်

ထီးဒူးလဲကျေးရွာသည် ဒိုးပရယ်အုပ်စုအတွင်းတွင် တည်ရှိပြီး အိမ်ခြေ ၂၀ အိမ်ရှိကာ ရိုးရာတံခွန်တိုင် ဘာ သာ ကို ကိုးကွယ်ကြသည်။ကျေးရွာတွင် အိမ်ခြေနည်းပြီး လူဦးရေနည်းသည့်အတွက် ကျေးရွာအ ခြေ ခံ အ ဆောင်အအုံစသည့် ကျောင်း၊ခန်းမဆောင်၊ဆေးပေးခန်းများ မရှိခြင်းကြောင့် အနီး အ နား ရှိ ကျေး ရွာသို့ သွားကြရသည်။ကျေးရွာအတွင်းတွင် လူမှုအဖွဲ့အစည်းမှ ပံ့ပိုးပေးထားသော မိုးရေလှောင်ကန် ၂ကန်ရှိ သည်။ကျေးရွာ၏ တောင်ဘက်တွင် လျားဒူကျေးရွာရှိသည့်အတွက် ပညာရေး၊ကျန်းမာရေးနှင့် ပတ် သက်လျှင် ထိုကျေးရွာသို့ ပူးပေါင်းပြီးဆောင်ရွက်ကြရသည်။ထီးဒူးလဲကျေးရွာမှ ဒိုးပရယ်ကျေးရွာအုပ်စုသို့ ဆက်သွယ်ထားသောလမ်းမှာ မြေသားလမ်းအမျိုးအစားဖြစ်ပြီး အကျယ်(၁၀)ပေ ခန့်ရှိ သောလမ်း ဖြစ်သည်။ ထို့ကြောင့် မိုးတွင်းကာလတွင် ကားဖြင့် သွားလာရန်ခက်ခဲသည့်အတွက် သယ်ယူပို့ဆောင်ရေး လုပ်ငန်းတွင် ကုန်ကျစရိတ်များသည်။ကျေးရွာတွင် လူဦးရေနည်းခြင်း၊ပညာတတ်ဦးရေနည်းခြင်းတို့ကြောင့် ကျေးရွာဖွံ့ဖြိုးရေး ကဏ္ဍတွင် အားနည်းခဲ့သည်။

ထိုအပြင် လမ်းပန်းဆက်သွယ်ရေး ခက်ခဲခြင်းကြောင့် သွားရေးလာရေး အတွက် သော် လည်းကောင်း၊စီးပွားရေး လုပ်ငန်းတွင်လည်း ဈေးကွက်လက်လှမ်းမမီခြင်း တို့ကြောင့် မိသား စုစား ဝတ် နေရေးတွင်လည်း အခက်အခဲရှိကြသည်။ထိုအပြင် ကျေးရွာ တည်ရှိသည့် နေရာသည် တောင်စောင်တွင် ရှိသည့်အတွက် နေအိမ်နေရာအတွက် ခက်ခဲခြင်း၊ကျေးရွာ အခြေခံ အဆောက်အအုံတည်ဆောက်ရန် နေရာခက်ခဲခြင်း ဖြစ်သည့်အတွက် လိုအပ်သည့် အခြေခံ အဆောက် အ အုံမရှိခြင်းကြောင့် လည်း ဖြစ်သည်။ကျေးရွာနယ်နိမိတ်အတွင်းဝန်ကျင်တွင် သဘာဝအရင်းအမြစ်များ နည်းပါးသည့်အတွက် အချို့မှာ အခြား စီးပွားရေးအခွင့်အလမ်း၊အရင်းအမြစ်များ ပိုများသည့်ဒေသသို့ ပြောင်းရွှေ့ နေထိုင်ကြသည့်အတွက် ကျေးရွာတည်ရှိမှု ကြာပြီဖြစ်သော်လည်း အိမ်ခြေနည်းခဲ့ခြင်းဖြစ်သည်။



အရင်းအမြစ် အသုံးပြုမှုပြ မြေပုံ

ထီးဒီ.ပီ.လ  
အရင်းအမြစ် အသုံးပြုမှုအခြေပြုကဏ္ဍ

စဉ်	အကြောင်းအရာ (အရင်းအမြစ်)	အသုံးပြုသူ		ဆုံးဖြတ်ချက်ချသူ		
		ကျား + မ	ကျား	မ	ကျား	မ
	ထီးဒီ.ပီ.လ (ကျေးရွာအုပ်စု)	✓			✓	
	ပူ ဆိုတော် (ကျေးရွာ)	✓			✓	
	<del>ကျေးရွာအုပ်စု</del>				✓	
	<del>ကျေးရွာအုပ်စု</del>					
	ဟက် ကျောက်	✓				
	စိုက်ပျိုးရေး	✓			✓	✓

### က။ အရင်းအမြစ် အသုံးပြုမှုပြ မြေပုံ


ထီးဒူးလဲကျေးရွာ၏ အရင်းအမြစ် အသုံးပြုမှု ပြဇယားရေးဆွဲခြင်း ရည်ရွယ်ချက်မှာ ကျေးရွာတွင် မည် သည့် အရင်းအမြစ် များရှိပြီး ၎င်းအရင်းအမြစ်များကို မည်သူက ထိန်းချုပ်သည်ကို သိရှိရန်၊ မည် သည့် အ ရင်းအမြစ်များက ကျေးရွာနေလူထုအတွက် အသက်မွေးဝမ်းကြောင်းကို အထောက်အ ကူပြုပြီး၊ မည်သည့်အချိန်အတိုင်းအတာအထိ အထောက်အကူပြုနိုင်သည်ကို သိရှိရန်နှင့် မည်သူက အသုံး ပြု သည် ကို သိရှိရန် ရည်ရွယ်၍ ရေးဆွဲခြင်း ဖြစ်သည်။

### ခ။ အရင်းအမြစ် အသုံးပြုမှုပြ မြေပုံ သုံးသပ်ချက်

ကျေးရွာတွင်သစ်တော၊ဝါးတော၊ကျောက်တောင်၊ တောင်ယာမြေစိမ်းစမ်း ရေထွက်ပေါက် စသည့် အရင်းအမြစ်များရှိပြီး၎င်းအရင်းအမြစ်များကို ကျေးရွာတွင်နေထိုင်သည့်အမျိုးသားအမျိုးသမီးများ အသုံး ပြုကြသည်။သို့သော် အရင်းအမြစ်များကိုအသုံးပြုနိုင်ရန်အမျိုးသမီးများကဆုံးဖြတ်ချက်ချခွင့်နည်း ကြ သည်။အကြောင်းရင်းမှာအမျိုးသမီးများသည်၎င်းအရင်းအမြစ်များကို စိတ်ဝင်စား မှုနည်းခြင်း အ မျိုး သား များ၏တာဝန်ဟုယူဆ ထားခြင်းကြောင့် တိုဖြစ်သည်။အမျိုးသမီးများသည် ပညာရေးတွင် အား နည်း ခြင်းကြောင့် ဆုံး ဖြတ်ချက်ချ ရာတွင် ကြောက်ရွံ့ခြင်းတို့ ကြောင်းဖြစ်သည်။တောင်ယာမြေကို အသက် မွေးဝမ်း ကြောင်းအတွက် အဓိကတောင်ယာလုပ်ငန်းအဖြစ် လုပ်ကိုင်ကြသည်။

အဓိက စိုက်ပျိုး သီးနှံမှာ စပါး၊ပြောင်း နှင့်မြေ ပဲ တို့ဖြစ်သည်။အချို့မိသားစုမှာ သစ် တော ထွက်ပစ္စည်းများ ထုတ် ယူရောင်းချခြင်းဖြင့် အသက်မွေး ကြ သည်။ ကျေးရွာတွင် စိမ့်စမ်း ရေ ထွက် ပေါက် ရှိ သော်လည်း နေ့ ရာသီတွင် ရေထွက်အား နည်းသည့်အတွက် သောက် သုံးရေ လုံ လောက် မှု မရှိခြင်းကြောင့် အချို့မှာ ဖ ရှု ဆိုမြို့သို့ ထော်လာဂျီဖြင့် သွား ခပ်ကြရသည်။ ထိုကြောင့် ထော် လာ ဂျီမ ရှိ သောမိသားစုများမှာ ရေကိုဝယ်ယူကြသည့်အတွက် အခက်အခဲများနှင့် ရင်ဆိုင် နေ ကြ ရ သည်။ ယခု နှစ်ပိုင်း တွင် အရင်း အ မြစ်များ ရှားပါးလာသည့်အတွက် အချို့မှာ လူငယ်များမှာ အ ခြားအရပ်ဒေသသို့ သွား ရောက် အလုပ်လုပ်ကြပြီး မိသားစုဝင်ငွေ ရှာ ဖွေကြသည်။

### ကျားမဆိုင်ရာ ပင့်ကူအိမ်သုံးသပ်ချက်



### က။ ကျားမဆိုင်ရာ ပင့်ကူအိမ်ရည်ရွယ်ချက်

ထီးဒူလဲ ကျေးရွာတို့၏ ကျားမဆိုင်ရာ ပင့်ကူအိမ်သုံးသပ်ချက် ရေးဆွဲခြင်း ရည်ရွယ်ချက်မှာ ကျေးရွာ အတွင်းရှိ ဘာသာရေးလုပ်ငန်းများ၊ကျန်းမာရေးစောင့်ရှောက်မှု အခြေအနေများ၊ပညာရေး အခွင့်အလမ်း များ၊လူမှုရေးလုပ်ငန်းများ၊နိုင်ငံရေး၊အိမ်တွင်းမှု အခြေအနေများနှင့် ဦးဆောင်နိုင်မှု အခြေ အနေ တို့ကို အခြေခံ၍ ရေးဆွဲထားခြင်း ဖြစ်သည်။

### ခ။ ကျားမဆိုင်ရာ ပင့်ကူအိမ်သုံးသပ်ချက်

ထီးဒူလဲကျေးရွာတို့တွင် စုစုပေါင်း အိမ်ခြေ 20 အိမ်သာရှိပြီး လူဦးရေနည်းသည်။ထို့ကြောင့် ကျားမဆိုင်ရာ သုံးသပ်ချက်အရ အမျိုးသမီးများ ပါဝင်မှုအားနည်းသည်။အကြောင်းရင်းမှာ အမျိုးသမီး များသည် ပညာရေးတွင် အားနည်းခြင်း ရှက်ကြောက်ခြင်းတို့ ကြောင့် ဦးဆောင်မှု ပိုင်းတွင် ပါဝင်မှု နည်းသည်။အမျိုးသားများက အမျိုးသမီးများကို တန်းတူ အခွင့်အရေးပေးသော်လည်း အမျိုးသမီး များ ကိုယ်တိုင် ပါဝင်မှု နည်းကြသည်။ကျေးရွာတွင် ကျန်းမာရေး ဆေးပေးခန်းမရှိခြင်း၊မြို့နှင့် အလှမ်း ဝေး ခြင်း ကြောင့် အမျိုးသမီးများသည် ကျန်းမာရေး စောင့်ရှောက်မှုရရှိရန်အားနည်းသည်။

ကျေးရွာ၏ ဖွံ့ဖြိုးရေးလုပ်ငန်းများကို ဆောင်ရွက်ရာတွင် အမျိုးသားများက ဦးဆောင်ပြီး ဆောင်ရွက်လေ့ရှိကြသည်။ပြင်ပ အဖွဲ့အစည်းများနှင့် ဆက်သွယ်ဆောင်ရွက်ရာတွင်လည်း အမျိုး သား ကသာ ဆောင်ရွက်ကြပြီး အမျိုးသမီးများသည် ပါဝင်မှုနည်းပါးကြသည်။အကြောင်းရင်းမှာ အမျိုးသ မီး များသည် ဘာသာစကားပြောဆိုရာတွင် ခက်ခဲခြင်း၊စာမတတ်ခြင်းတို့ကြောင့်ဖြစ်သည်။ထို့ကြောင့် အ မျိုး သမီးများ၏ အခန်းဇယားတွင်လည်း ပျောက်ကွယ်လာကြပြီး ဦးဆောင်မှု အပိုင်းတွင် အမျိုးသားများ၏ တာဝန်ဟုခံယူလာကြခြင်းဖြစ်သည်။ထို့အပြင် ကျေးရွာရှိအမျိုးသမီးများသာမက ပြင်ပအဖွဲ့အစည်းများမှ ကျေးရွာ ဖွံ့ဖြိုးရေးလုပ်ငန်းများ ဆောင်ရွက်ရန် ကော်မတီအဖွဲ့အစည်းများ ဖွဲ့စည်းရာတွင်လည်း အမျိုးသ မီး များကို ထည့်သွင်းဖွဲ့စည်းထားမှု အားနည်းခြင်းကြောင့် ဖြစ်သည်။

ကျေးရွာဖွံ့ဖြိုးရေးနှင့် အခြားပြင်ပအဖွဲ့အစည်းများနှင့် ဆက်သွယ်ရာတွင် အမျိုးသမီးများ ပါဝင်မှုအားနည်းသော်လည်း ကျေးရွာတွင် လူမှုရေးလုပ်ငန်းများ အိမ်တွင်းမှု လုပ်ငန်းများ စိုက်ပျိုးရေး လုပ်ငန်းများတွင် အမျိုးသမီးများသည် အမျိုးသားများနှင့်တန်းတူ လုပ်ကိုင်နေကြရသည်။တူညီသော အ လုပ်အတွက် တူညီသော လုပ်အားခလည်း ရရှိကြသည်။အမျိုးသားများကိုယ်တိုင်ကလည်း ယခင်ကထက် အမျိုးသမီးများကို လက်တွဲခေါ်လာခြင်း၊ကျေးရွာဦးဆောင်မှုကဏ္ဍတွင် ပါဝင်လာစေခြင်းတို့ကြောင့် ကျေးရွာ ဖွံ့ဖြိုးရေး လုပ်ငန်းများဆောင်ရွက်ရာတွင်လည်း ပို၍စိတ်ဝင်စားလာကြပြီး ထဲထဲဝင်ဝင် ပါ ဝင် လာ ကြသည်။



### က။ ဥစ္စနေ ကြွယ်ဝမှု သတ်မှတ်ချက်ရည်ရွယ်ချက်

ထီးဒူးလဲကျေးရွာ ၏ ဥစ္စနေ ကြွယ်ဝ မှုအဆင့် သတ်မှတ်ချက် ရေးဆွဲ ရခြင်း ရည်ရွယ်ချက် မှာ ထိခိုက်လွယ် သော အုပ်စုကို သိရှိရန် နှင့် ဥစ္စနေ ပိုင်ဆိုင် မှု အခြေအနေ တို့ ကို သိရှိ ရန်၊ စီးပွားရေး အခြေအနေ တို့ ကို သိရှိ ရန် ရည်ရွယ် ၍ ရေးဆွဲထား ခြင်း ဖြစ်သည်။ဒီးပရယ်ကျေးရွာ ၏ ဥစ္စနေ ကြွယ်ဝမှု အဆင့် သတ်မှတ် ရာတွင် အုပ်စု ၄ စု ဖြင့် ဖော်ပြရေးဆွဲ ထားသည်။၁။ အပြေလည် ဆုံး အုပ်စု ၂။ ပြေလည် သော အုပ်စု ၃။ မပြေလည် သော အုပ်စု ၄။ နွမ်းပါးသော အုပ်စု တို့ ဖြစ်သည်။

### ခ။ ဥစ္စနေ ကြွယ်ဝမှု သတ်မှတ်ချက်သုံးသပ်ချက်

ထီးဒူးလဲကျေးရွာတွင် အိမ်ခြေ၂၀သာရှိသည့်အတွက် ဥစ္စနေကြွယ်ဝမှု အဆင့် သတ် မှတ် ရာတွင် ကွာဟပြောင်းလဲမှုနည်းပြီး အများစုမှာ တူညီလျက်ရှိသည်။အချို့မိသားစုမှာ သစ် တောထွက် ရောင်းချခြင်းဖြင့် ဝင်ငွေအနည်းငယ် ပိုရှိပြီး အမျိုးသမီးနှင့်ကလေးများသော မိသား စုမှာ ဝင်ငွေပိုရှိနည်းကြသည်။သို့သော်လည်းအများစုမှာ တောင်ယာလုပ်ငန်းများကို အဓိကလုပ် ကိုင်ကြသည့်အတွက် ဆင်းရဲချမ်းသာ ကွာဟမှုနည်းကြသည်။အနည်းပိုပြေလည်သည့် မိသားစုမှာ တစ်အိမ်နှစ်အိမ်သာရှိပြီး အခြားမိသားစုများမှာ မပြေလည်သည့် မိသားစုများဖြစ်ကြသည်။ အကြောင်းရင်းမှာ မုဆိုးမနှင့် ကလေးငယ်များသော်ကြောင့် အလုပ်လုပ်ကိုင်နိုင်သူ ဦးရေနည်းခြင်း၊ အရင်းအနှီးမရှိခြင်းတို့ကြောင့် ဖြစ်သည်။

ထီးဒူးလဲကျေးရွာသည် တောင်ယာစိုက်ပျိုးရေးလုပ်ငန်းကိုသာ အဓိကစိုက်ပျိုးကြပြီး အ သက်မွေးဝမ်းကြောင်းပြုကြသည့်အတွက် ဆင်းရဲချမ်းသာကွာဟမှု နည်းကြသည်။ လမ်းပန်း ဆက် သွယ်ရေးခက်ခဲခြင်း ၊အခွင့်အလမ်းနည်းပါးခြင်းတို့ကြောင့် စီးပွားရေး၊စားဝတ်နေရေး ခက်ခဲကြ သည်။ စိုက်ပျိုးရေးလုပ်ငန်းများကို အချို့မိသားစုမှာ အမျိုးသမီးများဦးဆောင်သည့် မိသား စုဖြစ် သည့်အတွက် တောင်ယာများကို အနည်းငယ်သာ လုပ်ကိုင်ကြသည့်အတွက် ဝင်ငွေနည်း ကြ သည်။ ထိုအပြင် သီးနှံဈေးကွက် လက်လှမ်းမမီခြင်း၊ဈေးနည်းခြင်းတို့ ကြောင့်ဖြစ် သည်။

ရာသီခွင် ပြက္ခဒိန်

9.12.2016

စဉ်	အကြောင်းအရာ	1	2	3	4	5	6	7	8	9	10	11	12
၁	ဖွဲ့စည်း	အစီအစဉ်	အစီအစဉ်	အစီအစဉ်	အစီအစဉ်	-	-	-	-	အစီအစဉ်	အစီအစဉ်	-	-
၂	စီမံကိန်းရေးဆွဲခြင်း	-	အစီအစဉ်	အစီအစဉ်	အစီအစဉ်	အစီအစဉ်	အစီအစဉ်	အစီအစဉ်	အစီအစဉ်	အစီအစဉ်	အစီအစဉ်	အစီအစဉ်	အစီအစဉ်
၃	ဆောင်ရွက်ခြင်း	-	-	အစီအစဉ်	အစီအစဉ်	အစီအစဉ်	အစီအစဉ်	အစီအစဉ်	အစီအစဉ်	အစီအစဉ်	အစီအစဉ်	အစီအစဉ်	အစီအစဉ်
၄	ကန့်သတ်ခြင်း	အစီအစဉ်	အစီအစဉ်	အစီအစဉ်	အစီအစဉ်	အစီအစဉ်	အစီအစဉ်	အစီအစဉ်	အစီအစဉ်	အစီအစဉ်	အစီအစဉ်	အစီအစဉ်	အစီအစဉ်
၅	အစီအစဉ်ရေးဆွဲခြင်း	အစီအစဉ်	အစီအစဉ်	အစီအစဉ်	အစီအစဉ်	အစီအစဉ်	အစီအစဉ်	အစီအစဉ်	အစီအစဉ်	အစီအစဉ်	အစီအစဉ်	အစီအစဉ်	အစီအစဉ်
၆	အစီအစဉ်ဆောင်ရွက်ခြင်း	အစီအစဉ်	အစီအစဉ်	အစီအစဉ်	အစီအစဉ်	အစီအစဉ်	အစီအစဉ်	အစီအစဉ်	အစီအစဉ်	အစီအစဉ်	အစီအစဉ်	အစီအစဉ်	အစီအစဉ်

### က။ ရာသီခွင် ပြကွဒိန်ရည်ရွယ်ချက်

ထီးဒူးလဲကျေးရွာတို့၏ရာသီခွင်ပြကွဒိန်ရေးဆွဲခြင်းရည်ရွယ်ချက်မှာကျေးရွာနေလူထုတို့၏စိုက်ပျိုးရေးအခြေအနေတို့ကိုသိရှိရန်/စီးပွားရေးအခြေအနေ/လမ်းပန်းဆက်သွယ်ရေးအခြေအနေ/ရာသီဥတုအခြေအနေ တို့ ကိုသိရှိရန်တို့ဖြစ်သည်။


### ခ။ ရာသီခွင် ပြကွဒိန်သုံးသပ်ချက်

ထီးဒူးလဲကျေးရွာသည် ဖရူဆိုမြို့၏ တောင်ဘက်(၇)မိုင်ခန့်အကွာ တွင်တည်ရှိသည်။ကျေးရွာသည် တောင်ကုန်း၊တောင်တန်းဒေသတွင် တည်ရှိသည့်အတွက် လမ်းပန်းဆက်သွယ်ရေး ခက်ခဲသည်။ ဖရူဆိုမြို့နှင့် အုပ်စုရွာသို့ ဆက်သွယ်ထားသောလမ်းမှာ မြေသားလမ်းဖြစ်သည့် အတွက် မိုးတွင်းကာလတွင် ကား၊ဆိုင်ကယ်ဖြင့် သွားလာရန်ခက်ခဲသည်။အထူးသဖြင့် မေလမှနိုဝင်ဘာလအတွင်းတွင် ပို၍ခက်ခဲ သည့်အတွက် ပညာရေး၊ကျန်းမာရေး၊စီးပွားရေးကဏ္ဍ တွင် နောက်နေ့ကြန့်ကြာခဲ့ကြသည်။

ထီးဒူးလဲကျေးရွာသည် ရိုးရာတံခွန်တိုင်ဘာသာကို ကိုးကွယ်ကြသည့်အတွက် နှစ်စဉ် ဧပြီလ အတွင်းတွင် တံခွန်တိုင်ပွဲကို ကျင်းပလျက်ရှိသည်။ထိုအပြင် ရေထွက်ပေါက် ကိုနတ်ပူဇော်သည့်ပွဲကို ကျင်းပကြပြီး နိုဝင်ဘာလအတွင်းတွင် ရိုးရာဒီးကူးပွဲကို ကျင်းပကြသည်။ထီးဒူးလဲကျေးရွာသည် တောင်ပေါ်ဒေသတွင် တည်ရှိသည့်အတွက် ရွှေ့ပြောင်းတောင်ယာစိုက်ပျိုးရေးလုပ်ငန်းကို လုပ် ကိုင်ကြ သည်။အဓိက စိုက်ပျိုးသီးနှံမှာ မြေပဲ၊ပြောင်း၊စပါးတို့ ဖြစ်ပြီး မေလတွင် သီးနှံစိုက်ပျိုးသည့်ကာလဖြစ်ပြီး နိုဝင်ဘာလနှင့် ဒီဇင်ဘာလတွင် သီးနှံရိတ်သိမ်းသည့် လဖြစ်သည်။ဇန်နဝါရီလနှင့် ဖေဖော်ဝါရီလတွင် ထင်းခုတ်၊ တောင်ယာခုတ်သည့် အချိန်ဖြစ်ပြီး မတ်လနှင့် ဧပြီလတွင် တောင်ယာမီးရှို့ သည့်ကာလဖြစ်သည်။



အဖွဲ့အစည်းချိတ်ဆက်မှုပြု ဇယား



### က။ အဖွဲ့ အစည်းချိတ်ဆက်မှုပြု ဇယားရည်ရွယ်ချက်

ထီးဒူးလဲကျေးရွာ ၏ အဖွဲ့အစည်း ချိတ်ဆက် မှု ပြဇယား ရေးဆွဲ ရခြင်း ရည်ရွယ်ချက် မှာ ကျေးရွာ တွင် မည်သည့် အဖွဲ့အစည်းများ ဖွဲ့စည်းထားပြီး ၊ မည်သည့် အဖွဲ့အစည်းတွင် အမျိုးသမီးများနှင့် ဖွဲ့စည်းထားပြီး မည်သည့် အဖွဲ့တွင် အမျိုးသားများ ဖြင့် ဖွဲ့စည်းထားသည် ကို သိရှိရန် ရည်ရွယ် ၍ ရေး ဆွဲ ထားခြင်း ဖြစ်သည်။

### ခ။ အဖွဲ့ အစည်းချိတ်ဆက်မှုပြု ဇယားသုံးသပ်ချက်

ကျေးရွာ တွင် ဖွဲ့စည်းပြီးရေး အဖွဲ့အစည်းနှင့် ကျေးရွာ တွင်ဖွဲ့စည်းပြီး ရေး လုပ်ငန်း ဆောင်ရွက်နိုင်ရန်ဖွဲ့စည်းထားသော ကော်မတီများရှိပြီး ၎င်းအဖွဲ့အစည်း များ သည် ကျေးရွာ လူထု များ ကို ဦးဆောင်ပြီးကျေးရွာဖွံ့ဖြိုးရေးလုပ်ငန်းများကိုဆောင်ရွက်လေ့ရှိကြသည်။ကျေးရွာတွင်ဘာသာရေးအဖွဲ့အစည်းများသည်အခြားဖွံ့ဖြိုးရေးဆောင်ရွက်နေသည့်အဖွဲ့အစည်းများထက်ကျေးရွာလူထုအပေါ်တွင်ပို၍လွှမ်းမိုးမှုများသည်။ကျေးရွာတွင်ဖွံ့ဖြိုးရေးဆောင်ရွက်ရန်ဖွဲ့စည်းထားသည့် အဖွဲ့များ ထက်သာ သာရေး အဖွဲ့အစည်းများကပိုများ သည်။ ထို အပြင် ကျေးရွာ တွင်အဖွဲ့အစည်းများသည်အများအားဖြင့် အမျိုးသားများဖြင့်ဖွဲ့စည်းထားပြီးအမျိုး သမီးများ ပါဝင်မှုနည်း ကြသည်။ အကြောင်းရင်း မှာအမျိုး သမီး များသည်ပညာရေးအားနည်းခြင်း အတွေ့အကြုံ ဗဟုသု တနည်း ပါးခြင်း ရှက် ကြောက်ခြင်း တို့ ကြောင့်ဖြစ်သည်။

ကျေးရွာအတွင်းတွင် အဖွဲ့အစည်းများစွာ ဖွဲ့စည်းထားသော်လည်း ဦးဆောင်မှုအပိုင်းတွင် အမျိုးသမီးများ ပါဝင်မှုနည်းပြီး အချို့အဖွဲ့များတွင် အမျိုးသမီးများ လုံးဝပါဝင်ခွင့် မရှိပါ။အထူးသဖြင့် ရိုးရာ ဘာသာရေးမှ ဖွဲ့စည်းထားသောအဖွဲ့များတွင် ပို၍များကြသည်။အကြောင်းရင်းမှာ ရှေးရိုး အ ယူ အ ဆ တို့ကြောင့် အမျိုးသမီးများသည် ပါဝင်ခွင့်မရကြခြင်းကြောင့် ဖြစ်သည်။ထိုအပြင် အ မျိုး သမီး များ ကိုယ် တိုင် ကလည်း ၎င်းအယူအဆများကို လေးစားလိုက်နာကြခြင်း ဖြစ်သည်။ ရိုးရာအဖွဲ့အစည်းများသည်လည်း ကျေးရွာလူထု အပေါ်တွင် လွှမ်းမိုးမှုများကြသည်။


၇။ ကော်မတီဝင်များရွေးချယ်ခြင်းနှင့်ကျေးရွာဖွံ့ဖြိုးရေးအစီအစဉ်ဆောင်ရွက်မှုမှတ်တမ်းပုံများ



၈။ ထီးဒူးလဲကျေးရွာစီမံကိန်းအထောက်အကူပြုကော်မတီဝင်များစာရင်း

စဉ်	အမည်	ကျား/မ		ရာထူး/တာဝန်
၁	ဦးမြာရယ်	✓		ကျေးရွာစီ/ထောက်ဥက္ကဋ္ဌ
၂	ဒေါ်ပရေးမာ		✓	။
၃	ဦးသဲရယ်	✓		စောင့်ကြည့်ကြီးကြပ်ရေး
၄	ဒေါ်မြာမိုး		✓	။
၅	ဦးဦးရယ်	✓		။
၆	ဦးစေးရယ်	✓		လုပ်ငန်းလည်ပတ်ထိန်းသိမ်းရေး
၇	ဒေါ်ဗျားမာ		✓	။
၈	ဦးလောရင်းရှိ	✓		ဝေဖန်အကြံပြုတိုင်ကြားရေး
၉	ဒေါ်ရှားမာ		✓	ဝေဖန်အကြံပြုတိုင်ကြားရေး
၁၀	ဒေါ်ပလျားမာ		✓	စာရင်းကိုင်
၁၁	ဦးမီရယ်	✓		ဝယ်ယူရေး
၁၂	ဒေါ်သဲမာ		✓	။
၁၃	ဦးမီရယ်	✓		ဝယ်ယူရေး
၁၄	ဦးဟယ်ရယ်	✓		စေတနာ့ဝန်ထမ်း
၁၅	ဒေါ်ဒယ်မိုး		✓	စေတနာ့ဝန်ထမ်း

၉။ ကျေးရွာအချက်အလက်ပုံစံ (၁)



လူထုပဟိုပြု စီမံကိန်း၊ စီမံကိန်းလက်ခံ အပိုင်း - (၃) - ၂၀၁၁ ခုနှစ်

ပုံစံ - ၈ - ၁ ကျေးရွာအခြေခံအချက်အလက်များ (Form PC 1)

လက်ညွှန်ရွက်၊	ကျေးရွာတစ်ရွာသို့	ပထမဆုံးပိတ်ဆက်ရန်	လူထုပဟိုပဟာအဖွဲ့
လူထုပဟိုပဟာအဖွဲ့သည် ကျေးရွာ ဝေါင်းထောင်များအား ကျေးရွာအချက်အလက်များကို မေ့မိမိမိမိ မှတ်တမ်းတင်ရမည်။ ဤအချက်အလက်များကို စီမံကိန်း ပိတ်ဆက်အစဉ်အတွင်းပတ်ပတ်တော်တင်ရမည်။ စီမံကိန်းပိတ်ဆက်အစဉ်အတွင်း လူထုပဟိုပဟာအဖွဲ့သည် ဤအချက်အလက် များအား ဝင်စောပြီး မှန်ကန်အောင်ဖြည့်ရမည်။ ဤအချက်အလက် လူထုပဟိုပဟာအဖွဲ့မှ သတင်းအချက်အလက်ထဲသို့ Tablets မှ တစ်ဆင့် ပြုဆိုရမည်။			
ကျေးရွာအုပ်ချုပ်ရေးမှူး အမည်	ကျေးရွာအုပ်ချုပ်ရေးမှူး၏ ဗဟိုနယ်	လူထုပဟိုပဟာအဖွဲ့ အမည်	
ပြည်နယ်၊ တိုင်းဒေသကြီး၊ ဂဏာ၊ မြို့နယ်	၁၉၅၅	ကျေးရွာအုပ်စု	ကျေးရွာ

လူဦးရေ	အိမ်ထောင်စုအရေအတွက်	ကိုယ်ပိုင်သတ္တုဘဏ္ဍာ	အိမ်ထောင်စုအရေအတွက်
လူဦးရေ (၁) --- ၈၈၈၈၈	၇၂	ဘဏ္ဍာ (၁) --- ၈၈၈၈၈	၇၂
လူဦးရေ (၂) -----		ဘဏ္ဍာ (၂) -----	
လူဦးရေ (၃) -----		ဘဏ္ဍာ (၃) -----	
လူဦးရေ (၄) -----			
လူဦးရေ (၅) -----		ဘဏ္ဍာရော -----	
မသန်စွမ်းသူများ		အရေအတွက်	
သက်ကြီးရွယ်အိုများ (၆၅ နှစ် နှင့် အထက်)	၅		
စစ်ဘေးရှောင်			

	အမျိုးသား (အရေအတွက်)	အမျိုးသမီး (အရေအတွက်)
လူဦးရေ		
လူဦးရေ (၁) --- ၈၈၈၈၈	၅၀	၅၈
လူဦးရေ (၂) -----		
လူဦးရေ (၃) -----		
လူဦးရေ (၄) -----		
လူဦးရေ (၅) -----		
အိမ်ထောင်စုဦးစီး	၁၃	၇



လူထုပတ်ပြု စီမံကိန်း စီမံကိန်းရေးဆွဲချက် - (၃) - ၂၀၁၀-၂၀၁၆

(၁) အကျိုးခံစားခွင့်ရ ဆက်သွယ်ရေး

စာရင်းကဏ္ဍ	အမှတ် ပြုပါ	ကျန်မာရေး	အမှတ် ပြုပါ	စာရင်းကဏ္ဍ အသစ်ထက် အဆိုးပျား	အမှတ် ပြုပါ
အလယ်တန်းကျောင်း	<input type="checkbox"/>	မဆင့်	<input type="checkbox"/>	မဆင့်	<input type="checkbox"/>
အလယ်တန်းကျောင်း	<input type="checkbox"/>	ကျန်မာရေးပျား	<input type="checkbox"/>	ကျန်ရှိနေကျောင်း	<input type="checkbox"/>
ပထမတန်းကျောင်း	<input type="checkbox"/>	ကျန်မာရေးပျား	<input type="checkbox"/>	မရှိသေးသေး	<input type="checkbox"/>
ပုဂံကျောင်း	<input checked="" type="checkbox"/>	မဆင့်	<input type="checkbox"/>	မဆင့်	<input type="checkbox"/>
အခြား	<input type="checkbox"/>	အခြား	<input type="checkbox"/>	မဆင့်	<input type="checkbox"/>
စုစုပေါင်း		မဆင့်		အခြား ကျန်ရှိနေ	မဆင့်

(၂) ကျွမ်းကျင်သူများမှတ်တမ်း (ကျေးရွာတွင်နေထိုင်သော သို့မဟုတ် ကမ္ဘာ့ရွာမှလာရောက်သော ကျွမ်းကျင်သူများ)

(၁) စာရင်းကဏ္ဍ			(၂) ကျန်မာရေး			(၃) လက်မှတ်ထုတ်		
	ရွာတွင်နေထိုင်သူ	အခြားရွာလားသူ		ရွာတွင်နေထိုင်သူ	အခြားရွာလားသူ		ရွာတွင်နေထိုင်သူ	အခြားရွာလားသူ
ပထမတန်းကျောင်း	<input checked="" type="checkbox"/>	<input type="checkbox"/>	မဆင့်	<input type="checkbox"/>	<input type="checkbox"/>	လက်မှတ်ထုတ်	<input type="checkbox"/>	<input type="checkbox"/>
အလယ်တန်းကျောင်း	<input type="checkbox"/>	<input type="checkbox"/>	လက်မှတ်ထုတ် ကျန်မာရေးပျား	<input type="checkbox"/>	<input type="checkbox"/>	မဆင့်	<input type="checkbox"/>	<input type="checkbox"/>
အလယ်တန်းကျောင်း	<input type="checkbox"/>	<input type="checkbox"/>	အခြားသက်တန်းမတူ	<input type="checkbox"/>	<input type="checkbox"/>	ကျွမ်းကျင်ကျွမ်းကျင်သူ	<input type="checkbox"/>	<input type="checkbox"/>
ပုဂံကျောင်း	<input checked="" type="checkbox"/>	<input type="checkbox"/>	ကျေးရွာအတွင်း	<input type="checkbox"/>	<input type="checkbox"/>	ကျွမ်းကျင်သူ	<input type="checkbox"/>	<input type="checkbox"/>
အခြား	<input type="checkbox"/>	<input type="checkbox"/>	ပြည်ကျွမ်းကျင်သူများ	<input type="checkbox"/>	<input type="checkbox"/>	ကျွမ်းကျင်သူ	<input type="checkbox"/>	<input type="checkbox"/>
စုစုပေါင်း			မဆင့်			မဆင့်		

(၃) ကျေးရွာရှိ အချက်အလက်များ လက်ခံအခြေအနေ / ကျေးရွာအတွင်းရှိ ပုဂံ၏ ကျေးရွာအုပ်စုနှင့် အကျိုးခံစားခွင့်ရ လက်ခံအခြေအနေ (အစာအိမ်စီမံကိန်း)

ကျေးရွာအုပ်စုအုပ်စု  
 ကျေးရွာအုပ်စုအုပ်စု  
 ကျေးရွာအုပ်စု  
 ကျေးရွာအုပ်စုအုပ်စု  
 ကျေးရွာအုပ်စု

လူထုပတ်ပြု စီမံကိန်း၊ စီမံကိန်းလက်ခွဲ အပိုင်း - (၃) - ၂၉.၁၀.၂၀၁၆

(၁) ကျေးရွာချဲ့ထွင်မှုစီမံခန့်ခွဲမှု

(၁) လူထုပတ်ပြုစီမံကိန်းမလောင်မီ ဤကျေးရွာတွင်ကျေးရွာချဲ့ထွင်မှု စီမံခန့်ခွဲမှုရှိပါသလား? ပိုင်မိ  
ရှိပါသည်/မရှိပါ/မသိပါ

(၂) ရှိပါလျှင် ဤစီမံခန့်ခွဲမှုကို မည်သည့် ခုနှစ်တွင်ပြင်ဆင်ခဲ့ပါသနည်း? ၃၆-၇၀၂/မသိပါ

(၃) ဤစီမံခန့်ခွဲမှုကို ဖြန့်ချိမှုအစဉ်ပြုခဲ့ပါသလား? ပြုခဲ့ပါသည်/မပြုခဲ့ပါ/မသိပါ

(၁) ခရီးအကွာအဝေး

(၁) ဤကျေးရွာအစုပေါင်းမှ ၎င်းကျေးရွာအုပ်စုအစုပေါင်းအထိ ခရီးပိုင်မည်မျှကွာဝေးသနည်း? ပိုင်-၄-/-မသိပါ

(၂) ဤကျေးရွာမှ ၎င်းကျေးရွာအုပ်စုပေါင်းအထိ သွားလာရာတွင်ကြားဖြင့်သည်အချိန်၊

ဖြောင့်သွားရာတွင်ကြားချိန်-----၇၀----- ဝယ်လာရုံ/မော်တော်ဆိုင်ကယ်/မြေလှိုင်/လား/မော်တော်ဘုတ်/  
အခြား-----

မိုးရေသို့တွင်ကြားချိန်-----၆၀----- ဝယ်လာရုံ/မော်တော်ဆိုင်ကယ်/မြေလှိုင်/လား/မော်တော်ဘုတ်/  
အခြား-----

(၁) မက်ဂန်းကျင်ဆိုင်ရာ သဘာဝဘေးအန္တရာယ်

ဤကျေးရွာတွင် ခြေကြီးခြင်းကိုလို သဘာဝဘေးအန္တရာယ်ကျရောက်ဖူးခြင်း ရှိပါသလား၊

မရှိပါ  ရှိပါသည် ရှိလျှင်ခေါ်ပြပါ-----

(၁) ကျေးရွာတွင် ခွဲစည်းထားသော အဖွဲ့အစည်းများ

လူထုပတ်ပြုစီမံကိန်းမလောင်မီ ဤကျေးရွာတွင် ကျေးရွာချဲ့ထွင်ရေးအတွက် အစိုးရ (သို့) ရွာသားများကိုယ်တိုင်(သို့) စီမံကိန်းတစ်ခုခုမှ ခွဲစည်းထားသည့် အဖွဲ့အစည်းများရှိပါသလား၊

(၁) ရွာအဖွဲ့

(၂) အခြားအဖွဲ့

ကျေးရွာခေါင်းဆောင် အမည် ဦးစောကျော်

လက်မှတ် ၈၂၂ ၀၃.၉.၂၀၁၆

လူထုပတ်ပြုစီမံခန့်ခွဲမှု အမည် ဦးစောကျော်

လက်မှတ် ၈၂၂ ၀၃.၉.၂၀၁၆

၁၀။ စီမံကိန်းစက်ဝန်းအချိန်ဇယား(ပုံစံ- ၂)

**ပုံစံ - ၀ - ၂ - စီမံကိန်းစက်ဝန်းအချိန်ဇယား (PC 2)**

လမ်းညွှန်ချက်၊ သက်ဆိုင်ရာလုပ်ငန်းစဉ်များ၊ လက်ထောက်အဖွဲ့အစည်းများ၊ စီမံကိန်းစက်ဝန်းအချိန်ဇယား၊ ကျေးရွာ၊ ကျေးရွာအုပ်စုအတွက် ဤစံပြု ဖြည့်ဆည်းရမည့်							
စီမံကိန်းစက်ဝန်းအချိန်ဇယား ၀၃.၀၈.၂၀၂၄							
မေ့		စက်ဝန်းအချိန်ဇယား (၀) စက်ဝန်း(၁) စက်ဝန်း(၂) စက်ဝန်း(၃) စက်ဝန်း(၄)					
ဖြည့်ဆည်းရမည့်	၂၀၂၄	၂၀၂၅	၂၀၂၆	၂၀၂၇	၂၀၂၈	၂၀၂၉	၂၀၃၀

စီမံကိန်းစက်ဝန်းအချိန်ဇယား	မေ့		အချိန်ဇယားစက်ဝန်းအချိန်ဇယား					စီမံကိန်း	စီမံကိန်း
	စက်ဝန်း	စက်ဝန်း	စက်ဝန်း	စက်ဝန်း	စက်ဝန်း	စက်ဝန်း	စက်ဝန်း		
၀၁ ကျေးရွာစီမံကိန်း စီမံကိန်းအချိန်ဇယား	၂၄.၁၀.၂၄	၂၄.၁၀.၂၄	၂၅	၂	၂၀	၂၀၂၄	၂၀		
၂ ကျေးရွာအုပ်စု စီမံကိန်းအချိန်ဇယား	၂၅.၁၀.၂၄	၂၅.၁၀.၂၄	၂၅	၇	၂၀	၂၀၂၄	၂၀		
၀၂ ကျေးရွာအုပ်စု လမ်းဆုံပြင်ဆင်ရေးအချိန်ဇယား	-	-	-	-	-	-	-	-	-
၀၃ မြို့နယ်အဆင့် စီမံကိန်းအချိန်ဇယား	၂၅.၁၀.၂၄	၂၅.၁၀.၂၄	၂၅	၂	၂၀	၂၀၂၄	၂၀		
၀၄ မြို့နယ်အဆင့် စီမံကိန်းအချိန်ဇယား	၂၅.၁၀.၂၄	၂၅.၁၀.၂၄	၂၅	၇	၂၄	၂၀၂၄	၂၄		







လူထုဗဟိုပြု စီမံကိန်း၊ စီမံကိန်းလက်ခွဲ အပိုင်း - (၃) - ၂၉.၁၀.၂၀၁၆

ဇယား လူထုဗဟိုပြု စီမံကိန်း၏ လာမည့် (၃) နှစ်အတွက်အကဲခတ်ပေးသော ဦးစားပေး ဖွံ့ဖြိုးတိုးတက်မှု လုပ်ငန်း အစီအစဉ်များအားဖော်ပြပါ။

အဆင့်	ကျေးရွာအတွက် ဦးစားပေး ဖွံ့ဖြိုးတိုးတက်မှု လုပ်ငန်းစဉ်များ	အဆိုပြုသူ (အမျိုးသားများ/ အမျိုးသမီးများ/အမျိုးသား+ အမျိုးသမီး)	အခန်းကဏ္ဍ
၁	အားလုံးပိုင်ဆိုင်မှုကဏ္ဍ	၈၀ + ၆၀	
၂			
၃			
၄			
၅			
၆			
၇			
၈			
၉			
၁၀			
၁၁			
၁၂			

ဥက္ကဋ္ဌ ၊ ကျေးရွာစီမံကိန်းအထောက်အကူပြုကော်မတီမှ အတည်ပြုသည်။

အမည် ဒေါ်အေးအေး လက်မှတ် [Signature] နေ့စွဲ ၂၄.၁၀.၁၇

### ၁၃။ ကျေးရွာအစည်းအဝေးမှတ်တမ်းများ

နေရာ=ထီးဒူးလဲကျေးရွာ

အုပ်စု=ဒိုးပရယ်ကျေးရွာအုပ်စု

မြို့နယ်=ဖရူဆိုမြို့နယ်

ထီးဒူးလဲကျေးရွာ ပထမအကြိမ်အစည်းအဝေးကို ၁၅ရက်၁၀လ၂၀၁၇ခုနှစ်တွင် ထီးဒူးလဲကျေးရွာတွင် ပြုလုပ်ခဲ့ပါသည်။ကျေးရွာအစည်းအဝေးကို ကျေးရွာလူထုနှင့် လူထု ဗဟိုပြုစီမံကိန်း ဝန်ထမ်းများ ပါဝင်ခဲ့သည်။အစည်းအဝေး ပြုလုပ်ရခြင်း ရည်ရွယ်ချက်နှင့် ပြုလုပ်မည့် အကြောင်းအရာများကို အစီအစဉ်လိုက်ချပြီး အစည်းအဝေးတက်ရောက်သူများစာရင်းကို ကျေးရွာ စေ တနာ့ဝန်ထမ်းမှ ကောက်ယူပြီး သတ်မှတ်အနည်းဆုံး ၅၀%ပြည့်သည်ကို အထိ စောင့်ပြီး အ စည်းအဝေးကို ပြုလုပ်ခဲ့သည်။အစည်းအဝေးအထမြောက်ရန်အတွက် အမျိုးသမီးများ ပါဝင် ရန် လို အပ်ကြောင်းလည်း ရှင်းပြခဲ့သည်။အစည်းအဝေးစတင်ရန်တွင် တတိယနှစ်စီမံကိန်းစက်ဝန်းအတွက် ကြိုတင်ပြင်ဆင်ရမည့်အချက်အလက်များနှင့် ကျေးရွာ၏ဖွံ့ဖြိုးရေးလုပ်ငန်းများအတွက် အခက်အခဲများကို ဖော်ထုတ်ရန် တို့ပြုလုပ်ဆွေးနွေးမည်ဖြစ်ကြောင်း ဆွေး နွေးရှင်းပြခဲ့သည်။ ထို နောက် လူထုဗဟိုပြုစီမံကိန်း၏ ရည်ရွယ်ချက်များကို ရှင်းပြခဲ့သည်။စီမံကိန်းတွင် အကျိုး ဝင်သော လုပ်ငန်းများနှင့် အကျိုးမဝင်သောလုပ်ငန်းများကို ရှင်းပြခဲ့သည်။စီမံကိန်းလုပ်ငန်းများ အကောင်အထည် ဖော်ရာတွင် ကျေးရွာ လူထုများ ပါဝင်ရန်လိုအပ်ကြောင့် လည်းရှင်းပြခဲ့သည်။ ကျေးရွာ လူထုကိုယ်တိုင် ဦးဆောင်ပြီး အကောင်အထည်ဖော်ဆောင်ရွက်ရမည် ဖြစ်ကြောင်း လည်း ရှင်း ပြခဲ့သည်။

ကျေးရွာ၏ ဖွံ့ဖြိုးရေးလုပ်ငန်းများကို ဖော်ထုတ်နိုင်ရန် ကျေးရွာလူထုပါဝင်သော လူမှုဆန်းစစ်ခြင်း လုပ်ငန်းများကို ပူးပေါင်းရေးဆွဲရမည် ဖြစ်ကြောင်း ဆွေးနွေးခဲ့သည်။ထိုနောက် ကျေးရွာ နယ်နိမိတ်နှင့် အရင်းအမြစ်၊သဘာဝပတ်ဝန်းကျင် အခြေအနေများကို သိရှိနိုင်ရန် ကျေးရွာမြေပုံကို ရေးဆွဲခဲ့ကြပြီး ကျေးရွာကိုယ်စားလှယ်တစ်ဦးမှ ပြန်လည်တင်ဆက်ရှင်းလင်းပြခဲ့သည်။ထိုနောက် ကျေးရွာအရင်းအမြစ်များ တည်ရှိမှုနှင့် အသုံးပြုသူစီမံခန့်ခွဲသူများကို သိရှိနိုင်ရန် အရင်းအမြစ်ပြ မြေပုံကို ရေးဆွဲခဲ့ကြပြီး၊အဖွဲ့အစည်းချိတ်ဆက်မှုပြမြေပုံ၊ရာသီခွင်ပြ ပြက္ခဒိန်၊ကျားမဆိုင်ရာ ပင့် ကူအိမ်စသည့် Toolsများကို ရေးဆွဲခဲ့ကြသည်။အားလုံးပြီးသည့် အချိန်တွင် ကိုယ် စား လှယ် တစ်ဦးစီမှ ကျေးရွာလူထုများကို ပြန်လည်ချပြရှင်းလင်းပြီး လိုအပ်သည်များကို ထပ် မံဖြည့် သွင်း ခဲ့ကြသည်။

၁၄။ ကဏ္ဍအလိုက်ဦးစားပေးဖွံ့ဖြိုးရေးလုပ်ငန်းများ

နောက်ဆက်တွဲ(၄) ပြောနားသောအပိုင်းများအတွက် ဦးစားပေးဖွံ့ဖြိုးရေးလုပ်ငန်းစဉ် အနှစ်ချုပ် တို.ဒီ.လ

မူရင်းသည်အား VPSC တွင်ထားရှိရပါမည်။အခြားဌာနများနှင့် ညှိနှိုင်းရန်အတွက် မိတ္ထီလား TPIC သို့ပို့ရပါမည်။MIS data အခြေပြန် သွင်းရန် မလိုအပ်ပါ။

	အဆင့်	လုပ်ငန်း	မည်သို့ဦးစားပေးလဲ	ကျေးရွာမှတာဝန်ခံသူ (သို့) အုပ်စု	ပြင်ပမှမည်သူ ထောက်ပံ့ မလဲ
အခြေခံအဆောက်အအုံ	၁	ခရီးသွားအဆောက်အအုံ	<input checked="" type="checkbox"/> အခြေခံ <input type="checkbox"/> ကျား		
	၂		<input type="checkbox"/> မ <input type="checkbox"/> ကျား		
	၃		<input type="checkbox"/> မ <input type="checkbox"/> ကျား		
	၄		<input type="checkbox"/> မ <input type="checkbox"/> ကျား		
	၅		<input type="checkbox"/> မ <input type="checkbox"/> ကျား		
အသက်ကစားပွဲပေးပေးကျားမ/ ဂိုက်ပိုက်စားပွဲ	၁		<input type="checkbox"/> မ <input type="checkbox"/> ကျား		
	၂		<input type="checkbox"/> မ <input type="checkbox"/> ကျား		
	၃		<input type="checkbox"/> မ <input type="checkbox"/> ကျား		
	၄		<input type="checkbox"/> မ <input type="checkbox"/> ကျား		
	၅		<input type="checkbox"/> မ <input type="checkbox"/> ကျား		
ကျန်းမာရေးနှင့် အာဟာရ	၁		<input type="checkbox"/> မ <input type="checkbox"/> ကျား		
	၂		<input type="checkbox"/> မ <input type="checkbox"/> ကျား		
	၃		<input type="checkbox"/> မ <input type="checkbox"/> ကျား		
	၄		<input type="checkbox"/> မ <input type="checkbox"/> ကျား		
	၅		<input type="checkbox"/> မ <input type="checkbox"/> ကျား		
ပညာရေး	၁		<input type="checkbox"/> မ <input type="checkbox"/> ကျား		
	၂		<input type="checkbox"/> မ <input type="checkbox"/> ကျား		
	၃		<input type="checkbox"/> မ <input type="checkbox"/> ကျား		

အခြား	၄		<input type="checkbox"/> မ <input type="checkbox"/> ကျား		
	၅		<input type="checkbox"/> မ <input type="checkbox"/> ကျား		
	၁	၂၀၀၅ ခုနှစ်ကတည်းက အိမ်ထောင်စု	<input type="checkbox"/> မ <input type="checkbox"/> ကျား		
	၂	၂၀၀၅ ခုနှစ်ကတည်းက အိမ်ထောင်စု	<input type="checkbox"/> မ <input type="checkbox"/> ကျား		
	၃		<input type="checkbox"/> မ <input type="checkbox"/> ကျား		
	၄		<input type="checkbox"/> မ <input type="checkbox"/> ကျား		
	၅		<input type="checkbox"/> မ <input type="checkbox"/> ကျား		
	၆		<input type="checkbox"/> မ <input type="checkbox"/> ကျား		



ကျေးလက်လူထု အခြေပြု ဖွံ့ဖြိုးမှုကို တိုးတက်

လူထုဖွံ့ဖြိုးမှု ပြုစီမံကိန်း

ဗဟိုဌာန

ကယားပြည်နယ်