

ပြည်ထောင်စုသမ္မတ မြန်မာနိုင်ငံတော်အစိုးရ
စိုက်ပျိုးရေး၊ မွေးမြူရေးနှင့် ဆည်မြောင်းဝန်ကြီးဌာန
ကျေးလက်ဒေသဖွံ့ဖြိုးတိုးတက်ရေးဦးစီးဌာန



National Community Driven Development Project

လူထုပဟိုပြုစီမံကိန်း၊ ဖရူဆိုမြို့နယ်

ကျေးရွာဖွံ့ဖြိုးရေးအစီအစဉ်



ထီးဒီးခူကျေးရွာ၊ ဒိုးပရယ်အုပ်စု

မာတိကာ

၁။ ဖရူဆိုမြို့နယ် အခြေပြမြေပုံ..... 2

၂။ ဇိုးပရယ်ကျေးရွာအုပ်စုပြမြေပုံ 3

၃။ ဇိုးပရယ်ကျေးရွာအုပ်စုတွင် ပါဝင်သောကျေးရွာများစာရင်း..... 4

၄။ ကျေးရွာအခြေခံအချက်အလက်..... 4

၅။ လူထုပူးပေါင်းပါဝင်သော လူမှုဆန်းစစ်ခြင်းနှင့် အကဲဖြတ်ခြင်း လုပ်ငန်း စဉ် PRA /PSA အကျဉ်းချုပ်ဇယား 6

ကျေးရွာလူမှုရေးနှင့် အရင်းအမြစ်ပြ မြေပုံ..... 7

 က။ ကျေးရွာအရင်းအမြစ်နှင့်လူမှုရေးပြမြေပုံရည်ရွယ်ချက်..... 8

 ခ။ ကျေးရွာအရင်းအမြစ်နှင့်လူမှုရေးပြမြေပုံသုံးသပ်ချက် (social Map) 8

အရင်းအမြစ် အသုံးပြုမှုပြ မြေပုံ(ASSET MAPPING)..... 9

 က။ အရင်းအမြစ် အသုံးပြုမှုပြ မြေပုံရည်ရွယ်ချက် 10

 ခ။ အရင်းအမြစ် အသုံးပြုမှုပြ မြေပုံသုံးသပ်ချက် 10

ကျားမဆိုင်ရာ ပင့်ကူအိမ်(COW WEB)..... 11

 က။ ကျားမဆိုင်ရာ ပင့်ကူအိမ်ရည်ရွယ်ချက် 12

 ခ။ ကျားမဆိုင်ရာ ပင့်ကူအိမ်သုံးသပ်ချက် 12

ဥစ္စနေ ကြွယ်ဝမှု သတ်မှတ်ချက်(WEALTH MAPPING)..... 13

 က။ ဥစ္စနေ ကြွယ်ဝမှု သတ်မှတ်ချက် ရည်ရွယ်ချက်..... 14

 ခ။ ဥစ္စနေ ကြွယ်ဝမှု သတ်မှတ်ချက် သုံးသပ်ချက် 14

ရာသီခွင် ပြက္ခဒိန်(SEASONAL CALENDAR)..... 15

 က။ ရာသီခွင် ပြက္ခဒိန်ရည်ရွယ်ချက် 16

 ခ။ ရာသီခွင်ပြက္ခဒိန်သုံးသပ်ချက် 16

အဖွဲ့ အစည်းချိတ်ဆက်မှုပြ ဇယား(VEEN DIAGRAM)..... 17

 က။ အဖွဲ့ အစည်းချိတ်ဆက်မှုပြ ဇယား ရည်ရွယ်ချက် 18

 ခ။ အဖွဲ့ အစည်းချိတ်ဆက်မှုပြ ဇယား သုံးသပ်ချက်..... 18

၆။ ကျေးရွာမတီဝင်များရွေးချယ်ခြင်းနှင့်ကျေးရွာဖွံ့ဖြိုးရေး အစီအစဉ်ဆောင်ရွက်မှုမှတ်တမ်းဇယား..... 19

၇။ ထီးဒူးခူကျေးရွာကော်မတီဝင်များစာရင်း 20

၈။ ကျေးရွာအချက်အလက်ပုံစံ(၁)..... 21

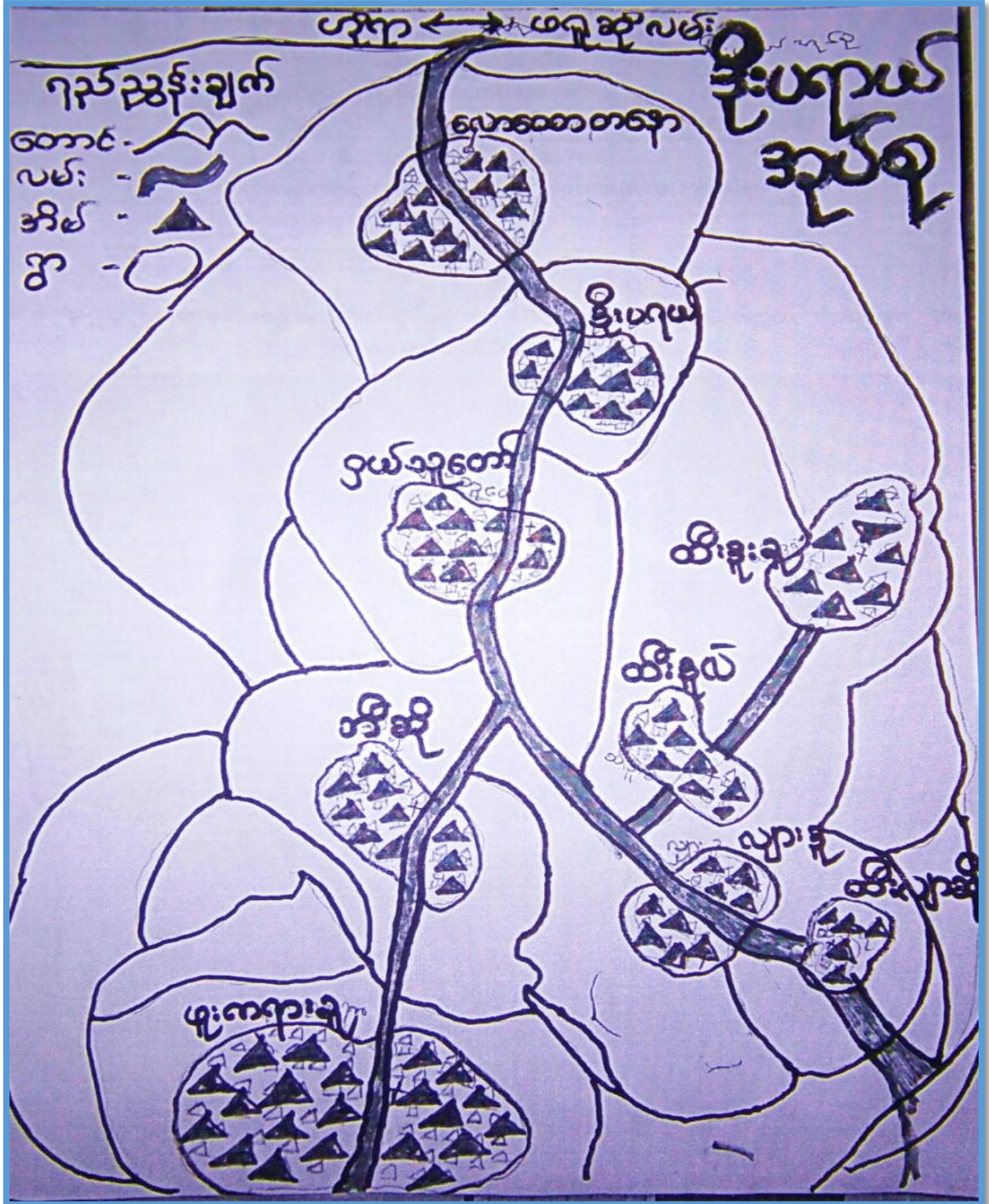
၉။ စီမံကိန်းစက်ဝန်းအချိန်ဇယား(၂) 24

၁၀။ ကျေးရွာဖွံ့ဖြိုးရေးဦးစားပေးအစီအစဉ်ပုံစံ(၃) 25

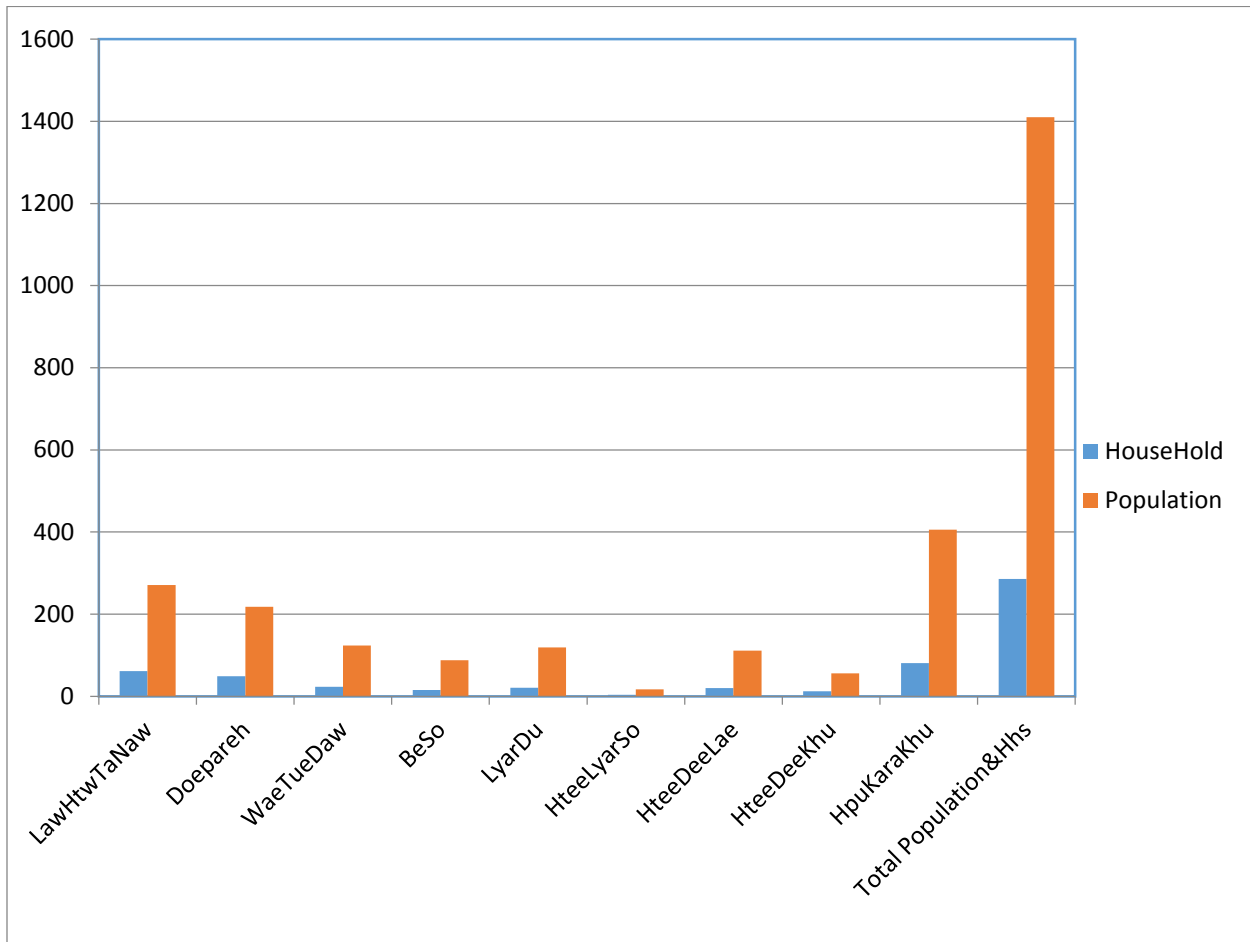
၁၂။ အစည်းအဝေးမှတ်တမ်းများ..... 27

၁၃။ ကဏ္ဍအလိုက်ဦးစားပေးဖွံ့ဖြိုးရေးလုပ်ငန်းများ.....28

၂။ ဒိုးပရယ်ကျေးရွာအုပ်စုပြင်မြေပုံ



၃။ ဒီးပရယ်ကျေးရွာအုပ်စုတွင် ပါဝင်သောကျေးရွာများစာရင်း



၄။ ကျေးရွာအခြေခံအချက်အလက်

ရှေ့ယခင်က လွန်ခဲ့သောနှစ်ပေါင်း(၅၀၀)ဝန်းကျင်ခန့်က ဦးမွန်ရယ်ကျွဲကျွဲကရောက် မိသားစု သည် ထီးပေါ်ခူရွာ တွင် ရာသီဥတုအေးသည့်အတွက် ထီးဒူးဆော်တောင်ထိပ်သို့ ပြန်ပြီးပြောင်းရွှေ့ နေထိုင်ခဲ့ပါသည်။ဦးဖဲလိသည် ဦးမွန်ရယ်ကျွဲကျွဲကရောက်မိသားစုနှင့် မိတ်ဖွဲ့ကာ ထီးဒူးဆော်ကျေးရွာသို့ အတူပြောင်းရွှေ့ နေ ထိုင်ခဲ့ သည်။ သို့သော်လည်း ထီးဒူးဆော်ကျေးရွာတွင် သစ်တောသစ်ပင် ရှားပါးခြင်း၊ရေအရင်းအမြစ် ရှားပါးခြင်းကြောင့် နှင်းရည်ကို စုပြီး သောက်သုံးရေအဖြစ် အသုံးပြုခဲ့ကြသည်။ထိုနောက် သောက်သုံးရေအတွက် ရေတွင်း (၃) တွင်း တူးဖော်ခဲ့သည်။ရေတွင်းတူးဖော်ပြီးနောက် သောက်သုံးရေ ပို၍လုံလောက်လာသည့်အတွက် အိမ်ခြေတိုးပွားလာသည်။ဆန်စပါး မရှိသည့်အတွက် ပြောင်းဖူးကိုစိုက်ပျိုးပြီး အသက်မွေးကြသည်။ကျေးရွာတွင် နယ်မြေအေးချမ်းလျှက်ရှိခဲ့ကြသည်။

ထိုကြောင့် အိမ်ခြေ တစ်ဖြည်းဖြည်း တိုးပွားလာပြီး အိမ်ခြေ(၁၅၀)အထိ တိုးပွားလာခဲ့သော်လည်း နောက်ပိုင်းတွင် သောက်သုံးရေ ရှားပါးခြင်း၊တောင်ယာမြေ ကျဉ်း လာ ခြင်း၊ အ ခြား ကျေးရွာမှ နယ် မြေ လု လာခြင်း၊အိမ်(၃)အိမ်မီးဘေးသင့်ခဲ့ခြင်းတို့ကြောင့် အချို့ မှာ အ ခြားဒေသသို့ ပြောင်း ရွေ့ နေ ထိုင်ကာ တစ်ဖြည်းဖြည်း ပြန်နည်းသွားသည်။နောက်ပိုင်းတွင် လမ်း ပန်း ဆက် သွယ်ရေး ခက်ခဲခြင်း ၊ပညာရေး၊ ကျန်းမာရေး အတွက် အခက်အခဲရှိခြင်းကြောင်း မြေနေရာ ပို၍ကောင်းမွန်သော ဒေသသို့ပြောင်း ရွေ့ နေ ထိုင်ခဲ့ကြသည်။ပထမ ကမ္ဘာစစ်အတွင်း ထီးဒူးဆော်ကျေးရွာကို ထီးဒူးခုကျေးရွာဟု အ မည်သို့ ပြောင်း လဲ ခေါ်ဝေါ်ခဲ့သည်။

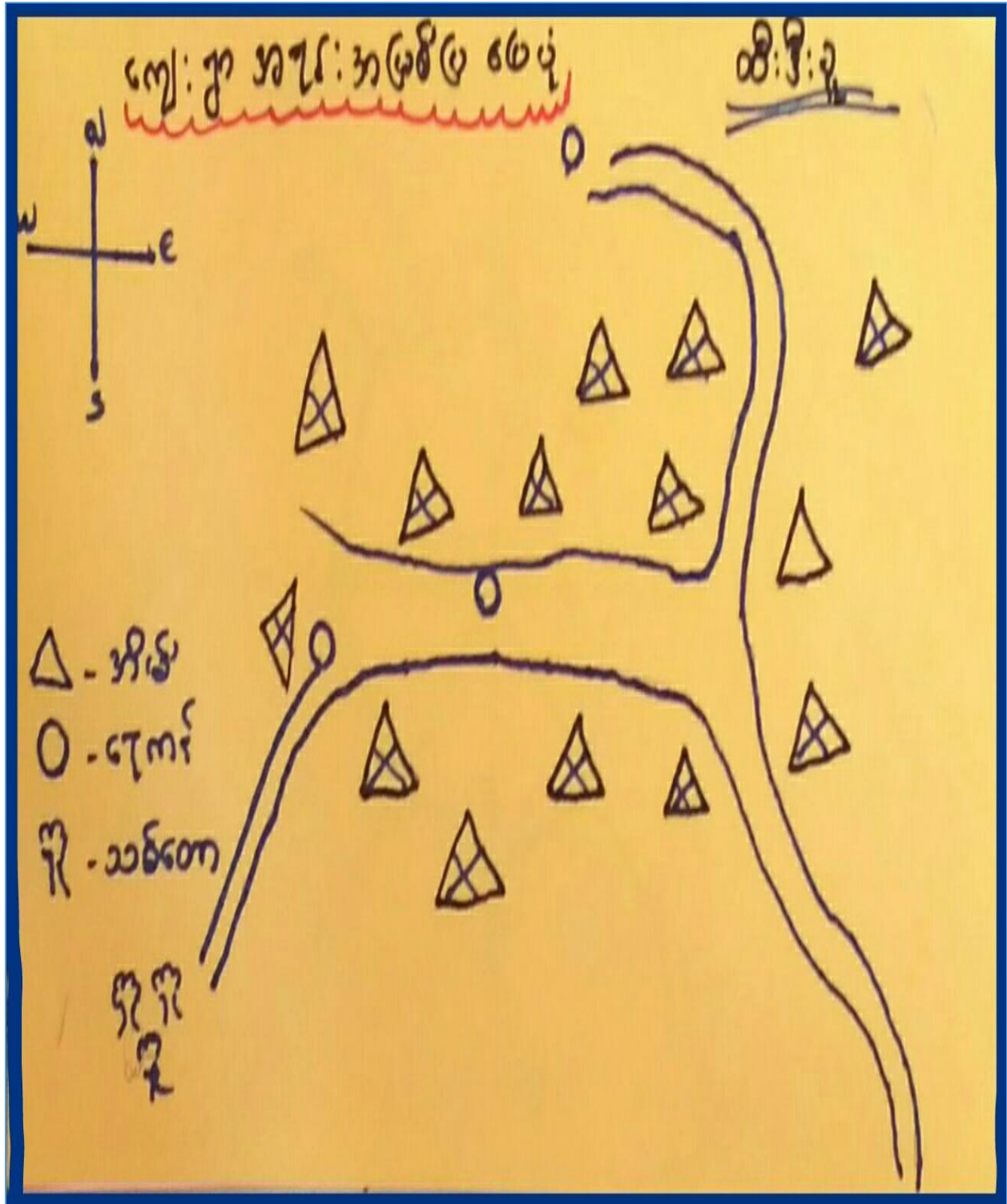
ထီးဒူးခုကျေးရွာဟု စတင်အမည်ပြောင်းလဲခေါ်ဆိုရာအချိန်တွင် အိမ်ခြေ(၄၀)ဖြင့် စတင်ခဲ့သည်။၁၉၁၅ခုနှစ်တွင် အိမ်ခြေ(၃၈)အိမ်သာကျန်ပြီး အချို့မှာ အခြားသို့ပြောင်းရွေ့နေထိုင်ခဲ့သည့် အတွက်ကြောင့်ဖြစ်သည်။ ၁၉၂၀ခုနှစ်တွင် ကပ်ရောဂါ ကျရောက်မှုကြောင့် ကျွဲ၊နွား၊ဝက် များဆုံးရှုံးခဲ့ကြရသည်။အသက်မွေးဝမ်းကြောင်း အတွက်လည်း အခက်အခဲနှင့် ရင်ဆိုင်ခဲ့ကြရသည်။၁၉၄၀-၄၂ခုနှစ်တွင် မိုးခေါင်ရေရှားပြီး တစ်ရွာလုံး ဝမ်း ပျက်၊ဝမ်းလျှောဖြစ်ပွားကာ အများစု အသက်ဆုံးရှုံးခဲ့ကြရသည်။ထို့ကြောင့် မိသားစုအချို့ ထပ်မံ ပြောင်း ရွေ့ ခဲ့ကြသည်။၁၉၈၈-၉၂ခုနှစ် အတွင်းတွင် လက်နက်ကိုင် ပဋိပက္ခကြောင့် ပေါ်တာအဖြစ် ဖမ်းဆီးပြီး ခိုင်း စေခြင်းခံရခြင်း၊နိပိုစက်ခံရခြင်းတို့ကြောင့် ကြောက်ရွံ့ပြီး တောတွင်းသို့ထွက်ပြေးပုန်းရှောင်သည့်အချိန်တွင် အိမ် တွင်ကျန်ရှိသောတိရိစ္ဆာန်များ လုယက်ခြင်းခံရသည်။၁၉၉၆-၁၉၉၇ခုနှစ်တွင် ဖြတ်(၄)ဖြတ်နှင့် ကြံ တွေ့ ခဲ့ ရ သည့်အတွက် တောတွင်းသို့ ထွက် ပြေး တိမ်း ရှောင်ရ ခြင်း၊လွတ်လပ်စွာ သွားလာ၍ မရခြင်း ထို့အပြင် မိုးခေါင်ရေရှားခြင်းတို့ကြောင့် စားဝတ်နေရေး အခက်အခဲနှင့် ရင်ဆိုင်ခဲ့ရသည်။၂၀၀၃ခုနှစ်တွင် လက် နက ကိုင်အဖွဲ့အစည်း၊အစိုးရ တပ်မတော်၏ ဖမ်းဆီးနိပိုစက်ခြင်းကို ကျေးရွာ အမျိုးသားများအချို့ ခံခဲ့ရ သည်။ ရွာသားများဆီမှ ရိတ်ခ ထောက်ပံ့ခိုင်း စေခြင်း၊ လုပ်အား ပေး ခေါ်ယူခိုင်းစေခြင်းတို့ကြောင့် မိမိဝမ်း စာ ရေး အ တွက် မလုံလောက်လာသည့်အတွက် ပြောင်းဖူးကို ဆန်အစား စားသောက်ခဲ့ရသည်။

၂၀၁၄ခုနှစ်တွင် KSWDCအဖွဲ့အစည်းမှ ကျေးရွာရှိအမျိုးသမီးများအတွက် မတည်ငွေထောက်ပံ့ပေး ခဲ့သည်။ ၂၀၁၁ခုနှစ်တွင် ACFအဖွဲ့မှ ကျေးရွာလူထုနှင့် ပူးပေါင်းကာ ကျန်းမာရေးမြှင့်တင်မှု ၊သောက်သုံးရေ ရ ရှိမှု ၊စိုက်ပျိုးရေးနည်းပညာများ စသည့်လုပ်ငန်းများကို ပံ့ပိုးပေးခဲ့သည်။သောက်သုံးရေ အတွက် မိုးရေလှောင်ကန် တစ်ကန်ကို တည်ဆောက်ပေးခဲ့ပြီး အိမ်တိုင်း ယင်လုံအိမ်သာကို တည်ဆောက်အသုံးပြုနိုင်ရန် ပံ့ပိုး ပေး ခဲ့သည်။ မွေးမြူရေး လုပ်ငန်းအတွက် ဝက်များကို ထောက်ပံ့ပေးခဲ့သည့်အတွက် စားဝတ်နေရေး ဖူလုံလာခဲ့သည်။၂၀၀၉ခုနှစ်တွင် ယူနီဆက်အဖွဲ့မှ ကျေးရွာ မိုးရေလှောင်ကန် တစ်လုံးကို တည် ဆောက် ပေးခဲ့ပြီး။ ၂၀၁၄ခုနှစ်တွင် ပြည်ထောင်စု ကြံ့ခိုင်ရေးပါတီမှ မိုးရေလှောင်ကန် ၂ကန်ကို ထပ်မံပံ ပိုး ပေး ခဲ့ သည်။ ၂၀၁၄ခုနှစ်တွင် ကျေးလက်ဒေသ ဖွံ့ဖြိုးတိုးတက်ရေးဦးစီးဌာနမှ တန်းဖိုးနည်း အိမ်ရာ ၅လုံးကို တည် ဆောက်ပေးခဲ့သည်။၂၀၁၅-၂၀၁၆ခုနှစ်တွင် ဒေသဖွံ့ဖြိုးရေး ကွန်ယက်နှင့် လူထုဗဟိုပြုစီမံကိန်း အဖွဲ့များမှ ကျေးရွာလူထုနှင့်ပူးပေါင်းကာ ကျေးရွာဖွံ့ဖြိုးရေး လုပ်ငန်းများ ဆောင်ရွက်ခဲ့ကြသည်။

၅။ လူထုပူးပေါင်းပါဝင်သော လူမှုဆန်းစစ်ခြင်းနှင့် အကဲဖြတ်ခြင်း လုပ်ငန်းစဉ် PRA /PSA အကျဉ်းချုပ်ဇယား

စဉ်	အသုံးပြုခဲ့သော PRA Tools များ
၁	ကျေးရွာအရင်းအမြစ်ပြ မြေပုံ(Social Map)
၂	အရင်းအမြစ်အသုံးပြုမှုပြ မြေပုံ(Asset Mapping)
၃	ဥစ္စနေကြွယ်ဝမှု အဆင့်သတ်မှတ်ချက်(Wealth Ranking)
၄	ရာသီခွင် ပြက္ခဒိန်(Sensonal Calender)
၅	ကျားမဆိုင်ရာပင့်ကူအိမ်သုံးသပ်ချက်(Cow Web)
၆	အဖွဲ့အစည်းချိတ်ဆက်မှုပြ ဇယား(Veen Diagram)

၁။ ကျေးရွာလူမှုရေးနှင့် အရင်းအမြစ်ပြ မြေပုံ



က။ ကျေးရွာအရင်းအမြစ်နှင့်လူမှုရေးပြုမြေပုံရည်ရွယ်ချက်

ထီးဒူးခူကျေးရွာ လူမှုရေးနှင့် အရင်းအမြစ်ပြု မြေပုံ ရေးဆွဲ ရခြင်း ရည်ရွယ်ချက် မှာ ကျေးရွာ၏ လမ်းပန်းဆက်သွယ် ရေး အခြေအနေများ ၊ ကျန်းမာရေး စောင့်ရှောက်မှု အခြေအနေများ၊ ကျေးရွာတွင် ရရှိနိုင် သည့်အရင်းအမြစ်များ၊ အခြေခံ အဆောက် အအုံများ ၊ ရေ အရင်းအမြစ်များ၊ လူမျိုးကွဲ ဘာသာကွဲ များ၊သဘာဝအရင်းအမြစ်များနှင့် အသက် မွေးဝမ်း ကြောင်း အခြေအနေတို့ကို သိရှိရန် ရည်ရွယ် ၍ ရေးသားထားခြင်း ဖြစ်သည်။

ခ။ ကျေးရွာအရင်းအမြစ်နှင့်လူမှုရေးပြုမြေပုံသုံးသပ်ချက်(social Map)

ထီးဒူးခူကျေးရွာသည် တောင်ကုန်းပေါ်တွင်တည်ရှိသည့်အတွက် တောင်ယာစိုက်ပျိုးရေးလုပ်ငန်းကို အသက်မွေးဝမ်းကြောင်းအဖြစ်အဓိကလုပ်ကိုင်ကြသည်။ အဓိကစိုက်ပျိုးသီးနှံမှာစပါးပြောင်းမြေပဲတို့ဖြစ်သည်။ သစ်တောထွက်ပစ္စည်းများရှာဖွေရောင်းချခြင်းဖြင့်လည်းအသက်မွေးကြသည်။ ယခင်ကကျေးရွာနယ်နိမိတ်အ တွင်းတွင်သစ်တောများထူထပ်လျက်ရှိသော်လည်း ရွှေ့ပြောင်းတောင်ယာပြုလုပ်ခြင်း၊နေအိမ်အသုံးအဆောင် တွင်အသုံးပြုရန်ခုတ်ယူမှုများသောကြောင့်ယခုတွင်သစ်တောပြုန်းတီးမှုများရှိလာသည်။သစ်တောပြုန်းတီးလာ မှုကြောင့်ယခင်ကထက်ရေရှားပါးလာသည်။ကျေးရွာမှကာကွယ်တောအနည်းအကျင်သာကျန်ရှိပြီး၎င်းကာကွယ် တောများမှသစ်များကိုကျေးရွာနေလူထုတို့မှနေအိမ်တည်ဆောက်ရန်၊ကျေးရွာပိုင်အဆောက်အဦးတည်ဆောက် ရန်တွင် အသုံးပြုရန်သာဖြစ်သည်။စီးပွား ဖြစ်ထုတ်ယူမှုကို တားမြစ်ထားသည်။ကျေးရွာတွင် တံခွန်တိုင်ရှိပြီး လူဦးရေနည်းသည့်အတွက်စာသင်ကျောင်း၊ခန်းမဆောင်စသည့်အခြေခံအဆောက်အဦးများမရှိပါ။ သို့သော် လည်း ဒေသတွင်းဖွံ့ဖြိုးမှုကွန်ယက်(LDN) အဖွဲ့မှကြိုကျောင်းကိုကျေးရွာလူထုနှင့်ပူးပေါင်းပြီး တည်ဆောက် ရန်စီစဉ်လျက်ရှိသည်။စာသင်ကျောင်းမရှိသည့်အတွက်ကလေးများသည်လျားခူကျေးရွာ မူလတန်းကျောင်းသို့ သွားရောက်သင်ယူရသည်။လျားခူကျေးရွာနှင့်၅မိုင်ခန့်ကွာဝေးသည့် အတွက်ကလေးများသည် ခြေလျင်ဖြင့် သွားပြန်ပြုလုပ်ရသည့်အတွက်လည်းအခက်အခဲရှိသည်။မူလတန်းပြီးဆုံးသည့် ကလေးများသည်ဖရူဆိုမြို့သို့ ကျောင်းသွားတက်ရသည့်အတွက်မပြေလည်သော မိသားစုမှာကလေးများကိုကျောင်းဆက်လက်ထား နိုင်ရန်အခက်အခဲရှိသောကြောင့်ကလေးများသည်မူလတန်းပြီးဆုံးသည်နှင့် ကျောင်းထွက်ကြပြီးတောင်ယာ လုပ်ငန်းတွင်မှာဝင်ရောက်လုပ်ကိုင်ကြသည်။ထို့ကြောင့်ကျေးရွာတွင်စာရေးတတ်၊ဖတ်တတ်ဦးရေပညာတတ်ဦး ရေနည်းသည်။ အမြင့်ဆုံးအ လယ်တန်းအထိသာ ပညာသင်ကြားကြသည်။

၁။ အရင်းအမြစ် အသုံးပြုမှုပြ မြေပုံ(Asset Mapping)

အရင်းအမြစ် အသုံးပြုမှုပြ မြေပုံ		
အရင်းအမြစ်	အသုံးပြုသူ	ထိန်းချုပ်သူ
ဆင်တော	ကျား + မ	ကျား
ကျား	ကျား + မ	ကျား
ခိပ်ခမ်း၊ တွင်း	ကျား + မ	ကျား + မ
သဲ	ကျား + မ	ကျား
ကျောက်	ကျား + မ	ကျား

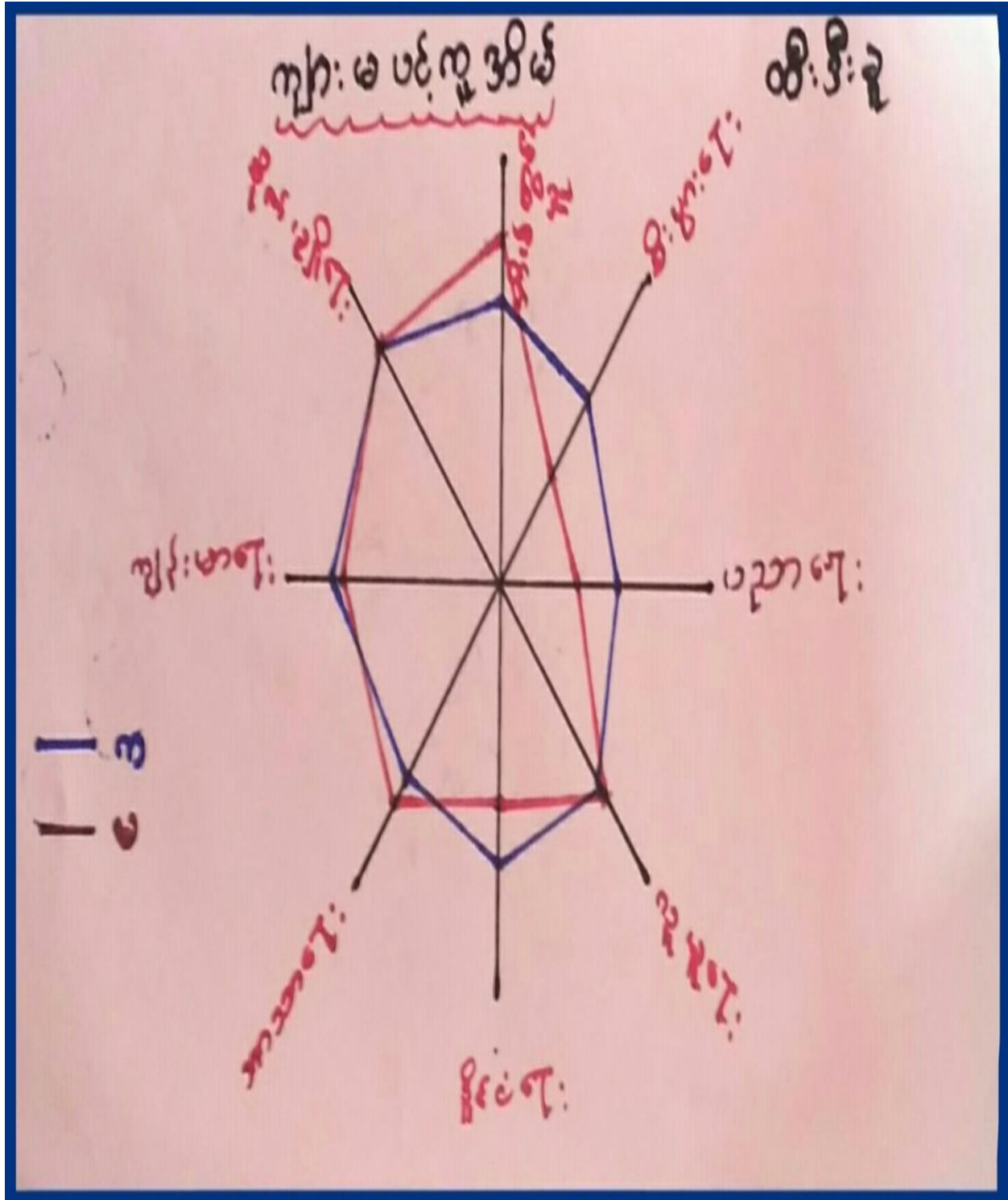
က။ အရင်းအမြစ် အသုံးပြုမှု မြေပုံရည်ရွယ်ချက်

ထီးဒူးရှုကျေးရွာ၏ အရင်းအမြစ် အသုံးပြုမှု ပြဿနာများကို ရှေးရိုးစွာဖြင့် ရည်ရွယ်ချက်မှာ ကျေးရွာတွင် မည်သည့် အရင်းအမြစ် များရှိပြီး မည်သည့်အရင်းအမြစ်များက စားဝတ်နေရေးအတွက်အထောက်အပံ့ဖြစ်သည်ကိုနှင့် ၎င်းအရင်းအမြစ်များကို မည်သို့က ထိန်းချုပ်သည်ကို သိရှိရန်၊မည်သို့က အသုံးပြုသည်ကို သိရှိရန် ရည်ရွယ်၍ ရေးဆွဲခြင်း ဖြစ်သည်။

ခ။ အရင်းအမြစ် အသုံးပြုမှု မြေပုံသုံးသပ်ချက်

ကျေးရွာတွင်သစ်တော၊ဝါးတော၊ကျောက်တောင်၊တောင်ယာမြေစိမ်းစမ်းရေထွက် ပေါက်စသည့်အရင်း အမြစ်များရှိပြီး၎င်း အရင်းအမြစ်များကိုကျေးရွာတွင်နေထိုင်သည့်အမျိုးသားအမျိုးသမီးများအသုံးပြုကြသည်။ သို့သော်အရင်းအမြစ်များကိုအသုံးပြုနိုင်ရန်အမျိုးသမီးများကဆုံးဖြတ်ချက်ချခွင့်နည်းကြသည်။ အကြောင်းရင်း မှာ အမျိုးသမီးများသည်၎င်းအရင်း အမြစ်များကို စိတ်ဝင်စားမှုနည်းခြင်းအမျိုးသားများ၏တာဝန်ဟုယူဆ ထားခြင်းကြောင့် တိုဖြစ်သည်။အမျိုးသမီးများသည် ပညာရေးတွင် အားနည်းခြင်းကြောင့် ဆုံး ဖြတ်ချက်ချရာတွင် ကြောက်ရွံ့ခြင်းတို့ ကြောင်းဖြစ်သည်။ရေရှားပါးသည့်ဒေသတွင် တည်ရှိသည့်အတွက် နေရာ သီကာလတွင် သောက်သုံးရမလုံလောက်မှုကြောင့် ၎င်းစိမ့်စမ်းရေတွင်းမှ ရေကိုသာ အဓိက မှီခိုကြရ သည်။သို့သော်လည်း အနီးအနားရှိ ဝယ်ယူတောကျေးရွာနှင့်ထီးဒီးလဲကျေးရွာမှ လူထုများကလည်း လာ ရောက်ခပ်ယူသည့်အတွက် လုံလောက်မှုမရှိပါ။သစ်တောနှင့်ဝါးများကို နေအိမ်ဆောက်ရာတွင် အဓိက အသုံး ပြုကြသည်။တောင်ယာမြေများကို စားဝတ်နေရေးအတွက် သီးနှံများကို စိုက်ပျိုးကြသည်။

၁။ ကျားမဆိုင်ရာ ပင့်ကူအိမ်(Cow Web)



က။ ကျားမဆိုင်ရာ ပင့်ကူအိမ်ရည်ရွယ်ချက်

ထီးဒူရှု ကျေးရွာတို့၏ ကျားမဆိုင်ရာ ပင့်ကူအိမ်သုံးသပ်ချက် ရေးဆွဲခြင်း ရည်ရွယ်ချက်မှာ ကျေးရွာအတွင်းရှိ ဘာသာရေးလုပ်ငန်းများ၊ကျန်းမာရေးစောင့်ရှောက်မှုအခြေအနေများ၊ ပညာရေးအခွင့်အလမ်းများ၊လူမှုရေး လုပ်ငန်း များ၊နိုင်ငံရေးအိမ်တွင်းမှု အခြေအနေများနှင့် ဦးဆောင်နိုင်မှု အခြေအနေ တို့ကို အခြေခံ၍ ရေးဆွဲထားခြင်း ဖြစ်သည်။

ခ။ ကျားမဆိုင်ရာ ပင့်ကူအိမ်သုံးသပ်ချက်

ထီးဒူကျေးရွာတို့တွင် စုစုပေါင်း အိမ်ခြေ ၁၂ အိမ်သာရှိပြီး လူဦးရေနည်းသည်။ထို့ကြောင့် ကျားမဆိုင်ရာ သုံးသပ်ချက်အရ အမျိုးသမီးများ ပါဝင်မှုအားနည်းသည်။အကြောင်းရင်းမှာ အမျိုးသမီးများသည် ပညာရေးတွင် အားနည်းခြင်း ရှက်ကြောက်ခြင်းတို့ ကြောင့် ဦးဆောင်မှု ပိုင်းတွင် ပါဝင်မှု နည်းသည်။အမျိုးသားများက အမျိုးသမီးများကို တန်းတူ အခွင့်အရေးပေးသော်လည်း အမျိုးသမီးများကိုယ်တိုင် ပါဝင်မှု နည်းကြသည်။ ကျေးရွာတွင်ကျန်းမာရေးဆေးပေးခန်းမရှိခြင်း၊မြို့နှင့်အလှမ်းဝေးခြင်းကြောင့် အမျိုးသမီးများသည် ကျန်းမာရေး စောင့်ရှောက်မှုရရှိရန်အားနည်းသည်။သို့သော်လည်းလူမှုရေးအဖွဲ့အစည်းများမှကျန်းမာရေးမြှင့်တင်မှုသင်တန်း များ လာရောက်ပို့ချခြင်းတို့ကြောင့် ကျန်းမာရေးနှင့်ဆိုင်သော ဗဟုသုတများတိုးပွား လာကြသည်။ ထို့ကြောင့် အမျိုးသမီးများ၏ စွမ်းဆောင်ရည်သည် ယခင်ကထက် တိုးတက်လာပြီး ကျေးရွာဖွံ့ဖြိုးရေးလုပ်ငန်းများတွင် ပို၍ပါဝင်လာကြသည်။ထို့အပြင် ကျေးရွာဖွံ့ဖြိုးရေးလုပ်ငန်းများတွင် ပို၍စိတ်ဝင်စားလာကြပြီး ပါဝင်လာသည်။ အမျိုးသားများကလည်း အမျိုးသမီးများကို လက်တွဲခေါ်ယူ လည်းရှိလာသည့်အပြင် နေရာပေးလာကြသည်။

၁။ ဥစ္စာကြွယ်ဝမှု သတ်မှတ်ချက်(Wealth Mapping)

ဥစ္စာကြွယ်ဝမှု အဆင့် သတ်မှတ်ချက်		ထိန်းဒီး ၃
အကြောင်း အရာ	ပိုင်ဆိုင်မှု လက္ခဏာ	အိမ်ထောင်စု
အမြေလျှပ်ဆုံး အုတ်စု	သွင်နီ: ၁ ကျွဲ၊ နွား၊ (၅) ကောင် ကတယ်၊ ကောင် ၁၀၀ (၅) ဝက် ကထွက်	၇
မြေလျှပ်သော အုတ်စု	ကျွဲ၊ နွား: (၃) ကောင်၊ ကောင်သော (၇) ဝက်	၈
မမြေလျှပ်သော အုတ်စု	ဆင့် နီ (၁) ကောင်၊ ၁၀၀ (၁) ဝက်	၉ ၇

က။ ဥစ္စနေ ကြွယ်ဝမှု သတ်မှတ်ချက် ရည်ရွယ်ချက်

ထီးဒီးရှုကျေးရွာ ၏ ဥစ္စနေ ကြွယ်ဝ မှုအဆင့် သတ်မှတ်ချက် ရေးဆွဲ ရခြင်း ရည်ရွယ်ချက် မှာ ထိခိုက်လွယ် သော အုပ်စုကို သိရှိရန် နှင့် ဥစ္စနေ ပိုင်ဆိုင် မှု အခြေအနေ တို့ကို သိရှိ ရန်၊ စီးပွားရေး အခြေအနေ တို့ကို သိရှိ ရန် ရည်ရွယ် ၍ ရေးဆွဲထား ခြင်း ဖြစ်သည်။ဒီးပရယ်ကျေးရွာ ၏ ဥစ္စနေ ကြွယ်ဝမှု အဆင့် သတ်မှတ် ရာတွင် အုပ်စု ၄ စု ဖြင့် ဖော်ပြရေးဆွဲ ထားသည်။ ၁။ အပြေလည် ဆုံး အုပ်စု ၂။ ပြေလည် သော အုပ်စု ၃။ မပြေလည် သော အုပ်စု ၄။ နွမ်းပါးသော အုပ်စု တို့ဖြစ်သည်။

ခ။ ဥစ္စနေ ကြွယ်ဝမှု သတ်မှတ်ချက် သုံးသပ်ချက်

ထီးဒီးရှုကျေးရွာတွင် အိမ်ခြေ(၁၂)အိမ်သာရှိသည့်အတွက် ဆင်းရဲချမ်းသာကွာဟမှု နည်းပြီးစီးပွားရေး လုပ်ငန်းများပြေလည်သော အုပ်စုနည်းကြသည်။အများစုမှာ တောင်ယာစိုက်ပျိုးရေးလုပ်ငန်းဖြင့် အသက်မွေးဝမ်းကြောင်း ပြုကြသည်။သို့သော်လည်း ပြေလည်သောအုပ်စုနှင့် မပြေလည်သော အုပ်စုခွဲရာတွင် အုပ်စု(၃)စုဖြင့်သတ်မှတ်ခဲ့ကြသည်။ပြေလည်သောအုပ်စုမှ တစ်အိမ်နှစ်အိမ်သာရှိပြီး တောင်ယာစိုက်ပျိုးရေးလုပ်ငန်းအတွက် အရင်းအနှီးရှိပြီး အမွေးရရှိသောမိသားစုဖြစ်သည့်အပြင် မိသားစုအတွင်းတွင် အလုပ်လုပ်နိုင်သော မိသားစုဝင်အမျိုးသားများ ပိုများသည့်အတွက်ကြောင့် ဖြစ်သည်။မပြေလည်သောအုပ်စုမှာ အများအားဖြင့်မုဆိုးမနှင့်ကလေးငယ်များသော မိသားစု တို့ဖြစ်သည်။ အုပ်စုခွဲရာတွင် အိမ်အမျိုးအစား၊တောင်ယာမြေဧကနှင့် ကျွဲ၊နွားစသည့် ပိုင်ဆိုင်မှုကို အခြေခံပြီး အုပ်စုခွဲခဲ့ကြသည်။ ထီးဒီးရှုကျေးရွာတွင် စီးပွားရေး၊ အလုပ်အ ကိုင်အခွင့် အလမ်း နည်း ပါးသည့်အတွက် ဥစ္စနေ ကြွယ်ဝမှုအဆင့် သတ်မှတ်ရာတွင် များစွာကွာခြားမှု မရှိ၊ တိုး တက်ပြောင်းလဲမှု နည်းကြသည်။

၁။ ရာသီခွင် ပြက္ခဒိန်(Seasonal Calendar)

ရာသီခွင် ပြက္ခဒိန်

ထို.ဒီ.၃

အချက်အလက်	January	February	March	April	May	Jun	July	August	September	October	November	December
အချက်အလက်												
ရက်စွဲ												
ရက်စွဲ												
ရက်စွဲ												
ရက်စွဲ												


က။ ရာသီခွင် ပြုကွဲဒီဒ်ရည်ရွယ်ချက်

ထီးဒီးခူကျေးရွာတို့၏ ရာသီခွင်ပြုကွဲဒီဒ်ရေးဆွဲခြင်းရည်ရွယ်ချက်မှာ ကျေးရွာ လူထုတို့၏ တစ်နှစ်တာ စိုက်ပျိုးရေးလုပ်ငန်းအခြေအနေ၊ရာသီဥတုအခြေအနေ၊လမ်းပန်းဆက်သွယ်ရေး အခြေအနေ၊ ကျန်းမာရေး၊ စီးပွားရေးလုပ်ငန်းအခြေအနေ၊အသက်မွေးဝမ်းကြောင်း လုပ်ငန်းအခြေအနေ တို့ကို သိရှိရန် ရည်ရွယ်၍ ရေးဆွဲထားခြင်း ဖြစ်သည်။

ခ။ ရာသီခွင်ပြုကွဲဒီဒ်သုံးသပ်ချက်

ရာသီခွင်ပြုကွဲဒီဒ်ရေးဆွဲရာတွင်အ မိကအချက် (၆)ချက်ကိုအခြေခံ၍ရေးဆွဲထားခြင်းဖြစ်သည်။၎င်းတို့မှာပွဲတော် /စိုက်ပျိုးရေး /သောက်သုံးရေး/ ကျန်းမာရေး /ဝင်ငွေ/ လမ်းပန်းဆက်သွယ်ရေးစသည်တို့ဖြစ်သည်။ ကျေးရွာတွင်တောင်ယာစိုက်ပျိုးရေးလုပ်ငန်းကိုအဓိကထားလုပ်ကိုင်ကြသည်။ အုပ်စုကျေးရွာဖူဆီမြို့သို့ဆက်သွယ်ထားသောလမ်းသည်မြေသားလမ်းဖြစ်သောကြောင့်မိုးတွင်းတွင်သွားလာရန်ခက်ခဲသည်။တောင်ပေါ်ဒေသဖြစ်သောကြောင့် သောက်သုံးရေးအခက်အ ခဲရှိသည်အထူးသဖြင့်ဖေဖော်ဝါရီလမှမေလအထိ ပို၍ခက်ခဲသည်။ရိုးရာကိုးကွယ်သည့်ရွာဖြစ်သည့်အတွက် တစ်နှစ်ပတ်လုံးတွင်ရိုးရာဓလေ့နှင့်ဆိုင်သည့်ပွဲများကို ရာသီအလိုက်ကျင်းပကြသည်။စိုက်ပျိုးရေးလုပ်ငန်းကိုသာ အဓိကထားလုပ်ကိုင်ကြသည့်အတွက် အရင်းအနှီး မရှိခြင်း ကြောင့်ဝင်ငွေနည်းကြပြီး စားဝတ်နေရေးအတွက် အခက်ခဲရှိကြသည်။

၁။ အဖွဲ့ အစည်းချိတ်ဆက်မှုပြ ဇယား(Veen Diagram)



က။ အဖွဲ့အစည်းချိတ်ဆက်မှုပြ ဇယား ရည်ရွယ်ချက်

ထီးဒီးခူကျေးရွာ ၏ အဖွဲ့အစည်း ချိတ်ဆက် မှု ပြဇယား ရေးဆွဲ ရခြင်း ရည်ရွယ်ချက် မှာ ကျေးရွာ တွင် မည်သည့် အဖွဲ့အစည်းများ ဖွဲ့စည်းထားပြီး ၊ မည်သည့် အဖွဲ့အစည်းတွင် အမျိုးသမီးများနှင့် ဖွဲ့စည်းထားပြီး မည်သည့် အဖွဲ့တွင် အမျိုးသားများ ဖြင့် ဖွဲ့စည်းထားသည် ကို သိရှိရန် ရည်ရွယ် ၍ ရေးဆွဲထား ခြင်း ဖြစ်သည်။

ခ။ အဖွဲ့အစည်းချိတ်ဆက်မှုပြ ဇယား သုံးသပ်ချက်

ထီးဒီးခူကျေးရွာတွင် ACF, LDN, NCDDP, KNPP ကျန်းမာရေးအဖွဲ့စသည့် အဖွဲ့အစည်းများသည် ကျေးရွာလူထုနှင့် ပူးပေါင်းပြီး ဖွံ့ဖြိုးရေးလုပ်များဆောင်ရွက်ခဲ့ကြသည်။ အဖွဲ့အစည်းများမှာ ကျေးရွာတွင်းတွင် ကော်မတီများဖွဲ့စည်းထားပြီး ကျေးရွာ၏ကျန်းမာရေးပညာရေး၊ သောက်သုံးရေရရှိရေးစသည့် လုပ်ငန်းများ အကောင်အထည်ဖော်ဆောင်ရွက်ခဲ့ကြသည်။ ၎င်း အဖွဲ့အစည်းများသည် လက်ရှိအထိ ကျေးရွာလူထုနှင့်အတူ လုပ်ငန်းများဆောင်ရွက်လျက်ရှိသည်။ ၂၀၁၄ခုနှစ်တွင် ACF မှ မိုးရေလှောင်ကန်တည်ဆောက်ထားပြီး ၂၀၁၆ ခုနှစ် လယ်ယာမြေဥပဒေစသည့် သင်တန်းများကို ဆောင်ရွက်ခဲ့ကြသည်။ ၂၀၁၈ခုနှစ်တွင် LDN အဖွဲ့မှ မူကြိုကျောင်းတည်ဆောက်ရန် ရှိပြီး လူထုဗဟိုပြုစီမံကိန်းမှ စိမ့်စမ်းရေသွယ်ယူခြင်းလုပ်ငန်းကို အကောင်အထည်ဖော်ဆောင်ရွက်ရန် ရှိသည်။ ကျေးရွာတွင် လူဦးရေနည်းသည့်အတွက် ပြင်ပအဖွဲ့အစည်းများနှင့် ကျေးရွာတွင်းကော်မတီစသည့်အဖွဲ့များသည် ကျေးရွာလူထုအပေါ်တွင် လွှမ်းမိုးမှုရှိကြသည်။

၆။ ကျေးရွာမတီဝင်များရွေးချယ်ခြင်းနှင့်ကျေးရွာဖွံ့ဖြိုးရေး အစီအစဉ်ဆောင်ရွက်မှုမှတ်တမ်းဓာတ်ပုံများ



ထီးဒီးရူကျေးရွာ ပထမအကြိမ်အစည်းအဝေး




ထီးဒီးရူကျေးရွာ ဒုတိယအကြိမ်အစည်းအဝေး

၇။ ထီးဒူးခူကျေးရွာကော်မတီဝင်များစာရင်း

စဉ်	အမည်	ကျား/မ	ရာထူး/တာဝန်
၁	ဦးမြရယ်	✓	ကျေးရွာစီ/ထောက်ဥက္ကဋ္ဌ
၂	ဒေါ်ပရေးမာ	✓	။
၃	ဦးသဲရယ်	✓	စောင့်ကြည့်ကြီးကြပ်ရေး
၄	ဒေါ်မြမိုး	✓	။
၅	ဦးလူဖဲ	✓	။
၆	ဦးစေးရယ်	✓	လုပ်ငန်းလည်ပတ်ထိန်းသိမ်းရေး
၇	ဒေါ်ဗျားမာ	✓	။
၈	ဦးလောရင်းရှိ	✓	ဝေဖန်အကြံပြုတိုင်ကြားရေး
၉	ဒေါ်ရှားမာ	✓	ဝေဖန်အကြံပြုတိုင်ကြားရေး
၁၀	ဒေါ်ပလျားမာ	✓	စာရင်းကိုင်
၁၁	ဦးမီရယ်	✓	ဝယ်ယူရေး
၁၂	ဒေါ်သဲမာ	✓	ဝယ်ယူရေး
၁၃	ဦးမီရယ်	✓	။
၁၄	ဦးပရေးရယ်	✓	ဝယ်ယူရေး
၁၅	ဒေါ်ဒယ်မိုး	✓	စေတနာ့ဝန်ထမ်း

၈။ ကျေးရွာအချက်အလက်ပုံစံ(၁)



လူထုဗဟိုပြု စီမံကိန်း၊ စီမံကိန်းလက်စွဲ အပိုင်း-(၃)-၂၉-၁၀-၂၀၁၇

ပုံစံ - ၈ - ၁ ကျေးရွာအခြေခံအချက်အလက်များ (Form PC 1)

လက်ညွှန်ချက်၊ ကျေးရွာတစ်ရွာသို့ ပထမဆုံးပိတ်ဆက်ရရှိပြီး သွားရောက်သောအခါ လူထုစည်းရုံးရေးမှူးသည် ကျေးရွာ ခေါင်းဆောင်များအား ကျေးရွာအချက်အလက်များကို ပေတ္တာရုပ်စံ၍ တောင်းခံရမည်။ ဤအချက်အလက်များကို စီမံကိန်း ပိတ်ဆက်အစည်းဝေးပေတိုင်ပင်ပီတောင်းခံရမည်။ စီမံကိန်းပိတ်ဆက်အစည်းဝေးတွင် လူထုစည်းရုံးရေးမှူးသည် ဤအချက်အလက် များအား ဝင်ဆေးပြီး မှန်ကန်အောင်ပြုလုပ်ရမည်။ မြီးနောက်တွင် လူထုစည်းရုံးရေးမှူးမှ သတင်းအချက်အလက်ထံသို့ Tablets မှ တဆင့် ဖြည့်သွင်းရမည်။

ကျေးရွာအုပ်ချုပ်ရေးမှူး အမည် <i>ဒေါ်အေး</i>	ကျေးရွာအုပ်ချုပ်ရေးမှူး၏ ဝန်နံပါတ် <i>၉၃၃၂</i>	လူထုစည်းရုံးရေးမှူး၏ အမည် <i>ဒေါ်အေး</i>
ပြည်နယ်၊ တိုင်းဒေသကြီး၊ မြို့နယ် <i>ကယား၊ ဝဇ္ဇာ၊ ဝဇ္ဇာ</i>	ကျေးရွာအုပ်စု <i>၂၂၂၂</i>	ကျေးရွာ <i>၂၂၂၂</i>

က။ လူဦးရေ

လူဦးရေ	အိမ်ထောင်စုအရေအတွက်	ကိုးကွယ်သည့်ဘာသာ	အိမ်ထောင်စုအရေအတွက်
လူဦးရေ (၁) <i>၁၂၃၄</i>	<i>၁၂</i>	ဘာသာ (၁) <i>ဗုဒ္ဓဘာသာ</i>	<i>၁၂</i>
လူဦးရေ (၂) -----		ဘာသာ (၂) -----	
လူဦးရေ (၃) -----		ဘာသာ (၃) -----	
လူဦးရေ (၄) -----			
လူဦးရေစရာ -----		ဘာသာစရာ -----	
	အရေအတွက်		
မသန်စွမ်းသူများ			
သက်ကြီးရွယ်အိုများ (၆၅ နှစ် နှင့် အထက်)			
စစ်ဘေးရှောင်			

	အမျိုးသား (အရေအတွက်)	အမျိုးသမီး (အရေအတွက်)
လူဦးရေ		
လူဦးရေ (၁) <i>၁၂၃၄</i>	<i>၇၈</i>	<i>၇၆</i>
လူဦးရေ (၂) -----		
လူဦးရေ (၃) -----		
လူဦးရေ (၄) -----		
လူဦးရေ (၅) -----		
အိမ်ထောင်စဦးစီး	<i>၅</i>	<i>၃</i>



လူထုတိုက်ပြု စီမံကိန်း၊ စီမံကိန်းလက်စံ အပိုင်း-(၃)- ၂၉-၁၀-၂၀၁၇

(၆) အခြေခံအဆောက်အအုံ အသုံးအဆောင်များ

စာသင်ကျောင်း	အမှတ် ဖြစ်ပါ	ကျန်းမာရေး	အမှတ် ဖြစ်ပါ	တာဝန်ပေး အဆောက် အအုံများ	အမှတ် ဖြစ်ပါ
အထက်တန်းကျောင်း	<input type="checkbox"/>	စေးရုံ	<input type="checkbox"/>	စေတီ	<input type="checkbox"/>
အလယ်တန်းကျောင်း	<input type="checkbox"/>	ကျန်းမာရေးဌာန	<input type="checkbox"/>	ဘုန်းကြီးကျောင်း	<input type="checkbox"/>
မူလတန်းကျောင်း	<input type="checkbox"/>	ကျန်းမာရေးဌာနခွဲ	<input type="checkbox"/>	ဟိန္ဒူဘုရားကျောင်း	<input type="checkbox"/>
မူကြိုကျောင်း	<input type="checkbox"/>	စေးပေးခန်း	<input type="checkbox"/>	ရေစိုက်ယာဉ်ကျောင်း	<input type="checkbox"/>
အခြား	<input type="checkbox"/>	အခြား	<input type="checkbox"/>	ဂူ	<input type="checkbox"/>
				အခြား ကျွန်ုပ်တို့	<input checked="" type="checkbox"/>
မှတ်ချက်		မှတ်ချက်		မှတ်ချက်	

(၇) ကျွမ်းကျင်သူများမှတ်တမ်း (ကျေးရွာတွင်နေထိုင်သော သို့မဟုတ် အခြားရွာမှလာရောက်သော ကျွမ်းကျင်သူများ)

(၁) စာသင်ကျောင်း			(၂) ကျန်းမာရေး			(၃) လက်မှုပညာရှင်		
	ရွာတွင်နေ ထိုင်သူ	အခြားရွာမှ လာသူ		ရွာတွင်နေ ထိုင်သူ	အခြား ရွာမှ လာသူ		ရွာတွင် နေထိုင်သူ	အခြားရွာ မှလာသူ
မူလတန်းပြဆရာ/မ	<input type="checkbox"/>	<input type="checkbox"/>	ဆရာဝန်	<input type="checkbox"/>	<input type="checkbox"/>	လက်သမား	<input type="checkbox"/>	<input type="checkbox"/>
အထက်တန်းပြဆရာ/မ	<input type="checkbox"/>	<input type="checkbox"/>	လက်ထောက် ကျန်းမာရေးမှူး	<input type="checkbox"/>	<input type="checkbox"/>	ပန်းရံ	<input type="checkbox"/>	<input type="checkbox"/>
အလယ်တန်းပြဆရာ/မ	<input type="checkbox"/>	<input type="checkbox"/>	အပျိုးသစ်ကျန်းမာရေး ဆရာမ	<input type="checkbox"/>	<input type="checkbox"/>	လှုပ်စစ်ကျွမ်းကျင် ပီးသမား	<input type="checkbox"/>	<input type="checkbox"/>
မူကြိုဆရာ/မ	<input type="checkbox"/>	<input type="checkbox"/>	သားစွားဆရာမ	<input type="checkbox"/>	<input type="checkbox"/>	ရေစိုက်သူလုပ်သူ	<input type="checkbox"/>	<input type="checkbox"/>
အခြား	<input type="checkbox"/>	<input type="checkbox"/>	ပြည်သူ့ကျန်းမာရေးလုပ်သား	<input type="checkbox"/>	<input type="checkbox"/>	စက်ပြင်ဆရာ	<input type="checkbox"/>	<input type="checkbox"/>
မှတ်ချက်			မှတ်ချက်			မှတ်ချက်		

(၈) ကျေးရွာသို့ ရောက်ရှိနိုင်သည့် လမ်းအခြေအနေ / ကျေးရွာတစ်ရွာသည် ၎င်း၏ ကျေးရွာအုပ်စုနှင့် ဆက်သွယ်ထားသော လမ်းအခြေအနေ (အောက်ပါတို့ကိုရိုင်းပါ)

ကျောက်ကြမ်းလမ်း ကတ္တရာလမ်း ကွန်ကရစ်လမ်း မော်တော်ဆိုင်ကယ်လမ်း
 ကျောက်ခင်းလမ်း မြေသားလမ်း လူသွားလမ်း အခြား _____



လူထုပဟိုပြု စီမံကိန်း၊ စီမံကိန်းလက်စီ အပိုင်း-(၃)-၂၉-၁၀-၂၀၁၇

(၁) ကျေးရွာဖွံ့ဖြိုးမှုစီမံချက်

(၁) လူထုပဟိုပြုစီမံကိန်းမတင်မီ ဤကျေးရွာတွင်ကျေးရွာဖွံ့ဖြိုးမှု စီမံချက်ရှိခဲ့ပါသလား?

မိုင်မီ
 ရှိပါသည်/မရှိပါ/မသိပါ

(၂) ရှိပါလျှင် ဤစီမံချက်ကို မည်သည့် ဝန်ထုပ်ထွင်းခြင်းဆိုင်ရာပါသနည်း?

နှစ်-၂၀၁၂/မသိပါ

(၃) ဤစီမံချက်ကို ဖြိုးနယ်မှအတည်ပြုခဲ့ပါသလား?

ဖြုခဲ့ပါသည်/မဖြုခဲ့ပါ/မသိပါ

(၂) ခရီးအကွာအဝေး

(၁) ဤကျေးရွာ၏ပဟိုမှ ၎င်းကျေးရွာအုပ်စု၏ပဟိုအထိ ခရီးမိုင်မည်မျှကွာဝေးသနည်း? မိုင်-၂-၅-၀၀/မသိပါ

(၂) ဤကျေးရွာမှ ၎င်းကျေးရွာအုပ်စုပဟိုအထိ သွားလာရာတွင်ကြာမြင့်သည့်အချိန်

ခြောက်ခွဲ၊ ရာသီတွင်ကြာချိန်- ၃၀-၀၀- ထော်လာရီ/မော်တော်ဆိုင်ကယ်/ခြေလှမ်း/လာ/မော်တော်ဘုတ်/အခြား-----

မိုးရာသီတွင်ကြာချိန်- ၄၀-၀၀- ထော်လာရီ/မော်တော်ဆိုင်ကယ်/ခြေလှမ်း/လာ/မော်တော်ဘုတ်/အခြား-----

(၃) ပတ်ဝန်းကျင်ဆိုင်ရာ သဘာဝဘေးအန္တရာယ်

ဤကျေးရွာတွင် ရေကြီးခြင်းကဲ့သို့ သဘာဝဘေးအန္တရာယ်ကျရောက်ဖူးခြင်း ရှိပါသလား

မရှိပါ ရှိပါသည် ရှိလျှင်ဖော်ပြပါ-----

(၄) ကျေးရွာတွင် ခွဲစည်းထားသော အဖွဲ့အစည်းများ

လူထုပဟိုပြုစီမံကိန်းမတင်မီ ဤကျေးရွာတွင် ကျေးရွာဖွံ့ဖြိုးရေးအတွက် အစိုးရ (သို့) ရွာသားများကိုယ်တိုင်(သို့) စီမံကိန်းတစ်ခုခုမှ ခွဲစည်းထားသည့် အဖွဲ့အစည်းများရှိပါသလား

(၁) - ၁၆၈၀၅၀၇၇ -----

(၂) -----

ကျေးရွာခေါင်းဆောင်

အမည် ဦးစောဇော်

လက်မှတ် ၆၇၇၀ ၀၄.၅ ၁၄.၁၀.၂၀၁၇

လူထုစည်းရုံးရေးမှူး

အမည် ဒေါ်မာ

လက်မှတ် ၂၀၄.၅ ၁၄.၁၀.၂၀၁၇

၉။ စီမံကိန်းစက်ဝန်းအချိန်ဇယား(၂)

ပုံစံ - ၀ - ၂ - စီမံကိန်းစက်ဝန်းအချိန်ဇယား (PC 2)

လမ်းညွှန်ခွက်၊ သက်ဆိုင်ရာလူထုစည်းရုံးရေးပူးပေါင်းဆောင်ရွက်ရန်အတွက် နည်းပညာပေးပို့ပေးမှု၊ စီမံကိန်းစက်ဝန်းအဆင့်တစ်ခုစီပြီးစီးစဉ်၊ ကျေးရွာနှင့် ကျေးရွာအုပ်စုအတွက် ဤပုံစံကို ဖြည့်သွင်းရမည်။							
စည်းရုံးရေးပူးပေါင်း အမည် ၆၅,၉၈							
ဖန.ရဲ့		<input type="checkbox"/> စက်ဝန်းအားအမှတ်ခြိပ်ပါ <input type="checkbox"/> စက်ဝန်း(၁) <input checked="" type="checkbox"/> စက်ဝန်း(၂) <input type="checkbox"/> စက်ဝန်း(၃) <input type="checkbox"/> စက်ဝန်း(၄)					
ဖြည့်သွင်း/တိုင်း	မဟာ၊	မြို့နယ်	၁၅၅၅	ကျေးရွာအုပ်စု	၅,၂၇၅	ကျေးရွာ	၀၅,၅၂၅

စီမံကိန်းဆောင်ရွက်မှုအဆင့်များ	ဖန.ရဲ့		အစည်းအဝေးတွင်တက်ရောက်သူအရေအတွက်					အိမ်စာအိမ်စာ	အိမ်စာ
	စတင်သည့် ဖန.	ပြီးဆုံးသည့် ဖန.	အမျိုးသား အရေအတွက်	အမျိုးသမီး အရေအတွက်	အိမ်စာစု အရေအတွက်	လူမျိုးစုတက်ရောက်သူ အရေအတွက် နှင့် လူမျိုးစုအမည်	အိမ်စာ		
၁။ ကျေးရွာစီမံကိန်း ပိတ်ဆက်အစည်းအဝေး	၁၅.၁၀.၂၀၁၇	၁၅.၁၀.၂၀၁၇	၆	၄	၁၀	၁၀ မဟာ၊	၁၀	၉၅%	
၂။ ကျေးရွာပွဲ ဖြိုခွဲရေး စီမံခန့်ခွဲရေးအစည်းအဝေး	၁၄.၁၀.၂၀၁၇	၁၄.၁၀.၂၀၁၇	၆	၄	၁၀	၁၀ မဟာ၊	၁၀	၉၅%	
၃။ ကျေးရွာအုပ်စု လုပ်ငန်းဆုံးဖြတ်ချက်ချသည့် အစည်းအဝေး	၂၀.၁၀.၂၀၁၇	၂၀.၁၀.၂၀၁၇	၃	-	၃	၃ မဟာ၊	၃	၇၅%	
၄။ မြို့နယ်အဆင့် စီမံကိန်းဆောင်ရွက်ရေး နှင့် အကောင်အထည်ဖော်ရေးကော်မတီ၏ စီမံကိန်း သုံးသပ်မှု အစည်းအဝေး	-	-	မလို	မလို	မလို	မလို			
၅။ မြို့နယ် စီမံကိန်းဆောင်ရွက်ရေး နှင့် အကောင်အထည်ဖော်ရေး ကော်မတီ၏ ဖုံးကြော်ငြာမှုကို ရွာသို့ အသိပေး အကြောင်းကြားသည့် အစည်းအဝေး	၂၂.၁၀.၂၀၁၇	၂၂.၁၀.၂၀၁၇			၁၇	မဟာ၊	၁၇	၁၀၀	



လူထုပံ့ပိုးမှု စီမံကိန်း၊ စီမံကိန်းလက်စ အပိုင်း-(၃)-၂၉-၁၀-၂၀၁၇

သ။ လူထုပံ့ပိုးမှု၏ လာမည့် (၃) နှစ်အတွက်အကန့်အသတ်ခံရသော ဦးစားပေး ဖွံ့ဖြိုးတိုးတက်မှု လုပ်ငန်း အစီအစဉ်များအားဖော်ပြပါ။

အဆင့်	ကျေးရွာအတွက် ဦးစားပေး ဖွံ့ဖြိုးတိုးတက်မှု လုပ်ငန်းစဉ်များ	အဆိုပြုသူ (အမျိုးသားများ/အမျိုးသမီးများ/အမျိုးသား+အမျိုးသမီး)	အခန်းကဏ္ဍ
၁	ခိုင်မာပြီး လုပ်ငန်းစဉ်များ	၆	Agriculture
၂			
၃			
၄			
၅			
၆			
၇			
၈			
၉			
၁၀			
၁၁			
၁၂			

ဥက္ကဋ္ဌ ၊ ကျေးရွာစီမံကိန်းအထောက်အကူပြုကော်မတီမှ အတည်ပြုသည်။

အမည် အောင်မောင်မောင် လက်မှတ် ၂၆.၇.၂၀၁၇ နေ့စွဲ ၁၄-၁၀-၂၀၁၇

၁၂။ အစည်းအဝေးမှတ်တမ်းများ

ကျေးရွာ=ထီးဒီးခူကျေးရွာ

ရက်စွဲ=၁၃/၁၀/၂၀၁၇

အကြောင်းအရာ။ ။ပထမ/ဒုတိယအကြိမ်ကျေးရွာအစည်းအဝေး

ဒိုးပရယ်ကျေးရွာအုပ်စု၊ထီးဒီးခူကျေးရွာ၊လူထုဗဟိုပြုစီမံကိန်း၊ တတိယနှစ်၊ပထမအကြိမ် အ စည်း အ ဝေး ကို ၁၃ရက်၁၀လပိုင်း ၂၀၁၇ခုနှစ်၊ကျေးရွာပိုင်နေအိမ်တွင် ပြုလုပ် ခဲ့ပါ သည်။ အစည်း အဝေးကို မနက်ပိုင်းတွင်စတင်ခဲ့ပြီး အစည်း အဝေး ပြုလုပ်ရ ခြင်းရည်ရွယ်ချက်နှင့် အစည်းအဝေး အထ မြောက်နိုင်ရန် လိုအပ်သည်များကို ရှင်း ပြခဲ့သည်။

ကျေးရွာလူထုအားလုံးပူးပေါင်းပါဝင်ရန်လိုအပ်ကြောင်းလည်းပြောခဲ့သည်။ထိုနောက်လူထုဗဟိုပြုစီမံကိန်းစက်ဝန်း အကြောင်းအရာများကို အဆင့်၁၄ဆင့်နှင့် အပိုင်းပိုင်းများကို အသေး စိတ် ရှင်း လင်းခဲ့သည်။လိုက်နာရမည့် စည်းမျဉ်း စည်း ကမ်းများကိုလည်း ရှင်းပြခဲ့သည်။ရံပုံငွေ ပံ့ပိုးမှု အခြေအနေများကိုလည်း ရှင်းပြခဲ့သည်။ရံပုံငွေကို ကျေးရွာလူဦးရေအလိုက် ချပေးကြောင်းနှင့် ရည်ရွယ်ချက်များကို ရှင်းပြခဲ့သည်။ စီမံ ကိန်းလုပ်ငန်းများကို အကောင်အထည်ဖော်ဆောင်ရွက်နိုင်ရန် ကျေးရွာ ကော်မတီများကိုလည်း ဖွဲ့စည်း ရလိုအပ်ကြောင်းနှင့်လုပ်ငန်းများကို လည်း ကျေးရွာ လူထုလိုအပ်သောလုပ်ငန်းများ ဖြစ်ရ မည်ဖြစ် ကြောင်းဆွေးနွေးခဲ့သည်။ထိုနောက်ကျေးရွာလူထုကို စည်းရုံးရန်နှင့်စီမံကိန်းဝန်ထမ်းများကို ကူညီ နိုင်ရန် စေတ နှာဝန်ထမ်း နှစ်ဦး ကို ရွေး ချယ်ရမည်ဖြစ်ကြောင်း၊စေတနာ့ဝန်ထမ်းများကို ရွေးချယ်ရတွင် အမျိုးသမီးတစ်ဦးပါဝင်ရမည်ဖြစ်ကြောင်းနှင့် ကျေးရွာအတွက်အမှန်တကယ်ကူညီလို သော ပုဂ္ဂလိပ်ဖြစ်လျှင် ပို၍အဆင်ပြေ ကြောင်း ရှင်းပြခဲ့သည်။စီမံကိန်းလုပ်ငန်းများဆောင်ရွက်ရန်တွင် အကျိုး ဝင်သောလုပ်ငန်းများနှင့် အကျိုးမဝင်သော လုပ်ငန်းများကိုလည်း ရှင်းပြခဲ့ သည်။ အမျိုး သမီးများရွေးချယ်ထားသော လုပ်ငန်း များပါဝင်ရန်အရေးကြီးကြောင်းကိုလည်း ထည့် သွင်း ဆွေး နွေး ခဲ့သည်။ထိုနောက် လူထုပူး ပေါင်း ပါဝင်သော လူမှုဆန်းစစ်ခြင်းလုပ်ငန်းများကို ပူးပေါင်းပြီး ရေးဆွဲပြီး ဆွေးနွေး ခဲ့ကြ သည်။ ဆက်လက်ပြီးဒုတိယအကြိမ်ကျေးရွာအစည်းအဝေးကို ပြုလုပ်ခဲ့သည်။အစည်းအဝေးတွင် ဆွေး နွေး မည့်အကြောင်းများကို ချပြခဲ့သည်။အမျိုးသားများနှင့်အမျိုးသမီးများကို အုပ်စုခွဲပြီး အ ခက်အခဲများကို ဖော်ထုတ်ခဲ့သည်။ထိုနောက်မှ မျော်မှန်းချက်များကိုလည်း ဆွေးနွေးခဲ့ကြပြီး ဦး စား ပေး လုပ်ငန်းများကိုရွေးချယ်ခဲ့ကြသည်။ထိုနောက်လုပ်ငန်းများ အကောင်အထည်ဖော်နိုင်ရန် ကျေးရွာ ကော်မတီများကိုဖွဲ့စည်းခဲ့ကြသည်။

၁၃။ ကဏ္ဍအလိုက်ဦးစားပေးဖွံ့ဖြိုးရေးလုပ်ငန်းများ

စီ.ဒီ.၃

နောက်ဆက်တွဲ(၄) ခြားနားသောအပိုင်းများအတွက် ဦးစားပေးဖွံ့ဖြိုးရေးလုပ်ငန်းစဉ်
 အနှစ်ချုပ်
 မူရင်းသည်အား VPSC တွင်ထားရှိရမည်။အခြားဌာနများနှင့် ညှိနှိုင်းရန်အတွက် မိတ္ထီလား TPIIC သို့ရန်ကင်းတို့အား အစီအစဉ်
 သွင်းရန် မလိုအပ်ပါ။

	အဆင့်	လုပ်ငန်း	မည်သို့ဦးစားပေးလိမ့်	ကနဦးစီမံကိန်းစာရွက် (သို့) အုပ်စု	မြို့မလုပ်ငန်းစဉ် အစီအစဉ်
အခြေခံအဆောက်အအုံ	၀	ခင်းမေးသား	<input type="checkbox"/> မ		
	၂		<input type="checkbox"/> ကျား		
	၃		<input type="checkbox"/> မ		
	၄		<input type="checkbox"/> ကျား		
	၅		<input type="checkbox"/> မ		
	၆		<input type="checkbox"/> ကျား		
အသက်မွေးဝမ်းကျောင်း/စိုက်ပျိုးရေး	၀		<input type="checkbox"/> မ		
	၂		<input type="checkbox"/> ကျား		
	၃		<input type="checkbox"/> မ		
	၄		<input type="checkbox"/> ကျား		
	၅		<input type="checkbox"/> မ		
	၆		<input type="checkbox"/> ကျား		
ကျန်းမာရေးနှင့် အာဟာရ	၀		<input type="checkbox"/> ကျား		
	၂		<input type="checkbox"/> မ		
	၃		<input type="checkbox"/> ကျား		
	၄		<input type="checkbox"/> မ		
	၅		<input type="checkbox"/> ကျား		
	၆		<input type="checkbox"/> မ		
ယဉ်ကျေးရေး	၀		<input type="checkbox"/> ကျား		
	၂		<input type="checkbox"/> မ		
	၃		<input type="checkbox"/> ကျား		

အခြား	၄		<input type="checkbox"/> မ		
			<input type="checkbox"/> ကျား		
	၅		<input type="checkbox"/> မ		
			<input type="checkbox"/> ကျား		
	၀	ဒွိ.ပေး.လေးအား	<input checked="" type="checkbox"/> မ		၂၀၅
			<input checked="" type="checkbox"/> ကျား		
	၂	အောင်အောင်စိုး	<input checked="" type="checkbox"/> မ		-
			<input checked="" type="checkbox"/> ကျား		
	၃		<input type="checkbox"/> မ		
		<input type="checkbox"/> ကျား			
၄		<input type="checkbox"/> မ			
		<input type="checkbox"/> ကျား			
၅		<input type="checkbox"/> မ			
		<input type="checkbox"/> ကျား			



ကျေးလက် လူထု အခြေပြုဖွံ့ဖြိုးရေး ဦးစီးဌာန၊ ထီး၊ ရေ၊ ရေ

လူထုပံ့ပိုးရေးဦးစီးဌာန

ကယားပြည်နယ်

ဖရူဆိုမြို့နယ်