

စိုက်ပျိုးရေး၊ မွေးမြူရေးနှင့် ဆည်မြောင်းဝန်ကြီးဌာန  
ကျေးလက်ဒေသဖွံ့ဖြိုးတိုးတက်ရေးဦးစီးဌာန  
လူထုဗဟိုပြုစီမံကိန်း (တတိယနှစ်စက်ဝန်း)  
National Community Driven Development Project



ကရင်ပြည်နယ်၊ ကော့ကရိတ်မြို့နယ်၊ ခရင်း ကျေးရွာအုပ်စု  
ထိမ်ဘောင် ကျေးရွာ၏ ဖွံ့ဖြိုးရေးအစီအစဉ်

၂၀၂၀ပြည့်နှစ်

မာတိကာ

စဉ်	အကြောင်းအရာ
၁။	ကော့ကရိတ်မြို့နယ်အခြေပြမြေပုံ
၂။	ကျေးရွာအုပ်စုအခြေပြမြေပုံ
၃။	ကျေးရွာအုပ်စုအတွင်းပါဝင်သောကျေးရွာများ
၄။	ကျေးရွာသမိုင်းကြောင်းနှင့်ကျေးရွာအခြေခံအချက်အလက်များ
	၄.၁။ ကျေးရွာသမိုင်းကြောင်း။
	၄.၂။ ကျေးရွာရှိအိမ်ခြေ၊ အိမ်ထောင်းစုနှင့် လူဦးရေ။
	၄.၃။ တိုင်းရင်းသားလူမျိုးစုများဦးရေ
	၄.၄။ ထိခိုက်လွယ်သောအိမ်ထောင်စုများအရေအတွက်
	၄.၅။ အထောက်အပံ့ဖြစ်စေသော အဆောက်အဦးများ
	၄.၆။ အဓိကဝင်ငွေရ (သို့) စီးပွားရေးလုပ်ငန်းများ။
	၄.၇။ ပိုင်ဆိုင်မှု မြေဧရိယာနှင့်သာဘဝ သယံဇာတများ။
	၄.၈။ အခြားသတင်းအချက်အလက်များ။
၅။	လူထုပူးပေါင်းပါဝင်သော လူမှုဆန်းစစ်ခြင်းနှင့် အကဲဖြစ်ခြင်း လုပ်ငန်းစဉ် အကျဉ်းချုပ်။
၆။	ကျေးရွာဖွံ့ဖြိုးရေးအစီအစဉ်အတွက် အသုံးပြုသော PRA Tool တစ်ခုချင်းစီ၏ မှတ်တမ်းဓာတ်ပုံများ
	၆.၁။ လူမှုရေးနှင့်အရင်းအမြစ်ပြမြေပုံ (Social and Resource Map)

၆.၂။ ရာသီခွင်ပြ - ပြက္ခဒိန် (Seasonal Calendar)

၆.၃။ ဥစ္စာစန့်ကြွယ်ဝမှုအဆင့် (Wealth Ranking)

၆.၄။ ပင့်ကူအိမ် (ကျား-မရေးရာ) (Spider Diagram)

၆.၅။ ပိုင်ဆိုင်မှုသုံးသပ်ခြင်း (Asset Mapping)

၆.၆။ အဖွဲ့အစည်းချိတ်ဆက်မှု (Venn Diagram)

၇။ ကျေးရွာဖွံ့ဖြိုးရေးအစီအစဉ်အတွက် အသုံးပြုသော PRA Tool တစ်ခုချင်းစီ၏ ဆွေးနွေးခြင်းနှင့် ဆန်းစစ်ခြင်း။

၈။ ကျေးရွာဖွံ့ဖြိုးရေးအစီအစဉ်ဆောင်ရွက်မှု မှတ်တမ်းဇာတ်ပုံ။

၉။ ကျေးရွာစီမံခန့်ခွဲရေးအဖွဲ့၏ အဖွဲ့ဝင်များစာရင်း။

၁၀။ ကျေးရွာအခြေခံသတင်းအချက်အလက် ပုံစံ ၈-၁ (PC - 1)

၁၁။ ကျေးရွာအခြေခံသတင်းအချက်အလက် ပုံစံ ၈-၂ (PC - 2)

၁၂။ ကျေးရွာအခြေခံသတင်းအချက်အလက် ပုံစံ ၈-၃ (PC - 3)

၁၃။ ကျေးရွာပထမနှင့် ဒုတိယအကြိမ်အစည်းအဝေးမှတ်တမ်းများ

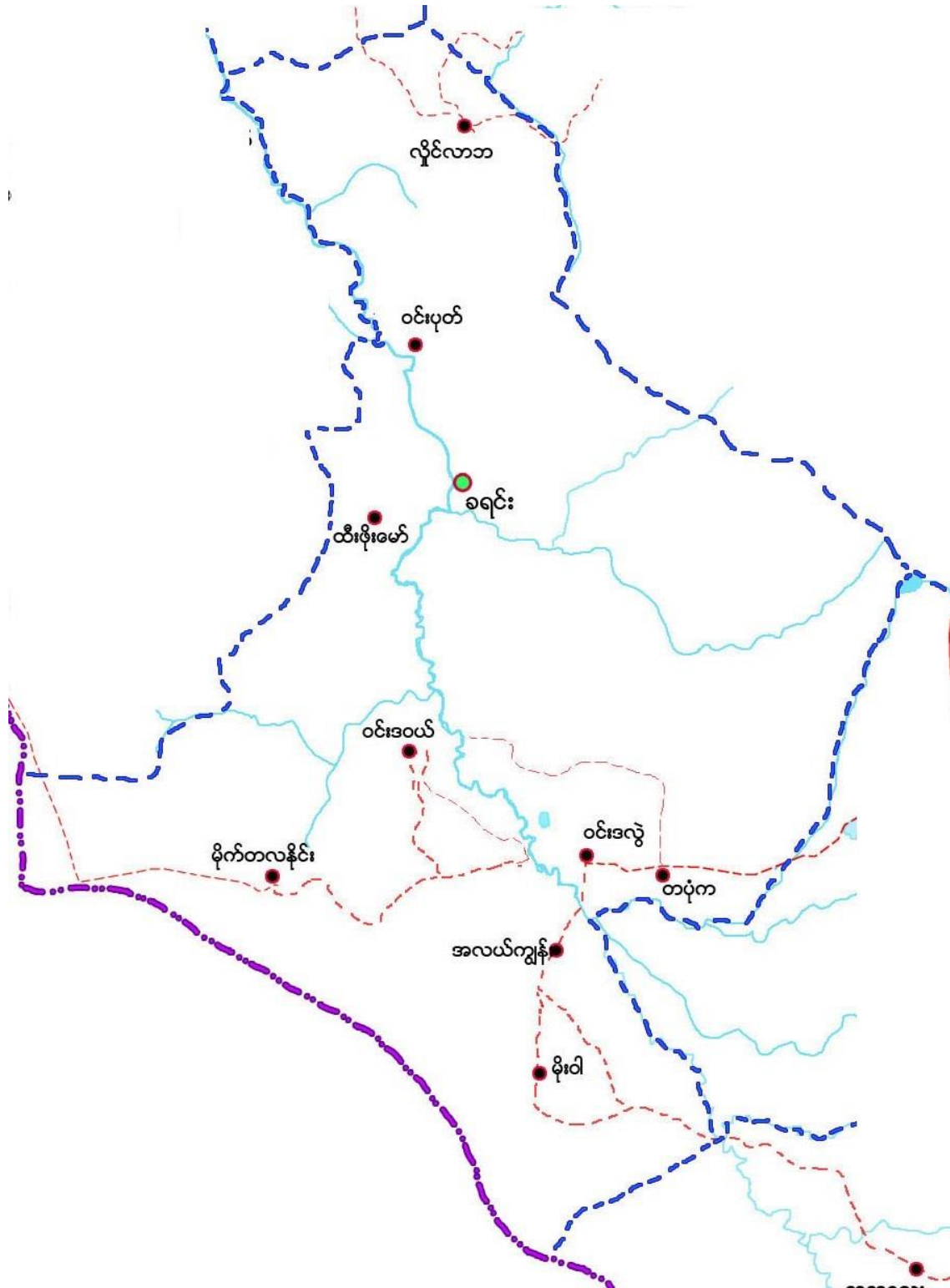
၁၄။ ကဏ္ဍအလိုက်အနှစ်ချုပ်ဇယား

၁။ ကော့ကရိတ်မြို့နယ်အခြေပြမြေပုံ

ကော့ကရိတ်မြို့နယ် အခြေပြမြေပုံ



## ၂။ ကျေးရွာအုပ်စုအခြေပြမြေပုံ (ခရင်းကျေးရွာအုပ်စု)



၃။ ကျေးရွာအုပ်စုအတွင်းပါဝင်သောကျေးရွာများ

စဉ်	ကျေးရွာအမည်	အိမ်ထောင်စု	ကျား	မ	စုစုပေါင်း
၁	ခရင်း	၁၅၃	၃၇၉	၃၄၅	၇၂၄
၂	တကုံးက	၉၆	၂၅၀	၂၄၉	၄၉၉
၃	တံတားကြီး	၇၄	၁၉၈	၂၁၆	၄၁၄
၄	ထိမိဘောင်	၆၇	၁၆၅	၁၆၇	၃၃၂
၅	မူဝါး	၁၅၄	၄၆၉	၄၁၇	၈၈၆
၆	လှာကဇိုင်း	၄၇	၁၀၃	၁၃၁	၂၃၄
၇	လာလဖ	၇၁	၁၈၄	၁၇၈	၃၆၂
၈	လှိုင်သ	၇၇	၁၃၁	၁၂၇	၂၅၈
၉	ဝင်းတဝယ်	၄၃	၁၂၃	၁၂၄	၂၄၇
၁၀	ဝင်းပုတ်	၉၂	၂၃၅	၂၂၆	၄၆၁
၁၁	အလယ်ကျွန်း	၉၆	၂၂၀	၂၁၅	၄၃၅
၁၂	အုန်းနှစ်ပင်	၁၆၀	၄၇၉	၄၃၈	၉၁၇
၁၃	ဝင်းသလွဲ	၁၇၈	၅၂၀	၄၉၀	၁၀၁၀

၄။ ကျေးရွာသမိုင်းကြောင်းနှင့်ကျေးရွာအခြေခံအချက်အလက်များ

၄.၁။ ကျေးရွာသမိုင်းကြောင်း။

ထီမီဘောင်ကျေးရွာ စတင်တည်ထောင်ခဲ့သော ခုနှစ်မှာ ၁၈၁၈ ဖြစ်ပါသည်။ ကျေးရွာ၏ အရှေ့ အရပ်တွင် ခရင်းချောင်းရှိပြီး၊ အနောက်ဘက်အရပ်တွင် ရိုးတည်ရှိပါသည်။ တောင်ဘက်အရပ်တွင် ရိုးလေးချောင်းများရှိပြီး မြောက်အရပ်တွင် အခြားကျေးရွာတို့ တည်ရှိကြပါသည်။ ကျေးရွာ၏ အကျယ်အဝန်း မှာတောင်နှင့် မြောက် အကွာအဝေး ၂မိုင်ခန့် ရှိပြီး အရှေ့နှင့် အနောက် ၂မိုင်ခန့် ရှိသည်။

ကော့ကရိတ်မြို့နှင့် ထီမီဘောင်ကျေးရွာ အကွာအဝေးမှာ ၆၀ မိုင်ခန့်ရှိသည်။ ထီမီဘောင်ကျေးရွာ ဟု ခေါ်တွင်ရခြင်းမှာ ရှေးယခင်လူကြီးများ အစဉ်အဆက် ခေါ်ဝေါ်ခဲ့သော ရွာအမည်ဖြစ်သောကြောင့် ထီမီဘောင်ကျေးရွာ ဟုဆက်လက်ခေါ်တွင်ခဲ့ ခြင်းဖြစ်သည်။ ကျေးရွာစတင်ဖြစ် ပေါ်လာ ပုံမှာ ရှေ့ခေတ်လူ ကြီးများ လယ်ယာလာ ရောက်လုပ်ကိုင် ကြရင်းမှ ရွာအဖြစ်စတင်ဖြစ်ပေါ်လာခဲ့ခြင်း ဖြစ်သည်။ ကျေးရွာ၏ အဓိက အသက်မွေးဝမ်းကြောင်း လုပ်ငန်းမှာ တောင်ယာ၊ လယ် လုပ်ငန်းတို့ဖြစ်သည်။

ယခင်လူမှုရေးပဋိပက္ခများကို ၁၉၃၃ခု၊ ၁၀ လပိုင်းတွင်စတင်ခံစားရပြီး ၁၉၈၈ ခုနှစ်စက်တင်ဘာလအ ထိခံစားရသည်ဟု သိရှိရပါသည်။ ယခင်လမ်းပန်းဆက်သွယ်ရေးမှာ ကုန်းကြောင်းလမ်းသာရှိပြီး ယခုလမ်းမှာ ကားနှင့် ဆိုင်ကယ်များ သွားလာနိုင်ပြီဖြစ်သည်။ ကျေးရွာတွင် ဖွံ့ဖြိုးရေးလုပ်ငန်းလုပ်ရန် ဝင်လာသော အဖွဲ့အစည်း များမှာ KNU၊ PC၊ NCDDP လူထုဗဟိုပြုစီမံကိန်းများ လည်းရှိလာပြီဖြစ်သည်။

ပညာရေးအခြေအနေမှာ မူလတန်းကျောင်းရှိပါသည်။ ကျေးရွာတွင် ကရင်လူမျိုးများသာ နေထိုင်ကြပြီး ဗုဒ္ဓဘာသာကိုသာ ကိုးကွယ်ကြပါသည်။

၄.၂။ ကျေးရွာရှိအိမ်ခြေ၊ အိမ်ထောင်းစုနှင့် လူဦးရေ။

ထိမိဘောင်ကျေးရွာတွင် အိမ်ထောင်စု (၆၅) စု ရှိပါသည်။ ကျေးရွာအတွင်းနေ ထိုင်သောလူ ဦးရေမှာ အမျိုးသား (၁၆၅)ဦး၊ အမျိုးသမီး (၁၆၇)ဦး၊ စုစုပေါင်း (၃၃၂)ဦးရှိပါသည်။ ယခု အိမ်ထောင်စုနှင့် လူဦးရေစာရင်း မှာ ၂၀၁၉-ခုနှစ်၊ ဇွန်လတွင် ကောက်ထားသော စာရင်း ဖြစ်ပါသည်။

၄.၃။ တိုင်းရင်းသားလူမျိုးစုများဦးရေ

ထိမိဘောင်ကျေးရွာတွင်နေထိုင်သော တိုင်းရင်းသားလူမျိုးစုမှာ ကရင်လူမျိုးဖြစ်ပါသည်။ ကရင်လူမျိုး အိမ်ထောင်စု (၆၅) စုတွင် အမျိုးသား (၁၆၅)ဦးနှင့် အမျိုးသမီး (၁၆၇)ဦး စုစု ပေါင်း (၃၃၂)ဦး ရှိပါသည်။

၄.၄။ ထိခိုက်လွယ်သောအိမ်ထောင်စုများအရေအတွက်

ထိမိဘောင်ကျေးရွာကျေးရွာတွင် သက်ကြီးရွယ်အို (၆၅နှစ် နှင့် အထက်) (၂) ဦး၊ မသန်စွမ်း (၃) ဦးတို့ရှိ ပါသည်။

၄.၅။ အထောက်အပံ့ဖြစ်စေသော အဆောက်အဦများ

ထိမိဘောင်ကျေးရွာတွင် မူလတန်းကျောင်း (၁)ကျောင်း၊ ဘုန်းကြီးကျောင်း (၁) ကျောင်း တို့ရှိပါသည်။

၄.၆။ အဓိကဝင်ငွေရ (သို့) စီးပွားရေးလုပ်ငန်းများ။

ရွာသူ/သားများ၏ အဓိကစီးပွားရေးမှာ စိုက်ပျိုးရေးလုပ်ငန်းဖြစ်ပါသည်။ စိုက်ပျိုးရေး တွင် လယ်စိုက်ပျိုး လုပ်ကိုင်သူနှင့် ဥယျာဉ်စိုက်ပျိုးသူများဖြစ်ပါသည်။

၄.၇။ ပိုင်ဆိုင်မှု မြေဧရိယာနှင့်သဘာဝ သယံဇာတများ။

လယ်/ယာမြေ၊ ဥယျာဉ်ခြံ၊ လက်တွန်းထွန်စက်၊ ကား၊ မော်တော်ဆိုင်ကယ်၊ အသေး စားအိမ်ဆိုင်များ၊ ထော်လာဂျီ၊ အပ်ချုပ်စက်၊ စက်တပ်လှေ၊ မြက်ရိတ်စက်၊ ရေတွင်း၊



ခိုင်းနွားတို့ရှိပါ သည်။

၄.၈။ အခြားသတင်းအချက်အလက်

အုပ်ချုပ်ရေးအဖွဲ့၊ ကျောင်းကော်မတီ၊ ဂေါပကအဖွဲ့၊ အိုးသူကြီးအဖွဲ့၊ သာရေး/ နာရေးအဖွဲ့၊ အမျိုးသမီးရေးရာအဖွဲ့၊ လူငယ်အဖွဲ့တို့သည်ကျေးရွာတွင်းတည်ရှိသော အဖွဲ့အစည်းများဖြစ်ပါသည်။

ကျေးရွာပြင်ပရှိ အဖွဲ့အစည်းများနှင့် ဌာနများ နှင့်လည်းချိတ်ဆက်မှုရှိပါသည်။ ပညာရေးမှူးရုံး၊ DRD, KNU, ARC, DKBA တို့နှင့်ချိတ်ဆက်ပါသည်။

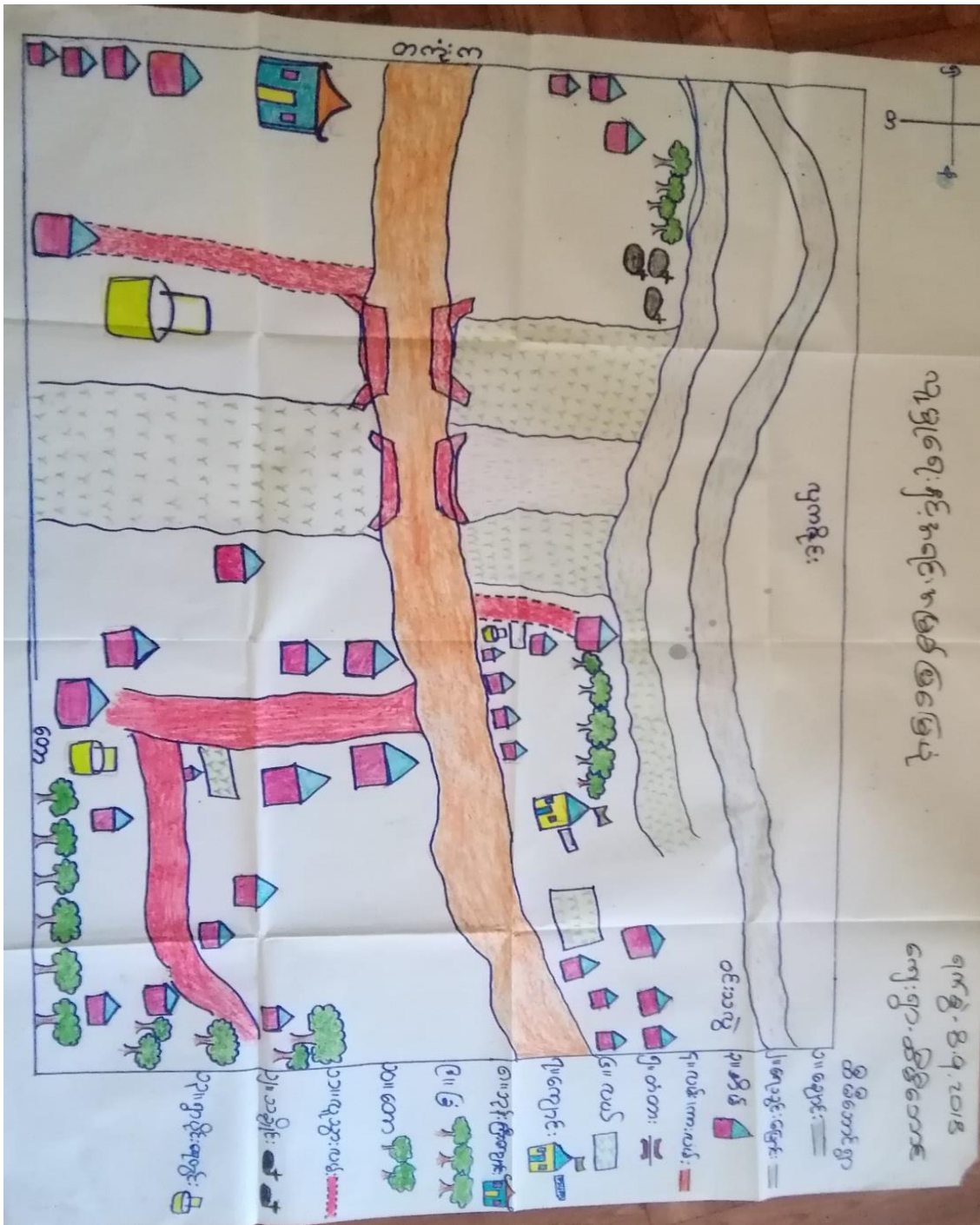
၅။ လူထုပူးပေါင်းပါဝင်သော လူမှုဆန်းစစ်ခြင်းနှင့် အကဲဖြစ်ခြင်း လုပ်ငန်းစဉ် အကျဉ်းချုပ်။

စဉ်	အသုံးပြုသော PRA Tool	ပါဝင်ဆွေးနွေး သူဦးရေ			အဓိကဆွေးနွေးသည့်အချက်များ
၁	လူမှုရေးနှင့်အရင်းအမြစ်ပြမြေပုံ	က ၉	မ ၈	ပ ၁၇	စိုက်ပျိုးရေးလုပ်ငန်း၊ နိုင်ငံခြား (ထိုင်း) ရွှေ့ပြောင်းလုပ်ကိုင်သူများခြင်း။
၂	ရာသီခွင်ပြ - ပြက္ခဒိန်	၅	၁၅	၂၀	မွေးမြူရေးလုပ်ငန်း၊ ဝင်ငွေ နည်းပါးခြင်း၊ သောက်သုံးရေ ရှားပါးခြင်း၊ လမ်းပန်းဆက်သွယ်ရေး၊ ကျန်းမာရေး၊ ပွဲတော်ရက်များ။
၃	ဥစ္စာစနစ်ကြွယ်ဝမှုအဆင့်	၆	၁၀	၁၆	အဆင်မပြေသော အိမ်ထောင်စု (၂၇) စု၊ အလုပ်အကိုင်ရှားပါးခြင်း၊ ကျန်းမာရေး၊ ပညာရေး။

၄	ပင့်ကူအိမ် (ကျား-မရေးရာ)	၁ ၅	၂၀	၃၅	ပညာတတ်မြောက်မှု၊ ဝင်ငွေ နည်းပါးခြင်း၊ အလုပ်အကိုင်အ ခွင့်အလမ်းရှားပါးခြင်း၊ အမျိုးသမီးများဝင်ငွေရအလုပ် အကိုင်မရှိခြင်း၊ ကျန်းမာရေး။
၅	ပိုင်ဆိုင်မှုသုံးသပ်ခြင်း	၁ ၅	၅	၂၀	အပ်ချုပ်စက် အမျိုးသမီးများ သုံးစွဲမှုများသည်။ လက်တွန်းထွန်စက်၊ ထော်လာဂျီ၊ မြက်ရိတ်စက်၊ စက်တပ်လှေ၊ အမျိုးသားများသုံးစွဲမှုများသည် ။ ဆိုင်ကယ်၊ ကား၊ ရေတွင်း၊ ဘုန်းကြီးကျောင်း၊ လယ်၊ နွား တို့ကိုအမျိုးသား၊ အမျိုးသမီးတို့ က သုံးစွဲကြသည်။
၆	အဖွဲ့အစည်းချိတ်ဆက်မှု	၁ ၀	၉	၁၉	ကျေးရွာတွင်း အုပ်ချုပ်ရေးအဖွဲ့ မှုဩဇာလွှမ်းမိုး၊ ကျေးရွာပြင်ပ တွင်မြို့နယ်အုပ်ချုပ်ရေး၊ ငှက် ဖျားတိုက်ဖျက်ရေး၊ မြို့နယ်ပ ညာရေး၊ PC, KNU, NLD တို့လွှမ်းမိုးမှုများသည်။

၆။ ကျေးရွာဖွံ့ဖြိုးရေးအစီအစဉ်အတွက် အသုံးပြုသော PRA Tool တစ်ခုချင်းစီ၏ မှတ်တမ်းဓာတ်ပုံများ

၆.၁။ လူမှုရေးနှင့်အရင်းအမြစ်ပြမြေပုံ (Social and Resource Map)



၆.၂။ ရာသီခွင်ပြ - ပြက္ခဒိန် (Seasonal Calendar)

မြို့နယ် - ကော့ကရိတ်  
 ရပ်ဇာ - အင်း

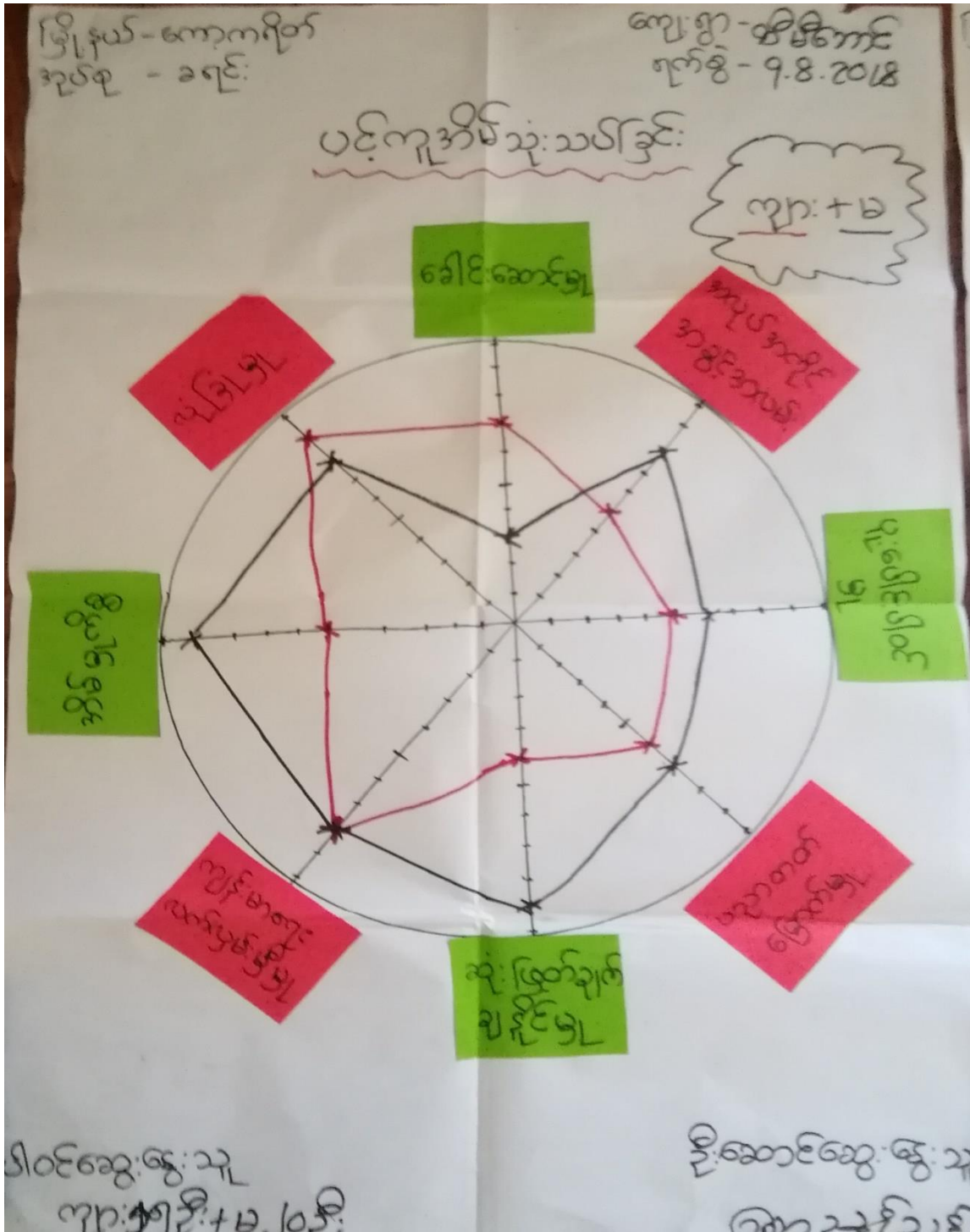
ရာသီခွင်ပြဇယား

ရာသီခွင်	အပူချိန်	အလျား	အစို	အနွေး	အလင်း	အဟုန်	အစိုဓာတ်	အလင်း	အဟုန်	အစိုဓာတ်	အလင်း	အဟုန်
အပူပြင်းရာသီ	✓	✓	✓	✓	✓	✓	✓	✓	✓	✓	✓	✓
အပူ	✓	✓	✓	✓	✓	✓	✓	✓	✓	✓	✓	✓
အပူနည်း	✓	✓	✓	✓	✓	✓	✓	✓	✓	✓	✓	✓
အပူအေး	✓	✓	✓	✓	✓	✓	✓	✓	✓	✓	✓	✓
အပူအေး	✓	✓	✓	✓	✓	✓	✓	✓	✓	✓	✓	✓
အပူအေး	✓	✓	✓	✓	✓	✓	✓	✓	✓	✓	✓	✓
အပူအေး	✓	✓	✓	✓	✓	✓	✓	✓	✓	✓	✓	✓
အပူအေး	✓	✓	✓	✓	✓	✓	✓	✓	✓	✓	✓	✓
အပူအေး	✓	✓	✓	✓	✓	✓	✓	✓	✓	✓	✓	✓

၂၀၁၈-၂၀၁၉ ခုနှစ်  
 ဇူလိုင်လ ၁၀ ရက်နေ့  
 ၂၀၁၈ ခုနှစ်



### ၆.၄။ ပင့်ကူအိမ် (ကျား-မရေးရာ) (Spider Diagram)



၆.၅။ ပိုင်ဆိုင်မှုသုံးသပ်ခြင်း (Asset Mapping)

အမျိုးအစား	ကျား	မ	ကျား+မ
အိုင်ကယ် စက်ကိရိ	✓		✓
လက်တွန်းဆွန်ခက်	✓		✓
နိုင်းနား ၂ကျွဲ	✓		✓
ဆိတ်လက်ကြက်ကံ	✓		✓
ဖုန်း ၂စီး	✓		✓
ဈေးတူငွေ	✓		✓
ခြေချောင်း	✓		✓

အရှင်အဖြစ်ဆုံးရှုံးမှုပုံစံဖြည့်သွင်းထား

၂၅.၃.၁၁ - ကျေးရွာအုပ်စု  
အရှင် - အရှင်

အမျိုးအစား	ကျား	မ	ကျား+မ
အိုင်ကယ် စက်ကိရိ	✓		✓
လက်တွန်းဆွန်ခက်	✓		✓
နိုင်းနား ၂ကျွဲ	✓		✓
ဆိတ်လက်ကြက်ကံ	✓		✓
ဖုန်း ၂စီး	✓		✓
ဈေးတူငွေ	✓		✓
ခြေချောင်း	✓		✓

အရှင်အဖြစ်ဆုံးရှုံးမှုပုံစံဖြည့်သွင်းထား

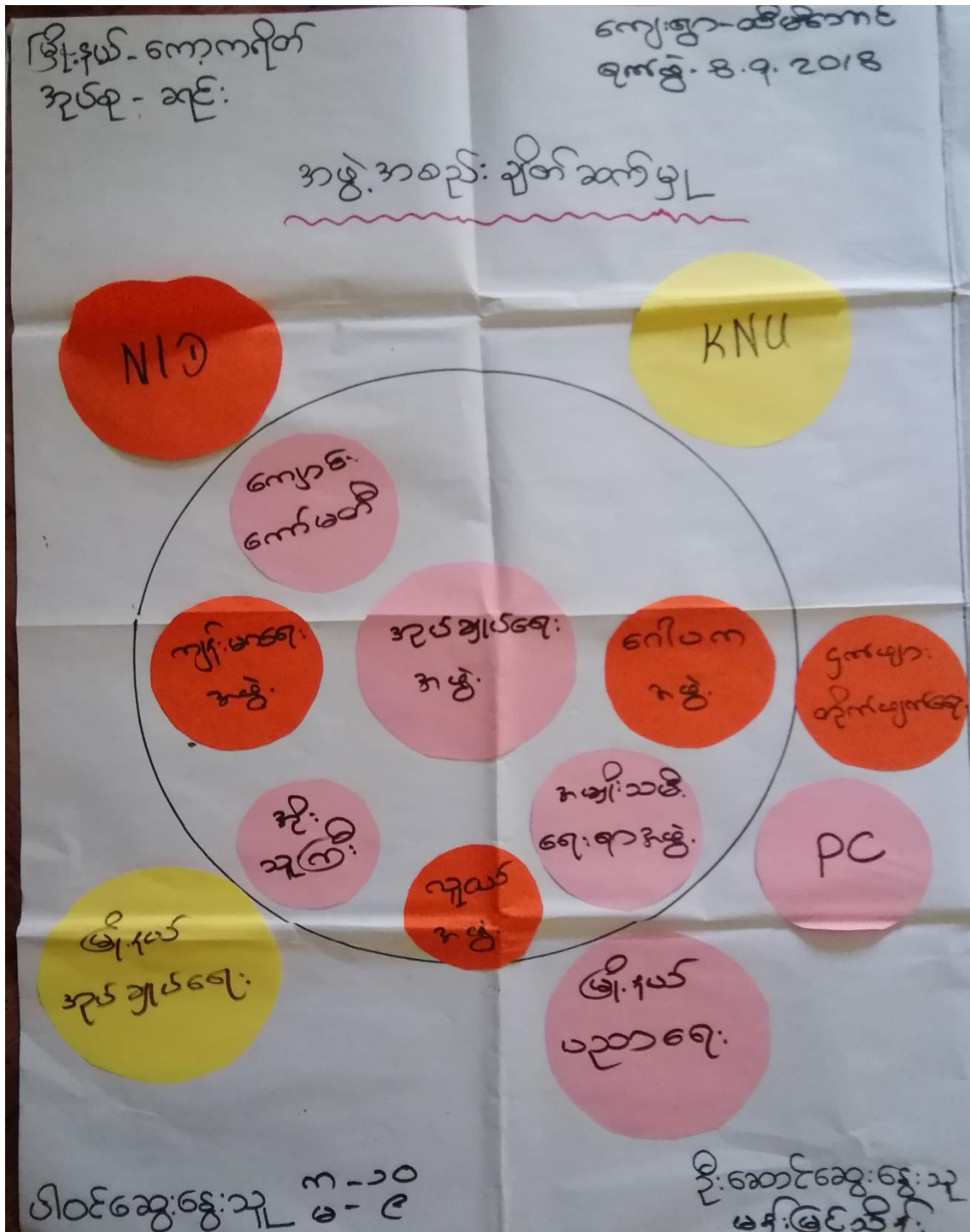
ကျေးရွာ - အိုင်ကယ်  
၈၆၈၅ - ၁၉.၉.၂၀၂၃

ပိုင်ဆိုင်မှုအမျိုးအစား  
မ - အရှင် + ကျား ၅၂၃

ပိုင်ဆိုင်မှုအမျိုးအစား  
မ - အရှင် + ကျား ၅၂၃

ပိုင်ဆိုင်မှုအမျိုးအစား  
မ - အရှင် + ကျား ၅၂၃

### ၆.၆။ အဖွဲ့အစည်းချိတ်ဆက်မှု (Venn Diagram)





၇။ ကျေးရွာဖွံ့ဖြိုးရေးအစီအစဉ်အတွက် အသုံးပြုသော PRA Tool တစ်ခုချင်းစီ၏ ဆွေးနွေးခြင်း နှင့်ဆန်းစစ်ခြင်း။

စဉ်	အသုံးပြုသော PRA Tool	ဆွေးနွေးခြင်းနှင့်ဆန်းစစ်ချက် ရလဒ်များ
၁	လူမှုရေးနှင့်အရင်းအမြစ်ပြမြေပုံ	<p>အသက်မွေးဝမ်းကြောင်းမတွက်ခြံနှင့်လယ်များကို အသုံးပြုကြသည်။</p> <ul style="list-style-type: none"> <li>-သစ်တော၊လယ်ခြံအများအပြားရှိသည်။</li> <li>-သစ်တော၊ကျွဲ၊နွားများလျော့နည်းလာသည်။</li> <li>-လွန်ခဲ့သည့်(၅)နှစ်အတွင်းသစ်တော၊ကျွဲ၊နွား၊ လှည်း၊လယ်လုပ်သူလျော့နည်းလာသည်။</li> <li>-ဤကျေးရွာတွင်ဗုဒ္ဓဘာသာကိုးကွယ်ကြပြီး ကရင်လူမျိုးစုများသာနေထိုင်ကြသည်။</li> <li>-ဤကျေးရွာတွင်သီးခြားနေသောအုပ်စုမရှိပါ။</li> <li>-ပြောင်းရွှေ့နေထိုင်မှုမရှိပါ။</li> </ul>
၂	ရာသီခွင်ပြ - ပြကခဲဒိန်	<ul style="list-style-type: none"> <li>-အဓိကအသက်မွေးဝမ်းကြောင်းများမှာစပါး၊ ရာဘာ၊နှမ်း၊မြေပဲဖြစ်သည်။</li> <li>-စပါးလုပ်သူအိမ်ထောင်စု(၁၀)အိမ်၊ရာဘာ လုပ်သူအိမ်ထောင်စု(၂၀)အိမ်၊နှမ်းလုပ်သူ(၈)အိမ်၊ မြေပဲလုပ်သူ(၄)အိမ်ထောင်စုအသီးသီးရှိ ကြသည်။</li> <li>-အမျိုးသမီးအိမ်ထောင်ဦးစီး(၁၀)အိမ်ရှိသည်။</li> <li>-၎င်းလုပ်ငန်းကိုတစ်နှစ်ပတ်လုံးလုပ်ကိုင်နိုင် သည်။</li> <li>-အဓိကလုပ်ငန်းများကိုမလုပ်နိုင်သောအခါကျ ပန်းအလုပ်လုပ်ခြင်း/ထိုင်းနိုင်ငံသွားခြင်းရှိသည်။</li> <li>-လုပ်ငန်းတစ်ခုစီအတွက်လူတစ်ဦးလျှင်ပျမ်း</li> </ul>

		<p>မျှဝင်ငွေ(၅၀၀၀)ကျပ်ရရှိသည်။</p> <ul style="list-style-type: none"> <li>-၎င်းတို့၏တစ်နှစ်တာဝင်ငွေသည်တစ်နှစ်တာ အသုံးစရိတ်အတွက်လောက်ရုံသာရှိသည်။</li> <li>-ဤကျေးရွာ၏အဓိကအသက်မွေးဝမ်းကြောင်းလုပ်ငန်းမှာမြေပဲ၊နှမ်းများဖြစ်သည်။</li> <li>-ဤကျေးရွာ၏အဓိကအသက်မွေးဝမ်းကြောင်းပြဿနာမှာပုံမှန်အလုပ်၊ပုံမှန်ဝင်ငွေမရှိခြင်းဖြစ်သည်။</li> <li>-အမျိုးသမီးအိမ်ထောင်ဦးစီး၏ဝင်ငွေသည် အမျိုးသားအိမ်ထောင်ဦးစီး၏ဝင်ငွေနှင့်မတူပါ။</li> <li>-အမျိုးသမီးအိမ်ထောင်ဦးစီးကဝင်ငွေနည်းပါသည်။</li> <li>-အမျိုးသမီးနှင့်အမျိုးသားနေစားလုပ်အားခအတူတူရရှိပါသည်။</li> <li>-အမျိုးသမီးအသက်မွေးဝမ်းကြောင်းအခက်အခဲမှာပုံမှန်ဝင်ငွေမရှိခြင်းဖြစ်သည်။</li> </ul>
၃	ဥစ္စာနေကြွယ်ဝမှုအဆင့်	<ul style="list-style-type: none"> <li>-ကျေးရွာအတွင်းတွင်ဆင်းရဲနွမ်းပါးသည့်အိမ်ထောင်စု(၂၇)အိမ်ရှိသည်။</li> <li>-အလုပ်အကိုင်အခွင့်အလမ်းမရှိသောကြောင့်ဆင်းရဲရသည်။</li> <li>-ဆင်းရဲနွမ်းပါးသူတွေကိုကျေးရွာဖွံ့ဖြိုးတိုးတက်ရေးအစီအစဉ်ရေးဆွဲရာမှာပါဝင်လာအောင်အလုပ်အကိုင်အခွင့်အလမ်းအကြောင်းပြောပြပြီးသူတို့စိတ်ပါဝင်စားလာအောင်ဆောင်ရွက်နိုင်သည်။</li> <li>-လမ်းဖောက်လုပ်ခြင်းလုပ်ငန်းများသည်ဝင်ငွေရရှိပြီးလုပ်အားခလည်းရလာမည်။</li> </ul>

		-ကျေးရွာတွင်ဆေးပေးခန်းရှိခြင်းကြောင့် ဆင်းရဲသားများမြို့ပေါ်သို့သွားစရာမလိုပဲငွေကုန် ကျမှုသက်သာလာမည်။
၄	ပင့်ကူအိမ် (ကျား-မရေးရာ)	-ကျန်းမာရေးလက်လှမ်းမီမှုတွင်အမျိုးသမီး များသည်အမျိုးသားများနှင့်အတူတူသာဖြစ်သည်။ -ပညာတတ်မြောက်မှုပူးပေါင်းပါဝင်မှုအလုပ် အကိုင်အခွင့်အလမ်းတွင်အမျိုးသမီးများသည်အ မျိုးသားများထက်ပိုများသည်။ -အမျိုးသမီးများသည်အိမ်မှုကိစ္စတွင်သာအ ချိန်ကုန်နေရသည်။ -ဆုံးဖြတ်ချက်ချနိုင်မှုတွင်အမျိုးသမီးများပို၍ အားကောင်းသည်။ -အမျိုးသားများသည်လုံခြုံမှုခေါင်းဆောင်မှု တွင်အမျိုးသမီးများထက်ပိုများသည်။
၅	ပိုင်ဆိုင်မှုသုံးသပ်ခြင်း	-ခိုင်းနွား၊ကျွဲ၊ဆိတ်၊ဝက်၊ကြက်၊ဘဲတို့သည်( ကျား+မ)သုံးစွဲပြီးထိန်းချုပ်မှုမှာလည်း(ကျား+မ) သာဖြစ်သည်။ -ဆိုင်ကယ်၊စက်ဘီး၊ဖုန်း၊တီဗွီ၊ရေတွင်း၊မြစ် ချောင်းတို့သည်(ကျား+မ)သုံးစွဲပြီး(ကျား)သာထိန်း ချုပ်သည်။ -လက်တွန်းထွန်စက်သည်(ကျား)သာသုံးစွဲပြီး (ကျား)သာထိန်းချုပ်သည်။
၆	အဖွဲ့အစည်းချိတ်ဆက်မှု	-ကျောင်းကော်မတီ၊ကျန်းမာရေးအဖွဲ့အစိုး သူကြီးအဖွဲ့၊လူငယ်အဖွဲ့တို့မှာလူမှုရေးလုပ်ကြံပြီး ဘာသာရေးတွင်ဂေါပကအဖွဲ့ကဆောင်ရွက်လုပ် ကိုင်နေသည်။ -ကျန်းမာရေးအဖွဲ့အစိုးသူကြီးအဖွဲ့၊လူငယ်အ

		<p>ဖွဲ့ကျောင်းကော်မတီအဖွဲ့အမျိုးသမီးရေးရာအဖွဲ့ တို့မှာအမျိုးသမီးပါဝင်ပြီးအုပ်ချုပ်ရေးအဖွဲ့ဂေါပကအဖွဲ့တို့မှာအမျိုးသမီးများမပါဝင်ပါ။</p> <p>-အုပ်ချုပ်ရေးအဖွဲ့များသည်ကျေးရွာဖွံ့ဖြိုးရေးတွင်အဓိကအခန်းကဏ္ဍမှပါဝင်သည်။</p> <p>-ဖွံ့ဖြိုးရေးစီမံခန့်ခွဲမှုတွင်ကျေးရွာခေါင်းဆောင်များသည်ဦးဆောင်မှုအခန်းကဏ္ဍတွင်ပါဝင်နေသည်။</p> <p>-ဒေသခံအဖွဲ့များနှင့်ပြင်ပအဖွဲ့အစည်းများ၏ ချိတ်ဆက်မှုမှာအားကောင်းပါသည်။</p>
--	--	--

၈။ ကျေးရွာဖွံ့ဖြိုးရေးအစီအစဉ်ဆောင်ရွက်မှု မှတ်တမ်းဇာတ်ပုံ။



၉။ ကျေးရွာစီမံခန့်ခွဲရေးအဖွဲ့၏ အဖွဲ့ဝင်များစာရင်း။

စဉ်	အမည်	ကျား	မ	တာဝန်	မှတ်ချက်
၁	စောချစ်ဟန်	√		စီမံကိန်းအထောက်အကူပြု ကော်မတီ(ဥက္ကဋ္ဌ)	
၂	ဒေါ်မလှဝင်း		√	စီမံကိန်းအထောက်အကူပြု ကော်မတီ(ဥက္ကဋ္ဌ)	
၃	ဒေါ်လင်းလင်းအေး		√	ဝယ်ယူရေးဆပ်ကော်မတီ (ခေါင်းဆောင်)	
၄	ဦးထွန်းသန်း	√		ဝယ်ယူရေးဆပ်ကော်မတီ	
၅	ဦးနဲဒီ	√		ဝယ်ယူရေးဆပ်ကော်မတီ	
၆	ကျော်သမိန်	√		ကျေးရွာစာရင်းကိုင်	
၇	ဒေါ်ထွေးညို		√	လည်ပတ်ထိန်းသိမ်းရေးဆပ် ကော်မတီ(ခေါင်းဆောင်)	
၈	ဦးခင်လှဝင်း	√		လည်ပတ်ထိန်းသိမ်းရေးဆပ် ကော်မတီ	
၉	မောင်သန်းဝင်း	√		စောင့်ကြည့်ကြီးကြပ်ရေးဆပ် ကော်မတီ(ခေါင်းဆောင်)	
၁၀	ဒေါ်ကြောင်လဲ		√	စောင့်ကြည့်ကြီးကြပ်ရေးဆပ် ကော်မတီ	
၁၁	ဦးထွန်းလုံစိန်	√		ဝေဖန်အကြံပြုကိုယ်စား လှယ်	

၁၂	ဒေါ်ထော့ပလိုင်		√	ဝေဖန်အကြံပြုကိုယ်စား လှယ်	
၁၃	ဦးစောဖသွား	√		ကျေးရွာစေတနာ့ဝန်ထမ်း	
၁၄	ဒေါ် မိ		√	ကျေးရွာစေတနာ့ဝန်ထမ်း	

၁၀ ကျေးရွာအခြေခံသတင်းအချက်အလက် ပုံစံ ၈-၁ (PC - 1)

II	ကျေးရွာခေါင်းဆောင် အမည် ဦးမိုတို	ကျေးရွာခေါင်းဆောင် ဖုန်းနံပါတ်	လူထုစည်းရုံးရေးမှူးအမည် ဦးစိုးမြတ်သိန်းထွန်း
ပြည်နယ်- ကရင်	မြို့နယ် - ကျောက်ရိတ်	ကျေးရွာအုပ်စု- ခရင်း	ကျေးရွာ- ထိမိဘောင်

က။ လူဦးရေ

လူမျိုးစု	အိမ်ထောင်စု အရေအတွက်	ကိုးကွယ်သည့် ဘာသာ	အိမ်ထောင်စု အရေအတွက်
လူမျိုးစု(၁).....ကရင်.....	၆၇	ဗုဒ္ဓ	၆၇
လူမျိုးစု (၂).....			
လူမျိုးစု (၃).....			
လူမျိုးစု (၄).....			
အခြား .....			

အကြောင်းအရာ	အရေအတွက်
မသန်စွမ်း	၃
သက်ကြီးရွယ်အို (၆၅နှစ် နှင့်အထက်)	၂

စစ်ဘေးရှောင်	
--------------	--

လူဦးရေ	အမျိုးသား အရေအတွက်	အမျိုးသမီး အရေအတွက်	စုစုပေါင်း အရေအတွက်
လူမျိုးစု (၁).....ကရင်.....	၁၆၅	၁၆၇	၃၃၂
လူမျိုးစု (၂).....			
လူမျိုးစု (၃).....			
လူမျိုးစု (၄).....			
အခြား .....			
အိမ်ထောင်ဦးစီး	၅၃	၁၄	၆၇

ခ။ အခြေခံအဆောက်အအုံ အသုံးအဆောင်များ

စာသင်ကျောင်း	အမှန် ခြစ်	ကျန်းမာရေး	အ မှန် ခြစ်	ဘာစာရေးအ ဆောက်အအုံများ	အမှန် ခြစ်
အထက်တန်း		ဆေးရုံ		စေတီ	√
အလယ်တန်း		ကျန်းမာရေးဌာန		ဘုန်းကြီးကျောင်း	√
မူလတန်း	√	ကျန်းမာရေးဌာန ခွဲ		ဟိန္ဒူဘုရားကျောင်း	
မူကြို		ဆေးပေးခန်း		ခရစ်ယာန်ဘုရား ကျောင်း	
အခြား		အခြား		ဗလီ	
မှတ်ချက်		မှတ်ချက်		အခြား	
				မှတ်ချက်	



(ဂ) ကျွမ်းကျင်သူများမှတ်တမ်း (ကျေးရွာတွင်း သို့ အခြားမှလာရောက်)

ပညာရေး			ကျန်းမာရေး			လက်မှုပညာ		
	ရွာတွင်း	ပြင်ပ		ရွာတွင်း	ပြင်ပ		ရွာတွင်း	ပြင်ပ
အထက်တန်းဆရာ/မ			ဆရာဝန်			လက်သမား		
အလယ်တန်းဆရာ/မ			ကျန်းမာရေးမှူး			ပန်းရံ		
မူလတန်းဆရာ/မ	√	√	ကျန်းမာရေးဆရာမ			လျှပ်စစ်ကျွမ်းကျင်		
မူကြိုဆရာ/မ			သားဖွားဆရာမ	√		ရေပိုက်သွယ်		
အခြား			ကျန်းမာရေးလုပ်သား			စက်ပြင်		

(ဃ) ကျေးရွာသို့ရောက်နိုင်သည့်လမ်းအခြေအနေ / အုပ်စုနှင့်ဆက်သွယ်ထားသော လမ်းအခြေ အနေ

ကျောက်ကြမ်းလမ်း    ကတ္တရာလမ်း    ကွန်ကရစ်လမ်း    ဆိုင်ကယ်လမ်း  
 ကျောက်ခင်းလမ်း    **မြေသားလမ်း**    လူသွားလမ်း    အခြား -----

(င) ကျေးရွာဖွံ့ဖြိုးရေးစီမံချက်

၁။ လူထုဗဟိုပြုစီမံကိန်းမစတင်မီ ကျေးရွာတွင် ဖွံ့ဖြိုးရေး စီမံချက်ရှိခဲ့ပါသလား?

----- ရှိပါသည်/မရှိပါ/မသိပါ

၂။ ရှိခဲ့လျှင်ထိုစီမံချက်ကိုမည်သည့်ခုနှစ်တွင်စတင်ခဲ့သလဲ?----- (.....)/ မသိပါ

၃။ ထိုစီမံချက်ကို မြို့နယ်မှအတည်ပြုခဲ့ပါသလား-----

ပြုခဲ့သည်/မပြုပါ/မသိပါ

(စ) ခရီးအကွာအဝေး

၁။ ကျေးရွာ၏ဗဟိုမှ အုပ်စုရွာသို့ခရီးမည်မျှကွာဝေးသနည်း။----- (၂...)မိုင်/မသိပါ

၂။ ကျေးရွာမှ အုပ်စုရွာသို့သွား/လာရာတွင် အချိန်မည်မျှကြာသနည်း။

ခြောက်သွေ့ရာသီကြာချိန် ...၂၅မိနစ်..... ထော်လာဂျီ၊ ဆိုင်ကယ်၊ ကား၊ ခြေလျင်၊ စက်လှေ၊ အခြား.....

မိုးရာသီကြာချိန် ...၃၅မိနစ်..... ထော်လာဂျီ၊ ဆိုင်ကယ်၊ ကား၊ ခြေလျင်၊ စက်လှေ၊ အခြား.....

(ဆ) ပတ်ဝန်းကျင်ဆိုင်ရာ သဘာဝဘေးအန္တရာယ်

ဤကျေးရွာတွင် ရေကြီးခြင်းကဲ့သို့ သဘာဝဘေးအန္တရာယ် ကျရောက်ဖူးပါသလား?

...✓...မရှိပါ/ .....ရှိပါသည်/ ရှိလျှင်ဖော်ပြပါ .....

(ဇ) ကျေးရွာအတွင်းဖွဲ့စည်းထားသော အဖွဲ့အစည်းများ

လူထုဗဟိုပြုစီမံကိန်းမတိုင်မီ ဤကျေးရွာတွင် ကျေးရွာဖွံ့ဖြိုးရေးအတွက်အစိုးရ (သို့) ရွာသားများ ကိုယ်တိုင်(သို့) စီမံကိန်းတစ်ခုခုမှ ဖွဲ့စည်းထားသော အဖွဲ့များရှိပါသလား?

(၁) ----- (၂) -----

(၃) ----- (၄) -----

(၈၅) အထွေထွေအုပ်ချုပ်ရေးဦးစီးဌာန (GAD) မှ မှတ်တမ်းတင်ထားခြင်း။

.....မရှိပါ။ .....√.....ရှိပါသည်။

၁၁။ ကျေးရွာအခြေခံသတင်းအချက်အလက် ပုံစံ ၈-၂ (PC - 2)

စည်းရုံးရေးမှူးဝန်ထမ်းအမည် - ဦးစိုးမြတ်သိန်းထွန်း			
နေ့စွဲ - ၂၃.၆.၂၀၂၀		စီမံကိန်းစက်ဝန်းအမှန်ဖြစ်ပါ - စက်ဝန်း ၁ (..)။ စက်ဝန်း ၂ (..) စက်ဝန်း ၃ (√..)၊ စက်ဝန်း ၄ (..)	
ပြည်နယ်- ကရင်	မြို့နယ်- ကျောက်ရိတ်	ကျေးရွာအုပ်စု- ခရင်း	ကျေးရွာ- ထိမိဘောင်

စီမံကိန်းဆောင်ရွက် မှုအဆင့်များ	နေ့စွဲ		အစည်းအဝေးတက်ရောက်သူ အရေအတွက်					အိမ် ထောင် စု စုစု ပေါင်း	အိမ် ထောင် စု %
	စတင်သည့် နေ့	ပြီးစီး သည့် နေ့	ကျား	မ	အိမ် ထောင် စု	လူမျိုးစု			
						အရေ အတွက်	အမည်		
၁။ကျေးရွာစီမံကိန်း မိတ်ဆက်အစည်းအ ဝေး	၂၃.၆.၂၀	၂၃.၆.၂၀	၁၆	၂၀	၃၆	၃၆	ကရင်	၆၇	၅၃.၇ ၃%
၂။ကျေးရွာဖွံ့ဖြိုးရေး စီမံချက်ရေးဆွဲခြင်း အစည်းအဝေး	၂၃.၆.၂၀	၂၃.၆.၂၀	၁၆	၂၀	၃၆	၃၆	ကရင်	၆၇	၅၃.၇ ၃%
၃။ကျေးရွာအုပ်စု လုပ်ငန်းဆုံးဖြတ် ချက်ချသည့်အစည်း အဝေး									
၄။မြို့နယ်အဆင့်စီမံ ကိန်းရေးဆွဲရေးနှင့် အကောင်အထည် ဖော်ရေးကော်မတီ									

၏စီမံကိန်းသုံးသပ်မှု အစည်းအဝေး									
၅။မြို့နယ်စီမံကိန်း ရေးနှင့်အကောင်အ ထည်ဖော်ရေးကော် မတီ၏ဆုံးဖြတ်မှုကို ရွာသို့အသိပေးအ ကြောင်းကြားသည့် အစည်းအဝေး									
၆။စီမံကိန်းလုပ်ငန်း ခွဲစီမံချက်ရေးဆွဲ ခြင်း ၆.၁။စီမံကိန်းလုပ် ငန်းအကောင်အထ ည်ဖော်ရေးအစီအ စဉ်ရေးဆွဲခြင်း ၆.၂။ဘဏ္ဍာရေးကုန် ကျမှုလျာထားအစီအ စဉ်ရေးဆွဲခြင်း ၆.၄။ပြင်/ထိန်းအစီ အစဉ်ရေးဆွဲခြင်း									
၇။စီမံကိန်းလုပ်ငန်း ခွဲတိုးတက်မှုစောင့် ကြည့်အစည်းအဝေး ၇.၁။အစည်းအဝေး ပထမအကြိမ် ၇.၂။အစည်းအဝေးဒု တိယအကြိမ် ၇.၃။အစည်းအဝေး တတိယအကြိမ်									
၈။စီမံကိန်းလုပ်ငန်း ခွဲအပြီးသတ်စစ်ဆေး ခြင်းအစည်းအဝေး									

၉။လူထုစစ်ဆေးပွဲအစဉ်အဝေး									
-------------------------	--	--	--	--	--	--	--	--	--

၁၂။ ကျေးရွာအခြေခံသတင်းအချက်အလက် ပုံစံ ၈-၃ (PC - 3)

စည်းရုံးရေးမှူးအမည် / ဝန်ထမ်းအမည် - ဦးစိုးမြတ်သိန်းထွန်း			
နေ့စွဲ - ၂၃.၆.၂၀၂၀		စီမံကိန်းစက်ဝန်းအမှန်ဖြစ်ပါ - စက်ဝန်း ၁ (..)။ စက်ဝန်း ၂ (..) စက်ဝန်း ၃ (✓)၊ စက်ဝန်း ၄ (..)	
ပြည်နယ်- ကရင်	မြို့နယ်- ကော့ကရိတ်	ပြည်နယ်- ကရင်	မြို့နယ်- ကော့ကရိတ်

(က) အခက်အခဲအတားအဆီးများအား ဆွေးနွေးခြင်း။ ယခုလက်ရှိအခြေအနေတွင် ကျေးရွာရှိ အဓိကအခက်အခဲအတားအဆီး မည်မျှရှိပါသနည်း။

အုပ်စုဖွဲ့ဆွေးနွေးမှုများမှ တင်ပြသော အခက်အခဲအတားအဆီးများ			
စာသင်ကျောင်းဆောင်မကောင်းသောကြောင့်ကျောင်းသူ/သားများပညာသင်ကြားရာတွင်အခက်အခဲရှိခြင်း။	ကျား ...	မ.... ✓...	ကျား+မ ✓...
အားကစားကွင်းမရှိသောကြောင့်ကိုယ်လက်ကြံ့ခိုင်မှုအားနည်းခြင်း။	ကျား ...	မ...✓ .	ကျား+မ ...
ကျေးလက်ဆေးပေးခန်းမရှိသောကြောင့်ရွာသူ/သားများကျန်းမာရေးအခက်အခဲရှိခြင်း။	ကျား ...	မ.... ...✓	ကျား+မ ...✓
လျှပ်စစ်မီး(ဆိုလာ)မရှိသောကြောင့်လူနေမှုအဆင့်အတန်းနိမ့်ကျခြင်း။	ကျား ...	မ.... ...✓	ကျား+မ ...✓
ကျောင်းခြံစည်းရုံးမရှိသောကြောင့်ကျောင်းသူ/သားနှင့်ကျောင်းလုံခြုံမှုမရှိခြင်း။	ကျား ...	မ...✓ .	ကျား+မ ...

စာသင်ကျောင်းတွင်ရေလုံလောက်မှုမရှိသောကြောင့် ကျောင်းသူ/သားများအတွက်သောက်သုံးရေအခက်အခဲရှိခြင်း။	ကျား ...	မ....	ကျား+မ ...✓
ရွာတွင်းလမ်းမကောင်းသောကြောင့်ရွာသူ/သားများသွားလာရေးတွင်အခက်အခဲရှိခြင်း။	ကျား ...	မ....	ကျား+မ ...✓
ဝန်ထမ်းအိမ်ယာမရှိသောကြောင့်ဆရာ/မများနေထိုင်ရာတွင်အခက်အခဲရှိခြင်း။	ကျား ...	မ....	ကျား+မ ...✓
ကျောင်းသုံးပရိဘောဂစုံလင်စွာမရှိသောကြောင့်ဆရာ/မများပညာသင်ကြားရာတွင်အခက်အခဲရှိခြင်း။	ကျား ...✓	မ....	ကျား+မ ...
စိုက်ပျိုး/မွေးမြူရေးသင်တန်းမရှိသောကြောင့်စိုက်ပျိုးရေးနှင့်မွေးမြူရေးလုပ်သူနည်းပါးခြင်း။	ကျား ...	မ....	ကျား+မ ...✓
	ကျား ...	မ....	ကျား+မ ...

(ခ) မျှော်မှန်းခြင်း - နောင်လာမည့် ၅ နှစ်တွင် ကျေးရွာဖွံ့ဖြိုးရေးလျာထားချက်များ

အုပ်စုဖွဲ့ဆွေးနွေးမှုများမှ တင်ပြသော အခက်အခဲအတားအဆီးများ			
စာသင်ကျောင်းဆောင်ကောင်းလာလျှင်ကျောင်းသူ/သားများစာသင်ကြားရာတွင်အဆင်ပြေလာစေရန်။	ကျား ...	မ....	ကျား+မ ...✓
အားကစားကွင်းရှိလာလျှင်ကိုယ်လက်ကြံ့ခိုင်ရေးပိုမိုအားကောင်းလာစေရန်။	ကျား ...	မ...✓	ကျား+မ ...
ကျေးလက်ဆေးပေးခန်းရှိလျှင်ရွာသူ/သားများကျန်းမာရေးအတွက်အဆင်ပြေလာစေရန်။	ကျား ...	မ....	ကျား+မ ...✓
လျှပ်စစ်မီး(ဆိုလာ)ရှိလျှင်လူနေမှုအဆင့်အတန်းမြင့်မားလာစေရန်။	ကျား ...	မ....	ကျား+မ ...✓
ကျောင်းခြံစည်းရိုးရှိလာလျှင်ကျောင်းသူ/သားနှင့်ကျောင်း	ကျား	မ...✓	ကျား+မ

လုံခြုံမှုရှိလာစေရန်။	...	..	...
စာသင်ကျောင်းတွင်ရေလုံလောက်မှုရှိလာလျှင်ကျောင်းသူ/သားများအတွက်သောက်သုံးရေအဆင်ပြေလာစေရန်။	ကျား ...	မ....	ကျား+မ ...√.
ရွာတွင်းလမ်းကောင်းလာလျှင်ရွာသူ/သားများသွားလာရေးတွင်အဆင်ပြေလာစေရန်။	ကျား ...	မ....	ကျား+မ ...√.
ဝန်ထမ်းအိမ်ယာရှိလျှင်ဆရာ/မများနေထိုင်ရေးတွင်အဆင်ပြေလာစေရန်။	ကျား ...	မ....	ကျား+မ ...√.
ကျောင်းသုံးပရိဘောဂလုံလောက်စွာရှိလျှင်ဆရာ/မများပညာသင်ကြားရာတွင်ထိရောက်မှုရှိစေရန်။	ကျား ...√.	မ....	ကျား+မ ...
စိုက်ပျိုး/မွေးမြူရေးသင်တန်းရှိလျှင်စိုက်ပျိုးရေးနှင့်မွေးမြူရေးလုပ်သူပေါများပြီးဝင်ငွေတိုးလာစေရန်။	ကျား . ...	မ....	ကျား+မ ...√.

(ဂ) လူထုစီမံကိန်း၏ နောင်လာမည့် ၄ နှစ်တာအတွက် အကျိုးဝင်သော ကျေးရွာဖွံ့ဖြိုးရေးလုပ်ငန်းအစီအစဉ်များ။

ဦးစားပေးအဆင့်သတ်မှတ်ချက်	ကျေးရွာဖွံ့ဖြိုးရေးအတွက်လုပ်ငန်းအစီအစဉ်များ	အဆိုပြုသူကျား၊ မ၊ (ကျား+မ)	အခန်း ကဏ္ဍ	ခန့်မှန်း ကုန် ကျစရိတ် ကျပ်	အကျိုးခံစားခွင့်ရှိသူ ခန့်မှန်းအရေအတွက်		
					ကျား	မ	ပေါင်း
၁	ရွာထွက်ဂဝံ မြေသားလမ်းခင်းခြင်းလုပ်ငန်း	က+မ	လမ်းပန်းဆက်သွယ်ရေး	၃၀,၀၀၀,၀၀၀	၁၆၅	၁၆၇	၃၃၂
၂	မူလတန်းစာသင်ကျောင်းစက်ရေတွင်း	က+မ	ပညာရေး	၁၀,၀၀၀,၀၀၀	၁၆၅	၁၆၇	၃၃၂

	ရေစင်၊ပိုက် သွယ်တန်း ခြင်းလုပ်ငန်း						
၃	မူလတန်းစာ သင်ကျောင်း ပြုပြင်တိုးချဲ့ ခြင်းလုပ်ငန်း	က+မ	ပညာရေး	၁၃,၀၀၀,၀၀၀	၁၆၅	၁၆၇	၃၃၂
၄	မူလတန်း ကျောင်းခြံ စည်းရုံးပြု ပြင်ခြင်းလုပ် ငန်း	မ	ပညာရေး	၆,၀၀၀,၀၀၀	၁၆၅	၁၆၇	၃၃၂
၅	အားကစား ကွင်းဆောက် လုပ်ခြင်းလုပ် ငန်း	မ	အခြား	၁၇,၀၀၀,၀၀၀	၁၆၅	၁၆၇	၃၃၂
၆	ကျေးရွာမီး လင်းရေးလုပ် ငန်း(ဆိုလာ)	က+မ	မီးလင်းရေး	၁၂,၀၀၀,၀၀၀	၁၆၅	၁၆၇	၃၃၂
၇	အုပ်စုဆေး ပေးခန်း ဆောင်ရွက် ခြင်းလုပ်ငန်း	က+မ	ကျန်းမာ ရေး	၂၆,၀၀၀,၀၀၀	၁၆၅	၁၆၇	၃၃၂



(ဃ) လူထုစီမံကိန်း၏နောင်လာမည့် ၄ နှစ်အတွက် အကျုံးမဝင်သော ကျေးရွာဖွံ့ဖြိုးရေး လုပ်ငန်းအစီအစဉ်များ။

စဉ်	ကျေးရွာဖွံ့ဖြိုးရေးအတွက် လုပ်ငန်းအစီအစဉ်များ	အဆိုပြုသူ ကျား၊ မ၊ (ကျား+မ)	အခန်း ကဏ္ဍ
၁	ကျောင်းသုံးပရိဘောဂရရှိရေးပံ့ပိုး ပေးခြင်းလုပ်ငန်း	က+မ	ပညာရေး
၂	ဝန်ထမ်းအိမ်ယာဆောက်လုပ်ခြင်း လုပ်ငန်း	က	အခြား
၃	စိုက်ပျိုး/မွေးမြူရေးသင်တန်း	က+မ	အသက်မွေးဝမ်း ကျောင်း

၁၃ ကျေးရွာပထမနှင့် ဒုတိယအကြိမ်အစည်းအဝေးမှတ်တမ်းများ

။

အစည်းအဝေးခေါင်းစဉ် (၁+၅) ခြံနံအစည်းဝေး

နေရာ - ထိစိဘောင်  
 အချိန် - ၉:၀၀ AM - ၄:၃၀ PM  
 ဝေ့နေ့သည် အကြောင်းအရာ  
 ဝေ့ရက် - ၂၅.၆.၁၅

- ၁။ လူထုမဟုတ်ဘဲ စီမံကိန်း မိတ်ဆက်ခြင်း  
 စီမံကိန်း ခက်ဝန်း နာကြောင်းရှင်းပြခြင်း
- ၂။ နာခံကတိတ် ဤသူများနှင့် အတန်အတိုင်းများ နာကြောင်းရှင်းပြခြင်း  
 စေတနာ့ဝန်ထမ်း ဖွဲ့ချုပ်ကာကွယ်ခြင်း
- ၃။ PRA Tools ပြန်လည်ဖွဲ့စည်းခြင်း၊ ပြန်လည်ထင်ရှားခြင်း  
 ဦးစားပေးကား၊ ဂုဏ်ထူးဆောင်များနှင့် စီမံကိန်း ပူးပေါင်းသူများ နားလည်စေခြင်း
- ၄။ နာကျင်ဝင်မဝင်ဘဲ စီမံကိန်း ပူးပေါင်းသူများ နားလည်စေခြင်း၊ VDP ပုံစံ ကျေးရွာစီမံ  
 ကောက်တော်မတီ ဖွဲ့ချုပ်ခြင်း၊ ကာကွယ်ခြင်း
- ၅။ ပထမအကြိမ် အုပ်စုအစည်းအဝေးကို ချိန်ဆိုင်ပါသည်။

စဉ်	အစည်းအဝေးဆုံးဖြတ်ချက်များ	ဆောင်ရွက်မည့်သူ
၁။	လာမည့် ဒုတိယစက်ဝန်းတွင် ကာကွယ်လက်ခံပြုစု ပူးပေါင်းပါဝင်ပေးကြပါဟု မေတ္တာအပ်နှံပါသည်။	ကျေးရွာခေါင်းဆောင် ဦးဖိုထို
၂။	ဖောင်းလဲမှုမရှိပါ။	ကျေးရွာလူထု
၃။	ဖောင်းလဲမှုမရှိပါ။	ကျေးရွာလူထု
၄။	ပထမအကြိမ် အုပ်စုအစည်းအဝေးကို ချိန်ဆိုင်ပါသည်။	TF/CF

ဘက်စားတင်သူ  
 အစည်း/ရာထူး - စက်ဆိုင်ဆိုင်သား / CF  
 ကိုယ်စား/ရက်စွဲ - Mar / 25.6.15

၁၄ ကဏ္ဍအလိုက်အနှစ်ချုပ်ဇယား

II	ကဏ္ဍ	စဉ်	လုပ်ငန်းအမျိုးအစား	အဆိုပြုသူ			ခုနှစ်	ထောက်ပံ့မည့် အဖွဲ့အစည်း (သို့) ဌာန	မှတ်ချက်
				ကျား	မ	ကျား+မ			
အခြေခံအဆောက်အအုံ (လမ်း၊ တံတား၊ ရေရရှိရေး၊ မီးလင်းရေး)	၁	ရွာတွင်းဂဝံမြေသားလမ်းခင်းခြင်းလုပ်ငန်း			က+မ	၂၀၂၀			
	၂	ကျေးရွာမီးလင်းရေးလုပ်ငန်း			က+မ	၂၀၁၈/၂၀၂၀			
	၃								
	၄								
	၅								
လူမှုစီးပွား (ပညာရေး၊ ကျန်းမာရေးနှင့် ဆိုင်သောအဆောက်အအုံအခြားလိုအပ်ချက်များ)	၁	စာသင်ကျောင်းစက်ရေတွင်းရေစင်၊ ပိုက်သွယ်တန်းခြင်းလုပ်ငန်း			က+မ	၂၀၁၈/၂၀၂၀			
	၂	မူလတန်းကျောင်းဆောင်တိုးချဲ့ပြုပြင်ခြင်းလုပ်ငန်း			က+မ	၂၀၁၈/၂၀၂၀			
	၃	မူလတန်းကျောင်းခြံစည်းရိုးပြုပြင်ခြင်းလုပ်ငန်း		မ		၂၀၁၈/၂၀၂၀			
	၄	အုပ်စုဆေးပေးခန်းဆောင်ရွက်ခြင်းလုပ်ငန်း			က+မ	၂၀၁၈/၂၀၂၀			
	၅	ဝန်ထမ်းအိမ်ယာဆောက်လုပ်ခြင်းလုပ်ငန်း	က			၂၀၁၈/၂၀၂၀			
	၆	ကျောင်းသုံးပရိဘောဂပံ့ပိုးပေးခြင်းလုပ်ငန်း			က+မ	၂၀၁၈/၂၀၂၀			
အသက်မွေးဝမ်းကျောင်း (စိုက်ပျိုးရေး)	၁								
	၂								
	၃								

မွေးမြူရေး နှင့် ဆိုင်သော အဆောက်အဦးနှင့် အခြားလို အပ်ချက်များ	၄							
	၅							
သဘာဝဘေး အန္တရာယ် လျော့ပါးရေး	၁							
	၂							
	၃							
	၄							
	၅							
အခြား	၁	ကျေးရွာအားကစား ကွင်းဆောင်ရွက်ခြင်း လုပ်ငန်း		မ		၂၀၁၈/၂၀၂၀		
	၂							
	၃							
	၄							
	၅							