



ပြည်ထောင်စုမြန်မာနိုင်ငံတော်အစိုးရ
 စိုက်ပျိုးရေး၊ မွေးမြူရေးနှင့် ဆည်မြောင်းဝန်ကြီးဌာ
 ကျေးလက်ဒေသဖွံ့ဖြိုးတိုးတက်ရေးဦးစီးဌာန

National Community Driven Development Project
 လူထုဗဟုပြုစီမံကိန်း၊ လှိုင်းဘွဲ့မြို့နယ်

ကျေးရွာဖွံ့ဖြိုးရေးအစီအစဉ်



ထီးဖိုးကိန်ကျေးရွာအုပ်စု
 ထီးကိုင်းကောင်းကျေးရွာ

လှိုင်းဘွဲ့မြို့နယ်၊ ကရင်ပြည်နယ်
 ၂၀၂၁ ခုနှစ်

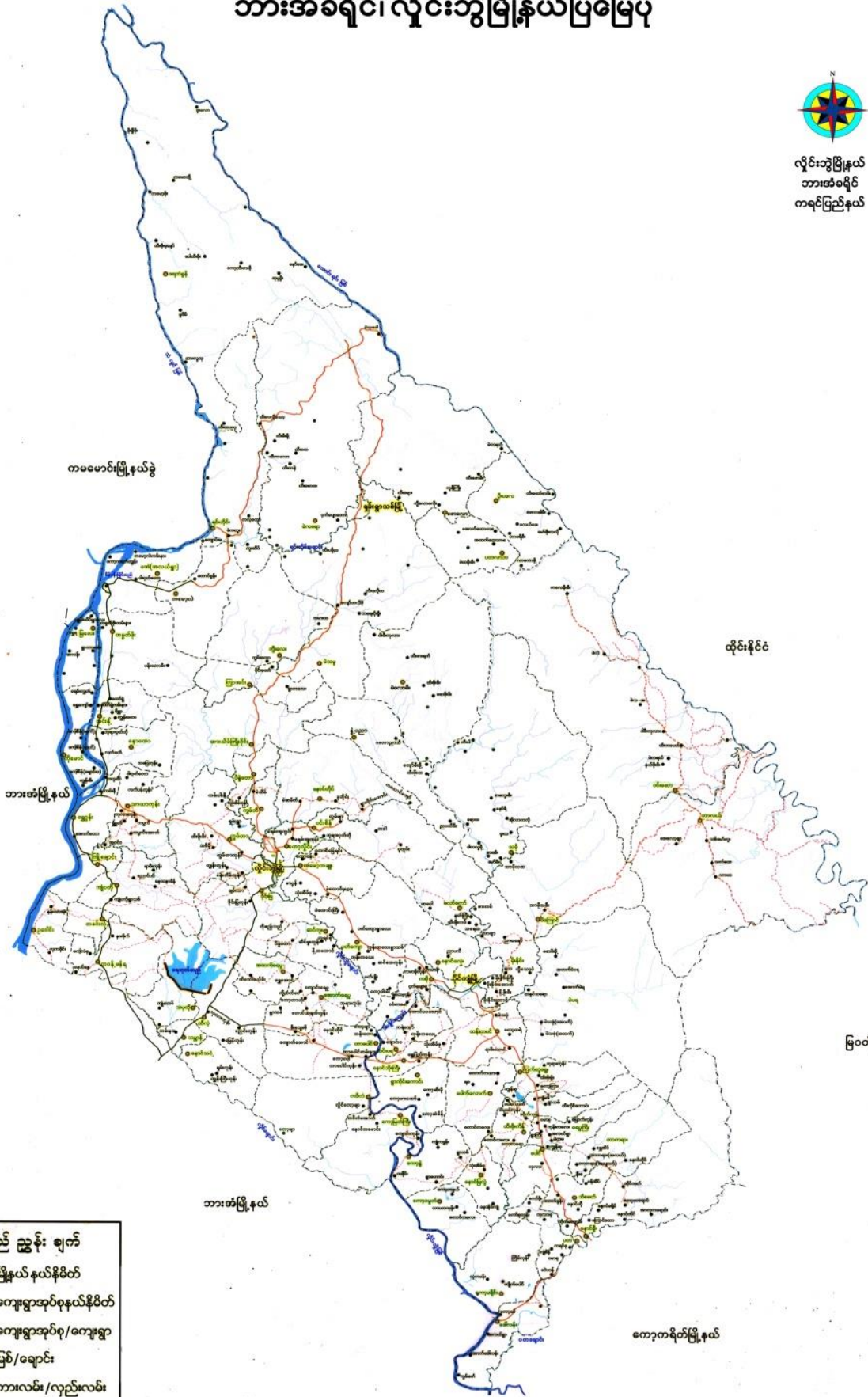
မာတိကာ

<u>စဉ်</u>	<u>အကြောင်းအရာ</u>	<u>စာမျက်နှာ</u>
၁။	လှိုင်းဘွဲ့မြို့နယ်အခြေပြမြေပုံ	၁
၂။	ကျေးရွာမြေပုံ (တည်နေရာ)	၂
၃။	အုပ်စုတွင်ပါဝင်သော ကျေးရွာများစာရင်း	၃
၄။	ကျေးရွာအခြေခံအချက်အလက်များ (ကျေးရွာသမိုင်းကြောင်း)	၄
၅။	လူထုပူးပေါင်းပါဝင်သော လူမှုဆန်းစစ်ခြင်းနှင့် အကဲဖြတ်ခြင်း လုပ်ငန်းစဉ် (PSA/PRA) အကျဉ်းချုပ်ဇယား	၅
၆။	ကျေးရွာဖွံ့ဖြိုးရေးအစီအစဉ်အတွက်အသုံးပြုခဲ့သော PRA tools တစ်ခုချင်းစီအတွက် သုံးသတ်ချက်များ	
	၁။ ကျေးရွာလူမှုရေးနှင့်အရင်းအမြစ်ပြမြေပုံ (Social Map)	၆
	၂။ ရာသီခွင်ပြပြကွဲဒီဇိုင်း (Seasonal Cleander)	၇
	၃။ ဥစ္စာနေကြွယ်ဝမှုပြဇယား (Wealth Ranking)	၈
	၄။ ကျား၊မ ပင့်ကူအိမ်သုံးသပ်ခြင်း (Cob Web)	၉
	၅။ အရင်းအမြစ်အသုံးချမှုပုံစံပြဇယား (Asset Mapping)	၁၀
	၆။ အဖွဲ့အစည်းချိတ်ဆက်မှုပြဇယား (Veen Diagram).....	၁၁
၇။	ကော်မတီဝင်များရွေးချယ်ခြင်းနှင့် ကျေးရွာဖွံ့ဖြိုးရေးအစီအစဉ် ဆောင်ရွက်မှုမှတ်တမ်း	၁၂
၈။	ကျေးရွာအချက်အလက်များ (PC 1)	၁၃-၁၆
၉။	စီမံကိန်းစက်ဝန်းအချိန်ဇယား (PC 2)	၁၇
၁၀။	ကျေးရွာဖွံ့ဖြိုးရေးဦးစားပေးအစီအစဉ် (PC 3)	၁၈-၁၉
၁၁။	အစည်းဝေးမှတ်တမ်းများ	၂၀-၂၁
၁၂။	ကဏ္ဍအလိုက်ဦးစားပေးဖွံ့ဖြိုးရေးလုပ်ငန်းစဉ်များ	၂၂-၂၃

ဘားအံခရိုင်၊ လိုင်းဘွဲ့မြို့နယ်ပြမြေပုံ



လိုင်းဘွဲ့မြို့နယ်
ဘားအံခရိုင်
ကရင်ပြည်နယ်



- ရည် ဆွန်း ချက်
- မြို့နယ်နယ်နိမိတ်
- ကျေးရွာအုပ်စုနယ်နိမိတ်
- ကျေးရွာအုပ်စု/ကျေးရွာ
- မြစ်/ချောင်း
- ကာလမ်း/လှည့်လမ်း

၃။ အုပ်စုတွင်ပါဝင်သော ကျေးရွာများစာရင်း

- ၁။ ထီးဖိုးကိန်
- ၂။ ကုန်းကလေး
- ၃။ ဒညင်းကုန်း
- ၄။ ပေါလောက်
- ၅။ ရွာသစ်
- ၆။ စက်ကုန်း
- ၇။ ထီးကိုင်းကောင်း
- ၈။ ကျုံမဒီ
- ၉။ နောင်ခရိန်
- ၁၀။ နို့သစ်ဒေး

ထီးကျင်းကောင်းကျေးရွာ သမိုင်းကြောင်း

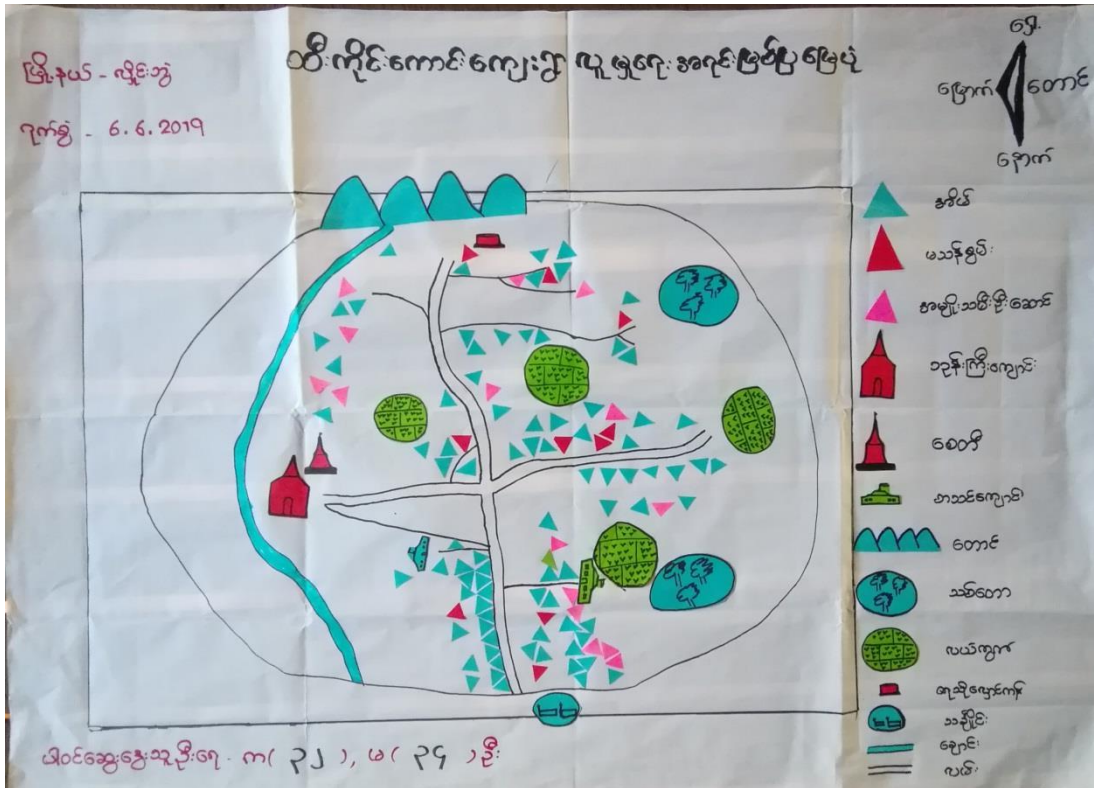
ထီးကျင်းကောင်းကျေးရွာကို ဖွန်ခဲဆော ဒုတ် (၁၅၀) ခန့်က စတင်ဖြစ်
တည်ခဲ့သည်။ အိမ်ခြေ (၁၀) လုံး ဒုတ်စတင်ခဲ့သည်။ ဒေါ်နုတောင်တန်း၊ မှ
စီးဆင်းလာသော ရေကင်း ကလေး မြှာ အဆွေအကောင်းများ ဒုတ်ဖြစ်နေသော
ကြောင့် ကရင်ဘာသာဖြင့် "ထီးကောင်းကျင်း" ရွာ ဟုခေါ်ဝေါ်ခဲ့ကြသည်။ မြန်မာ
ဘာသာဖြင့် ထီးကျင်းကောင်း ရွာ ဟု အမည်တွင်သည်။ ယခင်က အမည်ရောင်း
နယ်ခြေ ဖြစ်သည်။ အလျောက် အေးချမ်းစည်ငြိမ်မှု၊ လုံခြုံမှု မရှိဘဲ စစ်စား
ဒဏ်ကို အထူးအထူး ခံစားခဲ့ရသည်။

စကောကရင် ရွာများဖြစ်ကြပြီး မုန့်ဘာသာကို ကျီးကွယ်ကြသည်။
ယခုအခါ ကျေးရွာရှိ မုန့်ပေါင်း ရွာစီးရမ်း (၆၆၂) ဤပြီး၊ အိမ်ခြေ (၁၀၉)၊
အိမ်ထောင် (၁၂၄) ခုရှိနေထိုင်ကြသည်။ (၂၀၀၃) ခုနှစ်တွင် အစိုးရ အထိ
အဖွဲ့တို့ဖြင့် မူလတန်းကျောင်း ရှိခဲ့သည်။ ကျောင်းပြင်ပ ကလေးများအတွက်
Save The Children (ITN ၆၀) မှ ကျောင်းပြင်ပ ပညာရေး စာသင်ကျောင်း ဆောက်လုပ်
ပေးခဲ့သည်။ Peace Winds (Japan) မှ ဆောက်လုပ်ရေး အဖွဲ့က (၂၀၁၆) ခုနှစ်တွင်
ဒေါ်နုတောင်မှ စိမ်းစမ်းရေး အဖွဲ့တန်း ပေးခဲ့သည်။

ရွာအထဲတွင် ဘုန်းကြီးကျောင်း ရှိသည်။ လယ်ယာလုပ်ငန်းကို အဓိကလုပ်
ကိုင်ကြပြီး ခြံလုပ်ငန်းလည်း အနည်းငယ်လုပ်ကိုင်ကြသည်။ ရွာ၏ရှေ့တွင်
စာ၊ ကျောက် အရင်းမြစ် ရှိသည်။ ရေစီးပန်းဆက်အဖွဲ့တို့ မှာ ယခင် အခြေတည်ထား
စာရင် အနည်းငယ်လုပ်ကိုင် ဖွဲ့စည်းထားသည်။ ထပ်မံ ပြုပြင် ရန် ကျိအပ်ပါသေးသည်။
ကျေးရွာ အနီးရှိ ဒေါ်နုတောင်တန်းပေါ်တွင် အဖွဲ့ကို သာယာလှပသော ကျောင်း
ရှိပြီး ကျေးရွာမှာလည်း အေးချမ်းသာယာလျက် ရှိသည်။

၆။ ကျေးရွာဖွံ့ဖြိုးရေးအစဉ်အတွက်အသုံးပြုခဲ့သော PRA tools တစ်ခုချင်းစီအတွက် သုံးသတ်ချက်များ

၁။ ကျေးရွာလူမှုရေးနှင့်အရင်းအမြစ်ပြမြေပုံ (Social Map)



ကျေးရွာ၏လူမှုရေးနှင့်အရင်းအမြစ်ပြမြေပုံ ဆန်းစစ်သုံးသပ်ချက်များ

- ယခုရေးဆွဲထားသော လူမှုရေးနှင့်အရင်းအမြစ်ပြမြေပုံတွင် ကျေးရွာရှိအခြေခံအားလုံးပါသည်။
- ကျေးရွာတွင် အဓိကအသက်မွေးဝမ်းကြောင်းအနေဖြင့် လယ်ယာလုပ်ငန်းကို လုပ်ကိုင်ကြသည်။
- ကျေးရွာသူ/သားအားလုံး ဗုဒ္ဓဘာသာကို ကိုးကွယ်ကြပြီး အားလုံးမှာ စကောကရင်လူမျိုးများဖြစ်ကြသည်။
- ကျေးရွာတွင် လုပ်ကိုင်စားသောက်ရန် လယ်မြေများရှိပြီး အခြားအရပ်ဒေသသို့ သွားရောက်လုပ်ကိုင်လုပ်ကိုင်သော ရွှေ့ပြောင်းလုပ်သားများလည်းရှိသည်။
- လွန်ခဲ့သော (၅)နှစ်နှင့်နှိုင်းယှဉ်လျှင် ကျေးရွာတွင် သစ်တောများ ပြုန်းတီးလျက်ရှိသည်။
- ကျေးရွာတွင် လိုအပ်သောအရာမှာ လမ်းဖြစ်ပြီး ထပ်မံပြုပြင်ရန်လိုအပ်သောအရာမှာ ကျောင်းဆောင်သစ်ဆောက်လုပ်ရန် ဖြစ်သည်။

၂။ ရာသီခွင်ပြုပြင်မှု(Seasonal Cleander)

မြို့နယ်-လှိုင်ဘွဲ့ ကျေးရွာ-ထီးကိုင်ကောင် ကျေးရွာအုပ်စု-ထီးထိုးကန်	ရာသီခွင် ပြုလေ့မား								ပါဝင်ရဆွေးနွေးသူ - က(၃၂)၊ ဝ(၃၄) ဘွဲ့ ဂုဏ်စွဲ - ဇ.ဇ.၂၀၁၉			
	မတ်လ	ဧပြီလ	မေလ	ဇွန်လ	ဇူလိုင်လ	ဇူလိုင်လ	အောက်တိုဘာလ	နိုဝင်ဘာလ	နိုဝင်ဘာလ	ဇူလိုင်လ	ဧပြီလ	မတ်လ
ဒုတိယအရပ်												
လယ်ယာစိုက်ပျိုးရေး				▼▼▼	▼▼▼				၃			
ပွဲတော်	၀၀			☪	✂	👤	🗑	☪				📐
ကျန်းမာရေး			💊	💊					💊			
ဝင်ငွေ									၆၆၆			
အားလပ်ချိန်						👤	👤			👤	👤	👤
ရာသီဥတု	☀	☀	☀	☂	☂	☂	☂	☂	☂	☂	☂	☂

ရာသီခွင်ပြုပြင်မှု ဆန်းစစ်သုံးသပ်ချက်များ

- ယခုရေးဆွဲထားသော ရာသီခွင်ပြုပြင်မှု ဖြစ်ပွားမှုများတွင် လယ်ယာစိုက်ပျိုးရေး၊ ရာသီဥတု၊ ပွဲတော်၊ ကျန်းမာရေး၊ ဝင်ငွေ၊ အားလပ်ချိန် အချက်များ ပါဝင်သည်။
- ကျေးရွာတွင် လယ်ယာလုပ်ငန်းကို အဓိကလုပ်ကိုင်ကြသည်။
- ကောက်ရိတ်သိမ်းပြီးချိန် နတ်တော်လတွင် ဝင်ငွေပိုမိုရရှိပြီး မိုးရာသီတွင် ဝင်ငွေနည်းပါးသည်။
- ကျန်းမာရေးအနေဖြင့် မိုးရာသီနှင့် ရာသီအကူးအပြောင်းကာလများတွင် ဖျားနာမှုများရှိသည်။
- ရွာသူ/သားများအနေဖြင့် မိုးရာသီတွင် လယ်ယာလုပ်ငန်းများနှင့် အလုပ်များသောကြောင့် ပွင့်လင်းရာသီတွင်သာ စီမံကိန်းအား အကောင်အထည်ဖော် သင့်ပါသည်။

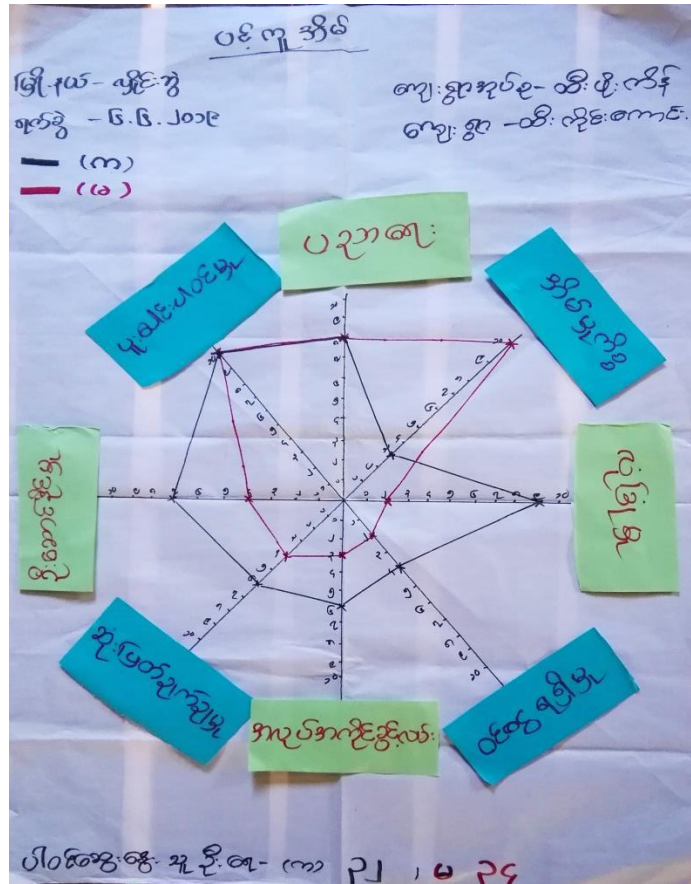
၃။ ဥစ္စာနေကြွယ်ဝမှုပြဇယား (Wealth Ranking)

ဤနယ် - လှိုင်ဘွဲ့ ကျေးဗွဲ - ထီးကိုင်းကောင် ကျေးဗွဲအုပ်စု - ထီးထိုးကန်		ဥစ္စာနေကြွယ်ဝမှုပြဇယား ပါဝင်အွေးကောက်သူ၏ - က (၂၂)၊ မ (၃၄) ခု ဂုဏ်စွဲ - B.B.၂၀၁၉	
အဆင့်	သတ်မှတ်ချက်	အိမ်ထောင်စု အရေအတွက်	ရာခိုင်နှုန်း
အသင့်အတင့် မပြေလည်သော အုပ်စု	မြင့်ထောင်အိမ်၊ ထော်လာဗို၊ လယ်(၁၀)ဧက အိုလာထီး၊ အိုင်ကယ်၊ ခွား	၄၀	၃၂%
မပြေလည်သော အုပ်စု	ဖက်ထိုးအိမ်၊ ကြက်၊ ဝက်၊ ဆိတ်	၈၄	၆၈%
	စုစုပေါင်း	၁၂၄	၁၀၀%

ဥစ္စာနေပိုင်ဆိုင်မှုအဆင့် ဆန်းစစ်သုံးသပ်ချက်များ

- ထီးကိုင်းကောင်းကျေးရွာတွင် အိမ်ထောင်စု (၁၂၄) စုရှိပါသည်။
- ဥစ္စာနေပိုင်ဆိုင်မှုအဆင့်ကို အဆင့်(၁)အသင့်အတင့်ပြေလည်သောအုပ်စု၊ အဆင့်(၂)မပြေလည်သောအုပ်စုဟူ၍ အဆင့်(၂)ဆင့်ခွဲခြားသတ်မှတ်ထားပါသည်။
- ရွာတွင်မပြေလည်သောအုပ်စုမှာအများဆုံးဖြစ်ပြီး အိမ်ထောင်စု(၈၄)စုရှိပါသည်။ မပြေလည်သောအုပ်စုများနေရခြင်းမှာ အသိပညာပဟုသုတနည်းပါးခြင်း၊ အလုပ်ကိုင်အခွင့်အလမ်းနည်းပါးခြင်းတို့ကြောင့် ဖြစ်ပါသည်။
- အစီအစဉ်ရေးဆွဲရာတွင် မပြေလည်သောအုပ်စုတို့၏ အလေးထားစဉ်းစားပေးခြင်း ၊ အခြေခံအဦးလုပ်ငန်းများတွင် ပါဝင်လုပ်ကိုင်စေခြင်းဖြင့် ဝင်ငွေများတိုးပွားလာနိုင်ပါသည်။

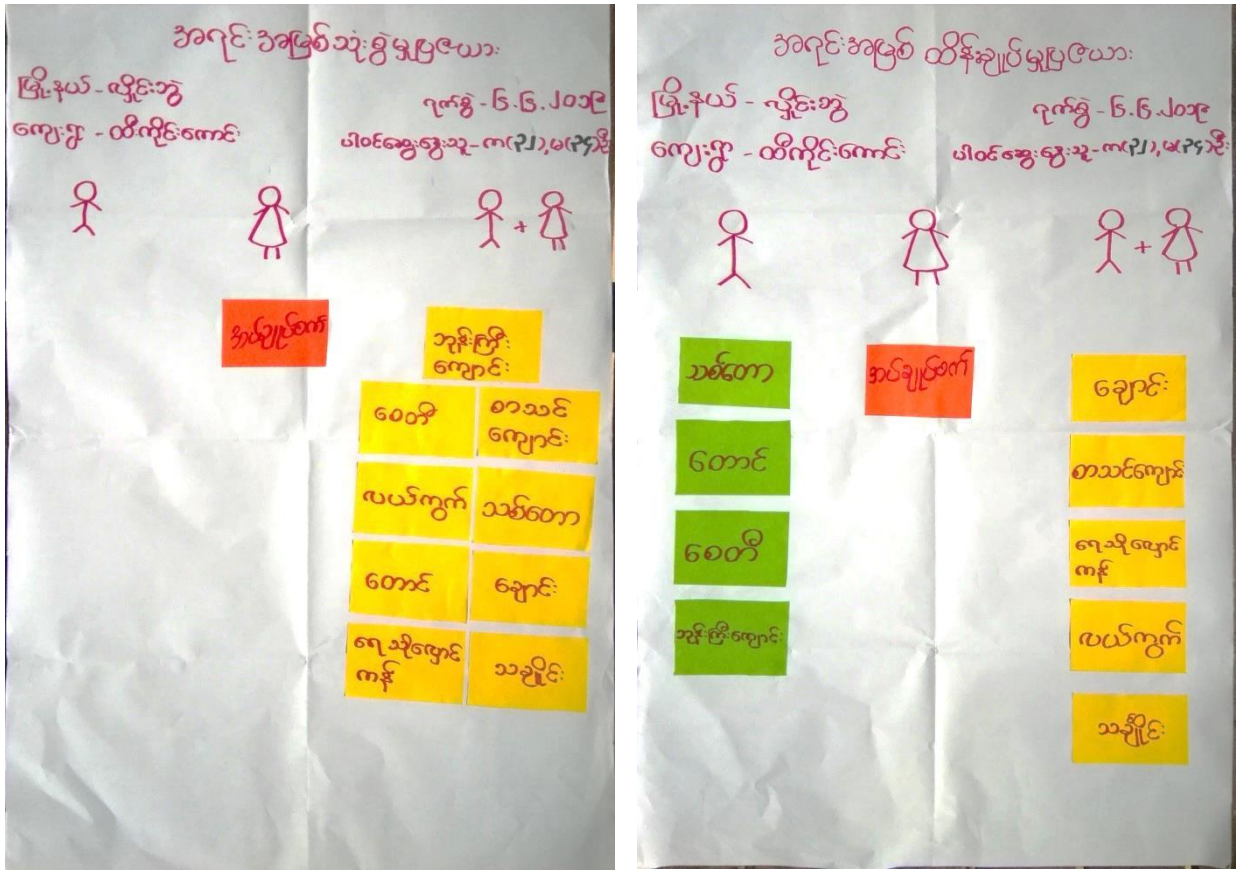
၄။ ကျား၊မ ပင့်ကူအိမ်သုံးသပ်ခြင်း(Cob Web)



အမျိုးသမီး/သားများ၏ အခန်းကဏ္ဍနှင့်အခြေအနေအား ပင့်ကူအိမ်ဖြင့်သုံးသပ်ခြင်း

- ပင့်ကူအိမ်ဖြင့် အမျိုးသား/သမီး တို့၏အခန်းကဏ္ဍနှင့်အခြေအနေအား သုံးသပ်ရာတွင် အမျိုးသမီးများသည် အိမ်မှုကိစ္စဆောင်ရွက်ရာတွင်အားကောင်းပြီး ပညာရေးနှင့်ပူးပေါင်းပါဝင်မှုမှာ အမျိုးသားများနှင့်ထပ်တူကျကာ ကျန်အချက်များမှာ အားနည်းနေကြောင်းတွေ့ရှိရပါသည်။
- အမျိုးသားများနှင့် ကွာခြားခြင်း အဓိကအကြောင်းရင်းမှာ အမျိုးသမီးများသည် အသိပညာဗဟုသုတနည်းပါးခြင်း မိမိကိုယ်ကို ယုံကြည်မှု အားနည်းခြင်းကြောင့် အပြောဆိုရရာမှ ပါဝင်ဆုံးဖြတ်ခွင့်မရှိပဲ ဖြစ်နေသည်ကိုတွေ့ရပါသည်။
- ကျေးရွာတွင်စီမံကိန်းလုပ်ငန်းအကောင်အထည်ဖော်ဆောင်ရွက်ရာတွင်အမျိုးသားများက အမျိုးသမီးတို့၏ အကြံဉာဏ်များအား အလေးထားစဉ်းစားပေးခြင်း၊လက်တွဲခေါ်ခြင်းတို့ဖြင့်အမျိုးသမီးတို့၏ အခန်းကဏ္ဍမြင့်တက်လာနိုင်ပါသည်။

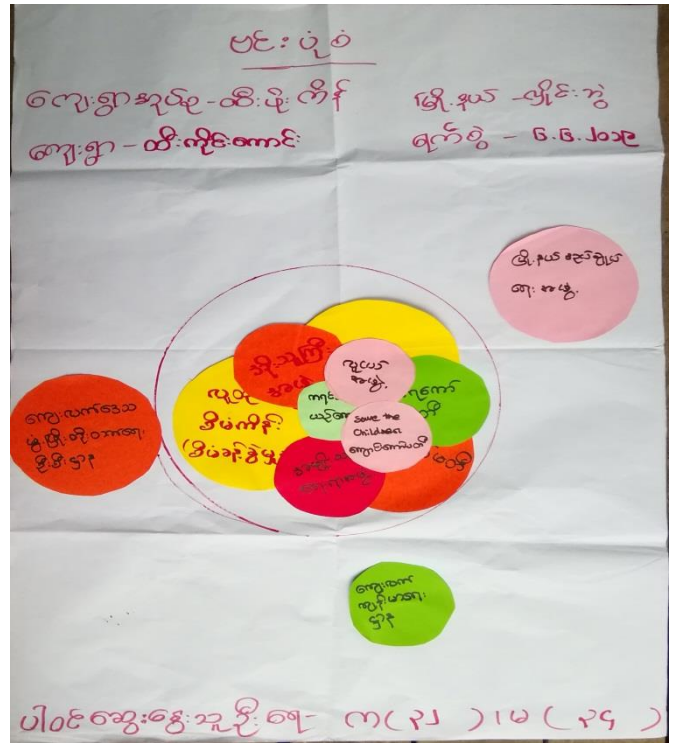
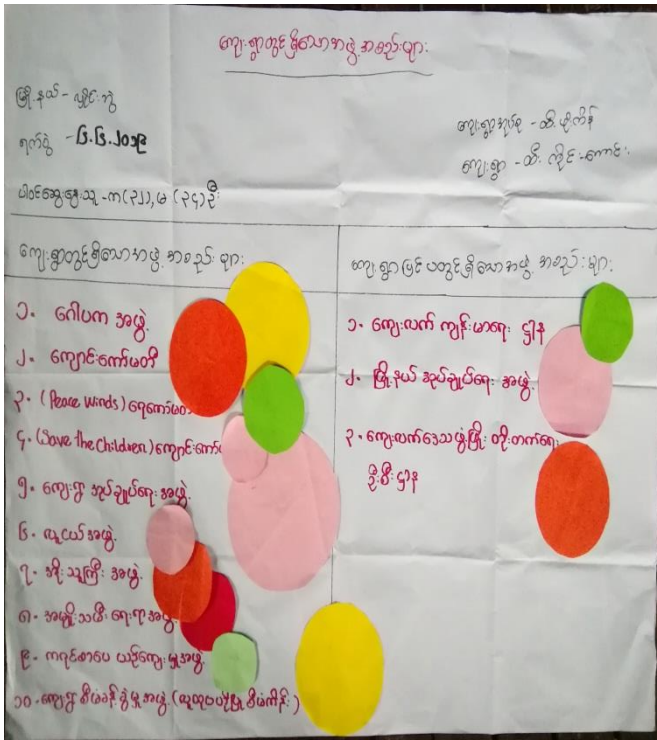
၅။ အရင်းအမြစ်အသုံးချမှုပုံစံပြဇယား(Asset Mapping)



အရင်းအမြစ်အား သုံးစွဲမှုနှင့်ထိန်းချုပ်မှုအခြေအနေပြဇယား ဆန်းစစ်သုံးသပ်ချက်များ

- ရေသိုလှောင်ကန်၊ဘုန်းကြီးကျောင်း၊စေတီ၊စာသင်ကျောင်း၊မူကြိုကျောင်း၊သစ်တော၊လယ်ကွက်၊ သစ်ပျိုင်း၊ချောင်း၊တောင် တို့ကို အမျိုးသား/သမီးတို့အတူတကွ သုံးစွဲကြပါသည်။
- ချောင်း၊စာသင်ကျောင်း၊ရေသိုလှောင်ကန်၊လယ်ကွက်၊သစ်ပျိုင်းတို့ကို အတူတကွ ထိန်းချုပ်ကြပြီး အပ်ချုပ်စက်ကို အမျိုးသမီးတို့ထိန်းချုပ်ကာ ကျန်အရင်းအမြစ်ကို အမျိုးသားတို့ ထိန်းချုပ်ကြသည်။
- အမျိုးသမီးများသည် အမျိုးသားကဲ့သို့ သုံးစွဲပြီး တတ်နိုင်သမျှ ထိန်းသိမ်းကြသော်လည်း အတွေ့အကြုံနည်းပါးခြင်း၊မိမိကိုယ်ကို ယုံကြည်မှုမရှိခြင်းတို့ကြောင့် အမျိုးသားများနှင့်နှိုင်းယှဉ်ပါက အခွင့်အရေးနည်းပါးကြောင့် တွေ့ရပါသည်။
- အမျိုးသားများအနေဖြင့် အမျိုးသမီးများအား လက်တွဲခေါ်ခြင်း၊အားပေးခြင်းအသိပညာပဟုသုတမျှ ပေးပေးခြင်းတို့ဖြင့် တန်းတူအခွင့်အရေးရရှိလာနိုင်ပါသည်။

၆။ အဖွဲ့အစည်းချိတ်ဆက်မှုပြပုံစံ (Veen Diagram)



ကျေးရွာအတွင်းရှိ/ပြင်ပရှိ အဖွဲ့အစည်းများ ချိတ်ဆက်ဆောင်ရွက်မှုအခြေအနေပြပုံစံ ဆန်းစစ်သုံးသပ်ချက်များ

- ကျေးရွာအတွင်းဖွဲ့စည်းထားသော အဖွဲ့အစည်း(၁၀)ဖွဲ့ရှိပြီး ကျေးရွာပြင်ပကျေးရွာနှင့်ချိတ်ဆက်ထားသော အဖွဲ့အစည်း(၃)ဖွဲ့ရှိပါသည်။
- ဂေါပကအဖွဲ့၊ကျောင်းကော်မတီ၊ရေကော်မတီ၊Save the Children ကျောင်းကော်မတီအုပ်ချုပ်ရေးအဖွဲ့၊လူငယ်အဖွဲ့၊အိုသူကြီးအဖွဲ့၊အမျိုးသမီးရေးရာအဖွဲ့၊ကရင်စာပေယဉ်ကျေးမှုအဖွဲ့၊လူထုဗဟိုကော်မတီတို့ဖြစ်ပြီး ကျေးရွာပြင်ပအဖွဲ့အစည်းများမှာ ကျေးလက်ကျန်းမာရေးဌာန၊မြို့နယ်အုပ်ချုပ်ရေးအဖွဲ့နှင့်ကျေးလက်ဒေသဖွံ့ဖြိုးတိုးတက်ရေးဦးစီးဌာနတို့ဖြစ်ပါသည်။
- ကျေးရွာရှိ အုပ်ချုပ်ရေးအဖွဲ့သည် ဩဇာပါဝါအရှိဆုံးဖြစ်ပြီး ကျေးရွာအတွင်းရှိအဖွဲ့အစည်း၊ကျေးရွာပြင်ပအဖွဲ့အစည်းတို့နှင့်ချိတ်ဆက်ပြီး ပညာရေး၊ကျန်းမာရေး၊လူမှုရေးကိစ္စရပ်များနှင့်ကျေးရွာဖွံ့ဖြိုးတိုးတက်ရေးအတွက် အတူအကွ ပူးပေါင်းဆောင်ရွက်ကြသည်။

၇။ ကော်မတီဝင်များရွေးချယ်ခြင်းနှင့် ကျေးရွာဖွံ့ဖြိုးရေးအစီအစဉ် ဆောင်ရွက်မှုမှတ်တမ်း



၈။ ကျေးရွာအချက်အလက်များ(PC 1)

ပုံစံ - ၀ - ၀ ကျေးရွာအခြေခံအချက်အလက်များ (Form PC 1)

လမ်းညွှန်ချက်၊ ကျေးရွာတစ်ရွာသို့ ပထမဆုံးမိတ်ဆက်ခရီးသွားရောက်သောအခါ လူထုစည်းရုံးရေးမှူးသည် ကျေးရွာခေါင်းဆောင်များအား ကျေးရွာအချက်အလက်များကို မေတ္တာရပ်ခံ၍ တောင်းခံရသည်။ ဤအချက်အလက်များကို စီမံကိန်းမိတ်ဆက်အစည်းဝေးမတိုင်မီ တောင်းခံရမည်။ စီမံကိန်းမိတ်ဆက်အစည်းဝေးတွင် လူထုစည်းရုံးရေးမှူးသည် ဤအချက်အလက်များအား စစ်ဆေးပြီးမှန်ကန်အောင် ပြုလုပ်ရမည်။ ပြီးနောက်တွင် လူထုစည်းရုံးရေးမှူးမှ သတင်းအချက်အလက်ထဲသို့ Tablets မှ တဆင့် ဖြည့်တွင်းရမည်။

ကျေးရွာခေါင်းဆောင် အမည် ဦးချစ်ထွန်း	ကျေးရွာခေါင်းဆောင်၏ ဖုန်းနံပါတ် ၀၉-၇၇၃၄၅၀၀၇၁	လူထုစည်းရုံးရေးမှူး၏ အမည် အို.အောင်ဦး
ပြည်နယ်၊ တိုင်းဒေသကြီး ကရင်	မြို့နယ် လွိုင်တော်	ကျေးရွာအုပ်စု ထီးခြောက်
		ကျေးရွာ ထီးခြောက်ကောင်း

က။ လူဦးရေ

လူမျိုးစု	အိမ်ထောင်စုအရေအတွက်	ကိုးကွယ်သည့်ဘာသာ	အိမ်ထောင်စုအရေအတွက်
လူမျိုးစု (၁) အဓိကကရင်	၁၂၄	ဘာသာ(၁) ဗုဒ္ဓ	၁၂၄
လူမျိုးစု (၂) -----		ဘာသာ(၂) -----	
လူမျိုးစု (၃) -----		ဘာသာ(၃) -----	
လူမျိုးစုရော -----		ဘာသာရော -----	
အခြား			
အရေအတွက်			
မသန်စွမ်းသူများ	၉၈		
သက်ကြီးရွယ်အိုများ (၆၅ နှစ် နှင့် အထက်)	၃၈		
စစ်ဘေးရှောင်			

	အမျိုးသား(အရေအတွက်)	အမျိုးသမီး(အရေအတွက်)	စုစုပေါင်းအရေအတွက်
လူဦးရေ			
လူမျိုးစု (၁)-စင်ကာပူ	၃၅၇	၃၁၃	၆၇၀
လူမျိုးစု (၂)-----			
လူမျိုးစု (၃)-----			
အခြား			
အိမ်ထောင်ဦးစီး	၁၀၈	၁၆၆	၂၇၄

(ခ)အခြေခံအဆောက်အအုံ အသုံးအဆောင်များ

စာသင်ကျောင်း	အမှတ် ခြံပိ	ကျန်းမာရေး	အမှတ် ခြံပိ	ဘာသာရေးအဆောက် အအုံများ	အမှတ် ခြံပိ
အထက်တန်းကျောင်း	<input type="checkbox"/>	ဆေးရုံ	<input type="checkbox"/>	စေတီ	<input checked="" type="checkbox"/>
အလယ်တန်းကျောင်း	<input type="checkbox"/>	ကျန်းမာရေးဌာန	<input type="checkbox"/>	ဘုန်းကြီးကျောင်း	<input checked="" type="checkbox"/>
မူလတန်းကျောင်း	<input checked="" type="checkbox"/>	ကျန်းမာရေးဌာနခွဲ	<input type="checkbox"/>	ဟိန္ဒူဘုရားကျောင်း	<input type="checkbox"/>
ပုဂံကျောင်း	<input type="checkbox"/>	ဆေးပေးခန်း	<input type="checkbox"/>	ခရစ်ယာန်ကျောင်း	<input type="checkbox"/>
အခြား	<input type="checkbox"/>	အခြား	<input type="checkbox"/>	ဝလီ	<input type="checkbox"/>
				အခြား	<input type="checkbox"/>
မှတ်ချက်		မှတ်ချက်		မှတ်ချက်	

ကျွမ်းကျင်သူများမှတ်တမ်း (ကျေးရွာတွင်နေထိုင်သော သို့မဟုတ် တခြားရွာမှလာရောက်သောကျွမ်းကျင်သူများ)

(၁) စာသင်ကျောင်း		(၂) ကျန်းမာရေး			(၃) လက်မှုပညာရှင်			
	ရွာတွင်နေထိုင်သူ	အခြားရွာမှလာသူ		ရွာတွင်နေထိုင်သူ	အခြားရွာမှလာသူ		ရွာတွင်နေထိုင်သူ	အခြားရွာမှလာသူ
မူလတန်းပြဆရာ/မ	<input type="checkbox"/>	<input checked="" type="checkbox"/>	ဆရာဝန်	<input type="checkbox"/>	<input type="checkbox"/>	လက်သမား	<input checked="" type="checkbox"/>	<input type="checkbox"/>
အထက်တန်းပြဆရာ/မ	<input type="checkbox"/>	<input type="checkbox"/>	လက်ထောက်ကျန်းမာရေးပျိုး	<input type="checkbox"/>	<input type="checkbox"/>	ဝန်းရံ	<input type="checkbox"/>	<input type="checkbox"/>
အလယ်တန်းပြဆရာ/မ	<input type="checkbox"/>	<input type="checkbox"/>	အမျိုးသမီးကျန်းမာရေးဆရာမ	<input type="checkbox"/>	<input type="checkbox"/>	လှုပ်စစ်ကျွမ်းကျင်၊ ဦးသမား	<input type="checkbox"/>	<input type="checkbox"/>
မူကြံဆရာ/မ	<input type="checkbox"/>	<input type="checkbox"/>	သားဖွားဆရာမ	<input type="checkbox"/>	<input type="checkbox"/>	ရေပိုက်သွယ်သူ	<input type="checkbox"/>	<input type="checkbox"/>
အခြား	<input type="checkbox"/>	<input type="checkbox"/>	ပြည်သူ့ကျန်းမာရေးလုပ်သား	<input checked="" type="checkbox"/>	<input type="checkbox"/>	စက်ပြင်ဆရာ	<input type="checkbox"/>	<input type="checkbox"/>
မှတ်ချက်			မှတ်ချက်			မှတ်ချက်		

(ဃ) ကျေးရွာသို့ ရောက်ရှိနိုင်သည့်လမ်းအခြေအနေ / ကျေးရွာတစ်ရွာသည် ၎င်း၏ကျေးရွာအုပ်စုနှင့် ဆက်သွယ်ထားသော လမ်းအခြေအနေ (အောက်ဖက်ကိုပိုင်းပါ)

ကျောက်ကြမ်းလမ်း: ကတ္တရာလမ်း ကွန်ကရစ်လမ်း မော်တော်ဆိုင်ကယ်လမ်း:
 ကျောက်ခင်းလမ်း: မြေသားလမ်း လူသွားလမ်း အခြား: _____

(င) ကျေးရွာဖွံ့ဖြိုးမှုစီမံချက် ပိုင်းပါ

- (၁) လူထုဗဟိုပြုစီမံကိန်းမစတင်မီ ဤကျေးရွာတွင်ကျေးရွာဖွံ့ဖြိုးမှု ရှိပါသည်/မရှိပါ/မသိပါ စီမံချက်ရှိခဲ့ပါသလား?
- (၂) ရှိခဲ့ပါလျှင် ဤစီမံချက်ကို မည်သည့် ခုနှစ်တွင်ပြင်ဆင်ခဲ့ပါသနည်း? နှစ် ၂၀၁၃ / မသိပါ
- (၃) ဤစီမံချက်ကို မြို့နယ်မှအတည်ပြုခဲ့ပါသလား? မြို့ခံပါသည်/မမြို့ခံပါ / မသိပါ

၂) ရှေးအကွာအဝေး

(၁) ဤကျေးရွာ၏ပဟိုမှ၎င်းကျေးရွာအုပ်စု၏ပဟိုအထိရေခင်းမိုင်ပည်မျှကွာဝေးသနည်း? မိုင်-၂-၅-/-ပထမပါ

(၂) ဤကျေးရွာမှ ၎င်းကျေးရွာအုပ်စုပဟိုအထိသွားလာရာတွင်ကြာမြင့်သည့်အချိန်။

ခြောက်သွေ့ ရာသီတွင်ကြာချိန်-----၁၅ မိနစ်-----ထော်လာဂျီ/မော်တော်ဆိုင်ကယ်/ခြေလျင်/လား/မော်တော်ဘုတ်/

အခြား -----

မိုးရာသီတွင်ကြာချိန်-----၁၅ မိနစ်-----ထော်လာဂျီ/မော်တော်ဆိုင်ကယ်/ခြေလျင်/လား/မော်တော်ဘုတ်/

အခြား -----

(ဆ) ပတ်ဝန်းကျင်ဆိုင်ရာသဘာဝဘေးအန္တရာယ်

ဤကျေးရွာတွင်ကြေးခြင်းကဲ့သို့ သဘာဝဘေးအန္တရာယ်ကျရောက်ဖူးခြင်း ရှိပါသလား။

မရှိပါ ရှိပါသည် ရှိလျှင်ဖော်ပြပါ-----

(ဇ) ကျေးရွာတွင် ဖွဲ့စည်းထားသော အဖွဲ့အစည်းများ

လူထုပဟိုပြုစီမံကိန်းပတ်ဝင်စီ ဤကျေးရွာတွင် ကျေးရွာဖွံ့ဖြိုးရေးအတွက် အစိုးရ(သို့)ရွာသားများကိုယ်တိုင်(သို့) စီမံကိန်းတစ်ခုခုမှ ဖွဲ့စည်းထားသည့် အဖွဲ့အစည်းများရှိပါသလား။

(၁) -----

(၂) -----


(ဈ) အထွေထွေအုပ်ချုပ်ရေး ဦးစီးဌာန (GAD) မှ မှတ်တမ်းတင်ထားခြင်း

ဤကျေးရွာသည် အထွေထွေအုပ်ချုပ်ရေး ဦးစီးဌာန (GAD) မှ မှတ်တမ်းတင်ထားမှု ရှိပါသလား။

မရှိပါ ရှိပါသည်


ကျေးရွာခေါင်းဆောင်

အမည် ဦး မင်္ဂလာ

လက်မှတ်  နေ့စွဲ ၂.၆.၂၀၂၀

လူထုပညာရေးရုံးမှူး

အမည် ဦးစော

လက်မှတ်  နေ့စွဲ ၅.၆.၂၀၂၀

၁၀။ ကျေးရွာဖွံ့ဖြိုးရေးဦးစားပေးအစီအစဉ် (PC 3)

၀။ လူထုစီမံကိန်း၏ လာမည့် (၄) နှစ်အတွက် အကျုံးဝင်သော ဦးစားပေး ဖွံ့ဖြိုးတိုးတက်မှု လုပ်ငန်း အစီအစဉ်များအားဖော်ပြပါ။

ဦးစားပေး အဆင့် သတ်မှတ်ချက်	ကျေးရွာအတွက် ဦးစားပေး ဖွံ့ဖြိုးတိုးတက်မှု လုပ်ငန်းစဉ်များ	အဆိုပြုသူ(အမျိုးသားများ/ အမျိုးသမီးများ/အမျိုးသား+အမျိုးသမီး)	အခန်းကဏ္ဍ	ခန့်မှန်း ကုန်ကျစရိတ်	အကျိုးခံစားခွင့်ရှိသူ ခန့်မှန်းခြေ အရေအတွက်		
					ကျား	မ	ပေါင်း
၁	၂၅၅၆ ကျေးရွာအတွက် အစားအသောက်	(၈၈၂)	လမ်းပန်းဆက်သွယ်ရေး	၁၂၀	၃၅၅	၃၃၃	၆၈၈
၂	မူကြံကျောင်း	(၈၈၂)	ပညာရေး	၁၅၀	၃၅၅	၃၃၃	၆၈၈
၃	လှူဒါန်းစာရင်း	(၈၈၂)	စီးပွားရေး	၂၄၀	၃၅၅	၃၃၃	၆၈၈
၄	ကျောင်းပြင်ဆင်ရေး	(၈၈၂)	ပညာရေး	၂၅၀	၃၅၅	၃၃၃	၆၈၈
၅	အားလုံး ကျောင်း	(၈၈၂)	အားကစား	၁၀၀	၃၅၅	၃၃၃	၆၈၈
၆	အေးပေးစက်	(၈)	ကျန်းမာရေး	၁၀၀	၃၅၅	၃၃၃	၆၈၈

၁။ လူထုစီမံကိန်း၏ လာမည့် (၄) နှစ်အတွက် အကျုံးဝင်သော ဦးစားပေး ဖွံ့ဖြိုးတိုးတက်မှု လုပ်ငန်း အစီအစဉ်များအားဖော်ပြပါ။

အဆင့်	ကျေးရွာအတွက် ဦးစားပေး ဖွံ့ဖြိုးတိုးတက်မှု လုပ်ငန်းစဉ်များ	အဆိုပြုသူ (အမျိုးသားများ/ အမျိုးသမီးများ/အမျိုးသား+အမျိုးသမီး)	အခန်းကဏ္ဍ
၁	ကျောင်း စာရေးခန်း	(၈)	ပညာရေး
၂	ရိက္ခာပြုစောင့်ရှောက်ရေး ပညာသင်တန်း	(၈)	ရိက္ခာပြုစောင့်ရှောက်ရေး
၃			
၄			
၅			

ခေါင်းဆောင်၊ ကျေးရွာစီမံကိန်းအထောက်အကူပြုကော်မတီမှအတည်ပြုသည်။

အမည် ----- လက်မှတ် ----- နေ့စွဲ ----- 16.6.2020

များကို ပြန်လည် ပေးအပ် အေးအေး ခံပါသည်။ ဂုဏ်ထူးဆောင် ဖွဲ့စည်းရေး
 လုပ်ငန်းစဉ်များကို ဆိုက်ကွက် မဲပေး ခန့်မှန်း ခြွေးခြယ် ဆုံးဖြတ် ခံပါသည်။
 အကျိုးမဝင်သော စီမံကိန်း လုပ်ငန်း အကြောင်းကို ဂွင်းပြင် ခံပြီး စီမံကိန်း
 တွင် လိုက်နာရမည့် အကာအကွယ် အကြောင်းကိုပါ ဂွင်းပြင် ခံပါသည်။
 ကျေးဇူးစိစစ်ထား နှုတ်ပြန်မှု အစည်းအဝေး ဖြစ် ဆုံးသည် အထိ မူပိုင် ပါဝင်
 ပေးသော အစည်းအဝေး တက်ရောက်လာသူများကို ကျေးဇူးတင်စကား ပြောကြား
 ပြီး အစည်းအဝေးကို အောင်မြင်စွာ ပိတ်သိမ်း ခြင်း ခံပါသည်။

အတည်ပြုသူ
 အမည် - မောင်ဆန္ဒာ
 ရာထူး - စီ/စတားအဖွဲ့
 လက်မှတ် -

၁၂။ ကဏ္ဍအလိုက်ဦးစားပေးဖွံ့ဖြိုးရေးလုပ်ငန်းစဉ်များ

ကဏ္ဍ	စဉ်	လုပ်ငန်းအမျိုးအစား	အဆိုပြုသူ (အမှန်ဖြစ်ရန်)			ခုနှစ်	ထောက်ပံ့မည့်အဖွဲ့အစည်း (သို့) ဌာန	မှတ်ချက်
			ကျား	မ	ကျား+မ			
အခြေခံအဆောက်အအုံကဏ္ဍ (လမ်း/တံတား/ရေရရှိရေး/ဦးလင်းရေး)	၁	ရွာတွင်းကျောက်စေ့ရာမြေသားလမ်း			✓	၂၀၂၁	CDD,DRD	
	၂	လျှပ်စစ်မီးလင်းရေး			✓	၂၀၂၁	CDD,DRD	
	၃							
	၄							
	၅							
လူမှုစီးပွားရေးကဏ္ဍ (ပညာရေး/ကျန်းမာရေးနှင့်ဆိုင်သော အဆောက်အအုံများနှင့် အခြားလိုအပ်ချက်များ)	၁	မူကြိုကျောင်း			✓	၂၀၂၂	လူမှုကယ်ဆယ်ရေးဝန်ကြီးဌာန	
	၂	ကျောင်းခြံစည်းရိုး			✓	၂၀၂၀	ပညာရေးဝန်ကြီးဌာန	
	၃	ဆေးပေးခန်း	✓			၂၀၂၂	ကျန်းမာရေးဝန်ကြီးဌာန	
	၄	ကျောင်းစာရေးခုံ	✓			၂၀၂၀	ပညာရေးဝန်ကြီးဌာန	
	၅	ဘော်လုံးကွင်း			✓	၂၀၂၂	အားကစားဝန်ကြီးဌာန	
သက်မွေးဝမ်းကြောင်းကဏ္ဍ (စိုက်ပျိုးရေး၊ မွေးမြူရေးနှင့်ဆိုင်သော အဆောက်အအုံများနှင့် အခြားလိုအပ်ချက်များ)	၁	စိုက်ပျိုးရေးနည်းပညာသင်တန်း	✓			၂၀၂၀	စိုက်ပျိုးရေးနှင့်ဆည်မြောင်းဝန်ကြီးဌာန	
	၂							
	၃							
	၄							
	၅							
သဘာဝဘေးအန္တရာယ်လျော့ပါးရေး ကဏ္ဍ	၁							
	၂							
	၃							
	၄							
	၅							
၆. အထက်အထည်ဖော်	၁							

	၂							
	၃							
	၄							
	၅							

