

ပြည်ထောင်စုသမ္မတ မြန်မာနိုင်ငံတော်အစိုးရ  
စိုက်ပျိုးရေး၊ မွေးမြူရေးနှင့် ဆည်မြောင်းဝန်ကြီးဌာန  
ကျေးလက်ဒေသဖွံ့ဖြိုးတိုးတက်ရေးဦးစီးဌာန



National Community Driven Development Project

လူထုပဟိုပြုစီမံကိန်း၊ ဖရူဆိုမြို့နယ်

# ကျေးရွာဖွံ့ဖြိုးရေးအစီအစဉ်



ဖူးကရားခူကျေးရွာ၊ ခိုးပရယ်ကျေးရွာအုပ်စု

ဖရူဆိုမြို့နယ်

၂၀၁၈ခုနှစ်

မာတိကာ

၁။ ဖရူဆိုမြို့ နယ်မြေပုံ ..... 2

၂။ ဒိုးပရယ်ကျေးရွာအုပ်စုမြေပုံ ..... 3

၃။ ဒိုးပရယ်အုပ်စုတွင်ပါဝင်သော ကျေးရွာများ ..... 4

၄။ ကျေးရွာအခြေခံအချက်အလက် ..... 4

၅။ လူထုပါဝင်သော လူမှုဆန်းစစ်ခြင်း နှင့်အကဲဖြတ်ခြင်းလုပ်ငန်းစဉ်PRA/PSA အကျဉ်းချုပ်ဇယား ..... 5

၆။ ကျေးရွာဖွံ့ဖြိုးရေးအတွက်အသုံးပြုခဲ့သောPRA Toolsများတစ်ခုချင်းစီအတွက်သုံးသပ်ချက်များ ..... 6

ကျေးရွာလူမှုရေးနှင့်အရင်းအမြစ်ပြုပြင်ခြင်း ..... 6

    က။ ကျေးရွာလူမှုရေးနှင့်အရင်းအမြစ်ပြုပြင်ခြင်းရည်ရွယ်ချက် ..... 7

        ခ။ ကျေးရွာအရင်းအမြစ်ပြုပြင်ခြင်း သုံးသပ်ချက် ..... 7

ကျေးရွာအရင်းအမြစ်အသုံးပြုမှုပြုပြင်ခြင်း ..... 8

    က။ ကျေးရွာအရင်းအမြစ်အသုံးပြုမှုပြုပြင်ခြင်းရည်ရွယ်ချက် ..... 9

        ခ။ ကျေးရွာအရင်းအမြစ်ပြုပြင်ခြင်း သုံးသပ်ချက် ..... 9

ဥစ္စနေကြွယ်ဝမှုအဆင့် သတ်မှတ်ခြင်းဇယား ..... 10

    က။ ဥစ္စနေကြွယ်ဝမှုအဆင့် သတ်မှတ်ခြင်းဇယားရည်ရွယ်ချက် ..... 11

        ခ။ ဥစ္စနေကြွယ်ဝမှုအဆင့်သတ်မှတ်ချက်သုံးသပ်ချက် ..... 11

ကျေးရွာရာသီခွင်ပြဇယား ..... 12

    က။ ကျေးရွာရာသီခွင်ပြဇယားရည်ရွယ်ချက် ..... 13

        ခ။ ရာသီခွင်ပြကွဲဒီသုံးသပ်ချက် ..... 13

ကျားမဆိုင်ရာ ပင့်ကူအိမ် ..... 14

    က။ ကျားမဆိုင်ရာ ပင့်ကူအိမ်ရည်ရွယ်ချက် ..... 15

        ခ။ ကျားမဆိုင်ရာ ပင့်ကူအိမ်သုံးသပ်ချက် ..... 15

အဖွဲ့အစည်းချိတ်ဆက်မှုပြုပြင်ခြင်း ..... 16

    က။ အဖွဲ့အစည်းချိတ်ဆက်မှုပြုပြင်ခြင်းရည်ရွယ်ချက် ..... 17

        ခ။ အဖွဲ့အစည်း ချိတ်ဆက်မှုပြု ဇယားသုံးသပ်ချက် ..... 17

၇။ ကော်မတီဝင်များ ရွေးချယ်ခြင်းနှင့်ကျေးရွာဖွံ့ဖြိုးရေးအစီအစဉ်ရေးဆွဲခြင်းမှတ်တမ်းဇယား ..... 18

၈။ ဖူးကားကျေးရွာ စီမံကိန်းအထောက်အကူပြုကော်မတီဝင်များစာရင်း ..... 19

၉။ ကျေးရွာအချက်အလက်ပုံစံ (၁) ..... 20

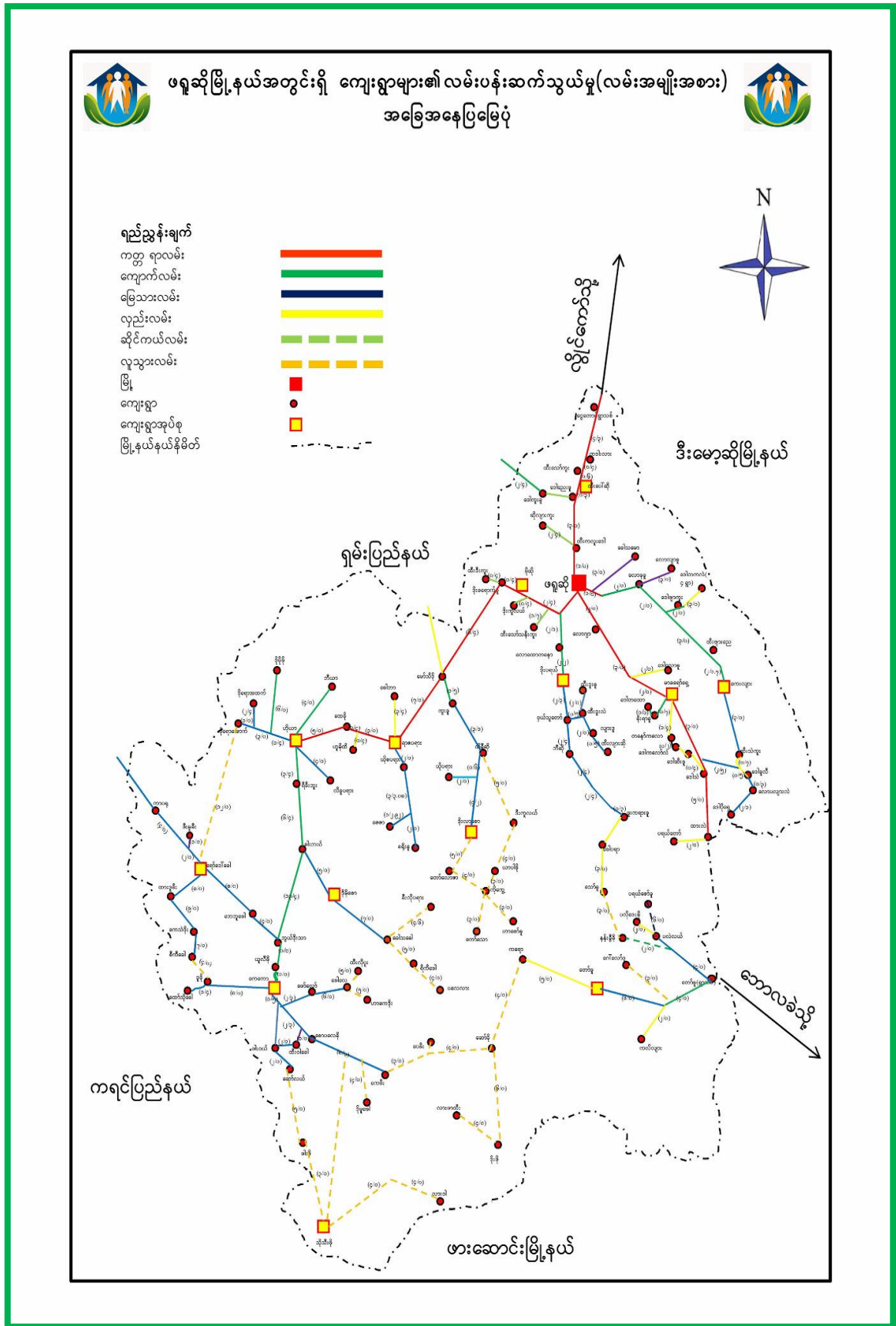
၁၀။ စီမံကိန်းစက်ဝန်းအချိန်ဇယား ပုံစံ (၂) ..... 23

၁၁။ ကျေးရွာဖွံ့ဖြိုးရေးဦးစားပေးအစီအစဉ် ပုံစံ (၃) ..... 24

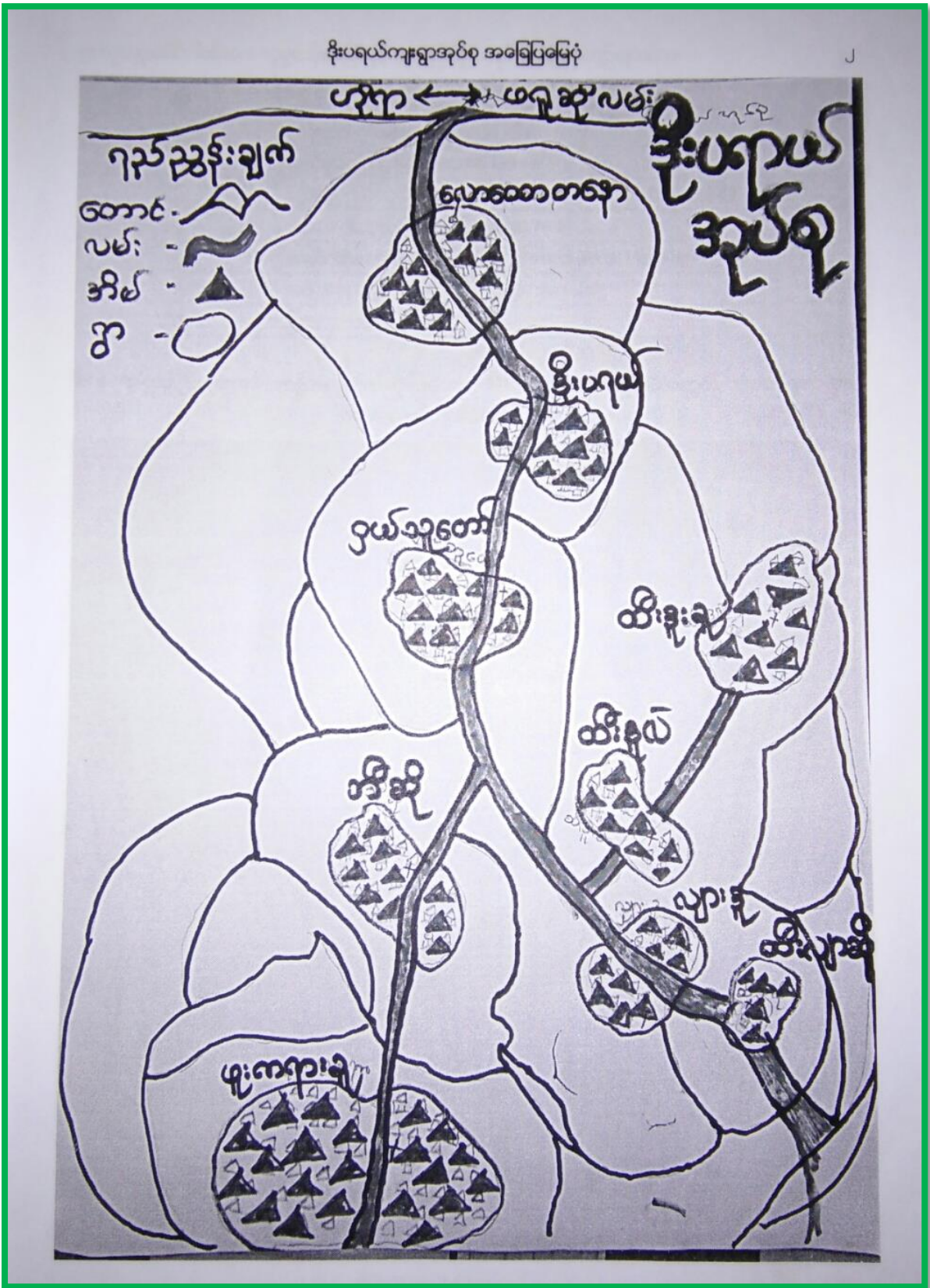
၁၂။ ကျေးရွာအစည်းအဝေးမှတ်တမ်းများ ..... 26

၁၄။ ကလျာအလိုက်ဦးစားပေးဖွံ့ဖြိုးရေးလုပ်ငန်းစဉ်များ ..... 27

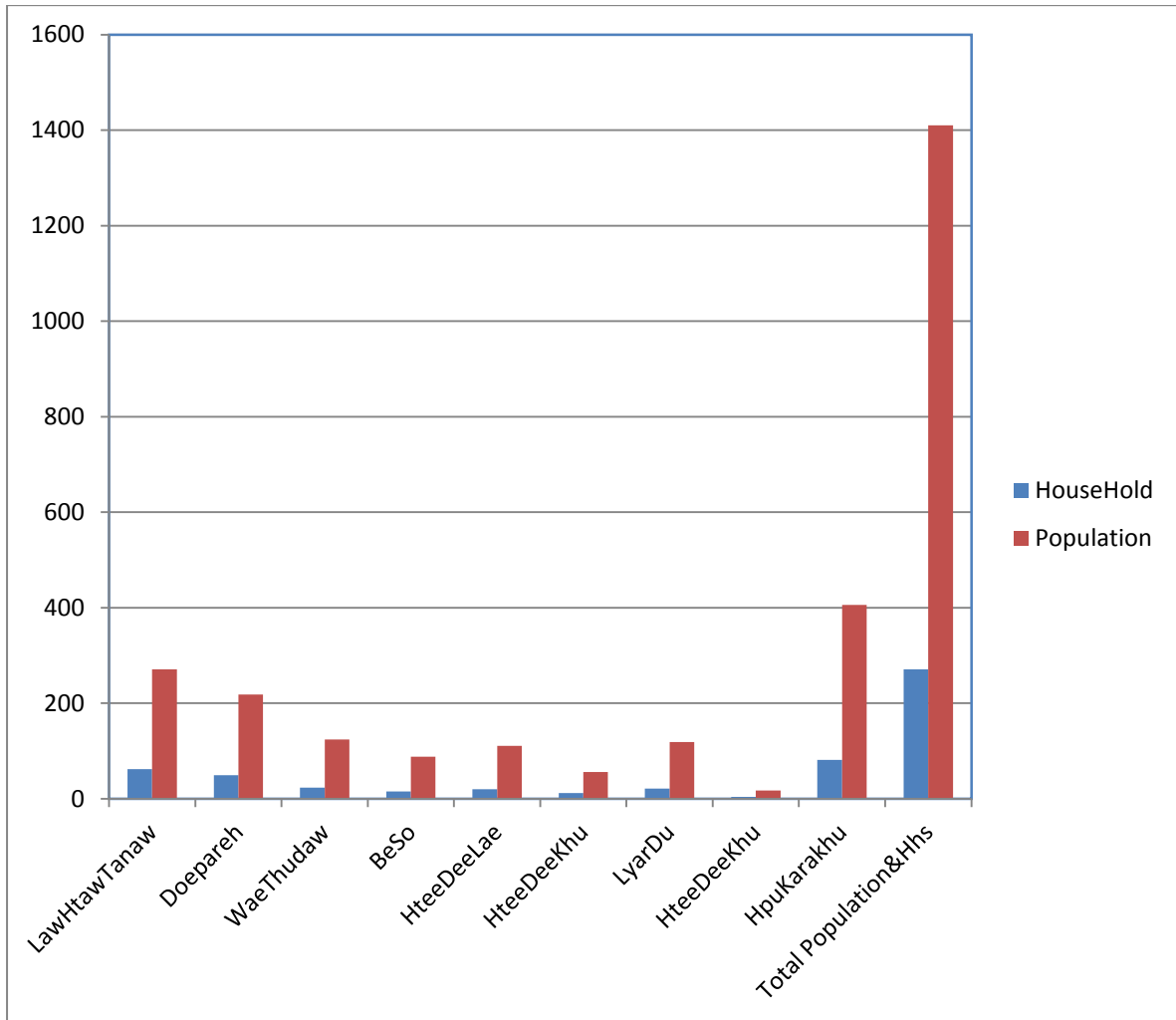
၁။ ဖရူဆိုမြို့နယ်မြေပုံ



၂။ ဒိုးပရယ်ကျေးရွာအုပ်စုမြေပုံ



၃။ ဒိုးပရယ်အုပ်စုတွင်ပါဝင်သော ကျေးရွာများ



၄။ ကျေးရွာအခြေခံအချက်အလက်

ဖူးကရားခူကျေးရွာသည် ဒိုးပရယ်အုပ်စု၊ဖရူဆိုမြို့နယ်တွင် တည်ရှိပြီး အိမ်ခြေ ၈၁ အိမ်ရှိ သည်။ ကျေးရွာ စတင်တည်ထောင်သည့်ခုနှစ်ကို သေချာမသိရသော်လည်း ကျေးရွာ လူကြီး တို့၏ပြောပြချက်အရ ယခင်က လက်ရှိဖူးကရားခူကျေးရွာ၏ အနောက်ဘက်တောင်ပေါ်တွင် တည်ရှိ သည် ဟုသိရသည်။

ဖူးကရားခူကျေးရွာဟု အမည်ခေါ်တွင်ခြင်းမှာ ကျေးရွာ၏အနောက်တောင်ဘက်တွင် ရှိသော ဖူးက ရားတနောတောင်၏ အမည်ကိုအစွဲပြု၍ ခေါ်တွင်ခြင်း ဖြစ်သည်။ ဖူးကရားဆိုသည်မှာ မိဘမဲ့ဟု အဓိပ္ပါယ်ရ ပြီး တနောဆိုသည်မှာ တောင်အုပ်ဟု အဓိပ္ပါယ်ရသည်။ခူဆိုသည်မှာ အပေါ်ဟု အဓိပ္ပါယ်ရ သည်။ ထို တောင်ပေါ်တွင်တည်ရှိသည့် အတွက်ဖူးကရားခူ(ဖူးကရားတောင်ပေါ်)ဟု ခေါ်ဝေါ်ခြင်းဖြစ်သည်။

ဖူးကရားခူကျေးရွာသည် ယခင်က တိုက်ပွဲ၊သဘာဝဘေးအန္တရာယ် မကြာခဏ ရင်ဆိုင်ခဲ့ ရသည်။ သို့သော်လည်း လူထိခိုက်ခြင်း မရှိခဲ့ဟု သိရသည်။၁၉၇၃ခုနှစ်တွင် မီးလောင်မှုဖြစ်ပွားခဲ့ပြီး အိမ်အား

လုံးနီးပါး မီးလောင်ပြီး အိမ်ဂုလုံးသာကျန်ခဲ့သည်ဟု သိရသည်။မီးလောင်မှု စုစုပေါင်း ၃ ကြိမ်ဖြစ်ပွား ခဲ့သည်ဟုသိရသည်။၂၀၀၁ခုနှစ်တွင် တိုက်ပွဲဖြစ်ပြီးစပါးကျီးဂုမီးလောင်ပျက်စီးခဲ့သည်။ ၂၀၀၈ခုနှစ်တွင် မီးလောင်မှုထပ်ဖြစ်ပွားပြီး လူနေအိမ် ၂၆လုံးမီးလောင်ပျက်စီးခဲ့သော်လည်း လူထိခိုက်မှုမရှိခဲ့ဟု သိရသည်။ မီးလောင်မှု အကြာခဏဖြစ်ပွားခဲ့သော်လည်း မီးလောင်ခြင်း အကြောင်းရင်းကို တိတိကျကျ မသိရဟု ပြောကြသည်။

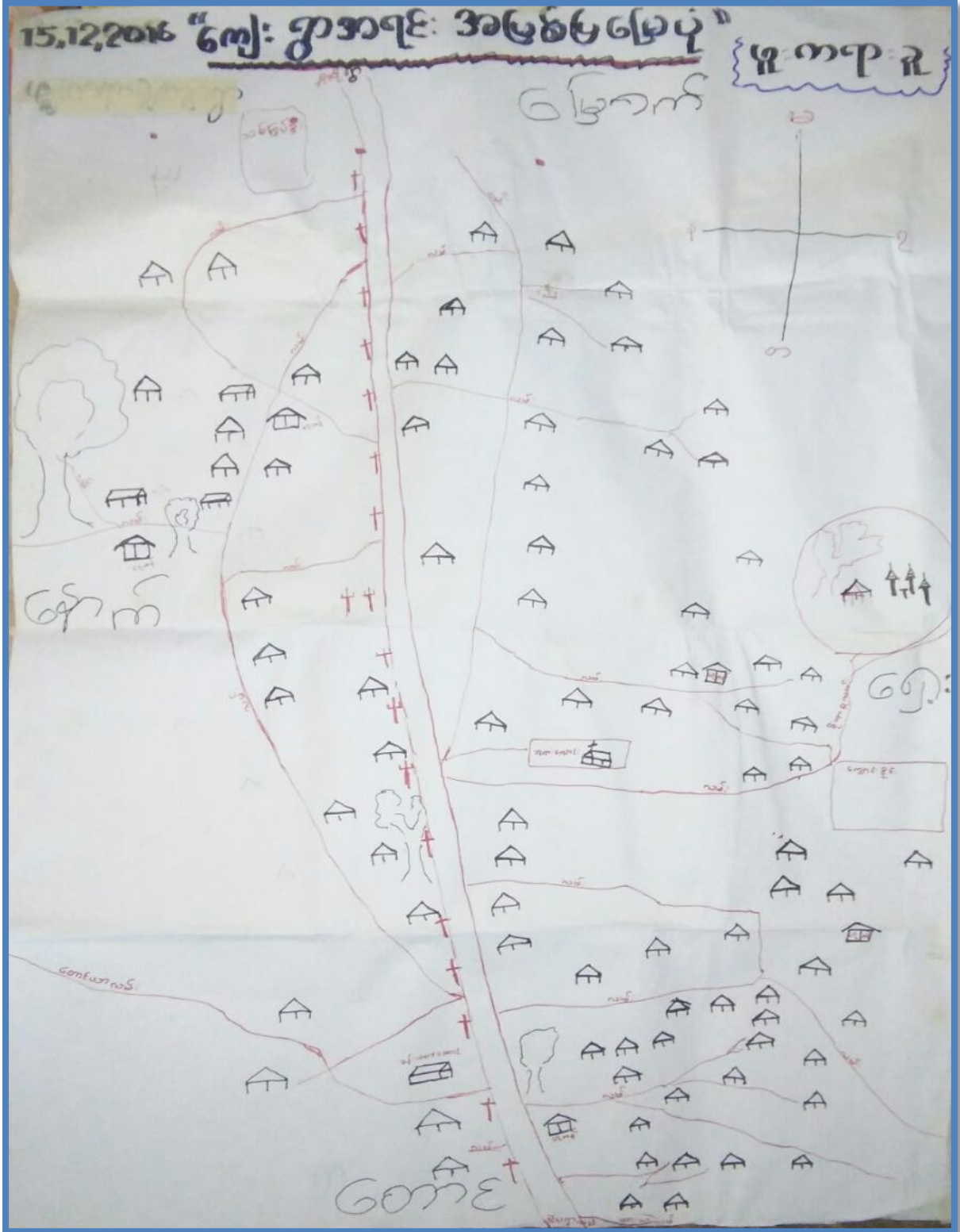
ဖူးကားရူးကျေးရွာသည် ဝေးလံခေါင်ပါးသော ဒေသဖြစ်၍ လမ်းပန်းဆက် သွယ်ရေး ခက်ခဲသည်။ယခင်က လူသွားလမ်းဖြင့် သာသွားလာနိုင်ပြီး ၂၀၀၈ခုနှစ်တွင် လူထုလုပ်အား ဖြင့်ကိုယ်ထူ ကိုယ်ထဖြင့်တိုးချဲ့ပြုပြင်ခဲ့ သည်။ သို့သော်ဆိုင်ကယ်လမ်းအဖြစ်သာတိုးချဲ့နိုင်ခဲ့သည်။၂၀၁၃ခုနှစ်တွင် IRC အဖွဲ့၏ငွေကြေးပံ့ပိုးမှုဖြင့် ကျေးရွာလူထုများက ကားလမ်းသို့ တိုးချဲ့နိုင်ခဲ့သည်။သို့သော်လည်း လူထု လုပ်အားဖြင့် ဆောင်ရွက်ခဲ့ သော ကြောင်း နွေရာသီတွင် ကားဖြင့်သွားလာနိုင်သော်လည်း မိုးရာသီတွင် သွားလာရန်ခက်ခဲသည်။

၅။ လူထုပါဝင်သော လူမှုဆန်းစစ်ခြင်း နှင့်အကဲဖြတ်ခြင်းလုပ်ငန်းစဉ်PRA/PSA အကျဉ်းချုပ်ဇယား

စဉ်	အသုံးပြုခဲ့သောPRA Tools များ
၁	ကျေးရွာအရင်းအမြစ်ပြ မြေပုံ(Social Map)
၂	အရင်းအမြစ်အသုံးပြုမှုပြ မြေပုံ(Asset Mapping)
၃	ဥစ္စနေကြွယ်ဝမှု အဆင့်သတ်မှတ်ချက်(Wealth Ranking)
၄	ရာသီခွင် ပြက္ခဒိန်(Sensonal Calender)
၅	ကျားမဆိုင်ရာပင့်ကူအိမ်သုံးသပ်ချက်(Cow Webe
၆	အဖွဲ့အစည်းချိတ်ဆက်မှုပြ ဇယား(Vien Diagram)

၆။ ကျေးရွာဖွံ့ဖြိုးရေးအတွက်အသုံးပြုခဲ့သော PRA Tools များတစ်ခုချင်းစီအတွက်သုံးသပ်ချက်များ

ကျေးရွာလူမှုရေးနှင့်အရင်းအမြစ်ပြင်ပမြေပုံ



က။ ကျေးရွာလူမှုရေးနှင့်အရင်းအမြစ်ပြုပြင်ဆင်ခြင်မှုရည်ရွယ်ချက်

ဖူးကရားခူကျေးရွာ အရင်းအမြစ်ပြုပြင်ဆင်ခြင်မှု ရေးဆွဲခြင်း ရည်ရွယ်ချက် ကျေးရွာအတွင်းတွင် ရှိသော အရင်း အမြစ်များဖြစ်သောအခြေခံအဆောက်အအုံများ၊လမ်းပန်းဆက်သွယ်ရေးအခြေအနေ များအ သက် မွေး ဝမ်းကြောင်းအခြေအနေတို့ ကို သိရှိရန်ရည်ရွယ်၍ ရေးဆွဲထားခြင်းဖြစ်သည်။

ခ။ ကျေးရွာအရင်းအမြစ်ပြုပြင်ဆင်ခြင်မှု သုံးသပ်ချက်

ဖူးကရားခူကျေးရွာသည်အိမ်ခြေ(၈၁)အိမ်ရှိပြီး(၂၀၁၆)စာရင်းကောက်ယူခြင်းအရလူဦးရေ (၄၀၆) ယောက် ရှိသည်။ အခြေခံအဆောက်အအုံများ ကျေးရွာတွင်အခြေခံပညာမူလတန်းကျောင်း၊ခန်းမ ဆောက်အအုံများရှိသည်။လူနေအိမ်အဆောက်အအုံများမှာအများ အားဖြင့်ထရုတ် အိမ်အများဆုံးဖြစ်ပြီး ပျဉ် ထောင်အိမ်လည်းရှိသည်။အသက်မွေးဝမ်းကြောင်း အလုပ်မှာတောင်ယာ စိုက်ပျိုး ရေး လုပ်ငန်းဖြင့် အ သက် မွေးဝမ်းကြသည်။ သို့သော်လည်း စိုက်ပျိုးမြေ နေရာ မရှိခြင်း၊ အရင်း အမြစ်ရှားပါးလာခြင်း တို့ကြောင့်စားဝတ်နေရေးပြေလည်သည့်မိသားစုနည်းသည်။တောင်ယာစိုက်ပျိုးရေး လုပ်ငန်း အပြင် သစ် တောထွက်ပစ္စည်းများ ရှာဖွေ ရောင်းချခြင်းလည်း အသက်မွေးကြသည်။ ကျေးရွာ တွင် ကက်သ လစ်ခရစ်ယာန်ဘာသာကိုးကွယ်ကြပြီးရိုးရာတံခွန်တိုင်လည်းယုံကြည်ကြသည်။အဓိက စိုက်ပျိုး သီးနှံမှာစပါး ပြောင်းမြေပဲတို့ဖြစ်သည်။ ဖူးကရားခူ ကျေးရွာ သည် တောင်ပေါ်ဒေ သဖြစ်၍သောက်သုံး ရေ ရှားပါးခြင်း ကြောင့်မိုးရေကို အဓိကထား အ သုံးပြုကြသည်။ အုပ်စုဖရူဆိုမြို့သို့ဆက်သွယ်ထား သော လမ်းမှာ မြေ သားလမ်းဖြစ်၍မိုးတွင်းတွင် သွား လာ ရန်ခက်ခဲသည်။

ဖူးကရားခူကျေးရွာ၏ အခြေခံအဆောက်အအုံများမှာ ကျေးရွာ ခန်းမ ဆောင်၊ မူကြိုကျောင်း၊ ခရစ်ယာန် ဘုရားကျောင်းများ ရှိပြီး ခန်းမဆောင် နှင့် မူကြိုကျောင်းမှာ အုတ်ညစ်အမျိုးအစားဖြစ်ပြီး ၎င်း အဆောက်အအုံများကို လူထုပဟိုပြု စီမံကိန်းနှင့် ကျေးရွာလူထု တို့မှ အကောင်အထည် ဖော်ဆောင် ရွက်ထားသည်။ကျေးရွာတွင် လူဦးရေ များသော်လည်း လမ်းပန်းဆက်သွယ်ရေး ခက်ခဲခြင်း၊ ပညာ တတ်နည်းပါးခြင်းကြောင့် ကျေးရွာဖွံ့ဖြိုးရေး လုပ်ငန်းများကို ဦးဆောင် ဆောင်ရွက်နိုင်သည့် ပုဂ္ဂိုလ် မရှိ သည့်အတွက် ကျေးရွာသည် ဖွံ့ဖြိုးမှု အားနည်းခဲ့သည်။



ကျေးရွာအရင်းအမြစ်အသုံးပြုမှုပြမြေပုံ

အရင်းအမြစ်အသုံးပြုမှုအခြေပြဇယား

စဉ်	အကြောင်းအရာ	အသုံးပြုသူ	ဆုံးဖြတ်ချက်ချသူ
၁။	ကျောက်တောင်	ကျား + မ	ကျား
၂။	သဲတောင်	ကျား + မ	ကျား
၃။	ဘစ်တော	ကျား + မ	ကျား + မ
၄။	ရေချောင်း	ကျား + မ	ကျား + မ
၅။	မြေ	ကျား + မ	ကျား + မ
၆။	တောင်	ကျား + မ	ကျား + မ

က။ ကျေးရွာအရင်းအမြစ်အသုံးပြုမှုပြမြေပုံရည်ရွယ်ချက်

ဖူးကရားခူကျေးရွာ၏အရင်းအမြစ်ပြု ဇယားရေးဆွဲခြင်းရည်ရွယ်ချက်မှာ ကျေးရွာနယ်နိမိတ်အတွင်း တွင်မည်သည့်အရင်းအမြစ်များရှိပြင်းအရင်းအမြစ်များကို မည်သူကထိန်းချုပ်ပြီး မည်သူက အသုံးပြု သည်ကို သိရှိရန်နှင့် အရင်းအမြစ်များက ကျေးရွာလူထု ၏ စားဝတ်နေရေး အတွက် အ ထောက်အကူပြုသည် ကို သိရှိရန် ရည်ရွယ်၍ ရေးသားထားခြင်းဖြစ်သည်။

ခ။ ကျေးရွာအရင်းအမြစ်ပြု မြေပုံသုံးသပ်ချက်

ဖူးကရားခူကျေးရွာတွင်သစ်တော၊ သဲတောင်၊ကျောက်တောင်၊ဝါးတော၊ တောင်ယာ မြေစသည့်အရင်း အ မြစ်များရှိပြီး၎င်းအရင်းအမြစ်များကိုကျေးရွာတွင် နေထိုင်သည့်အမျိုးသားအမျိုးသမီးများအသုံးပြုကြ သည်။ သို့သော်အရင်းအမြစ်များထိန်းချုပ်ရာ တွင်အမျိုးသမီးများထက်အမျိုးသားများက ပို၍ထိန်းချုပ်နိုင်ခွင့်များ ပြီးဆုံးဖြတ်ချက်ချခွင့် ပိုရှိကြသည်။၎င်းအရင်းအမြစ်များကိုထိန်းချုပ်ရန်အသုံးပြုရန်ဖွဲ့စည်းသည့် ကော်မ တီအဖွဲ့အစည်းများမှာ လည်းအမျိုးသမီးများပါဝင်မှုမရှိသည်ကို တွေ့ရသည်။ အကြောင်းရင်း မှာအမျိုးသမီး များသည်ဦး ဆောင်မှု ကဏ္ဍတွင်စိတ်ဝင်စားမှုမရှိခြင်း၊ပညာမတတ်ခြင်း၊ အမျိုး သမီးများ၏ဆုံးဖြတ်ချက်များ ကိုအမျိုး သား များ ကအလေးထားခြင်းမရှိခြင်းတို့ကြောင့်ဖြစ်သည်။ ရိုးရာဓလေ့အယူအဆ အရ အမျိုးသမီး များသည် ချန်လှပ်ခြင်းတို့ကြောင့်လည်းဖြစ်သည်။

တောင်ယာစိုက်ပျိုးခြင်း လုပ်ငန်းကို အဓိက အသက်မွေးဝမ်းကြောင်း လုပ်ငန်းအဖြစ် လုပ်ကိုင်ကြသည်။အဓိက စိုက်ပျိုးသီးနှံမှာ စပါး၊ပြောင်း၊မြေပဲ တို့ဖြစ်သည်။သို့သော်လည်း ရာသီဥတု မကောင်းခြင်း၊အရင်းအနှီး မရှိကြခြင်းတို့ကြောင့် မိသားစုအ ချို့မှာ စားဝတ်နေရေး အတွက် အခက် အ ခဲ ရှိကြသည်။သစ်တောထွက် ပစ္စည်းများဖြစ်သည့် သစ်၊ဝါးတို့ ကို မိသားစုဝင်ငွေ ရရှိရန် ခုတ်ပြီး ရောင်းချကြသည်။သစ်တောပြုန်းတီး လာမှုကြောင့် ဝင်ငွေရသည့် အလုပ်ရှားပါးလာသည့်အတွက် အချို့ လူ ငယ်များမှာ အခြားအရပ်ဒေသသို့ သွားရောက်လုပ်ကိုင်ကြပြီး မိသားစုအတွက် ဝင်ငွေရှာကြသည်။သဲနှင့် ကျောက်ကို ကျေးရွာ တွင် လိုအပ်သည့် အဆောက်အအုံများ နေအိမ်များ တည်ဆောက်ရာတွင် အသုံးပြုကြသည်။

ဥစ္စနေကြွယ်ဝမှုအဆင့် သတ်မှတ်ခြင်းဇယား

<p>မူကားခုံ</p>	<p>ဥစ္စနေ (ကြွယ်ဝမှု အဆင့် သတ်မှတ်ချက်) Date 15.12.2016</p>		
<p>အဆင့် အုပ်စု</p>	<p>သတ်မှတ်ချက် သွင်ပြင်လက္ခဏာ</p>	<p>အိမ်ထောင်စု အရေအတွက်</p>	<p>စုစုပေါင်း</p>
<p>အထွေထွေ အုပ်စု</p>	<p>ကျွဲ၊ ခွေး (10) ကောင်ထက် ကယက်၊ ခိုင်ကယက်၊ တောင်ယာ (3) ဧကထက်</p>	<p>7</p>	<p>8</p>
<p>မြေလျှော်စောအုပ်စု</p>	<p>ကျွဲ၊ ခွေး (4) ကောင်ထက် တောင်ယာ (2) ဧက</p>	<p>57</p>	<p>70</p>
<p>မြေလျှော်စောအုပ်စု</p>	<p>တောင်ယာ (2) ဧက</p>	<p>15</p>	<p>18</p>
<p>ရွှေ၊ ပျံ၊ သောအုပ်စု</p>	<p>တောင်ယာ (1) ဧက</p>	<p>5</p>	<p>6</p>

က။ ဥစ္စနေကြွယ်ဝမှုအဆင့် သတ်မှတ်ခြင်းဇယားရည်ရွယ်ချက်

ဖူးကရာဇုကျေးရွာ၏ ဥစ္စနေကြွယ်ဝမှု အဆင့်သတ်မှတ်ချက်ရေးဆွဲခြင်း ရည်ရွယ်ချက်မှာ ကျေးရွာ အတွင်းတွင်ထိခိုက်လွယ်အုပ်စုတို့ကို သိရှိရန်နှင့်ထိခိုက်လွယ်ခြင်းအကြောင်းရင်း တို့ကို သိရှိရန်၊စားဝတ်နေရေးအခြေအနေ၊စီးပွားရေးအခြေအနေတို့ကို သိရှိရန် ရည်ရွယ်၍ ရေးဆွဲထားခြင်း ဖြစ်သည်။

ခ။ ဥစ္စနေကြွယ်ဝမှုအဆင့်သတ်မှတ်ချက်သုံးသပ်ချက်

ဥစ္စနေကြွယ်ဝမှုအဆင့်သတ်မှတ်ချက်ရေးဆွဲရာ တွင်အုပ်စု၄၄ဖြင့် အခြေခံ၍ရေးဆွဲထားသည်။ အပြေလည်ဆုံးအုပ်စု၊ပြေလည်သောအုပ်စု၊ အပြေလည်သောအုပ်စု၊နွမ်းပါးသောအုပ်စုတို့ဖြစ်သည်။အပြေ လည်ဆုံးအုပ်စုမှာအိမ်ထောင်စု၇၅ရှိပြီးပိုင်ဆိုင်မှုသွင်ပြင်လက္ခဏာမှာ၊ နွား၁၀ကောင်နှင့် အထက်၊လယ်၊ ဆိုင်ကယ်၊တောင်ယာမြေ၃၆၀ပိုင်ဆိုင်သော မိသားစုတို့ဖြစ်သည်။ပြေလည်သောအုပ်စုမှာအိမ် ထောင်စု၅၇အိမ်ရှိပြီး ပိုင်ဆိုင်မှုသွင်ပြင်လက္ခဏာမှာ၊နွား၊၄ကောင်နှင့်အထက်ရှိပြီး တောင်ယာမြေ၂၆၀ ပိုင် ဆိုင်သော မိသားစုတို့ဖြစ်သည်။ မပြေလည်သောအုပ်စုမှာ အိမ်ထောင်စု၁၅၅ ရှိပြီးတောင်ယာ၂၆၀ကျော် သော မိသားစုတို့ဖြစ်သည်။နွမ်းပါးသောအုပ်စုမှာ(၅)စုရှိပြီးပိုင်ဆိုင်မှုသွင်ပြင်လက္ခဏာမှာတောင်ယာ၁၆၀ကျော်သော မိသားစုတို့ဖြစ်သည်။

ဖူးကရာဇုကျေးရွာ နေလူထုတို့၏ အဓိက အသက်မွေးဝမ်းကြောင်း လုပ်ငန်းမှာ ရွှေ ပြောင်း တောင်ယာ စိုက်ပျိုးရေး လုပ်ငန်းဖြစ်သည့် အတွက် ဥစ္စနေ ကြွယ်ဝမှု အဆင့်သတ်မှတ် ချက်ရေးဆွဲရာတွင် ကွာဟမှုနည်းပြီး ကျေးရွာတွင် ပြေလည်သည့် မိသားစုထက် မပြေလည်သည့် မိသား စုများ ပို၍များနေကြသည်။အကြောင်းရင်းမှာ စိုက်ပျိုးရေး လုပ်ငန်းတွင် ရာသီဥတုမကောင်းခြင်းကြောင့် သီးနှံအထွက်နည်းသည့်အတွက် စားဝတ်နေရေး အခက်အခဲများ ရှိခြင်းဖြစ်သည်။ထို့အပြင် အခြားဝင်ငွေ ရ လုပ်ငန်းမရှိကြသည့်အတွက် ကြောင်းလည်းဖြစ်သည်။ပို၍ ပြေလည်သော မိသားစုများသည် မိဘအမွေခံ ရရှိခြင်း၊အခြားအရပ်ဒေသ သို့သွားရောက်လုပ်ကိုင်ပြီး စီးပွားရေး လုပ်ငန်းများ ဆောင်ရွက်သည့်အတွက် ကြောင့် ဖြစ်သည်။

ကျေးရွာရာသီခွင်ပြဇယား

အမှတ်အသား		ရာသီခွင်ပြဇယား											
		15.12.2016											
စဉ်	အကြောင်းအရာ	1	2	3	4	5	6	7	8	9	10	11	12
၁	၀	စိုက်ပျိုးရေး	စိုက်ပျိုးရေး	စိုက်ပျိုးရေး	စိုက်ပျိုးရေး	စိုက်ပျိုးရေး	စိုက်ပျိုးရေး	စိုက်ပျိုးရေး	စိုက်ပျိုးရေး	စိုက်ပျိုးရေး	စိုက်ပျိုးရေး	စိုက်ပျိုးရေး	စိုက်ပျိုးရေး
၂	စိုက်ပျိုးရေး	စိုက်ပျိုးရေး	စိုက်ပျိုးရေး	စိုက်ပျိုးရေး	စိုက်ပျိုးရေး	စိုက်ပျိုးရေး	စိုက်ပျိုးရေး	စိုက်ပျိုးရေး	စိုက်ပျိုးရေး	စိုက်ပျိုးရေး	စိုက်ပျိုးရေး	စိုက်ပျိုးရေး	စိုက်ပျိုးရေး
၃	စိုက်ပျိုးရေး	စိုက်ပျိုးရေး	စိုက်ပျိုးရေး	စိုက်ပျိုးရေး	စိုက်ပျိုးရေး	စိုက်ပျိုးရေး	စိုက်ပျိုးရေး	စိုက်ပျိုးရေး	စိုက်ပျိုးရေး	စိုက်ပျိုးရေး	စိုက်ပျိုးရေး	စိုက်ပျိုးရေး	စိုက်ပျိုးရေး
၄	စိုက်ပျိုးရေး	စိုက်ပျိုးရေး	စိုက်ပျိုးရေး	စိုက်ပျိုးရေး	စိုက်ပျိုးရေး	စိုက်ပျိုးရေး	စိုက်ပျိုးရေး	စိုက်ပျိုးရေး	စိုက်ပျိုးရေး	စိုက်ပျိုးရေး	စိုက်ပျိုးရေး	စိုက်ပျိုးရေး	စိုက်ပျိုးရေး
၅	စိုက်ပျိုးရေး	စိုက်ပျိုးရေး	စိုက်ပျိုးရေး	စိုက်ပျိုးရေး	စိုက်ပျိုးရေး	စိုက်ပျိုးရေး	စိုက်ပျိုးရေး	စိုက်ပျိုးရေး	စိုက်ပျိုးရေး	စိုက်ပျိုးရေး	စိုက်ပျိုးရေး	စိုက်ပျိုးရေး	စိုက်ပျိုးရေး
၆	စိုက်ပျိုးရေး	စိုက်ပျိုးရေး	စိုက်ပျိုးရေး	စိုက်ပျိုးရေး	စိုက်ပျိုးရေး	စိုက်ပျိုးရေး	စိုက်ပျိုးရေး	စိုက်ပျိုးရေး	စိုက်ပျိုးရေး	စိုက်ပျိုးရေး	စိုက်ပျိုးရေး	စိုက်ပျိုးရေး	စိုက်ပျိုးရေး

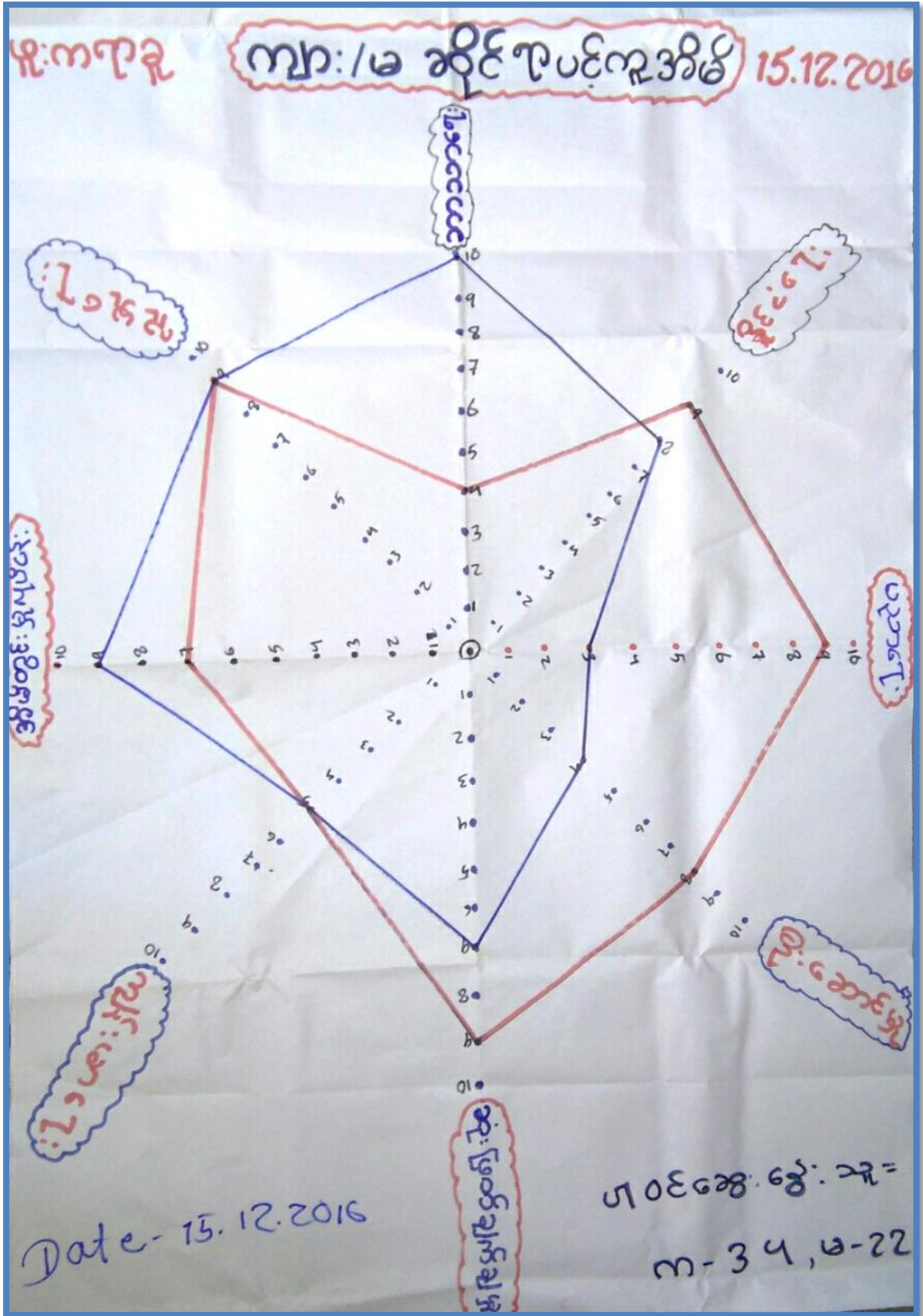
က။ ကျေးရွာရာသီခွင်ပြဇယားရည်ရွယ်ချက်

ဖူးကရားခူကျေးရွာရာသီခွင်ပြကွဒိန်ရေးဆွဲခြင်းရည်ရွယ်ချက်မှာလမ်းပန်းဆက်သွယ်ရေးအခြေအနေ၊ ရာသီဥတုအခြေအနေ၊ ကျန်းမာရေးအခြေအနေ၊ စိုက်ပျိုးရေးအခြေအနေတို့ကိုသိရှိရန်ရည်ရွယ်၍ရေးဆွဲထားခြင်း ဖြစ်သည်။

ခ။ ရာသီခွင်ပြကွဒိန်သုံးသပ်ချက်

ဖူးကရားခူကျေးရွာရာသီခွင်ပြကွဒိန်ရေးဆွဲရာတွင်ပွဲလမ်းသဘင်၊ စိုက်ပျိုးရေး၊ သောက်သုံးရေး၊ လမ်းပန်းဆက်သွယ်ရေး၊ ဝင်ငွေ၊ ရွှေ့ပြောင်းလုပ်သားအခြေအနေစသည့်အချက်တို့ကိုအခြေခံ၍ရေးဆွဲထားခြင်းဖြစ်သည်။ ဖူးကရားခူကျေးရွာတွင်တောင်ယာစိုက်ပျိုးရေးလုပ်ငန်းကိုအသက်မွေးဝမ်းကြောင်းလုပ်ငန်းအဖြစ်အဓိကလုပ်ကိုင်ကြသည်။ သို့သော်လည်းရာသီဥတုအခြေအနေကြောင်းသော်လည်းကောင်း၊ အရင်းအနှီး မရှိခြင်းကြောင်းသော်လည်းကောင်းသစ်တောထွက်ပစ္စည်းရှာဖွေရောင်းချခြင်းဖြင့်လည်း အသက်မွေးကြသည်။ လမ်းပန်းဆက်သွယ်ရေးအခြေအနေမှာမြေသားလမ်းဖြစ်သောကြောင့်မိုးတွင်းတွင်သွားလာရန်ခက်ခဲသည်။ ရေရှားပါးသောဒေသဖြစ်၍နွေရာသီတွင်သွားလာရန်ခက်ခဲသည်။ တစ်နှစ်ပတ်လုံးတွင်ဘာသာရေးပွဲရိုးရာပွဲစသည့်ပွဲများကိုရာသီအလိုက်ကျင်းပကြသည်။ တောင်ယာလုပ်ငန်းပါးသောမတ်လနှင့်ဧပြီလတွင်ပြင်ပအခြားဒေသသို့အလုပ်အကိုင်များသွားရောက်လုပ်ကိုင်သူအနည်းငယ်ရှိသည်။

ကျားမဆိုင်ရာ ပင့်ကူအိမ်



က။ ကျားမဆိုင်ရာ ပင့်ကူအိမ်ရည်ရွယ်ချက်

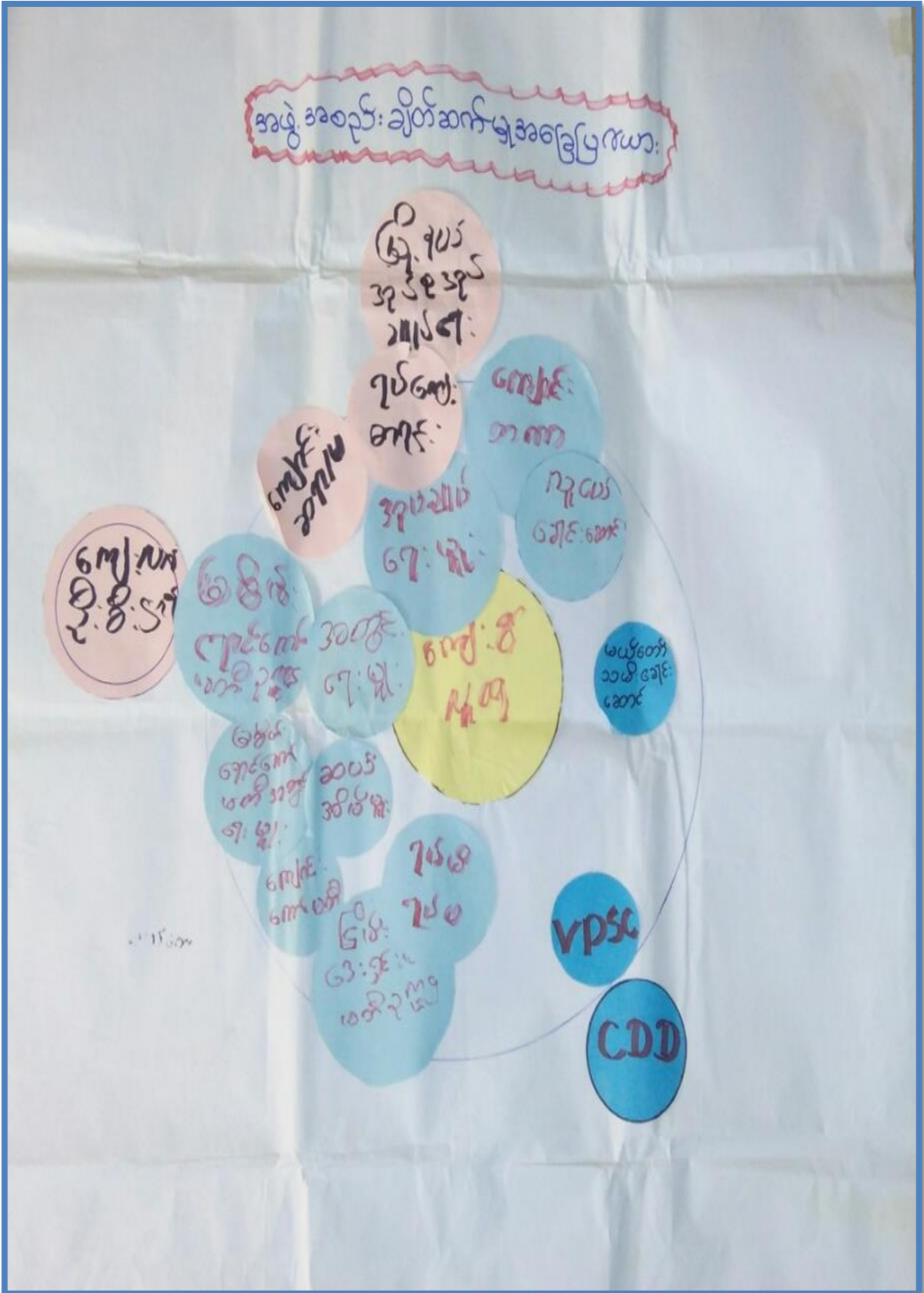
ဖူးကရားခုကျေးရွာ၏ ကျားမဆိုင်ရာပင့်ကူအိမ်သုံးသပ်ချက်ရေးဆွဲခြင်းရည်ရွယ်ချက်မှာ ကျေးရွာတွင်း အမျိုးသမီးများ၏စွမ်းဆောင်ရည်၊အခွင့်အလမ်း၊ပူးပေါင်းပါဝင်နိုင်မှု ဦးဆောင်ခွင့်၊ဖွံ့ဖြိုးရေး လုပ်ငန်းများ ဆောင်ရွက်ရန်တွင် အမျိုးသမီးများပါဝင်ခွင့်ဆုံးဖြတ်ချက်ချခွင့်တို့ကို သိရှိရန် ရည်ရွယ်၍ ရေးဆွဲထားခြင်း ဖြစ်သည်။

ခ။ ကျားမဆိုင်ရာ ပင့်ကူအိမ်သုံးသပ်ချက်

ကျားမဆိုင်ရာပင့်ကူအိမ်သုံးသပ်ချက်ရေးဆွဲရာတွင်လူမှုရေးလုပ်ငန်းတွင်ပါဝင်ခွင့်၊ဘာသာရေးလုပ်ငန်းတွင်ပါဝင်ဆောင်ရွက်မှု၊ကျန်းမာရေးစောင့်ရှောက်မှု၊ဆုံးဖြတ်ချက်ချခွင့်၊ဦးဆောင်နိုင်မှု၊ ပညာရေးအခွင့်အလမ်းစသည့်အချက်တို့ကို အခြေခံ၍ ရေးဆွဲထားခြင်းဖြစ်သည်။ ဖူးကရားခုကျေးရွာတွင် အမျိုးသမီးများ၏ပါဝင်မှုသည် ကဏ္ဍအသီးသီး၌ပါ ဝင်မှုနည်းကြသည်။ အကြောင်းရင်းမှာ အမျိုးသမီး များသည်အိမ်မှုကိစ္စတွင်ပို၍တာဝန်ယူဆောင်ရွက် ရခြင်း ကြောင့်ဖြစ်သည်။ ရိုးရာဓလေ့အရသော် လည်းကောင်း၊ဘာသာရေးအယူအဆ ကြောင့် သော်လည်းကောင်း၊အမျိုးသမီးများသည်ဦးဆောင်မှု၊ ဆုံးဖြတ်ချက်ချရာတွင်ပါဝင်အားနည်း ကြသည်။ ပညာမတတ်ခြင်း၊ရှက်ကြောက်ခြင်း၊အမျိုးသားများ၏ဦးစားပေးခြင်းမခံရခြင်းတို့ကြောင့်လည်းပါဝင်သည်။



အဖွဲ့အစည်းချိတ်ဆက်မှုပြမြေပုံ



### က။ အဖွဲ့အစည်းချိတ်ဆက်မှုပြုမြေပုံရည်ရွယ်ချက်

ဖူးကရားခူကျေးရွာ၏အဖွဲ့အစည်းချိတ်ဆက်မှုပြုဖွဲ့စည်းရေးဆွဲခြင်း ရည်ရွယ်ချက်မှာ ကျေးရွာ အတွင်း တွင်မည်သည့်အဖွဲ့အစည်း များရှိပြီး၎င်းအဖွဲ့အစည်းများ နှင့်ချိတ်ဆက်ဆောင်ရွက် နေသည့်ပြင်ပ အဖွဲ့အစည်း များ ရှိသည်ကိုသိရှိရန်၊ မည်သည့်အဖွဲ့ အစည်းကလူ ထုအပေါ်လွှမ်းမိုးမှု များပြီး မည် သည့် အဖွဲ့က လွှမ်းမိုး မှု များ သည်ကိုသိရှိရန်၊မည်သည့်အဖွဲ့အစည်းက အမျိုးသမီးများ ပါဝင်သည်ကို သိရှိရန် ရည်ရွယ်၍ ရေး ဆွဲ ထားခြင်းဖြစ်သည်။

### ခ။ အဖွဲ့အစည်း ချိတ်ဆက်မှုပြု ဖွဲ့စည်းသုံးသပ်ချက်

ကျေးရွာပြင်ပမှချိတ်ဆက်ဆောင်ရွက်နေသော အဖွဲ့အစည်းများသည်အများအားဖြင့် လူမှုရေး အဖွဲ့အစည်းများနှင့်ဌာနဆိုင် ရာအဖွဲ့အစည်းတို့ဖြစ်သည်။ ၎င်းအဖွဲ့အစည်းများသည် ကျေးရွာလိုအပ်ချက် ဖြစ်သော သောက်သုံးရေးရရှိရေး၊ လမ်းပန်းဆက်သွယ်ရေး၊ ပညာရေး၊ကျန်းမာရေးစ သည်တို့ကို ကျေးရွာ လူထု နှင့်ပူးပေါင်းပြီးဆောင်ရွက်ကြသည်။ဖွံ့ဖြိုးရေးလုပ်ငန်းများ ဆောင်ရွက်ရာ တွင်လူထုများကို ဦးဆောင်ပြီး ဆောင်ရွက်နိုင်ရန်လူထုကိုယ်စား ပြုကော်မတီများဖွဲ့စည်း ဆောင် ရွက်လေ့ရှိသည်။ သို့သော် လည်းကော်မ တီများဖွဲ့စည်းရာတွင် အမျိုးသမီးပါဝင်မှု နည်း သည်ကို တွေ့ရ သည်။ ကျေးရွာတွင်လူ ဦးရေများ သော်လည်း ပညာတတ်သူနည်းပါးခြင်းဦးဆောင်ပြီး ဆောင်ရွက် မည့် သူမရှိခြင်းကြောင့်ဖွံ့ဖြိုးရေး လုပ်ငန်း များ ဆောင် ရွက်ရာတွင်အခက်အခဲရှိသည်။ အမျိုးသားများသည် အမျိုးသမီး များကို လက် တွဲခေါ်ယူမှုအားနည်းခြင်း အမျိုးသမီးများ၏ဆုံးဖြတ်ချက်ဆွေးနွေးမှုများကို အလေး ထားမှုအား နည်း ခြင်းတို့ကြောင့် အမျိုး သမီးများ သည် မိမိကိုယ်မိမိယုံကြည်မှု အားနည်းလာခြင်း ကြောင့် ဖွံ့ဖြိုး ရေး လုပ်ငန်းဆောင်ရွက်ရာ တွင်ပါ ဝင်မှုအားနည်းလာသည်။ အကြောင်းရင်းမှာ အမျိုးသမီး များ သည်ပ ညာ မတတ်ခြင်း၊ ဘာသာစကား အခက် အခဲရှိခြင်း တို့ကြောင့်ဖြစ်သည်။

၇။ ကော်မတီဝင်များ ရွေးချယ်ခြင်းနှင့်ကျေးရွာဖွံ့ဖြိုးရေးအစီအစဉ်ရေးဆွဲခြင်းမှတ်တမ်းဓာတ်ပုံ



၈။ ဖူးကရားခူကျေးရွာ စီမံကိန်းအထောက်အကူပြုကော်မတီဝင်များစာရင်း

စဉ်	အမည်	ကျား/မ		ရာထူး/တာဝန်
၁	ဦးပလျားရယ်	✓		ကျေးရွာစီ/ထောက်ဥက္ကဋ္ဌ
၂	ဒေါ်ပရေးမာ		✓	။
၃	ဦးဗျားရယ်	✓		စောင့်ကြည့်ကြီးကြပ်ရေး
၄	ဒေါ်ကလောမာ		✓	။
၅	ဦးကလောရယ်	✓		။
၆	ဒေါ်ကလီမာ		✓	လုပ်ငန်းလည်ပတ်ထိန်းသိမ်းရေး
၇	ဦးကလောရယ်	✓		။
၈	ဦးရီဖဲ	✓		ဝေဖန်အကြံပြုတိုင်ကြားရေး
၉	ဒေါ်မိုးဦး		✓	ဝေဖန်အကြံပြုတိုင်ကြားရေး
၁၀	ဦးကလောရယ်	✓		စာရင်းကိုင်
၁၁	ဒေါ်ဘူးမာ		✓	ဝယ်ယူရေး
၁၂	ဦးရှေးဖဲ	✓		ဝယ်ယူရေး
၁၃	ဒေါ်မာရီယာ		✓	စေတနာ့ဝန်ထမ်း
၁၄	ဦးလှချေး	✓		စေတနာ့ဝန်ထမ်း
စုစုပေါင်း		၈	၆	၁၄ယောက်

၉။ ကျေးရွာအချက်အလက်ပုံစံ (၁)

လယ်ဥယျာဉ်ခွက်၊ လူထုစည်းရုံးရေးမှူးသည်	ကျေးရွာ စေလွှတ်ရေးမှူးအား	ပထမဆုံးစီမံခန့်ခွဲရေးမှူး	လွှာရောက်သောအခါ
ကျေးရွာအချက်အလက်များကို စီမံကိန်း ဖိတ်ခေါက်အစည်းပေးပတ်ပေးတောင်းခံရမည်။ စီမံကိန်းစီမံခန့်ခွဲရေးမှူး၏ တောင်းခံချက်များကို လက်ခံရမည်။			
လူထုစည်းရုံးရေးမှူးသည် ဤအချက်အလက် များအား စစ်ဆေးပြီး မှန်ကန်အောင်ပြုလုပ်ရမည်။ ပြီးနောက်တွင် လူထုစည်းရုံးရေးမှူးမှ သတင်းအချက်အလက်ထဲသို့ Tablets မှ တဆင့် ပြုပြင်ဆင်ခြင်ရမည်။			
ကျေးရွာအုပ်ချုပ်ရေးမှူး အမည်	ကျေးရွာအုပ်ချုပ်ရေးမှူး၏ ဖုန်းနံပါတ်	လူထုစည်းရုံးရေးမှူး၏ အမည်	
မြိုင်နယ်/တိုင်းဒေသကြီး/ဧရာဝတီ	မြိုင်နယ်	ကျေးရွာအုပ်စု	ကျေးရွာ

က။ လူဦးရေ			
လူမျိုးစု	အိမ်ထောင်စုအရေအတွက်	ကိုးကွယ်သည့်ဘာသာ	အိမ်ထောင်စုအရေအတွက်
လူမျိုးစု (၁) မြန်မာ	၈၁	ဘာသာ (၁) မြန်မာ	၈၁
လူမျိုးစု (၂) -----		ဘာသာ (၂) -----	
လူမျိုးစု (၃) -----		ဘာသာ (၃) -----	
လူမျိုးစု (၄) -----			
လူမျိုးစု (၅) -----			
လူမျိုးစု (၆) -----			
လူမျိုးစု (၇) -----			
လူမျိုးစု (၈) -----			
မသန်စွမ်းသူများ	(၃) ယောက်		
သက်ကြီးရွယ်အိုများ (၆၅ နှစ် နှင့် အထက်)	(၇၀)		
ဝမ်းဘေးရောင်			

	အမျိုးသား (အရေအတွက်)	အမျိုးသမီး (အရေအတွက်)
လူဦးရေ		
လူမျိုးစု (၁) မြန်မာ	၇၁၂	၇၀၆
လူမျိုးစု (၂) -----		
လူမျိုးစု (၃) -----		
လူမျိုးစု (၄) -----		
လူမျိုးစု (၅) -----		
အိမ်ထောင်စုဦးစီး	၇၀	၆၆



လူထုဗဟိုပြု စီမံကိန်း၊ စီမံကိန်းလက်ခွဲ အပိုင်း - (၃) - ၂၉.၁၀.၂၀၁၆

(၅) အခြေခံအဆောက်အအုံ အသုံးအဆောင်များ

စာသင်ကျောင်း	အမှတ် ဖြစ်ပါ	ကျန်းမာရေး	အမှတ် ဖြစ်ပါ	ဘာသာရေး အဆောက် အအုံများ	အမှတ် ဖြစ်ပါ
အထက်တန်းကျောင်း	<input type="checkbox"/>	ခေတ်	<input type="checkbox"/>	ခေတ်	<input type="checkbox"/>
အလယ်တန်းကျောင်း	<input type="checkbox"/>	ကျန်းမာရေးဌာန	<input type="checkbox"/>	ဘုန်းကြီးကျောင်း	<input type="checkbox"/>
မူလတန်းကျောင်း	<input checked="" type="checkbox"/>	ကျန်းမာရေးဌာနခွဲ	<input type="checkbox"/>	ဟိန္ဒူဘုရားကျောင်း	<input type="checkbox"/>
မူကြိုကျောင်း	<input checked="" type="checkbox"/>	ခေမာပေးခန်း	<input type="checkbox"/>	ခရစ်ယာန်ကျောင်း	<input checked="" type="checkbox"/>
အခြား	<input type="checkbox"/>	အခြား	<input type="checkbox"/>	ဂူ	<input type="checkbox"/>
				အခြား	<input type="checkbox"/>
မှတ်စုကတ်		မှတ်စုကတ်		မှတ်စုကတ်	၀၆၆၆၀၆၆

(၆) ကျွမ်းကျင်သူများမှတ်တမ်း (ကျေးရွာတွင်နေထိုင်သော သို့မဟုတ် ကြားရွာမှလာရောက်သော ကျွမ်းကျင်သူများ)

(၁) စာသင်ကျောင်း			(၂) ကျန်းမာရေး			(၃) လက်မှုပညာရှင်		
	ရွာတွင်နေ ထိုင်သူ	အခြားရွာမှ လာသူ		ရွာတွင်နေ ထိုင်သူ	အခြား ရွာမှ လာသူ		ရွာတွင် နေထိုင်သူ	အခြားရွာ မှလာသူ
မူလတန်းမြန်မာရာ/မ	<input type="checkbox"/>	<input checked="" type="checkbox"/>	ဆရာဝန်	<input type="checkbox"/>	<input type="checkbox"/>	လက်သမား	<input checked="" type="checkbox"/>	<input type="checkbox"/>
အထက်တန်းမြန်မာရာ/မ	<input type="checkbox"/>	<input type="checkbox"/>	လက်အောက် ကျန်းမာရေးပူး	<input type="checkbox"/>	<input type="checkbox"/>	ပန်းရံ	<input type="checkbox"/>	<input type="checkbox"/>
အလယ်တန်းမြန်မာရာ/မ	<input type="checkbox"/>	<input type="checkbox"/>	အမျိုးသမီးကျန်းမာရေး ဆရာမ	<input type="checkbox"/>	<input type="checkbox"/>	လှုပ်စစ်ကျွမ်းကျင်၊ မီးသမား	<input type="checkbox"/>	<input type="checkbox"/>
မူကြိုဆရာ/မ	<input checked="" type="checkbox"/>	<input type="checkbox"/>	သားရွားဆရာမ	<input type="checkbox"/>	<input type="checkbox"/>	ခရိုင်ကိုင်သူလံသူ	<input type="checkbox"/>	<input type="checkbox"/>
အခြား	<input type="checkbox"/>	<input type="checkbox"/>	ပြည်သူ့ကျန်းမာရေးလုပ်သား	<input type="checkbox"/>	<input type="checkbox"/>	စက်ပြင်ဆရာ	<input type="checkbox"/>	<input type="checkbox"/>
မှတ်စုကတ်			မှတ်စုကတ်			မှတ်စုကတ်		

(၁၁) ကျေးရွာသို့ ရောက်ရှိနိုင်သည့် လမ်းအခြေအနေ / ကျေးရွာတစ်ရွာသည် ၎င်း၏ ကျေးရွာအုပ်စုနှင့် ဆက်သွယ်ထားသော လမ်းအခြေအနေ (အောက်ပါတို့ကိုနှိုင်းပါ)

- ကျောက်ကြမ်းလမ်း
- ကျောက်စင်းလမ်း
- ကတ္တရာလမ်း
- မြေသားလမ်း
- ကျွန်းကရစ်လမ်း
- လှသွားလမ်း
- မော်တော်ဆိုင်ကယ်လမ်း
- အခြား \_\_\_\_\_



လူထုတိုက်ပြု စီမံကိန်း၊ စီမံကိန်းလက်ခံ အပိုင်း - (၃) - ၂၉.၁၀.၂၀၁၆

(င) ကျေးရွာဖွံ့ဖြိုးမှုစီမံချက်

ပိုင်ပိုင်

(၁) လူထုတိုက်ပြုစီမံကိန်းမတင်မီ ဤကျေးရွာတွင်ကျေးရွာဖွံ့ဖြိုးမှု စီမံချက်ရှိခဲ့ပါသလား?  ရှိပါသည်/မရှိပါ/မသိပါ

(၂) ရှိခဲ့ပါလျှင် ဤစီမံချက်ကို မည်သည့် ခုနှစ်တွင်ပြင်ဆင်ခဲ့ပါသနည်း? နှစ်- ၂၀၁၆/မသိပါ

(၃) ဤစီမံချက်ကို ပြန်လည်ပြင်ဆင်ခဲ့ပါသလား?  ပြင်ဆင်သည်/မပြင်ဆင်ပါ/မသိပါ

(စ) ဝေပေးအကျေးအဝေး

(၁) ဤကျေးရွာအပါအဝင် ငယ်ကျေးရွာအုပ်စုအပါအဝင် ဝေပေးမည့်ကျေးရွာအေးသနည်း?  ဖြစ်ပါသည်

(၂) ဤကျေးရွာမှ ငယ်ကျေးရွာအုပ်စုအပါအဝင် သွားလာရာတွင်ကြာမြင့်သည့်အချိန်

ခြောက်ခု ရာသီတွင်ကြာချိန် ----- ၁၆၀၀ ----- ဝောက်လာ/မော်တော်ဆိုင်ကယ်/ခြေလှမ်း/လား/မော်တော်ဘုတ်/အခြား -----

မိုးရာသီတွင်ကြာချိန် ----- ၁၆၃၀ ----- ဝောက်လာ/မော်တော်ဆိုင်ကယ်/ခြေလှမ်း/လား/မော်တော်ဘုတ်/အခြား -----

(ဆ) ပတ်ဝန်းကျင်ဆိုင်ရာ သဘာဝအန္တရာယ်

ဤကျေးရွာတွင် ကြော်ငြာခြင်းကဲ့သို့ သဘာဝအန္တရာယ်ကျရောက်မှုခြင်း ရှိပါသလား

မရှိပါ  ရှိပါသည်  ရှိလျှင်ဖော်ပြပါ ----- ၂၀၁၆.၀၆.၀၆ -----

(ဇ) ကျေးရွာတွင် ဖွဲ့စည်းထားသော အဖွဲ့အစည်းများ

လူထုတိုက်ပြုစီမံကိန်းမတင်မီ ဤကျေးရွာတွင် ကျေးရွာဖွံ့ဖြိုးရေးအတွက် အစိုးရ (သို့) ရွာသားများကိုယ်တိုင်(သို့) စီမံကိန်းတစ်ခုခု ဖွဲ့စည်းထားသည့် အဖွဲ့အစည်းများရှိပါသလား

(၁) မိုးရေချိတ်အဖွဲ့

(၂) အခြားအဖွဲ့အစည်း

ကျေးရွာခေါင်းဆောင် အမည် မောင်အောင်

လက်မှတ် [Signature] ခန့် ၀၇.၀၀.၂၀၁၇

လူထုစည်းရုံးရေးမှူး အမည် မောင်အောင်

လက်မှတ် [Signature] ခန့် ၁၇.၁၀.၂၀၁၇

၁၀။ စီမံကိန်းစက်ဝန်းအချိန်ဇယား ပုံစံ (၂)

ပုံစံ - ၀.၂ - စီမံကိန်းစက်ဝန်းအချိန်ဇယား (PC 2)

လမ်းညွှန်ချက်၊ သက်ဆိုင်ရာလုပ်ငန်းစဉ်များ/လက်ထောက်နည်းဥပဒေများ၊ စီမံကိန်းစက်ဝန်းအချိန်ဇယား၊ ကျေးရွာနှင့် ကျေးရွာအုပ်စုအတွက် ဤစက်ဝန်း ဖြည့်သွင်းမည့်							
စည်ပင်ရေးရာ/လုံခြုံရေး အဖွဲ့ ၁၅၀၀							
၀၄.၅		စက်ဝန်းအဖွဲ့အစည်း (စက်ဝန်း(၁) (စက်ဝန်း(၂) (စက်ဝန်း(၃) (စက်ဝန်း(၄)					
ဖြည့်သွင်းရက်	စာအုပ်	ဗြူနယ်	၀၃.၁၇	ကျေးရွာအုပ်စု	၃,၀၂၁၀	ကျေးရွာ	၂၂၈၇၃

စီမံကိန်းအောက်ဖွဲ့အစဉ်များ	၀၄.၅		အစဉ်အဆက်အတွင်းတက်ရောက်သူအရေအတွက်				အိမ်ထောင်	အိမ်ထောင်	
	တက်သည့်	ဗြူနယ်သည့်	အမျိုးသား	အမျိုးသမီး	အိမ်ထောင်	လျှို့ဝှက်စက်ရက်			အိမ်ထောင်
၀၄.	၄.	အရေအတွက်	အရေအတွက်	အရေအတွက်	အရေအတွက်	အရေအတွက်	အရေအတွက်		
၁။ ကျေးရွာစီမံကိန်း မိတ်ဆက်အစဉ်အစား	၁၇.၀၂.၁၇	၁၇.၀၂.၁၇	၃၂	၂၇	၄	၈၀၀၀	၄၅	၄၄	၆၀%
၂။ ကျေးရွာဗြူနယ် စီမံကိန်းအစဉ်အစား	၁၈.၀၂.၁၇	၁၈.၀၂.၁၇	၃၂	၂၇	၄	၈၀၀၀	၄၄	၄၄	၆၀%
၃။ ကျေးရွာအုပ်စု လုပ်ငန်းစဉ်အစဉ်အစား	၂၀.၀၂.၁၇	၁၈.၀၂.၁၇	၃	၀	၃	၈၀၀၀	၃	၃	
၄။ ဗြူနယ်အဖွဲ့ စီမံကိန်းအစဉ်အစား မှတ်တမ်းအစဉ်အစား	-	-	၄၅	၄၅	၄၅		၄၅		
၅။ ဗြူနယ် စီမံကိန်းအစဉ်အစား မှတ်တမ်းအစဉ်အစား	၃၄.၀၂.၁၇	၃၄.၀၂.၁၇	၃၅	၃၀	၄၅	၈၀၀၀	၄၅	၄၅	၆၀%



၁၁။ ကျေးရွာဖွံ့ဖြိုးရေးဦးစားပေးအစီအစဉ် ပုံစံ (၃)

လူထုဗဟိုပြု စီမံကိန်း စီမံကိန်းလက်ဖွဲ့ အစဉ် - (၃) - ၂၉.၀၀.၂၀၁၆

ပုံစံ - ၈ - ၃ ကျေးရွာဖွံ့ဖြိုးရေး ဦးစားပေးအစီအစဉ် (Form PC 3)

လက်မှတ်ရေးထိုးသူ (အဖွဲ့ဝင်)	ကျေးရွာဖွံ့ဖြိုးရေးအဖွဲ့ဝင်အစည်းအဝေး	ပြည်ထောင်စု	ကျေးရွာစီမံကိန်း	
အဖွဲ့ဝင်အစည်းအဝေး ဝက်စပက်သည် လူထုဗဟိုပြု စီမံကိန်းအဖွဲ့အစည်းဖြင့် ဖွဲ့စည်းပြီးနောက် ဖြည့်သွင်းရမည်။				
လူထုဗဟိုပြုစီမံကိန်းအဖွဲ့ဝင် အမည်	၁၃၁၁၆			
ဖုန်းနံပါတ်	၁၆ ၁၀ ၇၀၂၇	ဝက်စပက်အား အမှတ်ပြစ်ပါ (V) <input checked="" type="checkbox"/> ဝက်စပက်(၁) <input type="checkbox"/>	ဝက်စပက်(၂) <input type="checkbox"/> ဝက်စပက်(၃) <input type="checkbox"/> ဝက်စပက်(၄) <input type="checkbox"/>	
မြို့နယ်/တိုင်း	ကယား	မြို့နယ်	ကျေးရွာအုပ်စု	
	၁၅၀၅	၁၅၀၅	ကျေးရွာ ၂၅၂၀၂၁	
က။ အခက်အခဲအတားအဆီးများအား အသွေးစနစ်ဖြင့် - သရလက်ရှိအခြေအနေတွင် ဤကျေးရွာဖွံ့ဖြိုးရေးတက်စရာအတွက် အဓိက အခက်အခဲအတားအဆီးများသည် မည်သည့်အရာဖြစ်ပါသနည်း။ (အမျိုးသား/သမီး အနည်းဆုံးအခက်အခဲ ၅ ခုစီဖော်ပြပါ)				
အမျိုးသား အနွယ် တပ်ပြင်သာအခက်အခဲအတားအဆီးများ		အမျိုးသမီး အနွယ် တပ်ပြင်သာအခက်အခဲအတားအဆီးများ		
၁	သောက်သုံးရေ မလုံလောက်ခြင်း	၁	ယူဆာ အားလုံး	
၂	ခွက်ယိုကျိုးစီးမှုများ	၂	သောက်သုံးရေ မလုံလောက်ခြင်း	
၃	မိုးတိုင်း တွင်းသွား လာရန် ခက်ခဲခြင်း	၃	မိုးတိုင်း သွား လာရန် ခက် ခဲခြင်း	
၄	စားဝတ်လျှော့စား ခက် ခဲခြင်း	၄	မြို့နယ်ကျယ်လှားခြင်းကြောင့် အခက်အခဲများ	
၅		၅		
အမျိုးသားအနွယ် တပ်ပြင်သာဖွဲ့စည်းခြင်းများ		အမျိုးသမီးအနွယ် တပ်ပြင်သာဖွဲ့စည်းခြင်းများ		
၁	ခွက်ယိုကျိုးစီးမှုများ ၁၃၀၅	၁	ခွက်ယိုကျိုးစီးမှုများ ဝဲဖိုးလျှော့စား	
၂	အားခင်း တွင်းသွား လာရန် ၇၆	၂	အားခင်း တွင်းသွား လာရန် ၇၆	
၃	ရွာပြင် ဆောက်လုပ်ခြင်း ၇၆	၃	ရွာပြင် ဆောက်လုပ်ခြင်း ၇၆	
၄	ကျောက်ဆောက်လုပ်ခြင်း ၇၆	၄	ကျောက်ဆောက်လုပ်ခြင်း ၇၆	
၅	ရေယိုစိတ်	၅	ရေယိုစိတ်	
အဆင့်	ကျေးရွာအတွက် ဦးစားပေး ဖွံ့ဖြိုးတိုးတက်မှု လုပ်ငန်းစဉ်များ	အမျိုးပြည့်သူ (အမျိုးသားများ/ အမျိုးသမီးများ/ အမျိုးသား၊ အမျိုးသမီး)	စနစ်ကျန်ကျ စရိတ်	အကန့်အသတ်ဖွဲ့စည်းမှု စနစ်အခြေအနေ အတွက်
၁	ရွာပြင် ဆောက်လုပ်ခြင်း	ကျား ၂၀	1500	437
၂	အားခင်း	ကျား ၂၀	၃၀	437
၃	ကျောက်ဆောက်လုပ်ခြင်း	ကျား ၂၀	၃၀	437
၄	ကျောက်ဆောက်လုပ်ခြင်း	ကျား ၂၀	500	437
၅				



လူထုပတ်ဝန်းကျင် ဖွံ့ဖြိုးရေး အဖွဲ့ (၇) - ၅၀၀၂၀၆

အဖွဲ့ဝင်များ၏ အသွယ် အစာအာဟာရ စာရင်း (၇) ဖွဲ့စည်းပုံ အစီအစဉ်

အမှတ်	အဖွဲ့ဝင်အမည်	အဖွဲ့ဝင်အမျိုးအမည် (အမျိုးသမီး/အမျိုးသား)	အသွယ်
၁	ဒေါ်ခင်မာမာ	အမျိုးသမီး	
၂			
၃			
၄			
၅			
၆			
၇			
၈			
၉			
၁၀			
၁၁			
၁၂			

အဖွဲ့ဝင်များ၏ အသွယ် အစာအာဟာရ စာရင်း

အဖွဲ့ဝင်များ၏ အသွယ် အစာအာဟာရ စာရင်း

၁၃။ ကျေးရွာအစည်းအဝေးမှတ်တမ်းများ

ကျေးရွာ-ဖူးကရားခူ

အုပ်စု-ဒီးပရယ်

အကြောင်းအရာ။ ။ပ/ဒုကြိမ် အစည်းအဝေး

ဖူးကရားခူကျေးရွာ အစည်းအဝေးကို ကျေးရွာခန်းမဆောင်တွင် ပြုလုပ်ပြီး အစည်း အဝေး စတင်ချိန်တွင် ကျေးရွာ စေတနာ့ဝန်ထမ်းများမှ အစည်းအဝေးတက်ရောက်သူများ စာရင်းကို ကောက်ယူခဲ့သည်။ထို့နောက် အစည်းအဝေးပြု လုပ်ရခြင်း ရည်ရွယ်ချက်ကို ရှင်းပြခဲ့သည်။ ဆက်လက်ပြီး အစည်းအဝေး အစီအစဉ်ကို ဖတ်ကြားပြခဲ့သည်။ထို့အပြင် အစည်းအဝေး အထမြောက်ရန် ကျေးရွာ၏ လူဦးရေနှင့် အိမ်ခြေ ၅၀ရာခိုင်နှုန်းပါဝင် ရန် လိုအပ်ကြောင်းလည်း ရှင်းပြခဲ့သည်။ထို့နောက် စီမံကိန်း စက်ဝန်း အကြောင်းကိုလည်း အဆင့်အလိုက် အပိုင်းအလိုက် တစ်ခုချင်း ရှင်းလင်းပြောခဲ့သည်။လူထုပဟို ပြု စီမံကိန်း ၏ ရည်ရွယ်ချက်ကို လည်း ရှင်းပြခဲ့သည်။ထို့နောက် အသွင်ကူးပြောင်းရေး လက္ခဏာ(၃)ရပ်ကို လည်းရှင်းပြခဲ့သည်။ လူ ထုပဟိုပြု စီမံကိန်း၏ အကျိုးဝင်သော လုပ်ငန်းများနှင့် အကျိုးမဝင်သော လုပ်ငန်းများကိုလည်း ရှင်းပြခဲ့သည်။ကျေးရွာ စေတနာ့ဝန်ထမ်းများ၏ တာဝန်ဝတ္တရားများကို လည်းရှင်းပြခဲ့ပြီး စီမံကိန်း အကောင်အထည်ဖော်နိုင်ရန် စေတနာ့ဝန်ထမ်းရွေးချယ်ရမည် ဖြစ်ကြောင်း ရှင်းပြပြီး နောက် ကျေးရွာ လူထုများမှ စေတနာ့ ဝန်ထမ်းများကို ရွေးချယ်ခဲ့ကြသည်။ထို့နောက် ကျေးရွာ၏ အခြေ အနေ၊ အရင်းအမြစ်များကို သိရှိနိုင်ရန် လူထုပူးပေါင်းပါဝင်သော လူမှုဆန်းစစ်ခြင်း လုပ်ငန်း များကို လုပ်ဆောင်ခဲ့သည်။ကျားမဆိုင် ရာ ကိစ္စကို အမျိုးသား၊အမျိုးသမီးများ အုပ်စုခွဲကာ ဆောင် ရွက်ခဲ့ကြသည်။ဒုတိယ အကြိမ် အစည်းအဝေးတွင် အမျိုးသားများ၊အမျိုးသမီးများ အုပ် စုခွဲကာ အမျိုးများ၏ အခက်အခဲ အမျိုးသမီးများ၏ အခက်အခဲများကို ဖော်ထုတ်ခဲ့ကြပြီး ၎င်း တို့၏ ရည်မှန်းချက်များကို လည်း ဖော်ထုတ်ခဲ့သည်။ထို့နောက် ကျေးရွာ၏ လိုအပ်သော လုပ် ငန်းများကို ဦးစားပေး လုပ်ငန်း များကို ဖော်ထုတ်ခဲ့သည်။ဦးစားပေးလုပ်ငန်းများ ဖော် ထုတ် ရာတွင် အမျိုးသမီးများမှ တင်သွင်းသော လုပ်ငန်းတစ်ခု အနည်းဆုံးပါဝင် လည်း ဆွေး နွေး ခဲ့ကြသည်။

၁၄။ ကဏ္ဍအလိုက်ဦးစားပေးဖွံ့ဖြိုးရေးလုပ်ငန်းစဉ်များ

နောက်ဆက်တွဲ(၄) ကြားနားသောအပိုင်းများအတွက် ဦးစားပေးဖွံ့ဖြိုးရေးလုပ်ငန်းစဉ် အနှစ်ချုပ် ၀၈/၀၂/၂၀၂၁

မူရင်းသည်အား VPSC တွင်ထားရှိရပါမည်။ အခြားဌာနများနှင့် ညှိနှိုင်းရန်အတွက် မိတ္တူအား TPIC သို့ပို့ရပါမည်။ MIS data အနေဖြင့် သွင်းရန် မလိုအပ်ပါ။

	အဆင့်	လုပ်ငန်း	မည်သူဦးစားပေးလိမ့်	ကျေးဇူးတင်ပေးနိုင်သည့် (သို့) အုပ်စု	ပြင်ပမှမည်သူ ထောက်ပံ့ မလဲ
အောက်ပေးအဖွဲ့	၁	နားလင်းပွဲ	<input checked="" type="checkbox"/> မြို့ <input checked="" type="checkbox"/> အကျွန်း		
	၂		<input type="checkbox"/> မြို့ <input type="checkbox"/> ကျေး		
	၃		<input type="checkbox"/> မြို့ <input type="checkbox"/> ကျေး		
	၄		<input type="checkbox"/> မြို့ <input type="checkbox"/> ကျေး		
	၅		<input type="checkbox"/> မြို့ <input type="checkbox"/> ကျေး		
	၆		<input type="checkbox"/> မြို့ <input type="checkbox"/> ကျေး		
အောက်ပေးအဖွဲ့	၁	ပျက်စီးနေသော	<input checked="" type="checkbox"/> မြို့ <input checked="" type="checkbox"/> ကျေး		
	၂		<input type="checkbox"/> မြို့ <input type="checkbox"/> ကျေး		
	၃		<input type="checkbox"/> မြို့ <input type="checkbox"/> ကျေး		
	၄		<input type="checkbox"/> မြို့ <input type="checkbox"/> ကျေး		
	၅		<input type="checkbox"/> မြို့ <input type="checkbox"/> ကျေး		
	၆		<input type="checkbox"/> မြို့ <input type="checkbox"/> ကျေး		
အောက်ပေးအဖွဲ့	၁		<input type="checkbox"/> မြို့ <input type="checkbox"/> ကျေး		
	၂		<input type="checkbox"/> မြို့ <input type="checkbox"/> ကျေး		
	၃		<input type="checkbox"/> မြို့ <input type="checkbox"/> ကျေး		
	၄		<input type="checkbox"/> မြို့ <input type="checkbox"/> ကျေး		
	၅		<input type="checkbox"/> မြို့ <input type="checkbox"/> ကျေး		
	၆		<input type="checkbox"/> မြို့ <input type="checkbox"/> ကျေး		
အောက်ပေးအဖွဲ့	၁		<input type="checkbox"/> မြို့ <input type="checkbox"/> ကျေး		
	၂		<input type="checkbox"/> မြို့ <input type="checkbox"/> ကျေး		
	၃		<input type="checkbox"/> မြို့ <input type="checkbox"/> ကျေး		
	၄		<input type="checkbox"/> မြို့ <input type="checkbox"/> ကျေး		

		<input type="checkbox"/>		
၄		<input type="checkbox"/>		
၅		<input type="checkbox"/>		
ဆရာ	၀	ကောသလကလေး	<input type="checkbox"/>	
	၂	ပြင်ဆင် ဆရာမ	<input type="checkbox"/>	
	၃	ကောသလကလေး	<input type="checkbox"/>	
	၄		<input type="checkbox"/>	
	၅		<input type="checkbox"/>	
	၆		<input type="checkbox"/>	

