

စိုက်ပျိုးရေး၊ မွေးမြူရေးနှင့် ဆည်မြောင်းဝန်ကြီးဌာန
ကျေးလက်ဒေသဖွံ့ဖြိုးတိုးတက်ရေးဦးစီးဌာန
လူထုဗဟိုပြုစီမံကိန်း (တတိယနှစ်စက်ဝန်း)
National Community Driven Development Project



ကရင်ပြည်နယ်၊ ကော့ကရိတ်မြို့နယ်၊ မင်းရွာကျေးရွာအုပ်စု
ဘုရားကြီး (တောင်) ကျေးရွာ၏ ဖွံ့ဖြိုးရေးအစီအစဉ်

၂၀၂၀ပြည့်နှစ် (တတိယနှစ်စက်ဝန်း)

မာတိကာ

| စဉ် | အကြောင်းအရာ |
|-----|--|
| ၁။ | ကော့ကရိတ်မြို့နယ်အခြေပြမြေပုံ |
| ၂။ | ကျေးရွာအုပ်စုအခြေပြမြေပုံ |
| ၃။ | ကျေးရွာအုပ်စုအတွင်းပါဝင်သောကျေးရွာများ |
| ၄။ | ကျေးရွာသမိုင်းကြောင်းနှင့်ကျေးရွာအခြေခံအချက်အလက်များ |
| | ၄.၁။ ကျေးရွာသမိုင်းကြောင်း။ |
| | ၄.၂။ ကျေးရွာရှိအိမ်ခြေ၊ အိမ်ထောင်းစုနှင့် လူဦးရေ။ |
| | ၄.၃။ တိုင်းရင်းသားလူမျိုးစုများဦးရေ |
| | ၄.၄။ ထိခိုက်လွယ်သောအိမ်ထောင်စုများအရေအတွက် |
| | ၄.၅။ အထောက်အပံ့ဖြစ်စေသော အဆောက်အဦးများ |
| | ၄.၆။ အဓိကဝင်ငွေရ (သို့) စီးပွားရေးလုပ်ငန်းများ။ |
| | ၄.၇။ ပိုင်ဆိုင်မှု မြေဧရိယာနှင့်သာဘဝ သယံဇာတများ။ |
| | ၄.၈။ အခြားသတင်းအချက်အလက်များ။ |
| ၅။ | လူထုပူးပေါင်းပါဝင်သော လူမှုဆန်းစစ်ခြင်းနှင့် အကဲဖြစ်ခြင်း လုပ်ငန်းစဉ် အကျဉ်းချုပ်။ |
| ၆။ | ကျေးရွာဖွံ့ဖြိုးရေးအစီအစဉ်အတွက် အသုံးပြုသော PRA Tool တစ်ခုချင်းစီ၏ မှတ်တမ်းဓာတ်ပုံများ |
| | ၆.၁။ လူမှုရေးနှင့်အရင်းအမြစ်ပြမြေပုံ (Social and Resource Map) |

၆.၂။ ရာသီခွင်ပြ - ပြက္ခဒိန် (Seasonal Calendar)

၆.၃။ ဥစ္စာစန့်ကြွယ်ဝမှုအဆင့် (Wealth Ranking)

၆.၄။ ပင့်ကူအိမ် (ကျား-မရေးရာ) (Spider Diagram)

၆.၅။ ပိုင်ဆိုင်မှုသုံးသပ်ခြင်း (Asset Mapping)

၆.၆။ အဖွဲ့အစည်းချိတ်ဆက်မှု (Venn Diagram)

၇။ ကျေးရွာဖွံ့ဖြိုးရေးအစီအစဉ်အတွက် အသုံးပြုသော PRA Tool တစ်ခုချင်းစီ၏ ဆွေးနွေးခြင်းနှင့် ဆန်းစစ်ခြင်း။

၈။ ကျေးရွာဖွံ့ဖြိုးရေးအစီအစဉ်ဆောင်ရွက်မှု မှတ်တမ်းဓာတ်ပုံ။

၉။ ကျေးရွာစီမံခန့်ခွဲရေးအဖွဲ့၏ အဖွဲ့ဝင်များစာရင်း။

၁၀။ ကျေးရွာအခြေခံသတင်းအချက်အလက် ပုံစံ ၈-၁ (PC - 1)

၁၁။ ကျေးရွာအခြေခံသတင်းအချက်အလက် ပုံစံ ၈-၂ (PC - 2)

၁၂။ ကျေးရွာအခြေခံသတင်းအချက်အလက် ပုံစံ ၈-၃ (PC - 3)

၁၃။ ကျေးရွာပထမနှင့် ဒုတိယအကြိမ်အစည်းအဝေးမှတ်တမ်းများ

၁၄။ ကဏ္ဍာအလိုက်အနှစ်ချုပ်ဇယား

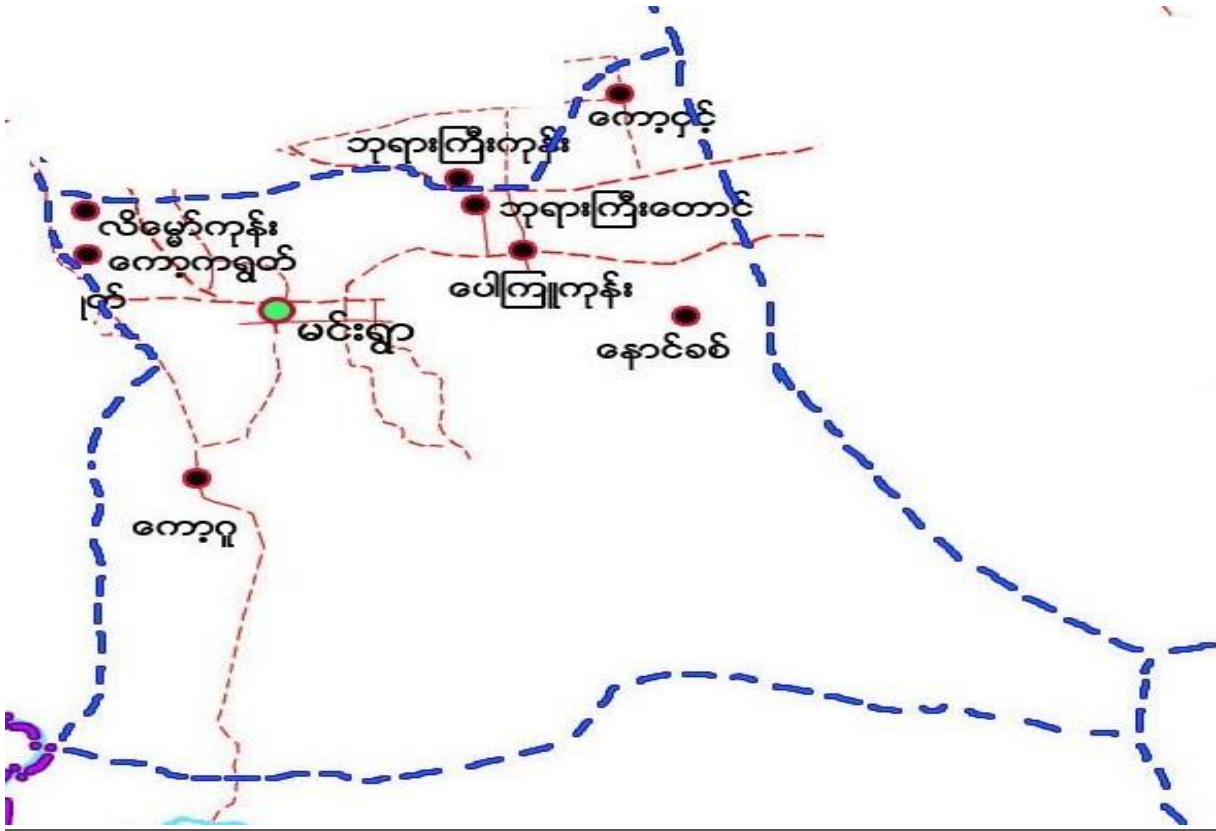
၁၅။ လူထုဗဟိုပြုစီမံကိန်း(NCDDP)ဖြင့်ဆောင်ရွက်သောစီမံကိန်းလုပ်ငန်းခွဲများ။

၁။ ကော့ကရိတ်မြို့နယ်အခြေပြမြေပုံ

ကော့ကရိတ်မြို့နယ် အခြေပြမြေပုံ



၂။ ကျေးရွာအုပ်စုအခြေပြမြေပုံ (မင်းရွာကျေးရွာအုပ်စု)



၃။ ကျေးရွာအုပ်စုအတွင်းပါဝင်သောကျေးရွာများ

| စဉ် | ကျေးရွာအမည် | အိမ်ထောင်စု | ကျား | မ | စုစုပေါင်း |
|-----|-------------------|-------------|------|------|------------|
| ၁။ | ကော့ကရွတ် | ၉ | ၂၂၄ | ၂၃၀ | ၄၅၄ |
| ၂။ | ကော့ဂူ | ၃၅၁ | ၈၉၉ | ၈၃၃ | ၁၇၃၂ |
| ၃။ | ကော့ဂူ | ၆၃ | ၁၄၄ | ၁၇၁ | ၃၁၅ |
| ၄။ | နောင်ခပ် | ၁၂၅ | ၃၂၁ | ၃၅၅ | ၆၇၆ |
| ၅။ | ပေါ့ကျူကုန်း | ၄၂၆ | ၉၇၆ | ၉၁၆ | ၁၈၉၂ |
| ၆။ | ဘုရားကြီး (တောင်) | ၁၉၈ | ၅၄၇ | ၅၄၉ | ၁၀၉၆ |
| ၇။ | မင်းရွာ | ၉၄၃ | ၂၁၇၇ | ၁၉၉၉ | ၄၁၇၆ |
| ၈။ | လိမ္မော်ကုန်း | ၇၂ | ၁၆၀ | ၁၇၅ | ၃၃၅ |

၄။ ကျေးရွာသမိုင်းကြောင်းနှင့်ကျေးရွာအခြေခံအချက်အလက်များ

၄.၁။ ကျေးရွာသမိုင်းကြောင်း။

ကရင်ပြည်နယ်၊ ကော့ကရိတ်မြို့နယ် မင်းရွာအုပ်စုတွင် တည်ရှိသော ဘုရားကြီးကျေးရွာ သည် အဖိုးအဖွားများ၏ ပြောပြချက်အရ လွန်ခဲ့သောနှစ်ပေါင်း (၂၀၀) ခန့်မှ စတင် တည်ထောင်ခဲ့သော ရွာလေးတစ်ရွာဖြစ်သည်။

ဘုရားကြီးကျေးရွာဟု အမည်တွင်ရသည့်အကြောင်းရင်းမှာ ဗုဒ္ဓဆံတော်ရှင်မြတ်ဘုရား နှင့် တည်ထား ကိုးကွယ်ထားသော ဘုရားကြီးအားအစွဲပြု၍ ဘုရားကြီးကျေးရွာတွင် နှစ်စဉ် ကျင်းပမြဲဖြစ်သော ဘုရားပွဲတော်အတွက် လာမည့်နှစ်သစ်ကူး (၁) ရက်နေ့ ဘုရားကြီး ကျောင်းဝင်းတွင် စည်ကားသိုက်မြိုက်စွာ ကျင်းပပြုလုပ်သွားခြင်းဖြစ်သည်။ အဆိုပါဘုရား ပွဲတော်တွင် လာရောက်ကြမည့် ဘုရားဖူးပရိသတ်များအား ညွှန်ခံဖျော်ဖြေမည်ဖြစ်၍ ဘုရား ကြီးကျေးရွာဟုခေါ်ဆိုခြင်းဖြစ်သည်။ ဘုရားကြီးကျေးရွာ၏ အရှေ့ဘက်တွင် ပေါကြူကုန်း ကျေးရွာ၊ တောင်ဘက်တွင် မင်းရွာကျေးရွာ၊ အနောက်ဘက်တွင် ကော့ဘိန်းတိုက်နယ်ဆေးရုံ၊ မြောက်ဘက်တွင် ကော့တုံကျေးရွာတို့ရှိပါသည်။ ယခင်က ဘုရားကြီးကျေးရွာတွင် သူကြီး “ဦးစိန်တိုး” ကအုပ်ချုပ်ပြီး ဘုရားကြီးကျေးရွာကို စတင်တည်ထောင်ခဲ့သည်ဟု သိရှိရ ပါသည်။ ဘုရားကြီးကျေးရွာတွင် နေထိုင်ကြသူများမှာ မွန်လူမျိုးများဖြစ်ကြပြီး ဗုဒ္ဓဘာသာ ကိုကိုးကွယ်ကြသည်။ လူဦးရေများလည်း တစ်နှစ်ထက်တစ်နှစ် တိုးပွားလာကာ ယခုအခါတွင် ဘုရားကြီးကျေးရွာတွင် လူဦးရေအများအပြား အခြေချနေထိုင်ပြီးဖြစ်ပါသည်။ ထိုဘုရား ကြီး ကျေးရွာကို ဘုရားကြီးတောင်နှင့် မြောက်ပိုင်းဟူ၍ နှစ်ပိုင်းခွဲထားပါသည်။ ဘုရားကြီး မြောက်သည် ကော့ပေါက်အုပ်စုဖြစ်၍ ဘုရားကြီးတောင်ပိုင်းသည် မင်းရွာအုပ်စုဖြစ်ပါသည်။ ဘုရားကြီးကျေးရွာကို ရွာလယ်လမ်းမကြီးနှင့် ပိုင်းခြားထားပါသည်။ ဘုရားကြီး ကျေးရွာသည် လမ်းပန်းဆက်သွယ်ရေး အလွန်သင့်တော်သော ရွာဖြစ်သည်ဟု တင်ပြလိုက် ရပါသည်။

၄.၂။ ကျေးရွာရှိအိမ်ခြေ၊ အိမ်ထောင်းစုနှင့် လူဦးရေ။

ဘုရားကြီးဆောင်ကျေးရွာတွင် အိမ်ထောင်စု (၁၉၈) စု ရှိပါသည်။ ကျေးရွာအတွင်းနေ ထိုင်သောလူဦးရေမှာ အမျိုးသား (၅၄၇)ဦး၊ အမျိုးသမီး (၅၄၉)ဦး၊ စုစုပေါင်း (၁၀၉၆) ဦးရှိပါသည်။ ယခုအိမ်ထောင်စုနှင့် လူဦးရေစာရင်း မှာ ၂၀၁၉ ခုနှစ်၊ ဇွန်လိုင်လ တွင် ကောက်ထား သောစာရင်းဖြစ်ပါသည်။

၄.၃။ တိုင်းရင်းသားလူမျိုးစုများဦးရေ

ဘုရားကြီးဆောင် ကျေးရွာတွင်နေထိုင်သော တိုင်းရင်းသားလူမျိုးစုမှာ မွန်လူမျိုး ဖြစ်ပါ သည်။ မွန်လူမျိုး အိမ်ထောင်စု (၁၉၈) စုတွင် အမျိုးသား (၅၄၇)ဦးနှင့် အမျိုးသမီး (၅၄၉) ဦး စုစုပေါင်း (၁၀၉၆)ဦး ရှိပါသည်။

၄.၄။ ထိခိုက်လွယ်သောအိမ်ထောင်စုများအရေအတွက်

ဘုရားကြီးဆောင်ကျေးရွာကျေးရွာတွင် သက်ကြီးရွယ်အို (၆၅နှစ် နှင့် အထက်) (၆၂) ဦး၊ မသန်စွမ်း (၃) ဦးတို့ရှိ ပါသည်။

၄.၅။ အထောက်အပံ့ဖြစ်စေသော အဆောက်အဦများ

ဘုရားကြီးဆောင်ကျေးရွာတွင် မူလတန်းကျောင်း (၁)ကျောင်း၊ ဘုန်းကြီးကျောင်း (၁) ကျောင်း၊ စေတီတို့ရှိပါသည်။

၄.၆။ အဓိကဝင်ငွေရ (သို့) စီးပွားရေးလုပ်ငန်းများ။

ရွာသူ/သားများ၏ အဓိကစီးပွားရေးမှာ စိုက်ပျိုးရေးလုပ်ငန်းဖြစ်ပါသည်။ စိုက်ပျိုးရေး တွင် လယ်စိုက်ပျိုး လုပ်ကိုင်သူနှင့် ဥယျာဉ်စိုက်ပျိုးသူများဖြစ်ပါသည်။

၄.၇။ ပိုင်ဆိုင်မှု မြေဧရိယာနှင့်သဘာဝ သယံဇာတများ။

လယ်/ယာမြေ၊ ဥယျာဉ်ခြံ၊ လက်တွန်းထွန်စက်၊ ကား၊ မော်တော်ဆိုင်ကယ်၊ အသေးစား အိမ်ဆိုင်များ၊ ထော်လာဂျီ၊ အပ်ချုပ်စက်၊ စက်တပ်လှေ၊ မြက်ရိတ်စက်၊ ရေတွင်း၊ ခိုင်းနွား

တို့ရှိပါသည်။

၄.၈။ အခြားသတင်းအချက်အလက်များ။

အုပ်ချုပ်ရေးအဖွဲ့၊ ကျောင်းကော်မတီ၊ ဂေါပကအဖွဲ့၊ အိုးသူကြီးအဖွဲ့၊ သာရေး/နာရေးအဖွဲ့၊ အမျိုးသမီးရေးရာအဖွဲ့၊ လူငယ်အဖွဲ့တို့သည်ကျေးရွာတွင်းတည်ရှိသော အဖွဲ့အစည်းများ ဖြစ်ပါသည်။

ကျေးရွာပြင်ပရှိ အဖွဲ့အစည်းများနှင့် ဌာနများ နှင့်လည်းချိတ်ဆက်မှုရှိပါသည်။ ကျန်းမာရေး၊ ထွေအုပ်ရုံး၊ ပညာရေးမှူးရုံး၊ UNDP, DRD, UNICEF တို့နှင့်ချိတ် ဆက်ပါ သည်။

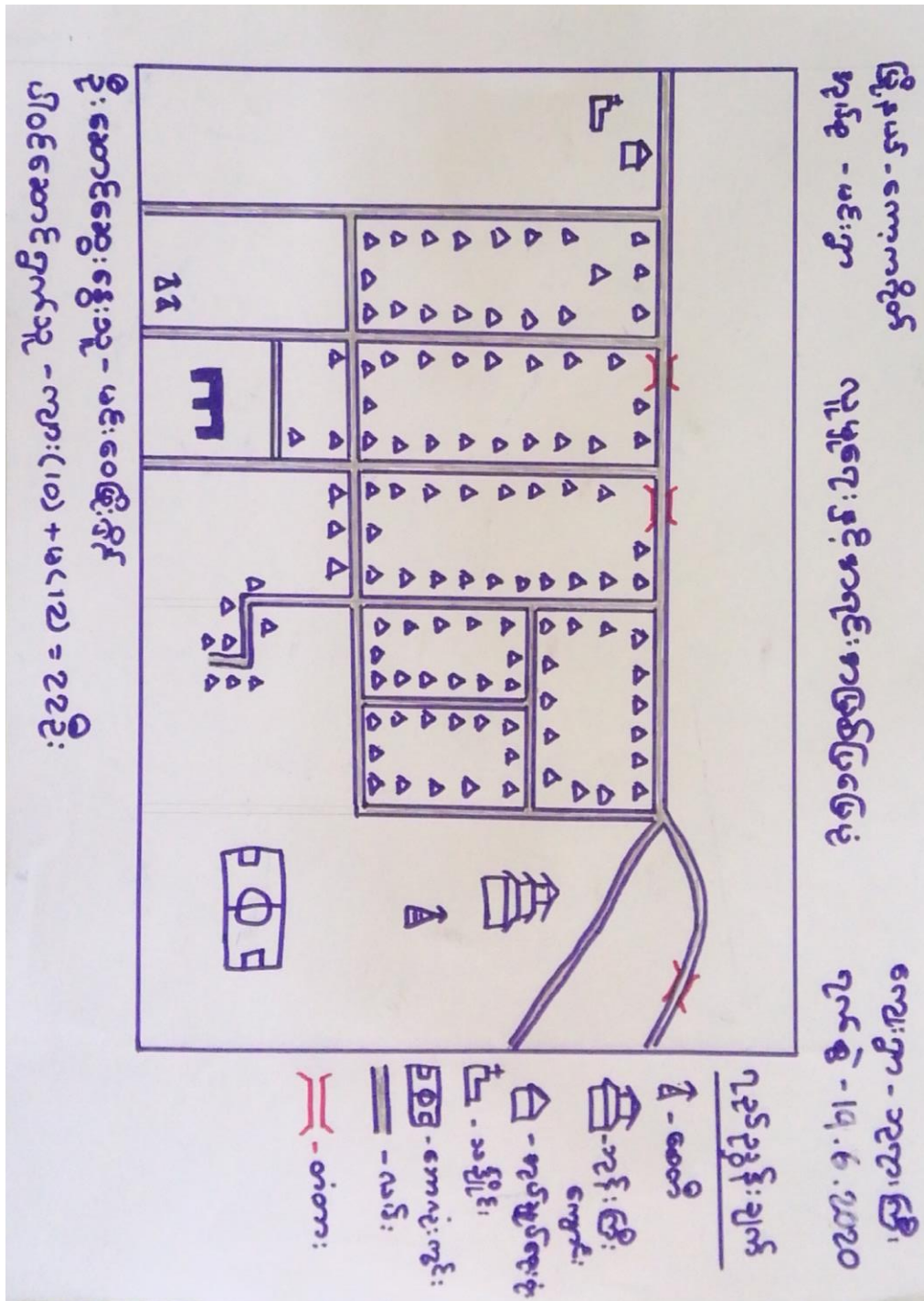
၅။ လူထုပူးပေါင်းပါဝင်သော လူမှုဆန်းစစ်ခြင်းနှင့် အကဲဖြစ်ခြင်း လုပ်ငန်းစဉ် အကျဉ်းချုပ်။

| စဉ် | အသုံးပြုသော PRA Tool | ပါဝင်ဆွေးနွေး သူဦးရေ | | | အဓိကဆွေးနွေးသည့်အချက်များ |
|-----|---------------------------------|----------------------|----|----|---|
| | | က | မ | ပ | |
| ၁ | လူမှုရေးနှင့်အရင်းအမြစ်ပြမြေပုံ | ၁၀ | ၁၂ | ၂၂ | စိုက်ပျိုးရေးလုပ်ငန်း၊ နိုင်ငံခြား (ထိုင်း) ရွှေ့ပြောင်း လုပ်ကိုင်သူ များခြင်း။ |
| ၂ | ရာသီခွင်ပြ - ပြက္ခဒိန် | ၁၅ | ၂၀ | ၃၅ | မွေးမြူရေးလုပ်ငန်း၊ ဝင်ငွေနည်းပါးခြင်း၊ သောက် သုံးရေရှားပါးခြင်း၊ လမ်းပန်းဆက်သွယ်ရေး၊ ကျန်းမာရေး၊ ပွဲတော်ရက်များ။ |
| ၃ | ဥစ္စာစနစ်ကြွယ်ဝမှုအဆင့် | ၁၃ | ၂၂ | ၃၅ | အဆင်မပြေသောအိမ်ထောင်စု (၈၈)စု၊ အလုပ်အကိုင်ရှားပါး ခြင်း၊ ကျန်းမာရေး၊ ပညာရေး။ |

| | | | | | |
|---|---------------------------|----|----|----|---|
| ၄ | ပင့်ကူအိမ် (ကျား-မရေးရာ) | ၁၃ | ၂၂ | ၃၅ | ပညာတတ်မြောက်မှု၊ ဝင်ငွေနှည်းပါးခြင်း၊ အလုပ် အကိုင်အခွင့်အလမ်းရှားပါး ခြင်း၊ အမျိုးသမီးများ ဝင်ငွေရအလုပ်အကိုင်မရှိခြင်း၊ |
| ၅ | ပိုင်ဆိုင်မှုသုံးသပ်ခြင်း | ၁၅ | ၂၀ | ၃၅ | အပ်ချုပ်စက် အမျိုးသမီးများ သုံးစွဲမှုများသည်။ လက်တွန်းထွန်စက်၊ ထော်လာဂျီ၊ မြက်ရိတ်စက်၊ စက်တပ်လှေ၊ အမျိုးသားများ သုံးစွဲမှုများသည်။ ဆိုင်ကယ်၊ ကား၊ ရေတွင်း၊ ဘုန်းကြီး ကျောင်း၊ လယ်၊ နွား တို့ကို အမျိုးသား၊ အမျိုးသမီးတို့က သုံးစွဲကြသည်။ |
| ၆ | အဖွဲ့အစည်းချိတ်ဆက်မှု | ၁၀ | ၁၁ | ၂၁ | ကျေးရွာတွင်းအုပ်ချုပ်ရေးအဖွဲ့ မှ ဩဇာလွှမ်းမိုး ၊ ကျေးရွာပြင်ပတွင်ကျန်းမာရေး ၊ ထွေအုပ်ရုံး၊ ပညာရေးမှူးရုံး၊ UNDP, DRD, UNICEF တို့လွှမ်းမိုးမှုများသည်။ |

၆။ ကျေးရွာဖွံ့ဖြိုးရေးအစီအစဉ်အတွက် အသုံးပြုသော PRA Tool တစ်ခုချင်းစီ၏ မှတ်တမ်းဓာတ်ပုံများ

၆.၁။ လူမှုရေးနှင့်အရင်းအမြစ်ပြမြေပုံ (Social and Resource Map)



၆.၂။ ရာသီခွင်ပြ - ပြက္ခဒိန် (Seasonal Calendar)

မြို့နယ် - ကော့ကရိတ်
 နယ်စု - မင်းရွာ
 ရာသီခွင်ပြဇယား
 ကျေးရွာ - ဘုရားကြီး
 ၇၀၅၅ - ၁၇.၆. ၂၀၂၀

| ပြောင်းလဲမှု | စိုက်ပျိုးရေး | တိရစ္ဆာန်မွေးမြူရေး | ပျက်စီးခြင်း | ရေအားလျှော့ချခြင်း | အခြားအန္တရာယ် | အခြားအန္တရာယ် | အခြားအန္တရာယ် | အခြားအန္တရာယ် | အခြားအန္တရာယ် | အခြားအန္တရာယ် | အခြားအန္တရာယ် | အခြားအန္တရာယ် | အခြားအန္တရာယ် |
|--------------------|---------------|---------------------|--------------|--------------------|---------------|---------------|---------------|---------------|---------------|---------------|---------------|---------------|---------------|
| လယ်ယာ | | | *** | *** | - | - | - | ခရီးစဉ် | - | - | - | - | - |
| ခြံ | ✓ | ✓ | ✓ | ✓ | ✓ | ✓ | ✓ | ✓ | ✓ | ✓ | ✓ | ✓ | ✓ |
| ပျက်စီးခြင်း | ၂၅.၆ | ၅.၇ | - | ၅.၇ | ၅.၇ | ၅.၇ | ၅.၇ | ၅.၇ | ၅.၇ | ၅.၇ | ၅.၇ | ၅.၇ | ၅.၇ |
| ရေအားလျှော့ချခြင်း | ၅.၇ | - | - | ၅.၇ | ၅.၇ | ၅.၇ | ၅.၇ | ၅.၇ | ၅.၇ | ၅.၇ | ၅.၇ | ၅.၇ | ၅.၇ |
| အခြားအန္တရာယ် | ၅.၇ | ၅.၇ | - | - | - | - | - | - | - | - | - | - | - |
| အခြားအန္တရာယ် | ✓ | ✓ | ✓ | ✓ | ✓ | ✓ | ✓ | ✓ | ✓ | ✓ | ✓ | ✓ | ✓ |
| အခြားအန္တရာယ် | ✓ | ✓ | ✓ | ✓ | ✓ | ✓ | ✓ | ✓ | ✓ | ✓ | ✓ | ✓ | ✓ |

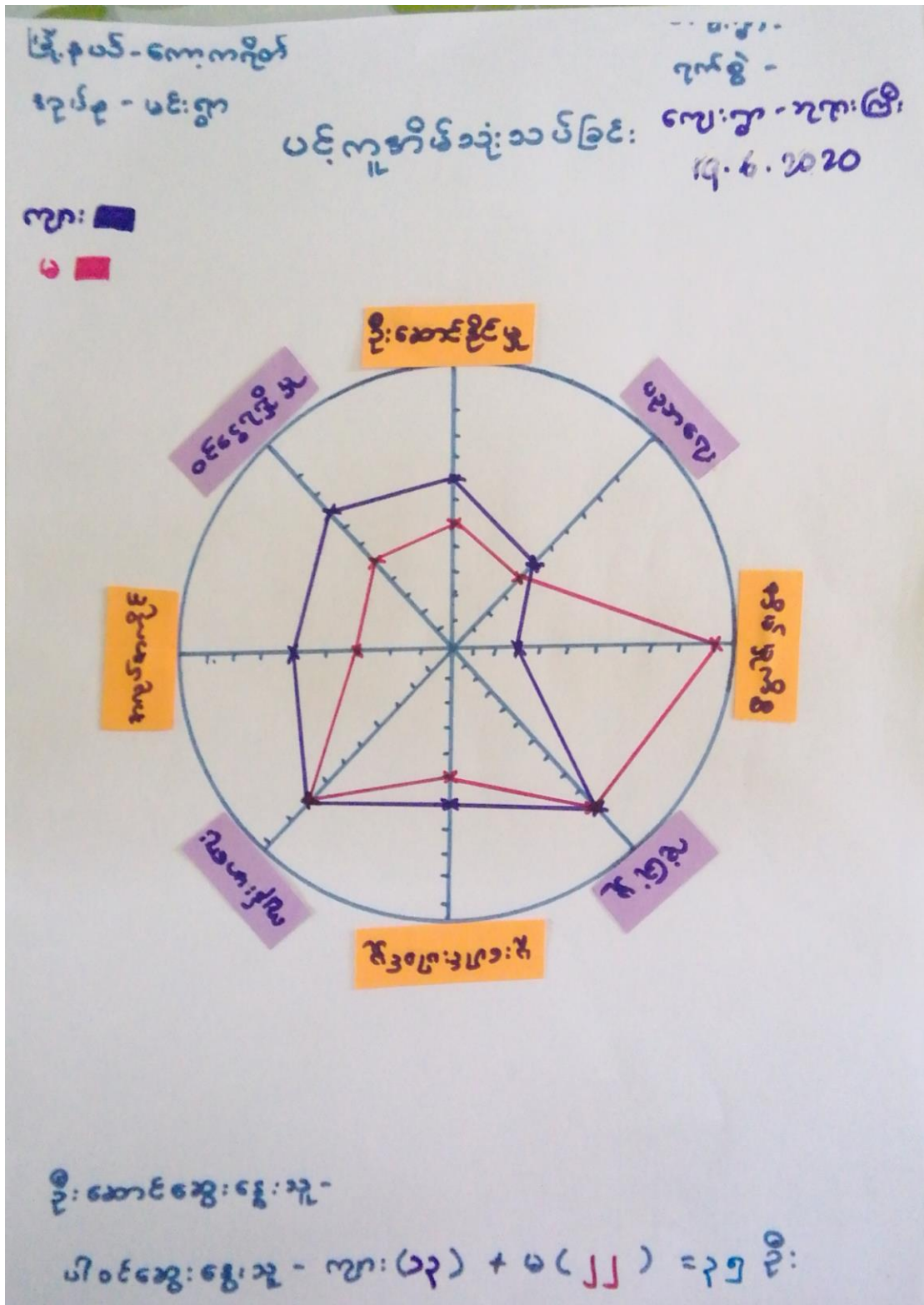
ဦးဆောင်ဆွေးနွေးသူ - မင်းဝေဖြူစိုး
 ပါဝင်ဆောင်ရွက်သူ - ဖား(၁၅) + (၂၀) = ၃၅ဦး

၆.၃။ ဥစ္စာခန့်ကြယ်မှုအဆင့် (Wealth Ranking)

မြို့နယ်-ကျေးရွာများ ဥစ္စာခန့်ကြယ်မှု မှုစာရင်း

| အဆင့် | သတ်မှတ်ချက် | အိမ်ထောင်စု | ကျေးရွာ - အစုအဖုံ |
|----------------|---|-------------|-------------------|
| အဆင့်မြင့်စေ့ | တို့က်စိုက်ပျိုးရေး၊ ဆိုင်ကယ်၊ ကျေးအိမ်၊ (ကျေး. ၃၀၀၀)၊ လယ်(၁၀၀၀)၊ အိမ်ထောင်စု (၆၀၀) | ၃၀ | ၁၅.၂% |
| အလယ်အလတ်အဆင့် | ပျဉ်ဆောင်စိုက်ပျိုးရေး၊ ဆိုင်ကယ်၊ ကျေးအိမ်၊ ကျွန်း၊ လယ်(၅-၈၀)၊ အိမ်ထောင်စု | ၈၀ | ၄၀.၄% |
| အဆင့်မမြင့်စေ့ | တိုက်စိုက်ပျိုးရေး၊ လယ်၊ အိမ်ထောင်စု | ၈၈ | ၄၄.၄% |
| | | ၁၉၈ | ၁၀၀% |

၆.၄။ ပင့်ကူအိမ် (ကျား-မရေးရာ) (Spider Diagram)



၆.၅။ ပိုင်ဆိုင်မှုသုံးသပ်ခြင်း (Asset Mapping)

မြို့နယ်-ကျေးရွာအုပ်စု အရင်းအမြစ်ထိန်းချုပ်မှု ကျေးရွာ-အစားပြား
 ကုန်စုံ-~~ကျေးရွာ~~ မင်းရွာ ဖြစ်သော: ရက်စွဲ-၂၀၂၁.၀၅.၀၈

| အကြောင်းရာ | ကျား | မ | က+မ |
|------------------------|------|---|-----|
| ကား | ✓ | | |
| ဆိုင်ကယ် | ✓ | | |
| စက်ဘီး | | | ✓ |
| လျှပ်ဆစ်မီး | ✓ | | |
| လယ်ယာမြေ | | | ✓ |
| ခြံ | | | ✓ |
| အိမ်အောက် | | ✓ | |
| အိုး၊ ခြက်၊ ဝက်၊ ကံ... | | | ✓ |
| အသင်ကျောင်း | | | ✓ |
| ဘုန်းကြီးကျောင်း | | | ✓ |

ဦးဆောင်ဆွေးနွေးသူ - မင်းဝေဖြိုး ဦး
 ပါဝင်ဆွေးနွေးသူ - ကျား (၁၅) + မ (၂၁) = ၃၆ ဦး

၆.၆။ အဖွဲ့အစည်းချိတ်ဆက်မှု (Venn Diagram)



၇။ ကျေးရွာဖွံ့ဖြိုးရေးအစီအစဉ်အတွက် အသုံးပြုသော PRA Tool တစ်ခုချင်းစီ၏ ဆွေးနွေးခြင်း နှင့်ဆန်းစစ်ခြင်း။

| စဉ် | အသုံးပြုသော PRA Tool | ဆွေးနွေးခြင်းနှင့်ဆန်းစစ်ချက် ရလဒ်များ |
|-----|----------------------------------|---|
| ၁ | လူမှုရေးနှင့်အရင်းအမြစ်ပြုမြေပုံ | <p>လယ်ယာလုပ်ငန်းနှင့်ခြံလုပ်ငန်းကိုအဓိက လုပ်ကိုင်ကြသည်။</p> <p>နွေရာသီတွင်သောက်သုံးရေချိုးရေရှားပါး သည်။</p> <p>ပြည်ပသို့ထွက်ခွာပြီးအလုပ်လုပ်ကိုင်သူများ ပြားသည်။</p> <p>ယခင်ကလမ်းမကောင်းသော်လည်းယခုအ ချိန်တွင်ကိုယ်ထူကိုယ်ထလုပ်အားဖြင့်လမ်း များပြုပြင်လာသောကြောင့်လမ်းပန်းဆက် သွယ်ရေးကောင်းမွန်လာကြသည်။တစ်ချို့ လမ်းများတွင်ရေမြောင်းမှလမ်းရေကျော် သောကြောင့်လမ်းများပျက်စီးလာကြသည်။</p> <p>တိုးတက်ရန်လိုအပ်သောအချက်များ မိုးရာသီတွင်ဗွက်ထခြင်းမှကင်းဝေးပြီးသွား လာရေးပိုမိုလွယ်ကူရန်(လမ်း၊တံတား)။</p> <p>ဓာတ်မီးတိုင်များကောင်းမွန်လာရန်။</p> <p>ကျေးရွာစာကြည့်တိုက်ရရှိရန်။</p> <p>ကျောင်းလုံခြုံမှုအတွက်ကျောင်းခြံစည်းရိုးရ ရှိရန်။</p> <p>နွေရာသီသောက်သုံးရေအဆင်ပြေလာရန်။</p> |
| ၂ | ရာသီခွင်ပြ - ပြက္ခဒိန် | လယ်ယာနှင့်ခြံမှာအဓိကလုပ်ငန်းဖြစ်သည်။ |

| | | |
|---|-----------------------|---|
| | | <p>လယ်ယာလုပ်ကိုင်သူများမှာတန်ခူး၊ကဆုန်၊ ဝါခေါင်၊တော်သလင်း၊သီတင်းကျွတ်၊နတ် တော်၊ပြာသို၊တပို့တွဲ၊တပေါင်းလများတွင် အားလပ်သော်လည်းခြံလုပ်ငန်းများမှာ၂လ ရာသီလုံးအလုပ်လုပ်ကိုင်ကြသည်။</p> <p>သောက်သုံးရေမှာနွေရာသီတွင်ရှားပါးပြီးရွာ သူ/သားများအတွက်အခက်အခဲကြုံရသည်။</p> <p>ဝင်ငွေ/ထွက်ငွေမျှတမှုမရှိ၊နိုင်ငံခြားသို့အလုပ် လုပ်ကိုင်သူများပြားသည်။</p> <p>လယ်လုပ်ငန်းနှင့်ခြံလုပ်ငန်းဝင်ငွေမှာအရင်က လုံလောက်မှုရှိသော်လည်းယခုအခါလုံ လောက်မှုမရှိတော့ပါ။</p> <p>ရာသီဥတုဖောက်ပြန်ခြင်းကြောင့်(အထွက် နှုန်းကျ၊ပိုးကျ)</p> <p>လုပ်အားခတန်းတူမရတာထက်အမျိုးသမီး များအတွက်အလုပ်အကိုင်အခွင့်အလမ်းနည်း ပါး။(အိမ်မှုကိစ္စနှင့်သာလုံးပန်းနေရ)</p> <p>အိမ်မှုကိစ္စများအားအမျိုးသားများမှဝိုင်းဝန်း ကူညီခြင်းဖြင့်အမျိုးသမီးများအတွက်အား လပ်ချိန်များတွင်ဝင်ငွေရလုပ်ငန်းများဖန်တီး နိုင်မည်။</p> |
| ၃ | ဥစ္စာဓနကြွယ်ဝမှုအဆင့် | <p>အဆင်မပြေသောအိမ်ထောင်စု(၈၈)စု</p> <p>အလုပ်အကိုင်မရှိခြင်း၊ပိုင်ဆိုင်မှုမရှိခြင်း၊</p> <p>အရင်းအနှီးမရှိခြင်း၊ကျဘန်း၊မိခိုသူများ။</p> |

| | | |
|---|---------------------------|--|
| | | <p>စည်းရုံးပေးခြင်းအကြံဉာဏ်များမျှဝေပေးခြင်းလမ်းဖောက်ပေးခြင်း၊ဝင်ငွေရသောလုပ်ငန်း၊အလုပ်အကိုင်အခွင့်အလမ်းဖန်တီးပေးခြင်းဖြင့်ဆောင်ရွက်နိုင်သည်။</p> |
| ၄ | ပင့်ကူအိမ် (ကျား-မရေးရာ) | <p>အမျိုးသမီး၏လုပ်ပိုင်ခွင့်ဦးဆောင်နိုင်မှု၊ဝင်ငွေရရှိမှု၊အလုပ်အကိုင်အခွင့်အလမ်းမှာအမျိုးသားထက်နည်းသည်။ အလုပ်အကိုင်မရှိခြင်းကြောင့်ဝင်ငွေရရှိမှုအားနည်းလာသည်။ ဦးဆောင်နိုင်မှုအားနည်းရခြင်းမှာအိမ်တွင်းမှုကိစ္စနှင့်ပင်အချိန်ကုန်ရခြင်းဖြစ်သည်။ ပုံမှန်အလုပ်ပေးနိုင်သည့်စက်ရုံအလုပ်တည်ထောင်ခြင်း၊အမျိုးသမီးသီးသန့်ဆွေးနွေးပွဲများပြုလုပ်ပေးခြင်း၊အိမ်တွင်းလက်မှုသင်တန်းရှိလာလျှင်အမျိုးသမီးများအခြေအနေမြင့်မားလာမည်။</p> |
| ၅ | ပိုင်ဆိုင်မှုသုံးသပ်ခြင်း | <p>အပ်ချုပ်စက်-အမျိုးသမီးသုံးစွဲ-အမျိုးသမီးထိန်းချုပ်။ စက်ဘီး၊လယ်ယာမြေ၊ခြံ၊မွေးမြူရေး(ကြက်၊ဝက်၊ဘဲ)စာသင်ကျောင်း(အမျိုးသမီး/သားသုံးစွဲ-အမျိုးသမီး/သားထိန်းချုပ်)။ ဘုန်းကြီးကျောင်း-ဘုန်းကြီးထိန်းချုပ်။ ဆိုင်ကယ်၊ကား၊လျှပ်စစ်မီး၊ဘေးတွဲ၊နွား၊TV/စလောင်း(အမျိုးသမီး/သား တန်းတူသုံးစွဲ-</p> |

| | | |
|---|-----------------------|--|
| | | <p>အမျိုးသမီး/သား ထိန်းချုပ်)။ အမျိုးသမီးများအားဆုံးဖြတ်ချက်ချခြင်း၊ ထိန်းချုပ်ခြင်း၊ပြုပြင်ခြင်းများတွင်တန်းတူ နွေးခြင်းဖြင့်ပစ္စည်းများအားတန်းတူပိုင်ဆိုင် နိုင်ကြောင်းသိရှိနိုင်သည်။</p> |
| ၆ | အဖွဲ့အစည်းချိတ်ဆက်မှု | <p>ကျေးရွာတွင်အုပ်ချုပ်ရေးအဖွဲ့သည်ကျေးရွာ အတွင်းအဖွဲ့အစည်းနှင့်ဖွံ့ဖြိုးတိုးတက်ရေး တွင် ဦးဆောင်သည်။ ဘင်ခရာအဖွဲ့သည်ကျေးရွာအတွင်းတွင်အ သစ်ဖွဲ့ထားသောအဖွဲ့အစည်းဖြစ်သည်။ လူငယ်အဖွဲ့၊နာရေးကူညီမှု၊မီးသတ်အဖွဲ့၊အိုး သူကြီးအဖွဲ့များမှာရွာ၏သာရေး၊နာရေး၊ဘာ သာရေးတို့တွင်အဓိကပါဝင်သည်။ဓမ္မစင်္ကြာ အဖွဲ့သည်အမျိုးသမီးအဖွဲ့ ဖြစ်သည်။ လူငယ်အဖွဲ့တွင်အမျိုးသားနှင့်အမျိုးသမီး များပါဝင်ကြသည်။ အုပ်ချုပ်ရေးအဖွဲ့သည်ပညာရေးမှူးရုံး၊ထွေ/ အုပ်ရုံး၊ကျေးလက်ဦးစီးဌာနများသို့ဆက် သွယ်ဆောင်ရွက်သည်။ ကျေးရွာလမ်းများ၊တံတားများ၊ရေပေးဝေ ရေး၊မီးလင်းရေးလုပ်ငန်းများရှိလာပါက ကျေးလက်ဦးစီးဌာနသို့အုပ်ချုပ်ရေးမှူးတ ဆင့်ဆက်သွယ်ဆောင်ရွက်သည်။စာသင် ကျောင်းနှင့်ပတ်သက်၍ပညာရေးမှူးရုံး၊အ</p> |

| | | |
|--|--|---|
| | | ရေးပေါ်အခြေအနေကြိုတွေ့ပါက မြို့နယ်ထွေ အုပ်ရုံးနှင့်ဆက်သွယ်ဆောင်ရွက်သည်။ |
|--|--|---|

၈။ ကျေးရွာဖွံ့ဖြိုးရေးအစီအစဉ်ဆောင်ရွက်မှု မှတ်တမ်းဓာတ်ပုံ။



..

၉။ ကျေးရွာစီမံခန့်ခွဲရေးအဖွဲ့၏ အဖွဲ့ဝင်များစာရင်း။

| စဉ် | အမည် | ကျား | မ | တာဝန် | မှတ်ချက် |
|-----|---------------------|------|---|---|----------|
| ၁ | ဦးစိုးမြင့် | √ | | စီထောက်ဥက္ကဋ္ဌ | |
| ၂ | မိသန်းခိုင် | | √ | စီထောက်ဥက္ကဋ္ဌ | |
| ၃ | ဒေါ်ခင်သီ | | √ | ဝယ်ယူရေးအဖွဲ့ဝင် | |
| ၄ | မိငယ် | | √ | ဝယ်ယူရေးအဖွဲ့ဝင် | |
| ၅ | မင်းကျော်ထွန်း | √ | | ဝယ်ယူရေးခေါင်းဆောင် | |
| ၆ | မင်းထွန်းထွန်းဦး | √ | | ကျေးရွာစာရင်းကိုင် | |
| ၇ | ဦးမြင့်နိုင် | √ | | လုပ်ငန်းလည်ပတ်ပြုပြင် ထိန်းသိမ်းရေးဆပ်ကော်မတီ အဖွဲ့ဝင် | |
| ၈ | ဒေါ်ဝင်းအေး | √ | | လုပ်ငန်းလည်ပတ်ပြုပြင် ထိန်းသိမ်းရေးဆပ်ကော်မတီ အဖွဲ့ဝင် | |
| ၉ | ဒေါ်ကျင်သန်း | | √ | လုပ်ငန်းလည်ပတ်ပြုပြင် ထိန်းသိမ်းရေးဆပ်ကော်မတီ ခေါင်းဆောင် | |
| ၁၀ | မိစန္ဒာအေး | | √ | စောင့်ကြည့်ကြီးကြပ်ရေးဆပ် ကော်မတီခေါင်းဆောင် | |
| ၁၁ | မင်းပြည့်ဖြိုးအောင် | √ | | စောင့်ကြည့်ကြီးကြပ်ရေးဆပ် ကော်မတီအဖွဲ့ဝင် | |

| | | | | | |
|----|----------------|---|---|--|--|
| ၁၂ | ဦးချစ်မွန် | √ | | စောင့်ကြည့်ကြီးကြပ်ရေးဆပ် ကော်မတီအဖွဲ့ဝင် | |
| ၁၃ | မိခင်ဦး | | √ | ဝေဖန်အကြံပြုကိုယ်စား လှယ် | |
| ၁၄ | ဦးဝင်း | √ | | ဝေဖန်အကြံပြုကိုယ်စား လှယ် | |
| ၁၅ | မိသက်သက်ဝင်း | | √ | စေတနာ့ဝန်ထမ်း | |
| ၁၆ | မင်းစိုက်ချမ်း | √ | | စေတနာ့ဝန်ထမ်း | |

၁၀ ကျေးရွာအခြေခံသတင်းအချက်အလက် ပုံစံ ၈-၁ (PC - 1)

။

| | | | | |
|--|-----------------------|--|-----------------------------|---|
| ကျေးရွာခေါင်းဆောင် အမည် ဦးမင်းချစ်မွန် | | ကျေးရွာခေါင်းဆောင် ဖုန်းနံပါတ် ၀၉-၂၅၅၇၂၂၆၁၃ | | လူထုစည်းရုံးရေးမှူးအမည် မင်းဝေဖြိုးရှိန် |
| ပြည်နယ် ကရင် | မြို့နယ် ကော့ကရိတ် | ကျေးရွာအုပ်စု မင်းရွာ | ကျေးရွာ ဘုရားကြီး(တောင်) | |

က။ လူဦးရေ

| လူမျိုးစု | အိမ်ထောင်စု အရေအတွက် | ကိုးကွယ်သည့် ဘာသာ | အိမ်ထောင်စု အရေအတွက် |
|--------------------|-------------------------|----------------------|-------------------------|
| လူမျိုးစု (၁) မွန် | ၁၉၈ | ဗုဒ္ဓ | ၁၉၈ |
| လူမျိုးစု (၂)..... | | | |
| လူမျိုးစု (၃)..... | | | |
| လူမျိုးစု (၄)..... | | | |

| | | | |
|-------------|--|--|--|
| အခြား | | | |
|-------------|--|--|--|

| အကြောင်းအရာ | အရေအတွက် |
|-----------------------------------|----------|
| မသန်စွမ်း | ၅ |
| သက်ကြီးရွယ်အို (၆၅နှစ် နှင့်အထက်) | ၇၁ |
| စစ်ဘေးရှောင် | ၀ |

| လူဦးရေ | အမျိုးသား အရေအတွက် | အမျိုးသမီး အရေအတွက် | စုစုပေါင်း အရေအတွက် |
|--------------------|-----------------------|------------------------|------------------------|
| လူမျိုးစု (၁) မွန် | ၅၄၈ | ၅၅၁ | ၁၀၉၉ |
| လူမျိုးစု (၂)..... | | | |
| လူမျိုးစု (၃)..... | | | |
| လူမျိုးစု (၄)..... | | | |
| အခြား | | | |
| အိမ်ထောင်ဦးစီး | ၁၆၃ | ၃၅ | ၁၉၈ |

ခ။ အခြေခံအဆောက်အအုံ အသုံးအဆောင်များ

| စာသင်ကျောင်း | အမှန် ခြစ် | ကျန်းမာရေး | အ မှန် ခြစ် | ဘာစာရေးအ ဆောက်အအုံများ | အမှန် ခြစ် |
|--------------|---------------|----------------------|-------------------|---------------------------|---------------|
| အထက်တန်း | | ဆေးရုံ | | စေတီ | √ |
| အလယ်တန်း | | ကျန်းမာရေးဌာန | | ဘုန်းကြီးကျောင်း | √ |
| မူလတန်း | √ | ကျန်းမာရေးဌာန ခွဲ | | ဟိန္ဒူဘုရားကျောင်း | |
| မူကြို | | ဆေးပေးခန်း | | ခရစ်ယာန်ဘုရား | |

| | | | | | |
|----------|--|----------|--|----------|--|
| | | | | ကျောင်း | |
| အခြား | | အခြား | | ဗလီ | |
| မှတ်ချက် | | မှတ်ချက် | | အခြား | |
| | | | | မှတ်ချက် | |

(ဂ) ကျွမ်းကျင်သူများမှတ်တမ်း (ကျေးရွာတွင်း သို့ အခြားမှလာရောက်)

| ပညာရေး | | | ကျန်းမာရေး | | | လက်မှုပညာ | | |
|---------------|----------|-------|-------------------|----------|-------|--------------------|----------|-------|
| | ရွာတွင်း | ပြင်ပ | | ရွာတွင်း | ပြင်ပ | | ရွာတွင်း | ပြင်ပ |
| အထက်တန်းဆရာ/မ | | | ဆရာဝန် | | | လက်သမား | √ | |
| အလယ်တန်းဆရာ/မ | | | ကျန်းမာရေးမှူး | | | ပန်းရံ | √ | |
| မူလတန်းဆရာ/မ | √ | √ | ကျန်းမာရေးဆရာမ | | | လျှပ်စစ်ကျွမ်းကျင် | √ | |
| မူကြိုဆရာ/မ | | | သားဖွားဆရာမ | | | ရေပိုက်သွယ် | | |
| အခြား | | | ကျန်းမာရေးလုပ်သား | | | စက်ပြင် | | |

(ဃ) ကျေးရွာသို့ရောက်နိုင်သည့်လမ်းအခြေအနေ / အုပ်စုနှင့်ဆက်သွယ်ထားသော

လမ်းအခြေ အနေ

ကျောက်ကြမ်းလမ်း ကတ္တရာလမ်း ကွန်ကရစ်လမ်း ဆိုင်ကယ်လမ်း

ကျောက်ခင်းလမ်း မြေသားလမ်း လူသွားလမ်း အခြား -----

(င) ကျေးရွာဖွံ့ဖြိုးရေးစီမံချက်

၁။ လူထုပဟိုပြုစီမံကိန်းမစတင်မီ ကျေးရွာတွင် ဖွံ့ဖြိုးရေး စီမံချက်ရှိခဲ့ပါသလား?
----- ရှိပါသည်/မရှိပါ/မသိပါ

၂။ ရှိခဲ့လျှင်ထိုစီမံချက်ကိုမည်သည့်ခုနှစ်တွင်စတင်ခဲ့သလဲ?----- (.....)/ မသိပါ

၃။ ထိုစီမံချက်ကို မြို့နယ်မှအတည်ပြုခဲ့ပါသလား-----
ပြုခဲ့သည်/မပြုပါ/မသိပါ

(စ) ခရီးအကွာအဝေး

၁။ ကျေးရွာ၏ပဟိုမှ အုပ်စုရွာသို့ခရီးမည်မျှကွာဝေးသနည်း။----- (၁)မိုင်/မသိပါ

၂။ ကျေးရွာမှ အုပ်စုရွာသို့သွား/လာရာတွင် အချိန်မည်မျှကြာသနည်း။

ခြောက်သွေ့ရာသီကြာချိန် (၁၅မိနစ်) ထော်လာဂျီ၊ ဆိုင်ကယ်၊ ကား၊ ခြေလျင်၊ စက်လှေ၊
အခြား.....

မိုးရာသီကြာချိန် (၂၀မိနစ်) ထော်လာဂျီ၊ ဆိုင်ကယ်၊ ကား၊ ခြေလျင်၊ စက်လှေ၊ အခြား.....

(ဆ) ပတ်ဝန်းကျင်ဆိုင်ရာ သဘာဝဘေးအန္တရာယ်

ဤကျေးရွာတွင် ရေကြီးခြင်းကဲ့သို့ သဘာဝဘေးအန္တရာယ် ကျရောက်ဖူးပါသလား?

.....မရှိပါ/ရှိပါသည်/ ရှိလျှင်ဖော်ပြပါ

(ဇ) ကျေးရွာအတွင်းဖွဲ့စည်းထားသော အဖွဲ့အစည်းများ

လူထုပဟိုပြုစီမံကိန်းမတိုင်မီ ဤကျေးရွာတွင် ကျေးရွာဖွံ့ဖြိုးရေးအတွက် အစိုးရ(သို့)

ရွာသား များ ကိုယ်တိုင်(သို့) စီမံကိန်းတစ်ခုခုမှ ဖွဲ့စည်းထားသော အဖွဲ့များရှိပါ သလား?

(၁) ----- (၂) -----

(၃) ----- (၄) -----

(၅) အထွေထွေအုပ်ချုပ်ရေးဦးစီးဌာန (GAD) မှ မှတ်တမ်းတင်ထားခြင်း။

.....မရှိပါ။ရှိပါသည်။

၁၁။ ကျေးရွာအခြေခံသတင်းအချက်အလက် ပုံစံ ၈-၂ (PC - 2)

| | | | |
|---|------------------------|--|-----------------------------|
| စည်းရုံးရေးမှူးဝန်ထမ်းအမည် - မင်းဝေဖြိုးရှိန် | | | |
| နေ့စွဲ - ၁၄.၇.၂၀၂၀ | | စီမံကိန်းစက်ဝန်းအမှန်ဖြစ်ပါ - စက်ဝန်း ၁ (..)။ စက်ဝန်း ၂ (..) စက်ဝန်း ၃ (✓)၊ စက်ဝန်း ၄ (..) | |
| ပြည်နယ် ကရင် | မြို့နယ် ကျောက်ရိတ် | ကျေးရွာအုပ်စု မင်းရွာ | ကျေးရွာ ဘုရားကြီး(တောင်) |

| စီမံကိန်းဆောင်ရွက် မှုအဆင့်များ | နေ့စွဲ | | အစည်းအဝေးတက်ရောက်သူ အရေအတွက် | | | | | အိမ် ထောင် စုစုပေါင်း | အိမ် ထောင် စု % |
|---|-----------------|---------------------|------------------------------|----|-----------------|--------------|------|-----------------------------|-----------------------|
| | စတင်သည့် နေ့ | ပြီးစီးသ ည့် နေ့ | ကျား | မ | အိမ်ထောင် စု | လူမျိုးစု | | | |
| | | | | | | အရေ အတွက် | အမည် | | |
| ၁။ ကျေးရွာစီမံကိန်း မိတ်ဆက်အစည်း အဝေး | ၁၉.၆.၂၀၂၀ | ၁၉.၆.၂၀၂၀ | ၆၈ | ၆၄ | ၁၃၂ | ၁၃၂ | မွန် | ၁၉၈ | ၆၆.၇% |
| ၂။ ကျေးရွာဖွံ့ဖြိုး ရေးစီမံချက်ရေးဆွဲ ခြင်း အစည်းအဝေး | ၁၉.၆.၂၀၂၀ | ၁၉.၆.၂၀၂၀ | ၆၈ | ၆၄ | ၁၃၂ | ၁၃၂ | မွန် | ၁၉၈ | ၆၆.၇% |
| ၃။ ကျေးရွာအုပ်စု လုပ်ငန်းဆုံးဖြတ် | | | | | | | | | |

| | | | | | | | | | |
|---|--|--|--|--|--|--|--|--|--|
| ချက် ချသည့် အစည်းအဝေး | | | | | | | | | |
| ၄။ မြို့နယ်အဆင့်စီမံ ကိန်းရေးဆွဲရေးနှင့် အကောင်အထည် ဖော်ရေးကော်မတီ ၏စီမံကိန်းသုံးသပ်မှု အစည်းအဝေး | | | | | | | | | |
| ၅။ မြို့နယ်စီမံကိန်း ရေးဆွဲရေးနှင့် အ ကောင်အထည်ဖော် ရေးကော်မတီဆုံး ဖြတ်မှုကိုကျေးရွာသို့ အသိပေးသည့် အစည်းအဝေး | | | | | | | | | |
| ၆။ စီမံကိန်းလုပ်ငန်း ခွဲ စီမံချက်ရေးဆွဲ သည့်အစည်းအဝေး | | | | | | | | | |
| ၆.၁။ စီမံကိန်းလုပ် ငန်းခွဲအကောင်အ ထည်ဖော်ရေးအစီအ စဉ် ရေးဆွဲခြင်း။ | | | | | | | | | |
| ၆.၂။ ဝယ်ယူရေးအစီ အစဉ်ရေးဆွဲခြင်း။ | | | | | | | | | |
| ၆.၃။ ဘဏ္ဍာရေး ကုန်ကျမှုလျာထား အစီအစဉ်ရေးဆွဲ ခြင်း။ | | | | | | | | | |
| ၆.၄။ ပြင်/ထိန်းအစီ အစဉ်ရေးဆွဲခြင်း။ | | | | | | | | | |
| ၇။ စီမံကိန်းလုပ်ငန်း ခွဲတိုးတက်မှုစောင့် | | | | | | | | | |

| | | | | | | | | | |
|---|--|--|--|--|--|--|--|--|--|
| ကြည့်အစဉ်အစား | | | | | | | | | |
| ၇.၁။ အစဉ်အစား ပထမအကြိမ် | | | | | | | | | |
| ၇.၂။ အစဉ်အစား ဒုတိယအကြိမ် | | | | | | | | | |
| ၇.၃။ အစဉ်အစား တတိယအကြိမ် | | | | | | | | | |
| ၈။ စီမံကိန်းလုပ်ငန်း ခွဲအပြီးသတ်စစ်ဆေး ခြင်း အစဉ်အစား | | | | | | | | | |
| ၉။ လူထုစစ်ဆေးပွဲ အစဉ်အစား | | | | | | | | | |

၁၂။ ကျေးရွာအခြေခံသတင်းအချက်အလက် ပုံစံ ၈-၃ (PC - 3)

| | | | |
|--|------------------------|--|-----------------------------|
| စည်းရုံးရေးမှူးအမည် / ဝန်ထမ်းအမည် - မင်းဝေဖြိုးရှိန် | | | |
| နေ့စွဲ - ၁၉.၆.၂၀၂၀ | | စီမံကိန်းစက်ဝန်းအမှန်ဖြစ်ပါ - စက်ဝန်း ၁ (..)။ စက်ဝန်း ၂ (..) စက်ဝန်း ၃ (✓)၊ စက်ဝန်း ၄ (..) | |
| ပြည်နယ် ကရင် | မြို့နယ် ကျောက်ရိတ် | အုပ်စု မင်းရွာ | ကျေးရွာ ဘုရားကြီး(တောင်) |

(က) အခက်အခဲအတားအဆီးများအား ဆွေးနွေးခြင်း။ ယခုလက်ရှိအခြေအနေတွင် ကျေးရွာရှိ အဓိကအခက်အခဲအတားအဆီး မည်မျှရှိပါသနည်း။

| | | | |
|--|-------------|-------|-------------|
| အုပ်စုဖွဲ့ဆွေးနွေးမှုများမှ တင်ပြသော အခက်အခဲအတားအဆီးများ | | | |
| စာကြည့်တိုက်မရှိသောကြောင့်ကျေးရွာလူထုများ၊ကလေး ငယ်များပညာပေးပေးရန်အားနည်းခြင်း။ | ကျား ... | မ.... | ကျား+မ ✓ |
| မူလတန်းကျောင်းခြံစည်းရိုးမရှိသောကြောင့်ကျောင်းသူ/ | ကျား | မ.... | ကျား+မ |

| | | | |
|---|-------------|-------|-------------|
| သားများစာသင်ရာတွင်လုံခြုံမှုမရှိခြင်း။ | ... | | √ |
| ရေမြောင်းမရှိသောကြောင့်မိုးရာသီတွင်ရေများလမ်းပေါ်လျှံပြီးလမ်းများပျက်စီးပြီးသွားလာရခက်ခဲခြင်း။ | ကျား ... | မ.... | ကျား+မ √ |
| ကျောင်းအားကစားကွင်းမရှိသောကြောင့်ကျောင်းသား/သူများအားကစားလိုက်စားမှုအားနည်းခြင်း။ | ကျား ... | မ.... | ကျား+မ √ |
| ရွာချင်းဆက်လမ်းမကောင်းသောကြောင့်ကျန်းမာရေး၊ ပညာရေးနှင့်လူမှုရေးလုပ်ငန်းများတွင်သွားလာရခက်ခဲခြင်း။ | ကျား ... | မ.... | ကျား+မ √ |

(ခ) မျှော်မှန်းခြင်း - နောင်လာမည့် ၅ နှစ်တွင် ကျေးရွာဖွံ့ဖြိုးရေးလျာထားချက်များ

| အုပ်စုဖွဲ့ဆွေးနွေးမှုများမှ တင်ပြသော မျှော်မှန်းချက်များ | | | |
|---|-------------|-------|-------------|
| စာကြည့်တိုက်ရရှိလာပြီးရွာသူ/သားများဗဟုသုတတိုးပွားလာစေရန် | ကျား ... | မ.... | ကျား+မ √ |
| စာသင်ကျောင်းခြံစည်းရိုးရရှိပါကကျောင်းလုံခြုံမှုရှိလာစေရန်။ | ကျား ... | မ.... | ကျား+မ √ |
| ရေမြောင်းရရှိပါကလမ်းရေတိုက်စားခြင်းဒဏ်မှကင်းဝေးလာစေရန်။ | ကျား ... | မ.... | ကျား+မ √ |
| ကျောင်းအားကစားကွင်းရရှိပါက၊ ကလေးများပျော်ရွှင်စွာ ပညာသင်ကြားနိုင်မည်။ | ကျား ... | မ.... | ကျား+မ √ |
| ရွာချင်းဆက်လမ်းကောင်းမွန်ပါကကျန်းမာရေး၊ ပညာရေး၊ လူမှုရေးကိစ္စတွင်သွားလာရအဆင်ပြေလာမည်။ | ကျား ... | မ.... | ကျား+မ √ |

(ဂ) လူထုစီမံကိန်း၏ နောင်လာမည့် ၄ နှစ်တာအတွက် အကျိုးဝင်သော ကျေးရွာဖွံ့ဖြိုးရေးလုပ်ငန်းအစီအစဉ်များ။

| ဦးစားပေးအဆင့်သတ်မှတ် | ကျေးရွာဖွံ့ဖြိုးရေးအတွက်လုပ်ငန်းအစီအစဉ် | အဆိုပြုသူ | အခန်း ကဏ္ဍ | ခန့်မှန်း ကုန်ကျစရိတ် ကျပ် | အကျိုးခံစားခွင့်ရှိသူ ခန့်မှန်းအရေအတွက် | | |
|----------------------|---|-----------|------------|----------------------------|---|---|--------|
| | | | | | ကျား | မ | ပေါင်း |
| | | ကျား၊ မ၊ | | | | | |

ဘုရားကြီး (တောင်) ကျေးရွာ တတိယနှစ်စက်ဝန်း ကျေးရွာဖွံ့ဖြိုးရေးအစီအစဉ် စီမံကိန်း သတ္တမနှစ်

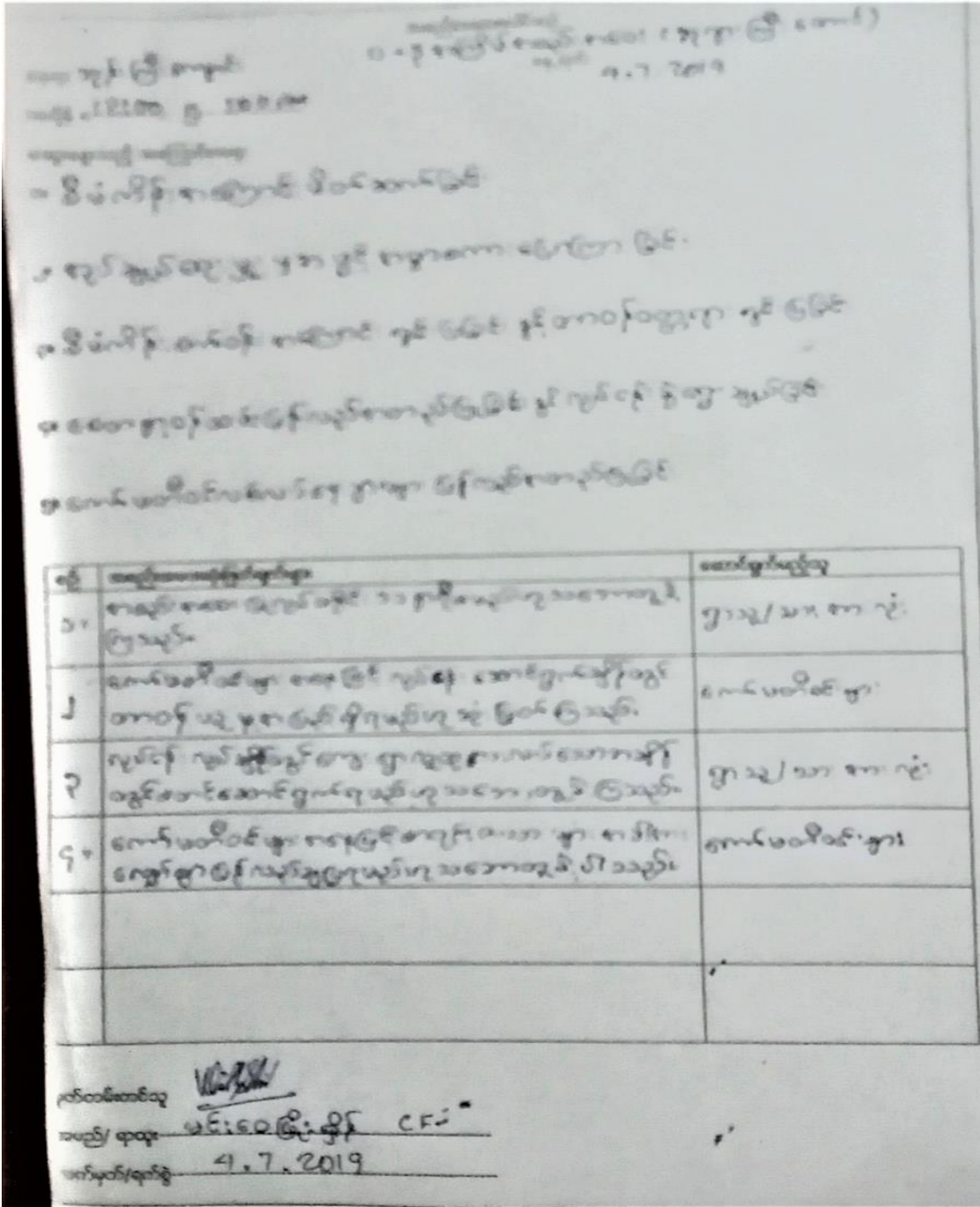
| ချက် | များ | (ကျား+မ) | | | | | |
|------|---|-----------|--------------------|----------|-----|-----|------|
| ၁ | ကျေးရွာစာကြည့်တိုက် တည်ဆောက်ခြင်းလုပ်ငန်း | ကျား+မ | အခြား | ၁၈၀၀၀၀၀၀ | ၅၄၈ | ၅၅၁ | ၁၀၉၉ |
| ၂ | မူလတန်းကျောင်းခြံစည်းရိုးပြုပြင်ခြင်းလုပ်ငန်း | ကျား+မ | ပညာရေး | ၁၂၀၀၀၀၀၀ | ၅၄၈ | ၅၅၁ | ၁၀၉၉ |
| ၃ | လမ်းဘေးရေမြောင်းပြုပြင်ခြင်းလုပ်ငန်း | ကျား+မ | လမ်းပန်းဆက်သွယ်ရေး | ၁၈၀၀၀၀၀၀ | ၅၄၈ | ၅၅၁ | ၁၀၉၉ |
| ၄ | မူလတန်းကျောင်းအားကစားကွင်းတည်ဆောက်ခြင်းလုပ်ငန်း | ကျား+မ | ပညာရေး | ၁၂၀၀၀၀၀၀ | ၅၄၈ | ၅၅၁ | ၁၀၉၉ |
| ၅ | ဘုရားကြီး-ပေါ့ကျူကုန်းရွာ ချင်းဆက်လမ်းပြန်လည်ပြုပြင်ခြင်းလုပ်ငန်း | ကျား+မ | လမ်းပန်းဆက်သွယ်ရေး | ၁၀၀၀၀၀၀၀ | ၅၄၈ | ၅၅၁ | ၁၀၉၉ |
| | | | | | | | |
| | | | | | | | |

(ဃ) လူထုစီမံကိန်း၏နောင်လာမည့် ၄ နှစ်အတွက် အကျုံးမဝင်သော ကျေးရွာဖွံ့ဖြိုးရေး လုပ်ငန်းအစီအစဉ်များ။

| စဉ် | ကျေးရွာဖွံ့ဖြိုးရေးအတွက် လုပ်ငန်းအစီအစဉ်များ | အဆိုပြုသူ ကျား၊ မ၊ (ကျား+မ) | အခန်း ကဏ္ဍ |
|-----|--|-----------------------------|---------------------|
| ၁ | အလုပ်အကိုင်အခွင့်အလမ်းရရှိရေး | ကျား+မ | အသက်မွေးဝမ်းကြောင်း |
| | | | |

၁၃ ကျေးရွာပထမနှင့် ဒုတိယအကြိမ်အစည်းအဝေးမှတ်တမ်းများ

။



၁၄ ကဏ္ဍအလိုက်အနှစ်ချုပ်ဇယား

| II | ကဏ္ဍ | စဉ် | လုပ်ငန်းအမျိုးအစား | အဆိုပြုသူ | | | ခုနှစ် | ထောက်ပံ့မည့် အဖွဲ့အစည်း (သို့) ဌာန | မှတ်ချက် |
|--|------|--|--------------------|-----------|---|-----------------|----------|------------------------------------|----------|
| | | | | ကျား | မ | ကျား+ မ | | | |
| အခြေခံအဆောက်အအုံ (လမ်း၊ တံတား၊ ရေရရှိရေး၊ မီးလင်းရေး) | ၁ | ရေမြောင်းပြန်လည်ပြုပြင်တိုးချဲ့ခြင်း | √ | | | ၂၀၁၈/၂၀၁၉ /၂၀၂၀ | | | |
| | ၂ | ရွာတွင်းလမ်းကွန်ကရစ်ခင်းခြင်းလုပ်ငန်း | | | √ | ၂၀၁၈/၂၀၁၉ /၂၀၂၀ | CDD ပြီး | | |
| | ၃ | ရွာချင်းဆက်တံတားပြုပြင်ခြင်းလုပ်ငန်း | | √ | | ၂၀၁၈ | | | |
| | ၄ | ပေါ့ကျူကုန်း-ဘုရားကြီးရွာချင်းဆက်လမ်းကွန်ကရစ်ခင်းခြင်းလုပ်ငန်း | | √ | | ၂၀၁၈/၂၀၁၉ | | | |
| | ၅ | ဓာတ်မီးတိုင်မီးကြိုးသွယ်တန်းခြင်းလုပ်ငန်း | | | √ | ၂၀၁၈/၂၀၁၉ | CDD ပြီး | | |
| လူမှုစီးပွား (ပညာရေး၊ ကျန်းမာရေးနှင့်ဆိုင်သောအဆောက်အအုံအခြားလိုအပ်ချက်များ) | ၁ | ကျောင်းခြံစည်းရိုးပြုပြင်တိုးချဲ့ခြင်းလုပ်ငန်း | | | √ | ၂၀၁၈/၂၀၁၉ /၂၀၂၀ | | | |
| | ၂ | ကျောင်းအားကစားကွင်းရရှိရေး | | √ | | ၂၀၁၈/၂၀၁၉ /၂၀၂၀ | | | |
| | ၃ | | | | | | | | |
| | ၄ | | | | | | | | |
| | ၅ | | | | | | | | |
| အသက်မွေးဝမ်းကျောင်း (စိုက်ပျိုးရေး၊ မွေးမြူရေးနှင့်ဆိုင်သော အဆောက်အအုံအခြားလိုအပ်) | ၁ | အလုပ်အကိုင်အခွင့်အလမ်းရရှိရေး | | √ | | ၂၀၁၈/၂၀၁၉ /၂၀၂၀ | | | |
| | ၂ | | | | | | | | |
| | ၃ | | | | | | | | |
| | ၄ | | | | | | | | |
| | ၅ | | | | | | | | |

| | | | | | | | | |
|------------------------------------|---|--------------------------------|---|--|---|-----------|--|--|
| ချက်များ | | | | | | | | |
| သဘာဝဘေး အန္တရာယ် လျော့ပါးရေး | ၁ | မီးသတ်ကားရရှိရေး | √ | | | ၂၀၁၈/၂၀၁၉ | | |
| | ၂ | | | | | | | |
| | ၃ | | | | | | | |
| | ၄ | | | | | | | |
| | ၅ | | | | | | | |
| အခြား | ၁ | ကျေးရွာစာကြည့် တိုက်ရရှိရေး | | | √ | ၂၀၁၈/၂၀၁၉ | | |
| | ၂ | | | | | | | |
| | ၃ | | | | | | | |
| | ၄ | | | | | | | |
| | ၅ | | | | | | | |

၁၅။ လူထုပုဂ္ဂိုလ်စီစီမံကိန်း (NCDDP) ဖြင့်ဆောင်ရွက်သော စီမံကိန်းလုပ်ငန်းခွဲများ

| စီမံကိန်း စက်ဝန်း | လုပ်ငန်းခွဲအမည် | အတိုင်းအတာ | ထောက်ပံ့ ငွေ (ကျပ်) | ကျေးရွာ ထည့်ငွေ (ကျပ်) | စုစုပေါင်း (ကျပ်) |
|----------------------|--|--------------|------------------------|------------------------------|----------------------|
| ပထမနှစ် | ရွာတွင်းကွန်ကရစ် လမ်းဆောင်ရွက် ခြင်းလုပ်ငန်း | ၁၂၀၀'x၁၀'x၆" | ၁၁၄၉၉၃၀၀ | ၁၆၆၈၀၀၀ | ၁၃၁၆၇၃၀၀ |
| ဒုတိယနှစ် | ဓာတ်မီးတိုင်မီးကြိုး သွယ်တန်းခြင်း လုပ်ငန်း | ၂၃၆၀' | ၁၂၅၀၀၀၀၀ | - | ၁၂၅၀၀၀၀၀ |
| တတိယနှစ် | | | | | |
| စတုတ္ထနှစ် | | | | | |