

ပြည်ထောင်စုသမ္မတ မြန်မာနိုင်ငံတော်အစိုးရ
စိုက်ပျိုးရေး၊ မွေးမြူရေးနှင့် ဆည်မြောင်းဝန်ကြီးဌာန
ကျေးလက်ဒေသဖွံ့ဖြိုးရေးဦးစီးဌာန



National Community Driven Development Project

လူထုဗဟိုပြုစီမံကိန်း



မင်းရွာကျေးရွာအုပ်စု၊ ဘုရားကြီးတောင်ကျေးရွာ ကော့ကရိတ်မြို့နယ်၊ ကရင်ပြည်နယ်
ကျေးရွာဖွံ့ဖြိုးရေးအစီအစဉ်
၂၀၁၉ - ခုနှစ်

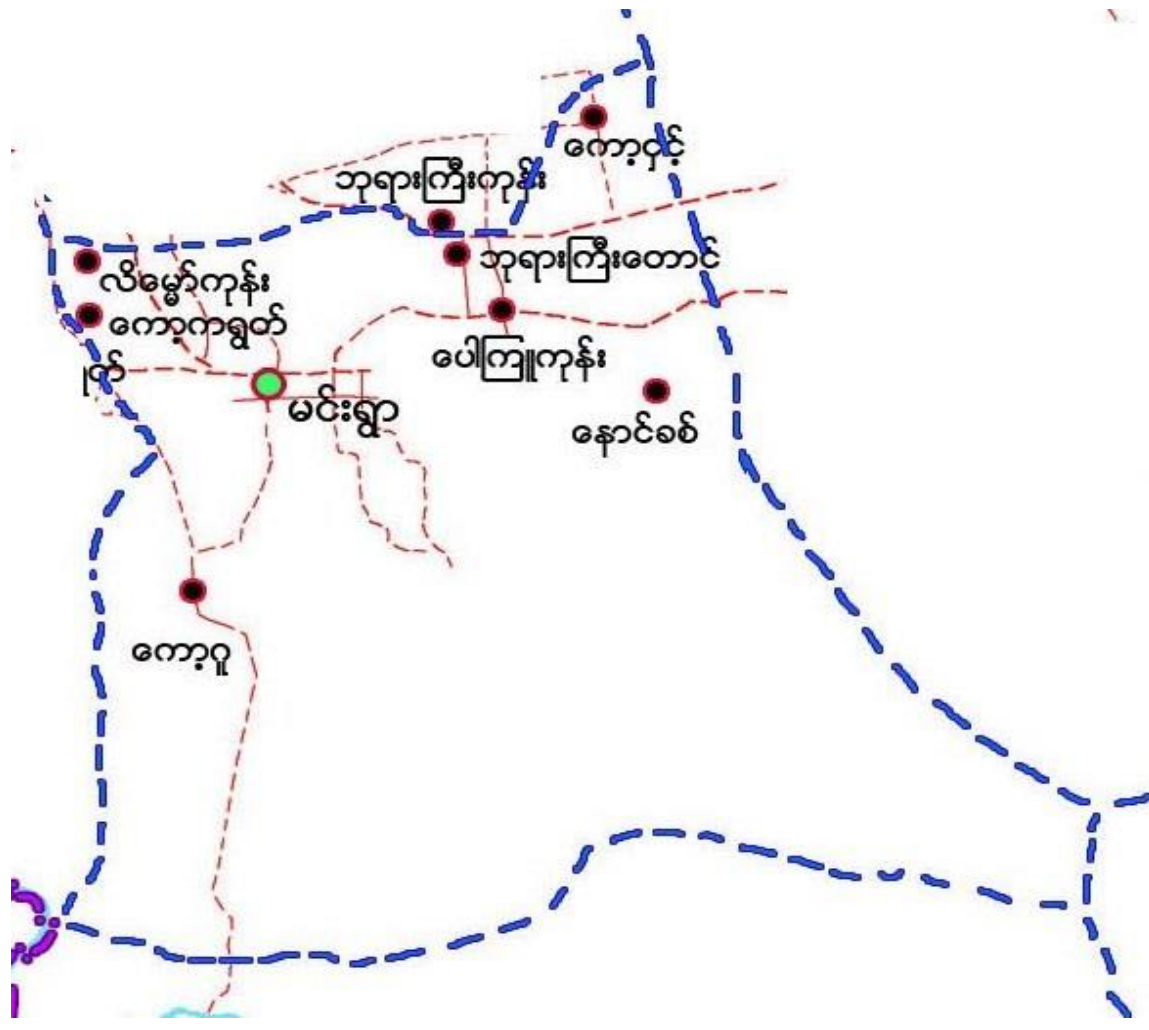
မာတိကာ

အကြောင်းအရာ	စာမျက်နှာ
၁။ ကော့ကရိတ်မြို့နယ် အခြေပြမြေပုံ	၂
၂။ မင်းရွာကျေးရွာအုပ်စု အခြေပြမြေပုံ	၃
၃။ မင်းရွာကျေးရွာအုပ်စုတွင်ပါဝင်သော ကျေးရွာများစာရင်း	၃
၄။ ကျေးရွာသမိုင်းကြောင်း နှင့် ကျေးရွာအခြေခံ အချက်အလက်များ	
၄.၁။ ကျေးရွာသမိုင်းကြောင်း	၄
၄.၂။ ကျေးရွာရှိ အိမ်ခြေ၊ အိမ်ထောင်စုနှင့် လူဦးရေ	၅
၄.၃။ တိုင်းရင်းသားလူမျိုးစုများ ဦးရေ	၅
၄.၄။ ထိခိုက်လွယ်သောအိမ်ထောင်စုများအရေအတွက်	၅
၄.၅။ ကျေးရွာတွင်းရှိအထောက်ပံ့ရရှိနိုင်သော အဆောက်အအုံများ	၅
၄.၆။ ကျေးရွာသူ/သားများ၏ အဓိက စီးပွားရေးလုပ်ငန်းများ	၅
၄.၇။ ကျေးရွာတွင်းပိုင်ဆိုင်မှု၊ မြေယာဧရိယာနှင့် သဘာဝသယံဇာတများ	၅
၄.၈။ ကျေးရွာတွင်းအခြားသက်ဆိုင်သော သတင်းအချက်အလက်များ.....	၅
၅။ လူထုပူးပေါင်းပါဝင်သော လူမှုဆန်းစစ်ခြင်းနှင့် အကဲဖြတ်ခြင်းလုပ်ငန်းစဉ် အကျဉ်းချုပ်ဇယား ...	၆
၆။ ကျေးရွာဖွံ့ဖြိုးရေးအစီအစဉ်အတွက်အသုံးပြုသော PRA Tool တစ်ခုချင်းစီ၏ သုံးသပ်ချက်များ	
၆.၁။ ကျေးရွာလူမှုရေးနှင့် အရင်းအမြစ်ပြမြေပုံ (Social and Resource Map)	၇-၈
၆.၂။ ရာသီခွင်ပြ-ပြက္ခဒိန် (Seasonal Calendar)	၉-၁၀
၆.၃။ ဥစ္စာနေကြွယ်ဝမှုအဆင့်သတ်မှတ်ခြင်း (Wealth Ranking)	၁၁-၁၂
၆.၄။ ကျား-မ ပင့်ကူအိမ်သုံးသပ်ခြင်း (Spider Diagram)	၁၃-၁၄
၆.၅။ ပိုင်ဆိုင်မှုသုံးသပ်ခြင်း (Asset Mapping)	၁၅-၁၆
၆.၆။ အဖွဲ့အစည်းချိတ်ဆက်မှုဇယား (Venn diagram)	၁၇-၁၈
၇။ ကော်မတီဝင်များရွေးချယ်ခြင်းနှင့်ကျေးရွာဖွံ့ဖြိုးရေးအစီအစဉ်ဆောင်ရွက်မှု မှတ်တမ်းခါတ်ပုံ ...	၁၉
၈။ ကျေးရွာကော်မတီဝင်များစာရင်း	၂၀
၉။ ကျေးရွာအခြေခံအချက်အလက် ပုံစံ ၀ - ၁ (PC - 1)	၂၁-၂၄
၁၀။ စီမံကိန်းစက်ဝန်းအချိန်ဇယား ပုံစံ ၀ - ၂ (PC - 2)	၂၅
၁၁။ ကျေးရွာဖွံ့ဖြိုးရေးဦးစားပေးအစီအစဉ် ပုံစံ ၀ - ၃ (PC - 3)	၂၆-၂၈
၁၂။ ကျေးရွာပထမအကြိမ်၊ ဒုတိယအကြိမ် အစည်းအဝေးမှတ်တမ်း	၂၉
၁၃။ ကဏ္ဍအလိုက်အနှစ်ချုပ်ဇယား	၃၀

၁။ ကော့ကရိတ်မြို့နယ် အခြေပြမြေပုံ



၂။ မင်းရွာကျေးရွာအုပ်စုအခြေပြမြေပုံ



၃။ မင်းရွာကျေးရွာအုပ်စုတွင် ပါဝင်သော ကျေးရွာများစာရင်း

စဉ်	ကျေးရွာအမည်	အိမ်ထောင်စု	ကျား	မ	လူဦးရေပေါင်း
၁။	ကော့ကရွတ်	၉၂	၂၂၄	၂၃၀	၄၅၄
၂။	ကော့ဂူ	၃၅၁	၈၉၉	၈၃၃	၁၇၃၂
၃။	ကော့ငှက်	၆၃	၁၄၄	၁၇၁	၃၁၅
၄။	နောင်ခပ်	၁၂၅	၃၂၁	၃၅၅	၆၇၆
၅။	ပေါ်ကြူကုန်း	၄၂၆	၉၇၆	၉၁၆	၁၈၉၂
၆။	ဘုရားကြီးတောင်	၁၉၈	၅၄၇	၅၄၉	၁၀၉၆
၇။	မင်းရွာ	၉၄၃	၂၁၇၇	၁၉၉၉	၄၁၇၆
၈။	လိမ္မော်ကုန်း	၇၂	၁၆၀	၁၇၅	၃၃၅

၄။ ကျေးရွာသမိုင်းကြောင်း နှင့် ကျေးရွာအခြေခံ အချက်အလက်များ

၄.၁။ ဘုရားကြီးဆောင်ကျေးရွာသမိုင်းကြောင်း

ကရင်ပြည်နယ်၊ ကော့ကရိတ်မြို့နယ် မင်းရွာအုပ်စုတွင် တည်ရှိသောဘုရားကြီးကျေးရွာသည် အဖိုးအဖွားများ၏ ပြောပြချက်အရ လွန်ခဲ့သောနှစ်ပေါင်း (၂၀၀) ခန့်မှ စတင်တည်ထောင်ခဲ့သော ရွာလေးတစ်ရွာဖြစ်သည်။

ဘုရားကြီးကျေးရွာဟု အမည်တွင်ရသည့်အကြောင်းရင်းမှာ ဗုဒ္ဓဆံတော်ရှင်မြတ်ဘုရားနှင့် တည်ထား ကိုးကွယ်ထားသော ဘုရားကြီးအားအစွဲပြု၍ ဘုရားကြီးကျေးရွာတွင် နှစ်စဉ်ကျင်းပမြဲဖြစ်သော ဘုရားပွဲတော်အတွက် လာမည့်နှစ်သစ်ကူး (၁) ရက်နေ့ ဘုရားကြီးကျောင်းဝင်းတွင် စည်ကားသိုက်မြိုက်စွာ ကျင်းပပြုလုပ်သွားခြင်းဖြစ်သည်။ အဆိုပါဘုရားပွဲတော်တွင် လာရောက်ကြမည့်ဘုရားဖူးပရိသတ်များအား ဧည့်ခံဖျော်ဖြေမည်ဖြစ်၍ ဘုရားကြီးကျေးရွာဟုခေါ်ဆိုခြင်းဖြစ်သည်။ ဘုရားကြီးကျေးရွာ၏ အရှေ့ဘက်တွင် ပေါကြူကုန်းကျေးရွာ၊ တောင်ဘက်တွင် မင်းရွာကျေးရွာ၊ အနောက်ဘက်တွင် ကော့ဘိန်းတိုက်နယ်ဆေးရုံ၊ မြောက်ဘက်တွင် ကော့တုံကျေးရွာတို့ရှိပါသည်။ ယခင်က ဘုရားကြီးကျေးရွာတွင် သူကြီး "ဦးစိန်တိုး" ကအုပ်ချုပ်ပြီး ဘုရားကြီးကျေးရွာကို စတင်တည်ထောင်ခဲ့သည်ဟု သိရှိရပါသည်။ ဘုရားကြီးကျေးရွာတွင် နေထိုင်ကြသူများမှာ မွန်လူမျိုးများဖြစ်ကြပြီး ဗုဒ္ဓဘာသာကိုကိုးကွယ်ကြသည်။ လူဦးရေများလည်း တစ်နှစ်ထက်တစ်နှစ် တိုးပွားလာကာ ယခုအခါတွင် ဘုရားကြီးကျေးရွာတွင် လူဦးရေအများအပြား အခြေချနေထိုင်ပြီးဖြစ်ပါသည်။ ထိုဘုရားကြီးကျေးရွာကို ဘုရားကြီးတောင်နှင့် မြောက်ပိုင်းဟူ၍ နှစ်ပိုင်းခွဲထားပါသည်။ ဘုရားကြီးမြောက်သည် ကော့ပေါက်အုပ်စုဖြစ်၍ ဘုရားကြီးတောင်ပိုင်းသည် မင်းရွာအုပ်စုဖြစ်ပါသည်။ ဘုရားကြီးကျေးရွာကို ရွာလယ်လမ်းမကြီးနှင့် ပိုင်းခြားထားပါသည်။ ဘုရားကြီးကျေးရွာသည် လမ်းပန်းဆက်သွယ်ရေး အလွန်သင့်တော်သော ရွာဖြစ်သည်ဟုတင်ပြလိုက်ရပါသည်။

၄.၂။ ကျေးရွာရှိ အိမ်ခြေ၊ အိမ်ထောင်စုနှင့် လူဦးရေ

ဘုရားကြီးဆောင်ကျေးရွာတွင် အိမ်ထောင်စု (၁၉၈) စု ရှိပါသည်။ ကျေးရွာအတွင်းနေ ထိုင်သောလူဦးရေမှာ အမျိုးသား (၅၄၇)ဦး၊ အမျိုးသမီး (၅၄၉)ဦး၊ စုစုပေါင်း (၁၀၉၆)ဦးရှိပါသည်။ ယခုအိမ်ထောင်စုနှင့် လူဦးရေစာရင်း မှာ ၂၀၁၉ ခုနှစ်၊ ဇွန်လိုင်လ တွင် ကောက်ထားသောစာရင်းဖြစ်ပါသည်။

၄.၃။ တိုင်းရင်းသားလူမျိုးစုများ ဦးရေ

ဘုရားကြီးဆောင်ကျေးရွာတွင်နေထိုင်သော တိုင်းရင်းသားလူမျိုးစုမှာ မွန်လူမျိုးဖြစ်ပါသည်။ မွန်လူမျိုး အိမ်ထောင်စု (၁၉၈) စုတွင် အမျိုးသား (၅၄၇)ဦးနှင့် အမျိုးသမီး (၅၄၉)ဦး စုစုပေါင်း (၁၀၉၆)ဦး ရှိပါသည်။

၄.၄။ ထိခိုက်လွယ်သောအိမ်ထောင်စုများအရေအတွက်

ဘုရားကြီးဆောင်ကျေးရွာကျေးရွာတွင် သက်ကြီးရွယ်အို (၆၅နှစ် နှင့် အထက်) (၆၂) ဦး၊ မသန်စွမ်း (၃) ဦးတို့ရှိ ပါသည်။

၄.၅။ ကျေးရွာတွင်းရှိအထောက်ပံ့ရရှိနိုင်သော အဆောက်အအုံများ

ဘုရားကြီးဆောင်ကျေးရွာတွင် မူလတန်းကျောင်း (၁)ကျောင်း၊ ဘုန်းကြီးကျောင်း (၁)ကျောင်း၊ စေတီတို့ရှိပါသည်။

၄.၆။ ကျေးရွာသူ/သားများ၏ အဓိက စီးပွားရေးလုပ်ငန်းများ

ရွာသူ/သားများ၏ အဓိကစီးပွားရေးမှာ စိုက်ပျိုးရေးလုပ်ငန်းဖြစ်ပါသည်။ စိုက်ပျိုးရေးတွင် လယ်စိုက်ပျိုး လုပ်ကိုင်သူနှင့် ဥယျာဉ်စိုက်ပျိုးသူများဖြစ်ပါသည်။

၄.၇။ ကျေးရွာတွင်းပိုင်ဆိုင်မှု၊ မြေယာဧရိယာနှင့် သဘာဝသယံဇာတများ

လယ်/ယာမြေ၊ ဥယျာဉ်မြေ၊ လက်တွန်းထွန်စက်၊ ကား၊ မော်တော်ဆိုင်ကယ်၊ အသေးစားအိမ်ဆိုင်များ၊ ထော်လာဂျီ၊ အပ်ချုပ်စက်၊ စက်တပ်လှေ၊ မြက်ရိတ်စက်၊ ရေတွင်း၊ ခိုင်းနွားတို့ရှိပါသည်။

၄.၈။ ကျေးရွာတွင်းအခြားသက်ဆိုင်သော သတင်းအချက်အလက်များ

အုပ်ချုပ်ရေးအဖွဲ့၊ ကျောင်းကော်မတီ၊ ဂေါပကအဖွဲ့၊ အိုးသူကြီးအဖွဲ့၊ သာရေး/နာရေးအဖွဲ့ အမျိုးသမီးရေးရာအဖွဲ့၊ လူငယ်အဖွဲ့တို့သည်ကျေးရွာတွင်းတည်ရှိသော အဖွဲ့အစည်းများဖြစ်ပါသည်။

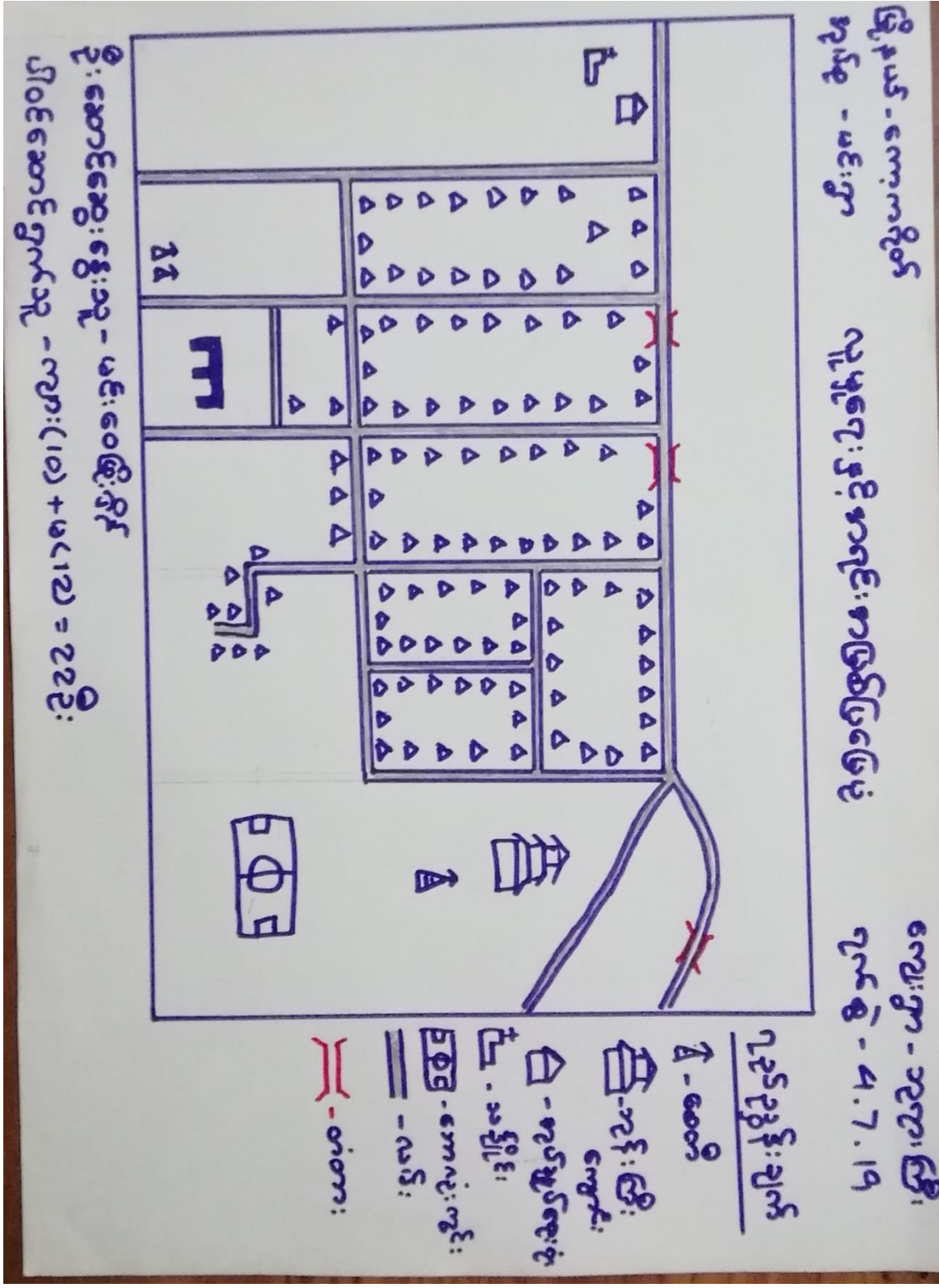
ကျေးရွာပြင်ပရှိ အဖွဲ့အစည်းများနှင့် ဌာနများ နှင့်လည်းချိတ်ဆက်မှုရှိပါသည်။ ကျန်းမာရေး၊ ထွေအုပ်ရုံး၊ ပညာရေးမှူးရုံး၊ UNDP, DRD, UNICEF တို့နှင့်ချိတ်ဆက်ပါသည်။

၅။ လူထုပူးပေါင်းပါဝင်သော လူမှုဆန်းစစ်ခြင်းနှင့် အကဲဖြတ်ခြင်းလုပ်ငန်းစဉ် အကျဉ်းချုပ်ဇယား

နေ့စွဲ	အသုံးပြုခဲ့သော PRA Tool များ	အစဉ်အဝေးတွင် ပါဝင်ဆွေးနွေးသူများ			အဓိကဆွေးနွေးချက်များ
		ကျား	မ	ပေါင်း	
၄.၇.၂၀၁၉	လူမှုရေးနှင့် အရင်းအမြစ်ပြ မြေပုံ (Social & Recourse Map)	၁၀	၁၂	၂၂	စိုက်ပျိုးရေးလုပ်ငန်း၊ နိုင်ငံခြား(ထိုင်း) ရွှေ့ပြောင်း လုပ်ကိုင်သူများခြင်း။
၄.၇.၂၀၁၉	ရာသီခွင်ပြ - ပြက္ခဒိန် (Seasonal Calendar)	၁၅	၂၀	၃၅	မွေးမြူရေးလုပ်ငန်း၊ ဝင်ငွေနည်းပါးခြင်း၊ သောက် သုံးရေရှားပါးခြင်း၊ လမ်းပန်းဆက်သွယ်ရေး၊ ကျန်းမာရေး၊ ပွဲတော်ရက်များ။
၄.၇.၂၀၁၉	ဥစ္စာနေကြွယ်ဝမှုအဆင့် (Wealth Ranking)	၁၃	၂၂	၃၅	အဆင်မပြေသောအိမ်ထောင်စု (၈၈)စု၊ အလုပ် အကိုင်ရှားပါးခြင်း၊ ကျန်းမာရေး၊ ပညာရေး။
၄.၇.၂၀၁၉	ပင့်ကူအိမ်သုံးသပ်ခြင်း (Spider Diagram)	၁၃	၂၂	၃၅	ပညာတတ်မြောက်မှု၊ ဝင်ငွေနည်းပါးခြင်း၊ အလုပ် အကိုင်အခွင့်အလမ်းရှားပါးခြင်း၊ အမျိုးသမီးများ ဝင်ငွေရအလုပ်အကိုင်မရှိခြင်း၊ ကျန်းမာရေး။
၄.၇.၂၀၁၉	ပိုင်ဆိုင်မှုသုံးသပ်ခြင်း (Asset Mapping)	၁၅	၂၀	၃၅	အပ်ချုပ်စက် အမျိုးသမီးများ သုံးစွဲမှုများသည်။ လက်တွန်းထွန်းစက်၊ ထော်လာဂျီ၊ မြက်ရိတ်စက်၊ စက်တပ်လှေ၊ အမျိုးသားများ သုံးစွဲမှုများသည်။ ဆိုင်ကယ်၊ ကား၊ ရေတွင်း၊ ဘုန်းကြီးကျောင်း၊ လယ်၊ နွား တို့ကို အမျိုးသား၊ အမျိုးသမီးတို့က သုံးစွဲကြသည်။
၄.၇.၂၀၁၉	အဖွဲ့အစည်းချိတ်ဆက်မှု (Veen Diagram)	၁၀	၁၁	၂၁	ကျေးရွာတွင်း အုပ်ချုပ်ရေးအဖွဲ့မှ ဩဇာလွှမ်းမိုး၊ ကျေးရွာပြင်ပတွင်ကျန်းမာရေး၊ ထွေအုပ်ရုံး၊ ပညာရေးမှူးရုံး၊ UNDP, DRD, UNICEF တို့လွှမ်းမိုးမှုများသည်။

၆။ ကျေးရွာဖွံ့ဖြိုးရေးအစီအစဉ်အတွက်အသုံးပြုသော PRA Tool တစ်ခုချင်းစီ၏ သုံးသပ်ချက်များ

၆.၁။ ဘုရားကြီးဆောင်ကျေးရွာလူမှုရေးနှင့် အရင်းအမြစ်ပြမြေပုံ (Social and Resource Map)



ဘုရားကြီးဆောင်ကျေးရွာ လူမှုရေးနှင့်အရင်းအမြစ်ပြု မြေပုံ၏ ဆွေးနွေးခြင်းနှင့် ဆန်းစစ်ခြင်း

မြို့နယ် - ကော့ကရိတ်
 အုပ်စု - မင်းစွာ
 ကျေးရွာ - ဘုရားကြီးဆောင်
 ရက်စွဲ - 4.7.19

လူမှုရေးနှင့်အရင်းအမြစ်ပြု
 ဆွေးနွေးခြင်းနှင့်ဆန်းစစ်ခြင်း

- လယ်ယာလုပ်ငန်း နှင့် ခြံလုပ်ငန်း ကို အဓိက လုပ်ကိုင် ကြ သည်။
- နွေရာသီတွင် ဆောက်သုံး ဧက ၁ ခုလျှင် ရွာ ပါး သည်။
- ပြည်ပသို့ ထွက်ခွာ မြို့ ကလုပ်လုပ်ကိုင် သူ များ ပြား သည်။
- ယခင်က လမ်းမကောင်းဘော်လည်း ယခု အချိန်တွင် ကိုယ်ထူ ကိုယ်ထ လုပ်အားဖြင့် လမ်းများပြုပြင်လာသော ကြောင့် လမ်းဖျား ဆက်သွယ် ဧက ၁ ကောင်းမွန် လာကြသည်။ တချို့လမ်းများတွင် ဧက ၁ ခုလျှင် မှ လမ်းဖျားကျောသော ကြောင့် လမ်းများ ပျက်စီး လာ ကြ သည်။

တိုးတက်ချိန် လို အပ်သော အချက်များ

- မိုးရာသီတွင် မွက်ထခြင်း မှ ကင်းဝေး စေဖြီ သွားလာရေး မိုချို လွယ်ကူချိန် (လမ်း ၁ တံတား)
- ဓာတ်မီးတိုင်များ ကောင်းမွန် လာချိန်။
- ကျေးရွာ စာကြည့် တိုက် ချိန်။
- ကျောင်းလုံခြုံမှု အတွက် ကျောင်းခြံစည် ချိန် ချိန်။
- နွေရာသီတွင် ဆောက်သုံး ဧက ၁ ခုလျှင် လာချိန်။

၆.၂။ ရာသီခွင်ပြ-ပြက္ခဒိန် (Seasonal Calendar)

ဘုရားကြီးဆောင်ကျေးရွာ၏ ရာသီခွင်ပြ - ပြက္ခဒိန်

ရာသီခွင်ပြဇယား:

ကျေးရွာ - ဘုရားကြီး

ရက်စွဲ - 4.7.19

ရာသီ	မိုး	မုန်	ပူပူ	ခဲခဲ	ခွေခွေ	ဆေးဆေး	အေးအေး	အပူအပူ	အခဲအခဲ	အပူအပူ	အခဲအခဲ	အပူအပူ	အခဲအခဲ
အပူအပူ	✓	✓	✓	✓	✓	✓	✓	✓	✓	✓	✓	✓	✓
အခဲအခဲ	✓	✓	✓	✓	✓	✓	✓	✓	✓	✓	✓	✓	✓
အပူအပူ	✓	✓	✓	✓	✓	✓	✓	✓	✓	✓	✓	✓	✓
အခဲအခဲ	✓	✓	✓	✓	✓	✓	✓	✓	✓	✓	✓	✓	✓
အပူအပူ	✓	✓	✓	✓	✓	✓	✓	✓	✓	✓	✓	✓	✓
အခဲအခဲ	✓	✓	✓	✓	✓	✓	✓	✓	✓	✓	✓	✓	✓
အပူအပူ	✓	✓	✓	✓	✓	✓	✓	✓	✓	✓	✓	✓	✓
အခဲအခဲ	✓	✓	✓	✓	✓	✓	✓	✓	✓	✓	✓	✓	✓
အပူအပူ	✓	✓	✓	✓	✓	✓	✓	✓	✓	✓	✓	✓	✓
အခဲအခဲ	✓	✓	✓	✓	✓	✓	✓	✓	✓	✓	✓	✓	✓

စွဲ: ဆောင်ကျေး: မိုး: ၁၃ - မင်း: ၁၀၀၀: ၅၆

ပီ: ၁၀၀၀: ၅၆ - ၁၀၀၀: ၅၆ + ၁၀၀၀: ၅၆ = ၃၅၆

ဘုရားကြီးဆောင်ကျေးရွာ ရာသီခွင်ပြ - ပြကွဒိန် ၏ ဆွေးနွေးခြင်းနှင့် ဆန်းစစ်ခြင်း

မြို့နယ် - ကော့ကရိတ်
 အုပ်စု - ပင်းရွာ
 ကျေးရွာ - ၇၇၀ မြို့
 ရက်စွဲ - ၄.၇.၁၉

ရာသီခွင်ပြပြကွဒိန်
ဆွေးနွေးခြင်းနှင့်ဆန်းစစ်ခြင်း

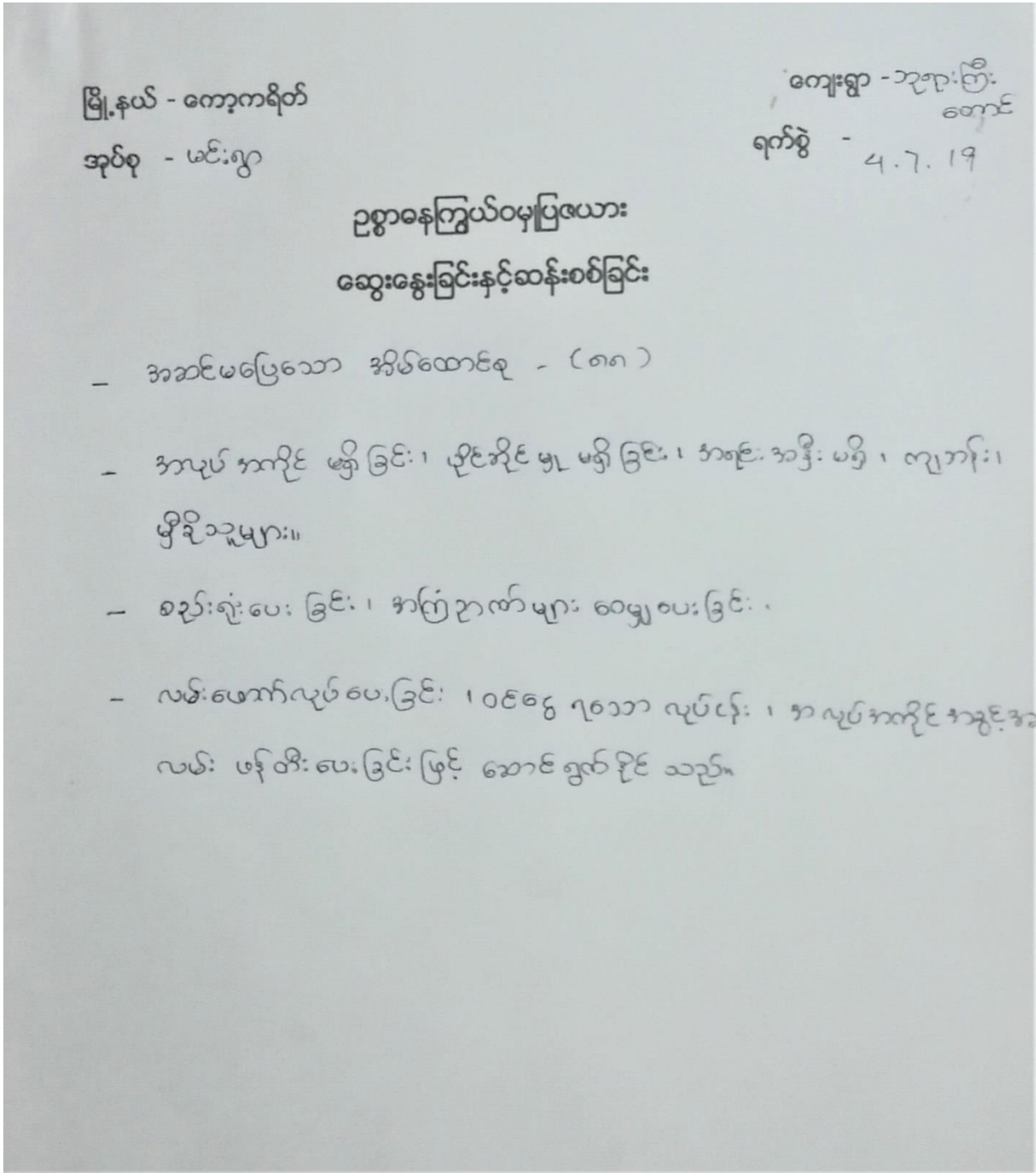
- လယ်ယာ နှင့်ခြံ မှာ အဓိက လုပ်ငန်း ဖြစ် သည်။
- လယ်ယာ လုပ်ကိုင် သူများ - တာပုခူး၊ တာပုခို၊ ဝါခေါင်၊ ဝတက်သဟင်၊ သီတင်းကျွတ်၊ နတ်တော်၊ ပြာသို၊ တပို့တွဲ၊ စာပေါင်း၊ လများတွင် အားလပ်ရက်လည်း ခြံလုပ်ငန်းများ ၁၅၀ ရာခိုင်နှုန်း အလုပ်လုပ်ကိုင် ကြ သည်။
- သောက်သုံးစာမှာ မွေရာသီတွင် အားပါးလာပြီး ခွာသူ/သာ များ အတွက် အခက်အခဲ ကြုံရသည်။
- ဝင်ငွေ / ထွက်ငွေ မျှတမှုမရှိ၊ နိုင်ငံခြား သို့ အလုပ်လုပ်ကိုင် သူများပြား။
- လယ်လုပ်ငန်း နှင့် ခြံလုပ်ငန်း ဝင်ငွေမှာ အရင်က လုံလောက်မှု မရှိသော်လည်း ယခုအခါ လုံလောက်မှု မရှိတော့ပါ။
- ရာသီဥတု ဖောက်ပြန်ခြင်းကြောင့် (ထွက် နှုန်းလျော့၊ ဖိုးလျှ)
- လုပ်အားခ တင်းတူမရတာတက် အများ သမီးများ အတွက် အလုပ်အကိုင် အခွင့်အလမ်း နည်းပါး။ (အိမ်မှုကိစ္စ နှင့်သာ လုပ်ငန်း နေရ)။
- အိမ်မှုကိစ္စများအား အများ သားများမှ ဝိုင်းဝန်း ကူညီခြင်းဖြင့် အများ သမီးများ အတွက် အားလပ်ချိန် များတွင် ဝင်ငွေရ လုပ်ငန်းများ မရှိဘဲ နိုင်ငံခြား။

၆.၃။ ဥစ္စာနေကြွယ်ဝမှုအဆင့်သတ်မှတ်ခြင်း (Wealth Ranking)

ဘုရားကြီးဆောင်ကျေးရွာ၏ ဥစ္စာနေကြွယ်ဝမှုအဆင့်သတ်မှတ်ခြင်းပြဇယား

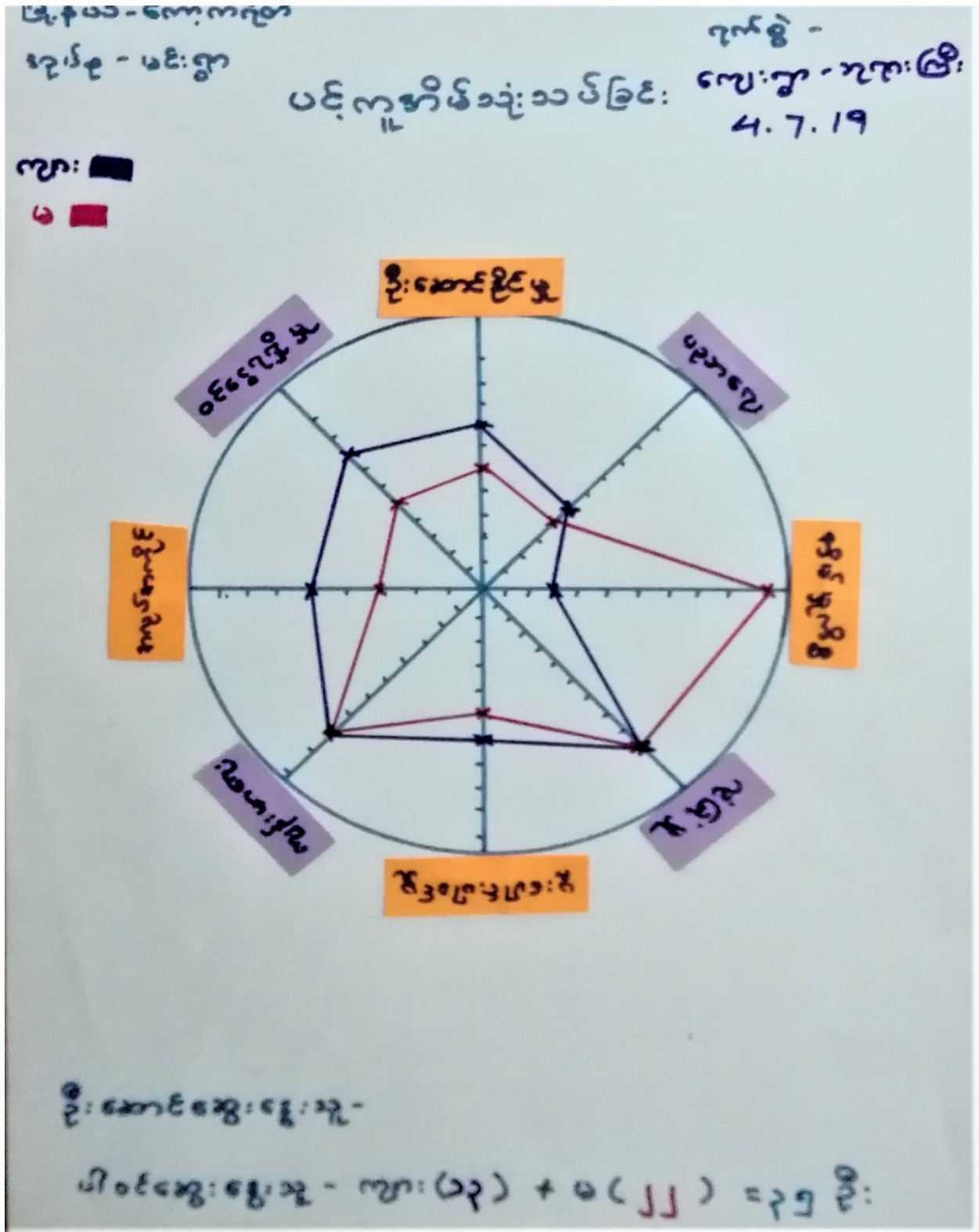
မြို့နယ်-ကျေးကုန်း အုပ်စု - မင်းဂွာ		ဥစ္စာနေကြွယ်ဝမှုဇယား		ကျေးရွာ - အရာထီး ရက်စွဲ - 4.7.19	
အဆင့်	သတ်မှတ်ချက်	အိမ်ထောင်စု	ရာခိုင်နှုန်း	အိမ်ထောင်စု	ရာခိုင်နှုန်း
အဆင့်မြေဧက	တိုက်အိမ်၊ ကား၊ ဆိုင်ကယ်၊ ရော်ဘာပင် (အပင် ၃၀၀၀)၊ လယ် (၁၀၀၀)၊ အသီးပင် (၆၀၀)	၃၀	၁၅.၇%	၃၀	၁၅.၇%
အသယ်ကလတ် အိမ်ထောင်စု	ပျဉ်ထောင်စိုက်၊ ဆိုင်ကယ်၊ ရော်ဘာပင်၊ ကျွန်းပင်၊ လယ် (၅-၈)၊ စား	၈၀	၄၀.၈%	၈၀	၄၀.၈%
အဆင့်မမြေဧက အိမ်ထောင်စု	တဲအိမ်၊ ကျွန်းပင်	၈၈	၄၄.၄%	၈၈	၄၄.၄%
		၁၉၈	၁၀၀%	၁၉၈	၁၀၀%

ဘုရားကြီးဆောင်ကျေးရွာ ဥစ္စာနေကြွယ်ဝမှုအဆင့်သတ်မှတ်ခြင်း၏ ဆွေးနွေးခြင်းနှင့် ဆန်းစစ်ခြင်း



၆.၄။ ကျား-မ ပင့်ကူအိမ်သုံးသပ်ခြင်း (Spider Diagram)

ဘုရားကြီးဆောင်ကျေးရွာ၏ ပင့်ကူအိမ်သုံးသပ်ခြင်း ပုံစံ



ဘုရားကြီးဆောင်ကျေးရွာ ပင့်ကူအိမ်သုံးသပ်ခြင်း၏ ဆွေးနွေးခြင်းနှင့် ဆန်းစစ်ခြင်း

မြို့နယ် - ကော့ကရိတ်
အုပ်စု - မင်းစွာ

ကျေးရွာ - ဘုရားကြီး
ကျောင်း
ရက်စွဲ - 4.7.19

**ပင့်ကူအိမ်သုံးသပ်ခြင်း
ဆွေးနွေးခြင်းနှင့်ဆန်းစစ်ခြင်း**

- အမူရိသမီး ၏ လုပ်ပိုင်ခွင့် ဦးဆောင် နိုင်မှု၊ ဝေငွေ ရရှိမှု၊ အလုပ်အကိုင် အခွင့်အလမ်း အမူရိ သားထက် နည်းသည်။
- အလုပ် အကိုင် မရှိ ခြင်းကြောင့် ဝေငွေ ရရှိမှု အား နည်းသည်။
- ဦးဆောင် နိုင်မှု အားနည်း ရခြင်းမှာ အိမ်တွင်း မှု ကိစ္စ နှင့်ပင် အချိန်လျင်မြန်ခြင်း ဖြစ်သည်။
- ပုံမှန် အလုပ်ပေး နိုင်သည် ဆက်လက် အလုပ်ရုံ တည်ထောင်ခြင်း၊ အမူရိသမီး ဘီးသိန် ဆွေးနွေး ဖွဲ့စည်း ပြုလုပ်ပေးခြင်း၊ အိမ်တွင်း လက်မှု သင်တန်း ဖွဲ့စည်းပေးခြင်း အမူရိ သမီး ၏ အခြေအနေ မြှင့်တင်ပေးခြင်း။

၆.၅။ ပိုင်ဆိုင်မှုသုံးသပ်ခြင်း (Asset Mapping)

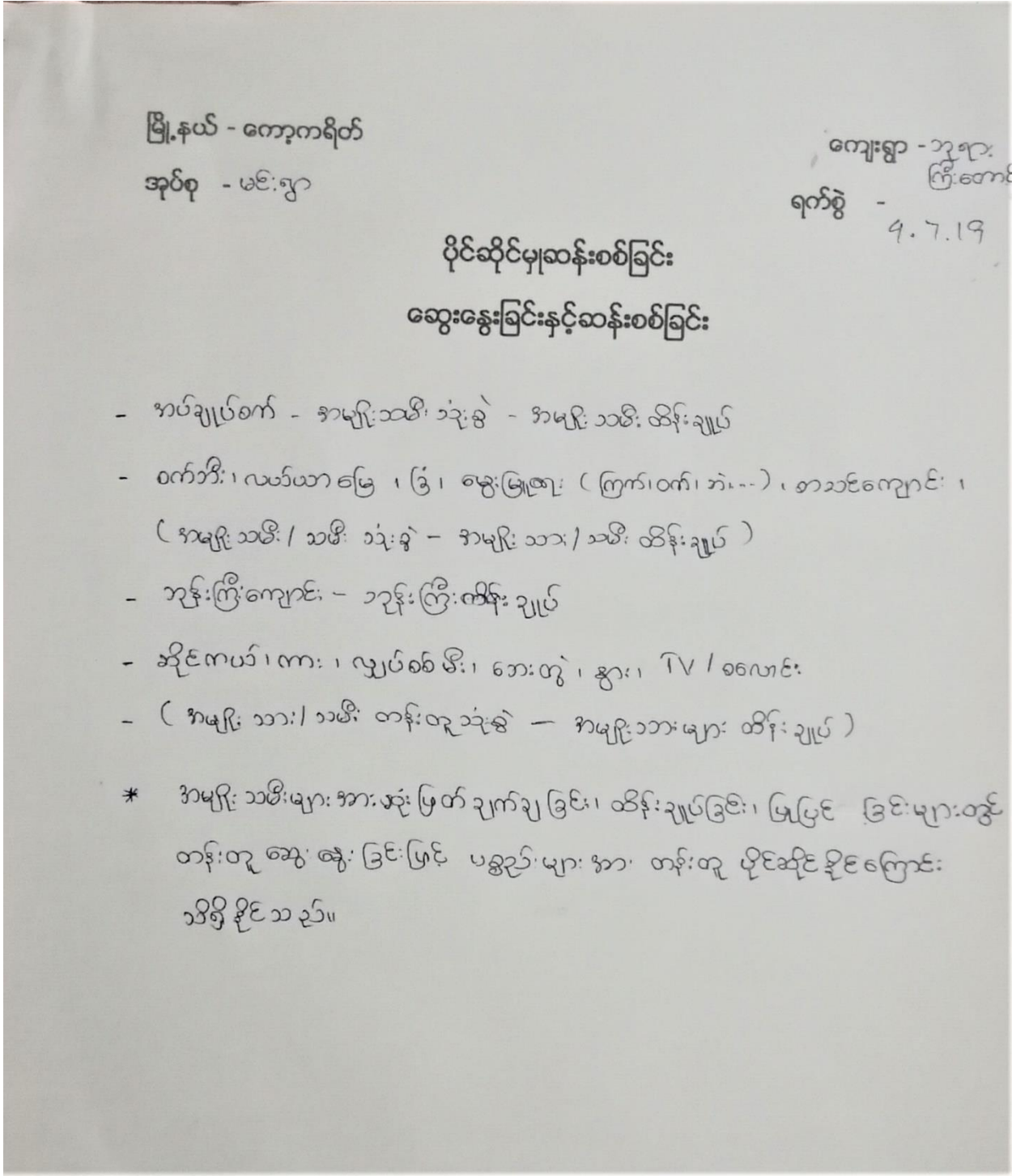
ဘုရားကြီးဆောင်ကျေးရွာ၏ ပိုင်ဆိုင်မှုသုံးသပ်ခြင်း ပြဇယား

ဖိုးနွယ်-ကျေးကုန်း အရင်းအမြစ်ထိန်းချုပ်မှု ကျေးရွာ- ဘုရားကြီး
 ကုန်စုံ - ~~မင်းရွာ~~ မင်းရွာ ပြဇယား ရက်စွဲ - 4.7.19

အကြောင်းရာ	ကျား	မ	က+မ
ကား	၂		
ဆိုင်ကယ်	၂		
စက်ဘီး			၂
လျှပ်စစ်မီး	၂		
လယ်ယာမြေ			၂
ခြံ			၂
အိမ်အိမ်		၂	
စား၊ ကြက်၊ ဝက်၊ က...			၂
အသင်ကျောင်း			၂
ဘုန်းကြီးကျောင်း			၂

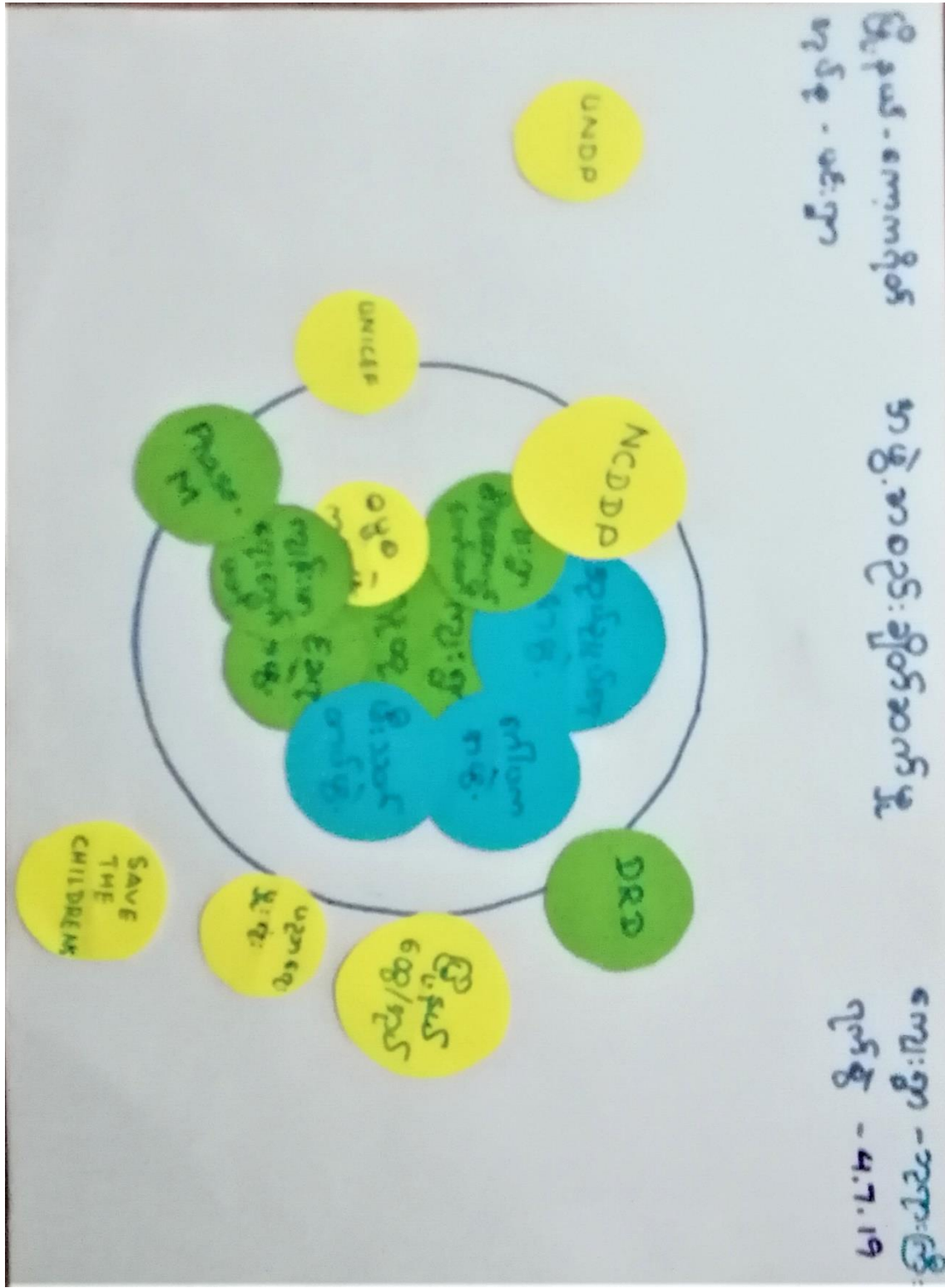
ဦးဆောင်ဆွေးနွေးသူ - မင်းဝေဖြိုးဝိတ်
 ပါဝင်ဆွေးနွေးသူ - ကျား (၁၅) + မ (၂၁) = ၃၆ ဦး

ဘုရားကြီးဆောင်ကျေးရွာ ပိုင်ဆိုင်မှုသုံးသပ်ခြင်းပြဿနာ၏ ဆွေးနွေးခြင်းနှင့် ဆန်းစစ်ခြင်း



၆.၆။ အဖွဲ့အစည်းချိတ်ဆက်မှုယူပေး (Venn diagram)

ဘုရားကြီးဆောင်ကျေးရွာ၏ အဖွဲ့အစည်းချိတ်ဆက်မှုယူပေးပြပုံ



ဘုရားကြီးဆောင်ကျေးရွာ အဖွဲ့အစည်းချိတ်ဆက်မှုဇယား၏ ဆွေးနွေးခြင်းနှင့် ဆန်းစစ်ခြင်း

မြို့နယ် - ကော့ကရိတ်

အုပ်စု - မင်းရွာ

ကျေးရွာ - ဘုရားကြီး
မောင်

ရက်စွဲ - 4.7.19

အဖွဲ့အစည်းချိတ်ဆက်မှုဇယား

ဆွေးနွေးခြင်းနှင့်ဆန်းစစ်ခြင်း

- ကျေးရွာတွင် အုပ်ချုပ်ရေး အဖွဲ့သည် ကျေးရွာအတွင်း အဖွဲ့အစည်းများ နှင့် ဖွဲ့ပြုပေးရေးအဖွဲ့တွင် ဦးဆောင်သည်။
- ဘင်္ဂရာ အဖွဲ့သည် ကျေးရွာ အတွင်းတွင် အသစ်ဖွဲ့ထားသော ကြောင် ဖြစ်သည်။
- လူယ် အဖွဲ့၊ နာရေးကူညီမှု၊ မီးသတ်အဖွဲ့၊ ဒိုးသူကြီး အဖွဲ့များမှာ ချွန်၊ ဘာရေး၊ နာရေး၊ ဘာသာရေး တို့တွင် အဓိကပါဝင်သည်။
- ဓမ္မစင်္ကြံ အဖွဲ့သည် အမျိုးသမီး အဖွဲ့ ဖြစ်သည်။
- လူယ် အဖွဲ့တွင် အမျိုးသားနှင့် အမျိုးသမီးများ ပါဝင်ကြသည်။
- အုပ်ချုပ်ရေးအဖွဲ့သည် ပညာရေး၊ များစွာ၊ အထွေထွေရုံး၊ ကျေးလက် ဦးစီးဌာန များအဖို့ ဆက်သွယ် ဆောင်ရွက်သည်။
- ကျေးရွာလမ်းများ၊ တံတားများ၊ ရေပေးစေရေး၊ မီးလင်းလုပ်ငန်းများ ဖြစ်လာပါက ကျေးလက်ဦးစီးဌာနသို့ အုပ်ချုပ်ရေး များမှ တဆင့် ဆက်သွယ် ဆောင်ရွက်သည်။
- စာသင် ကျောင်း နှင့် ပတ်သက်၍ ပညာရေး များစွာ၊ အရေး ပေါ် အခြေ အရ ကြံ့ကျယ်စွာ မြို့နယ် အထွေထွေရုံး နှင့် ဆက်သွယ် ဆောင်ရွက်သည်။

၇။ ကော်မတီဝင်များရွေးချယ်ခြင်းနှင့်ကျေးရွာဖွံ့ဖြိုးရေးအစီအစဉ်ဆောင်ရွက်မှု မှတ်တမ်းဓာတ်ပုံ



၈။ ကျေးရွာကော်မတီဝင်များစာရင်း

စဉ်	အမည်	ကျား	မ	ရာထူး / တာဝန်
ကျေးရွာစီမံကိန်းအထောက်အကူပြု ကော်မတီ				
၁။	ဦးစိုးမြင့်	ကျား		ဥက္ကဋ္ဌ
၂။	မိသန်းခိုင်		မ	ဥက္ကဋ္ဌ
ဝယ်ယူရေးဆပ်ကော်မတီ				
၁။	မင်းကျော်ထွန်း	ကျား		ခေါင်းဆောင်
၂။	မိငယ်		မ	အဖွဲ့ဝင်
၃။	ဒေါ်ခင်သီ		မ	အဖွဲ့ဝင်
ကျေးရွာငွေစာရင်းကိုင်				
၁။	ဦးထွန်းထွန်းဦး	ကျား		
စောင့်ကြည့်ကြီးကြပ်ရေးဆပ်ကော်မတီ				
၁။	မိစန္ဒာအေး		မ	ခေါင်းဆောင်
၂။	ဦးချမ်းမွန်	ကျား		အဖွဲ့ဝင်
၃။	မင်းပြည့်ဖြိုးအောင်	ကျား		အဖွဲ့ဝင်
လုပ်ငန်းလည်ပတ် ပြုပြင်ထိန်းသိမ်းရေး ဆပ်ကော်မတီ				
၁။	ဒေါ်ကျင်သန်း		မ	ခေါင်းဆောင်
၂။	ဒေါ်ဝင်းအေး		မ	အဖွဲ့ဝင်
၃။	ဦးမြင့်နိုင်	ကျား		အဖွဲ့ဝင်
ဝေဖန်အကြံပြု တိုင်ကြားဖြေရှင်းရေး ကိုယ်စားလှယ်				
၁။	ဦးအဝင်း	ကျား		
၂။	မိခင်ဦး		မ	
ကျေးရွာစေတနာ့ဝန်ထမ်းများ				
၁။	မင်းစိုက်ချမ်း	ကျား		
၂။	မိသက်သက်မွန်		မ	

၉။ ကျေးရွာအခြေခံအချက်အလက် ပုံစံ ၈ - ၁ (PC - 1)

ပုံစံ - ၈ - ၁ ကျေးရွာအခြေခံအချက်အလက်များ (Form PC 1)

လမ်းညွှန်ချက်၊ ကျေးရွာတစ်ရွာသို့ ပထမဆုံးမိတ်ဆက်ခရီးသွားရောက်သောအခါ လူထုစည်းရုံးရေးမှူးသည် ကျေးရွာခေါင်းဆောင်များအားကျေးရွာအချက်အလက်များကိုမေတ္တာရပ်ခံ၍တောင်းခံရသည်။ ဤအချက်အလက်များကိုစီမံကိန်းမိတ်ဆက်အစည်းဝေးမတိုင်မီတောင်းခံရမည်။ စီမံကိန်းမိတ်ဆက်အစည်းဝေးတွင် လူထုစည်းရုံးရေးမှူးသည် ဤအချက်အလက်များအား စစ်ဆေးပြီး မှန်ကန်အောင်ပြုလုပ်ရမည်။ ပြီးနောက်တွင် လူထုစည်းရုံးရေးမှူးမှ သတင်းအချက်အလက်ထဲသို့ Tablets မှ တဆင့် ဖြည့်သွင်းရမည်။

ကျေးရွာခေါင်းဆောင် အမည် ဦး ဝင်းချစ်မွန်	ကျေးရွာခေါင်းဆောင်၏ ဖုန်းနံပါတ် ၀၇-၂၅၅၇၂၂၆၁၃	လူထုစည်းရုံးရေးမှူး၏အမည် ခင် ဝေဖြိုးရှိန်
ပြည်နယ်၊ ခရိုင်၊ ဧရာဝတီ ကရင်	မြို့နယ် ကျောက်ရိတ်	ကျေးရွာအုပ်စု ခင်းရွာ
		ကျေးရွာ အုပ်စုကြီး (၈၀၀)

က။ လူဦးရေ

လူမျိုးစု	အိမ်ထောင်စုအရေအတွက်	ကိုးကွယ်သည့်ဘာသာ	အိမ်ထောင်စုအရေအတွက်
လူမျိုးစု (၁) ဗုဒ္ဓ	၁၇၈	ဘာသာ(၁) ဗုဒ္ဓ	၁၇၈
လူမျိုးစု (၂) -----		ဘာသာ(၂) -----	
လူမျိုးစု (၃) -----		ဘာသာ(၃) -----	
လူမျိုးစုရော -----		ဘာသာရော -----	
အခြား			
	အရေအတွက်		
မသန်စွမ်းသူများ	၃		
သက်ကြီးရွယ်အိုများ (၆၅ နှစ် နှင့် အထက်)	၆၅		
စစ်ဘေးရှောင်			

	အမျိုးသား(အရေအတွက်)	အမျိုးသမီး(အရေအတွက်)	စုစုပေါင်းအရေအတွက်
လူဦးရေ			
လူမျိုးစု (၁)-----	547	549	1096
လူမျိုးစု (၂)-----			
လူမျိုးစု (၃)-----			
အခြား			
အိမ်ထောင်ဦးစီး	163	35	198

(ခ)အခြေခံအဆောက်အအုံ အသုံးအဆောင်များ

စာသင်ကျောင်း	အမှတ် ခြံပိ	ကျန်းမာရေး	အမှတ် ခပ်ပိ	ဘာသာရေးအဆောက် အအုံများ	အမှတ် ခြံပိ
အထက်တန်းကျောင်း	<input type="checkbox"/>	ဆေးရုံ	<input type="checkbox"/>	စေတီ	<input checked="" type="checkbox"/>
အလယ်တန်းကျောင်း	<input type="checkbox"/>	ကျန်းမာရေးဌာန	<input type="checkbox"/>	ဘုန်းကြီးကျောင်း	<input checked="" type="checkbox"/>
မူလတန်းကျောင်း	<input checked="" type="checkbox"/>	ကျန်းမာရေးဌာနခွဲ	<input type="checkbox"/>	ဟိန္ဒူဘုရားကျောင်း	<input type="checkbox"/>
မူကြိုကျောင်း	<input type="checkbox"/>	ဆေးပေးခန်း	<input type="checkbox"/>	ခရစ်ယာန်ကျောင်း	<input type="checkbox"/>
အခြား	<input type="checkbox"/>	အခြား	<input type="checkbox"/>	ဗလီ	<input type="checkbox"/>
				အခြား	<input type="checkbox"/>
မှတ်ချက်		မှတ်ချက်		မှတ်ချက်	

:

(ဂ) ကျွမ်းကျင်သူများမှတ်တမ်း (ကျေးရွာတွင်နေထိုင်သော သို့မဟုတ် တခြားရွာမှလာရောက်သောကျွမ်းကျင်သူများ)

(၁) စာသင်ကျောင်း			(၂) ကျန်းမာရေး			(၃) လက်မှုပညာရှင်		
	ရွာတွင်နေထိုင်သူ	အခြားရွာမှလာသူ		ရွာတွင်နေထိုင်သူ	အခြားရွာမှလာသူ		ရွာတွင်နေထိုင်သူ	အခြားရွာမှလာသူ
မူလတန်းပြဆရာ/မ	<input checked="" type="checkbox"/>	<input checked="" type="checkbox"/>	ဆရာဝန်	<input type="checkbox"/>	<input type="checkbox"/>	လက်သမား	<input checked="" type="checkbox"/>	<input type="checkbox"/>
အထက်တန်းပြဆရာ/မ	<input type="checkbox"/>	<input type="checkbox"/>	လက်ထောက်ကျန်းမာရေးပျိုး	<input type="checkbox"/>	<input type="checkbox"/>	ပန်းရံ	<input checked="" type="checkbox"/>	<input type="checkbox"/>
အလယ်တန်းပြဆရာ/မ	<input type="checkbox"/>	<input type="checkbox"/>	အမျိုးသမီးကျန်းမာရေးဆရာမ	<input type="checkbox"/>	<input type="checkbox"/>	လျှပ်စစ်ကျွမ်းကျင်ပီးသမား	<input checked="" type="checkbox"/>	<input type="checkbox"/>
မူကြိုဆရာ/မ	<input type="checkbox"/>	<input type="checkbox"/>	သားဖွားဆရာမ	<input type="checkbox"/>	<input type="checkbox"/>	ရေပိုက်သွယ်သူ	<input type="checkbox"/>	<input type="checkbox"/>
အခြား	<input type="checkbox"/>	<input type="checkbox"/>	ပြည်သူ့ကျန်းမာရေးလုပ်သား	<input type="checkbox"/>	<input type="checkbox"/>	စက်ပြင်ဆရာ	<input type="checkbox"/>	<input type="checkbox"/>
မှတ်ချက်			မှတ်ချက်			မှတ်ချက်		

(ဃ) ကျေးရွာသို့ ရောက်ရှိနိုင်သည့်လမ်းအခြေအနေ / ကျေးရွာတစ်ရွာသည် ၎င်း၏ကျေးရွာအုပ်စုနှင့် ဆက်သွယ်ထားသောလမ်းအခြေအနေ (အောက်ပါတို့ကိုဝိုင်းပါ)

ကျောက်ကြမ်းလမ်း: ကတ္တရာလမ်း ကွန်ကရစ်လမ်း: မော်တော်ဆိုင်ကယ်လမ်း:
 ကျောက်ခင်းလမ်း: မြေသားလမ်း: လူသွားလမ်း: အခြား: _____

(င) ကျေးရွာဖွံ့ဖြိုးမှုစီမံချက်

(၁) လူထုထုတ်ပြန်စီမံကိန်းမစတင်မှီ ဤကျေးရွာတွင်ကျေးရွာဖွံ့ဖြိုးမှုစီမံချက်ရှိခဲ့ပါသလား? ဝိုင်းပါ
 ရှိပါသည် မရှိပါ / မသိပါ
 (၂) ရှိခဲ့ပါလျှင် ဤစီမံချက်ကို မည်သည့် ခုနှစ်တွင်ပြင်ဆင်ခဲ့ပါသနည်း? နစ်----- / မသိပါ
 (၃) ဤစီမံချက်ကို ဖြိုနယ်မှုအတည်ပြုခဲ့ပါသလား? ပြုခဲ့ပါသည် / မပြုခဲ့ပါ / မသိပါ

(စ) ခရီးအကွာအဝေး

(၁) ဤကျေးရွာ၏ပဟိုမှ၎င်းကျေးရွာအုပ်စု၏ပဟိုအထိခရီးမိုင်မည်မျှကွာဝေးသနည်း? မိုင်-----/မသိပါ ^{1.8E}

(၂) ဤကျေးရွာမှ ၎င်းကျေးရွာအုပ်စုပဟိုအထိသွားလာရာတွင်ကြာမြင့်သည့်အချိန်။

ခြောက်သွေ့ရာသီတွင်ကြာချိန်-----^{15 မိနစ်}ထော်လာရီ/မော်တော်ဆိုင်ကယ်/ခြေလျင်/လား/မော်တော်ဘုတ်/

အခြား -----

မိုးရာသီတွင်ကြာချိန်-----^{20 မိနစ်}ထော်လာရီ/မော်တော်ဆိုင်ကယ်/ခြေလျင်/လား/မော်တော်ဘုတ်/

အခြား -----

(ဆ) ပတ်ဝန်းကျင်ဆိုင်ရာသဘာဝဘေးအန္တရာယ်

ဤကျေးရွာတွင်ရေကြီးခြင်းကဲ့သို့ သဘာဝဘေးအန္တရာယ်ကျရောက်ဖူးခြင်း ရှိပါသလား။

မရှိပါ ရှိပါသည် ရှိလျှင်ဖော်ပြပါ-----

(ဇ) ကျေးရွာတွင် ဇွဲ စည်းထားသော အဖွဲ့အစည်းများ

လူထုပဟိုပြုစီမံကိန်းမတိုင်မီ ဤကျေးရွာတွင် ကျေးရွာဖွံ့ဖြိုးရေးအတွက် အစိုးရ(သို့) ရွာသားများကိုယ်တိုင်(သို့) စီမံကိန်းတစ်ခုခုမှ ဇွဲ စည်းထားသည့် အဖွဲ့အစည်းများရှိပါသလား။

(၁) ကျေးရွာဖွံ့ဖြိုးရေးအဖွဲ့ (Phase - M)

(၂) -----

(ဈ) အထွေထွေအုပ်ချုပ်ရေး ဦးစီးဌာန (GAD) မှ မှတ်တမ်းတင်ထားခြင်း

ဤကျေးရွာသည် အထွေထွေအုပ်ချုပ်ရေး ဦးစီးဌာန (GAD) မှ မှတ်တမ်းတင်ထားမှု ရှိပါသလား။

မရှိပါ ရှိပါသည်

ကျေးရွာခေါင်းဆောင်

အမည် ဦးမင်းချစ်မူန်

လက်မှတ် [Signature] နေ့စွဲ : 18. 6. 2019

လူထုစည်းရုံးရေးမှူး

အမည် မင်းဝေဇွဲ

လက်မှတ် [Signature] နေ့စွဲ 18. 6. 2019

၁၀။ စီမံကိန်းစက်ဝန်းအချိန်ဇယား ပုံစံ ၈ - ၂ (PC - 2)

ပုံစံ - ၈-၂ - စီမံကိန်းစက်ဝန်းအချိန်ဇယား (PC 2)

လက်ညွှန်ရှာဖွေ
သက်ဆိုင်ရာလူထုစည်းရုံးရေးမှူး/လက်ထောက်နည်းပညာမှူးများမှစီမံကိန်းစက်ဝန်းအဆင့်တစ်ခုစီပြီးစီးတိုင်းကျေးရွာနှင့် ကျေးရွာအုပ်စုအတွက်ဤပုံစံကိုဖြည့်သွင်းရမည်။

ရည်ရွယ်ချက်/လက်ထောက်နည်းပညာရေးမှူးဝန်ထမ်း အမည် - မေ.ဝေဖြိုး ဦး

နေ့စွဲ - ၁.၇.၂၀၁၇

စက်ဝန်းအားအမှတ်ခြစ်ပါ စက်ဝန်း(၁) စက်ဝန်း(၂) စက်ဝန်း(၃)
 စက်ဝန်း (၄)

ပြည်နယ်/တိုင်း ကရင် မြို့နယ် - ကော့ကရိတ် ကျေးရွာအုပ်စု - မင်းရွာ ကျေးရွာ - ၇၅၃ (ကြီး (စောငါး))

စီမံကိန်းဆောင်ရွက်မှုအဆင့်များ	နေ့စွဲ		အစည်းအဝေးတွင်တက်ရောက်သူအရေအတွက်						
	စတင်သည့် နေ့	ပြီးဆုံးသည့် နေ့	အမျိုးသား အရေ အတွက်	အမျိုးသမီး အရေ အတွက်	အိမ်ထောင်စု အရေ အတွက်	လူမျိုးစုတက်ရောက်သူ အရေအတွက် နှင့် လူမျိုးစုအမည်	အိမ်ထောင်စု ပေါင်း	အိမ်ထောင်စု %	
၁။ ကျေးရွာစီမံကိန်း မိတ်ဆက်အစည်းအဝေး	၄.၇.၁၇	၄.၇.၁၇	30	၆၇	၇၇	၈၄ ၇၇	1၇8	50%	
၂။ ကျေးရွာဖွံ့ဖြိုးရေး စီမံချက်ရေးဆွဲခြင်း အစည်းအဝေး	၄.၇.၁၇	၄.၇.၁၇	30	၆၇	၇၇	၈၄ ၇၇	1၇8	50%	
၃။ ကျေးရွာအုပ်စုလုပ်ငန်းဆုံးဖြတ်ချက်ချသည့် အစည်းအဝေး									

၄။ မြို့နယ်အဆင့်စီမံကိန်းရေးဆွဲရေးနှင့် အကောင်အထည်ဖော်ရေးကော်မတီ၏ စီမံကိန်း သုံးသပ်မှုအစည်းအဝေး			မလို့	မလို့	မလို့	မလို့		
၅။ မြို့နယ်စီမံကိန်းရေးဆွဲရေးနှင့် အကောင်အထည်ဖော်ရေးကော်မတီ၏ဆုံးဖြတ်မှုကို ရွာသို့ အသိပေးအကြောင်းကြားသည့်အစည်းအဝေး								
၆။ စီမံကိန်းလုပ်ငန်းခွဲစီမံချက်ရေးဆွဲခြင်း အစည်းအဝေး	မလို့	မလို့	မလို့	မလို့	မလို့	မလို့	မလို့	မလို့
၆.၁။ စီမံကိန်းလုပ်ငန်း အကောင်အထည်ဖော် ရေးအစီအစဉ် ရေးဆွဲခြင်း								
၆.၂။ ဝယ်ယူရေးအစီအစဉ် ရေးဆွဲခြင်း								
၆.၃။ ဘဏ္ဍာရေးကုန်ကျမှုလျာထားအစီအစဉ် ရေးဆွဲခြင်း								
၆.၄။ မြင်/တိမ်းအစီအစဉ် ရေးဆွဲခြင်း								
၇။ စီမံကိန်းလုပ်ငန်းခွဲ တိုးတက်မှု စောင့်ကြည့် အစည်းအဝေး	မလို့	မလို့	မလို့	မလို့	မလို့	မလို့	မလို့	မလို့
၇.၁။ အစည်းအဝေး ပထမအကြိမ်								
၇.၂။ အစည်းအဝေး ဒုတိယအကြိမ်								
၇.၃။ အစည်းအဝေး တတိယအကြိမ်								
၈။ စီမံကိန်းလုပ်ငန်းခွဲ အပြီးသတ်စစ်ဆေးခြင်း အစည်းအဝေး								
၉။ လူထုစစ်ဆေးပွဲအစည်းအဝေး								

၁၁။ ကျေးရွာဖွံ့ဖြိုးရေးဦးစားပေးအစီအစဉ် ပုံစံ ၈ - ၃ (PC - 3)

ပုံစံ - ၈-၃ ကျေးရွာဖွံ့ဖြိုးရေး ဦးစားပေးအစီအစဉ် (Form PC 3)

လယ်ယာနှင့်စိုက်ပျိုးရေးအဆင့်(၃)ကျေးရွာမှိုက်မှန်းချက်အစည်းအဝေးပြီးဆုံးသောအခါကျေးရွာစီမံကိန်းအထောက်အကူပြု ကော်မတီသည် လူထုစည်းရုံးရေးမှူးအကူအညီဖြင့် ဤပုံစံကိုပြည့်စုံအောင် ဖြည့်သွင်းရမည်။

လူထုစည်းရုံးရေးမှူး/ဝန်ထမ်း အမည် - **မခင်စေ ဖြိုး ရှိန်**

နေ့စွဲ 22.7.19	စက်ဝန်းအား အမှတ်ခြစ်ပါ (✓)	<input type="checkbox"/> စက်ဝန်း (၁)	
	<input checked="" type="checkbox"/> စက်ဝန်း(၂)	<input type="checkbox"/> စက်ဝန်း(၃)	<input type="checkbox"/> စက်ဝန်း(၄)

ပြည်နယ်/ခရိုင်/ကရင်	မြို့နယ် ကျေးရွာ	ကျေးရွာအုပ်စု - မခင်ရွာ	ကျေးရွာ - ကျေးရွာ (မြို့ရွာ)
---------------------	----------------------------	--------------------------------	-------------------------------------

က။ အခက်အခဲအတားအဆီးများအားဆွေးနွေးခြင်း - ယခုလက်ရှိအခြေအနေတွင်ကျေးရွာဖွံ့ဖြိုးတိုးတက်ရေးအတွက် အဓိကအခက်အခဲအတားအဆီးများသည် မည်သည်များဖြစ်ပါသနည်း။ (အမျိုးသား/သမီး အနည်းဆုံးအခက်အခဲ ၅ ခုစီဖော်ပြပါ)

အုပ်စုဖွဲ့ ဆွေးနွေးမှုများမှ တင်ပြသောအခက်အခဲအတားအဆီးများ	
ခါတ်ဖိ၊ တိုင်း၊ ဖိ၊ ဖြိုး၊ မရှိသောကြောင့် ကျောင်းသား၊ ဘုရားစာဖတ်ခြင်း၊ ပညာရေးအားလုံးလုံး ဖွံ့ဖြိုးမှု မရှိခြင်း။	<input type="checkbox"/> ကျား <input type="checkbox"/> မကျား + မ
စာလေ့ရှိသူ မရှိသောကြောင့် ကျေးရွာလူထုများ၊ ကလေးငယ်များ ပညာမဟုတ်ဘဲ နားနည်းခြင်း။	<input type="checkbox"/> ကျား <input type="checkbox"/> မကျား + မ
မူလတန်းကျောင်းခြံစည်းရုံး မရှိသောကြောင့် ကျောင်းသား၊ ဘုရားစာသင်ကွဲတွင် လုံခြုံမှု မရှိခြင်း။	<input type="checkbox"/> ကျား <input type="checkbox"/> မကျား + မ
ရေအကြမ်း မရှိသောကြောင့် မိုးရာသီတွင် ရေများ လမ်းပေါ်ပျံ့နှံ့လမ်းများ ပျက်စီးပြီး သွားလာရခက်ခဲခြင်း။	<input type="checkbox"/> ကျား <input type="checkbox"/> မကျား + မ
ကျောင်းကား၊ ကစားကွင်း မရှိသောကြောင့် ကျောင်းသား၊ ဘုရားစာ၊ ကစား လိုက်စားမှု နားနည်းခြင်း။	<input type="checkbox"/> ကျား <input type="checkbox"/> မကျား + မ
ရွာချင်းဆက်သွယ် မကောင်းသောကြောင့် လူနား၊ ဖတ်ရေး၊ ပညာရေး၊ နှင့် လူမှုရေး လုပ်ငန်းများ သွားလာရ ခက်ခဲခြင်း။	<input type="checkbox"/> ကျား <input type="checkbox"/> မကျား + မ
မီးသတ်ကား မရှိသောကြောင့် နေရာအတွင်း မီးဘေး ဖန္တရားပင်ကို တွက်စိုးရိမ်ရခြင်း။	<input type="checkbox"/> ကျား <input type="checkbox"/> မကျား + မ
	<input type="checkbox"/> ကျား <input type="checkbox"/> မ <input type="checkbox"/> ကျား + မ
	<input type="checkbox"/> ကျား <input type="checkbox"/> မ <input type="checkbox"/> ကျား + မ
	<input type="checkbox"/> ကျား <input type="checkbox"/> မ <input type="checkbox"/> ကျား + မ
	<input type="checkbox"/> ကျား <input type="checkbox"/> မ <input type="checkbox"/> ကျား + မ
	<input type="checkbox"/> ကျား <input type="checkbox"/> မ <input type="checkbox"/> ကျား + မ

၈။ မျှော်မှန်းခြင်း- နောင်လာမည့် (၅) နှစ် အတွင်း ကျေးရွာဖွံ့ဖြိုးရေး မျှော်မှန်းလျာထားချက်များအား တင်ပြပါ။

အုပ်စုဖွဲ့ဆွေးနွေးမှုများမှ တင်ပြသော မျှော်မှန်းချက်များ

ခင်းမိတိုင်၊ မီးကြီးဖျားရှုဂါဇာဖြို ချေးရွာတိုးတက်မှု လာစေရန်	<input type="checkbox"/> ကျား <input type="checkbox"/> မ <input type="checkbox"/> ကျား+ မ
စာကြည့်တိုက်ရှုဂါဇာဖြို၊ ရွာသူ/သားဖျား၊ မဟုသတတိုင်းဖွားလာစေရန်	<input type="checkbox"/> ကျား <input type="checkbox"/> မ <input type="checkbox"/> ကျား+ မ
စာသင်ကျောင်းခြံစည်းရိုးရှုဂါဇာဖြို၊ ကျောင်းလှူဒါန ဖွဲ့ ရှုဂါဇာဖြို	<input type="checkbox"/> ကျား <input type="checkbox"/> မ <input type="checkbox"/> ကျား+ မ
ရေမြောင်းဖျားရှုဂါဇာဖြို၊ လမ်းရေတိုက်စားခြင်း၊ နတ်မှ ကင်းဝေးလာစေရန်	<input type="checkbox"/> ကျား <input type="checkbox"/> မ <input type="checkbox"/> ကျား+ မ
မီးသတ်ကားရှုဂါဇာဖြို၊ မီးစားအန္တရာယ်ကင်းဝေးလာစေရန်	<input type="checkbox"/> ကျား <input type="checkbox"/> မ <input type="checkbox"/> ကျား+ မ
	<input type="checkbox"/> ကျား <input type="checkbox"/> မ <input type="checkbox"/> ကျား+ မ
	<input type="checkbox"/> ကျား <input type="checkbox"/> မ <input type="checkbox"/> ကျား+ မ
	<input type="checkbox"/> ကျား <input type="checkbox"/> မ <input type="checkbox"/> ကျား+ မ
	<input type="checkbox"/> ကျား <input type="checkbox"/> မ <input type="checkbox"/> ကျား+ မ
	<input type="checkbox"/> ကျား <input type="checkbox"/> မ <input type="checkbox"/> ကျား+ မ
	<input type="checkbox"/> ကျား <input type="checkbox"/> မ <input type="checkbox"/> ကျား+ မ
	<input type="checkbox"/> ကျား <input type="checkbox"/> မ <input type="checkbox"/> ကျား+ မ
	<input type="checkbox"/> ကျား <input type="checkbox"/> မ <input type="checkbox"/> ကျား+ မ

၉။ လူထုစီမံကိန်း၏ လာမည့် (၄) နှစ်အတွက် အကျိုးဝင်သော ဦးစားပေး ဖွံ့ဖြိုးတိုးတက်မှု လုပ်ငန်း အစီအစဉ်များအားဖော်ပြပါ။

ဦးစားပေး အဆင့် သတ်မှတ်ချက်	ကျေးရွာအတွက် ဦးစားပေး ဖွံ့ဖြိုးတိုးတက်မှု လုပ်ငန်းစဉ်များ	အဆိုပြုသူ (အမျိုးသားများ/ အမျိုးသမီးများ/ အမျိုးသား+အမျိုးသမီး)	အခန်းကဏ္ဍ	ခန့်မှန်း ကုန်ကျစရိတ်	အကျိုးခံစားခွင့်ရှိသူခန့်မှန်းခြေအရေအတွက်		
					ကျား	မ	ပေါင်း
၁	ခင်းမိတိုင် မီးကြီးဖျားရှုဂါဇာဖြို ဖြိုလှမ်း	က + မ	မီးလင်းရေး		၅၄၇	၅၄၇	၁၀၉၄
၂	ချေးရွာ စာကြည့်တိုက်တည်ဆောက်ရေးလုပ်ငန်း	က + မ	ပညာရေး		၅၄၇	၅၄၇	၁၀၉၄
၃	မူလကျေးရွာခြံစည်းရိုးမြေဖွဲ့ခြင်းလုပ်ငန်း	က + မ	ပညာရေး		၅၄၇	၅၄၇	၁၀၉၄

၄	လမ်းကားရေခြွင်းမြေခြွင်း ပျံ့ပျံ့	က + ဗ	လမ်းပန်းဆက် ပွယ်ရေး	၅၂၇	၅၂၇	၁၀၉၆
၅	ကုန်းကြီး မူလကမ်းကြောင်းကားကား ကွင်းတည်ဆောက်ခြင်းပျံ့ပျံ့	က + ဗ	ပညာရေး	၅၂၇	၅၂၇	၁၀၉၆
၆	ကုန်းကြီး - ခေါ်ကျွန်းကျွန်းရွာ လမ်းပျံ့ပျံ့မြေခြွင်းပျံ့ပျံ့	က + ဗ	လမ်းပန်းဆက် ပွယ်ရေး	၅၂၇	၅၂၇	၁၀၉၆
၇						

သား လူတို့စီမံကိန်းအဖွဲ့အစည်း (၄) နှစ်အတွက် အကျိုးမဝင်သော ဦးစားပေး ဖွံ့ဖြိုးတိုးတက်မှု လုပ်ငန်း အစီအစဉ်များအားဖော်ပြပါ။

အဆင့်	ကျေးရွာအတွက် ဦးစားပေး ဖွံ့ဖြိုး တိုးတက်မှု လုပ်ငန်းစဉ်များ	အဆိုပြုသူ (အမျိုးသားများ/ အမျိုးသမီးများ/အမျိုးသား + အမျိုးသမီး)	အခန်းကဏ္ဍ
၁	ကလပ်ကုန်ကြေးနန်းကုန်ကြေး	က + ဗ	ကဏ္ဍ
၂	မီးသတ်ကားစုစု	က + ဗ	ကဏ္ဍ
၃			
၄			
၅			
၆			
၇			

ခေါင်းဆောင်၊ ကျေးရွာစီမံကိန်းအထောက်အကူပြုကော်မတီမှအတည်ပြုသည်။

အမည် ----- လက်မှတ် ----- နေ့စွဲ -----

၁၂။ ကျေးရွာပထမအကြိမ်၊ ဒုတိယအကြိမ် အစည်းအဝေးမှတ်တမ်း

အစည်းအဝေးအကြောင်း
၀-၇-၂၀၁၉ ခုနှစ် အစည်းအဝေး (ကျေးရွာ ပထမ)
ရက်စွဲ ၄.၇.၂၀၁၉

အစည်းအဝေး နေရာ
အစည်းအဝေး အကြောင်း
- ဒီမိုကရေစီ အဖွဲ့အစည်း ဝင်ဆောင်ခြင်း

၁- ကျေးရွာအတွင်း အဖွဲ့အစည်း အဖွဲ့အစည်း ဝင်ဆောင်ခြင်း

၂- ဒီမိုကရေစီ အဖွဲ့အစည်း အဖွဲ့အစည်း ဝင်ဆောင်ခြင်း နှင့် အဖွဲ့အစည်း ဝင်ဆောင်ခြင်း

၃- အစည်းအဝေး အဖွဲ့အစည်း ဝင်ဆောင်ခြင်း နှင့် အဖွဲ့အစည်း ဝင်ဆောင်ခြင်း

၄- အစည်းအဝေး အဖွဲ့အစည်း ဝင်ဆောင်ခြင်း နှင့် အဖွဲ့အစည်း ဝင်ဆောင်ခြင်း

စဉ်	အစည်းအဝေးအကြောင်း	အစည်းအဝေးအကြောင်း
၁	ကျေးရွာအတွင်း အဖွဲ့အစည်း ဝင်ဆောင်ခြင်း နှင့် အဖွဲ့အစည်း ဝင်ဆောင်ခြင်း	ကျေးရွာ/အဖွဲ့အစည်း
၂	ကျေးရွာအတွင်း အဖွဲ့အစည်း ဝင်ဆောင်ခြင်း နှင့် အဖွဲ့အစည်း ဝင်ဆောင်ခြင်း	ကျေးရွာအတွင်း အဖွဲ့အစည်း
၃	ကျေးရွာအတွင်း အဖွဲ့အစည်း ဝင်ဆောင်ခြင်း နှင့် အဖွဲ့အစည်း ဝင်ဆောင်ခြင်း	ကျေးရွာ/အဖွဲ့အစည်း
၄	ကျေးရွာအတွင်း အဖွဲ့အစည်း ဝင်ဆောင်ခြင်း နှင့် အဖွဲ့အစည်း ဝင်ဆောင်ခြင်း	ကျေးရွာအတွင်း အဖွဲ့အစည်း

အစည်းအဝေးအကြောင်း
အစည်းအဝေးအကြောင်း
ရက်စွဲ/ရက်စွဲ ၄.၇.၂၀၁၉

၁၃။ ကဏ္ဍအလိုက်အနှစ်ချုပ်ဇယား

ဘုရားကြီး (ကောင်)

ကဏ္ဍအလိုက် လုပ်ငန်းချုပ်ဇယား

ကဏ္ဍ	စဉ်	လုပ်ငန်းအမျိုးအစား	အဆိုပြုသူ (အမှန်ခြစ်ရန်)			ခုနှစ်	ထောက်ပံ့မည့်အဖွဲ့အစည်း (သို့) ဌာန	မှတ်ချက်
			ကျား	မ	ကျား+မ			
အခြေခံအဆောက်အအုံကဏ္ဍ (လမ်း/တံတား/ရေရရှိရေး/မီးလင်းရေး)	၀	ရွှေမြောင်းပြန်လည်ပြုပြင်ဆင်ခြင်	✓			၂၀၁၈/၂၀၁၉		
	၂	ရွာကင်း၊ လမ်း၊ ကွန်ကရစ်ခင်းခြင်			✓	၂၀၁၈		
	၃	ဓာတ်ဖွဲ့တိုင်းပြန်လည်ဆွဲထူရေး			✓	၂၀၁၈/၂၀၁၉		
	၄	ရွာချင်း ဆက်တိုက်ပြုပြင်ခြင်း		✓		၂၀၁၈		
	၅	မေတ္တာကုန်း ဘုရားကြီး ရွာချင်း ဆက်တိုက် ကွန်ကရစ်ခင်း		✓		၂၀၁၈/၂၀၁၉		
လူမှု စီးပွားကဏ္ဍ (ပညာရေး/ ကျန်းမာရေး နှင့် ဆိုင်သောအဆောက်အအုံများနှင့် အခြားလိုအပ်ချက်များ)	၀	ကျောင်း ခြံစည်းဆိုးပြုပြင်ဆင်ခြင်			✓	၂၀၁၈/၂၀၁၉		
	၂	ကျောင်း အေးကစားကွင်း ၅ ခွံရေး		✓		၂၀၁၈/၂၀၁၉		
	၃							
	၄							
	၅							
သက်မွေးဝမ်းကျောင်းကဏ္ဍ (စိုက်ပျိုးရေး/ မွေးမြူရေး နှင့် ဆိုင်သော အဆောက်အအုံများ နှင့် အခြား လိုအပ်ချက်များ)	၀	ကလောင်ကိုင်စွဲစဉ် ကလေး ၅ ခွံရေး		✓		၂၀၁၈/၂၀၁၉		
	၂							
	၃							
	၄							
	၅							
သဘာဝဘေးအန္တရာယ် လျော့ပါးရေး ကဏ္ဍ	၀	မီးသတ်ကား ၅ ခွံရေး	✓			၂၀၁၈/၂၀၁၉		
	၂							
	၃							
	၄							
	၅							
အခြားကဏ္ဍ (ဌာနဆိုင်ရာများသို့ လှူဒါန်း နှင့် အကောင်အထည် နိုင်ခြင်း နှင့် အကောင်အထည် ဖော်ဆောင်ချက်ပေးနိုင်ခြင်းမရှိ သော လုပ်ငန်းများ)	၀	ကျေးရွာစာကြည့်တိုက် ၅ ခွံရေး			✓	၂၀၁၈/၂၀၁၉		
	၂							
	၃							
	၄							
	၅							