

ပြည်ထောင်စုသမ္မတမြန်မာနိုင်ငံတော်အစိုးရ
စိုက်ပျိုးရေး၊ မွေးမြူရေးနှင့် ဆည်မြောင်းဝန်ကြီးဌာန
ကျေးလက်ဒေသဖွံ့ဖြိုးတိုးတက်ရေးဦးစီးဌာန

လူထုပတ်ဝန်းကျင်ထိန်းသိမ်းရေး

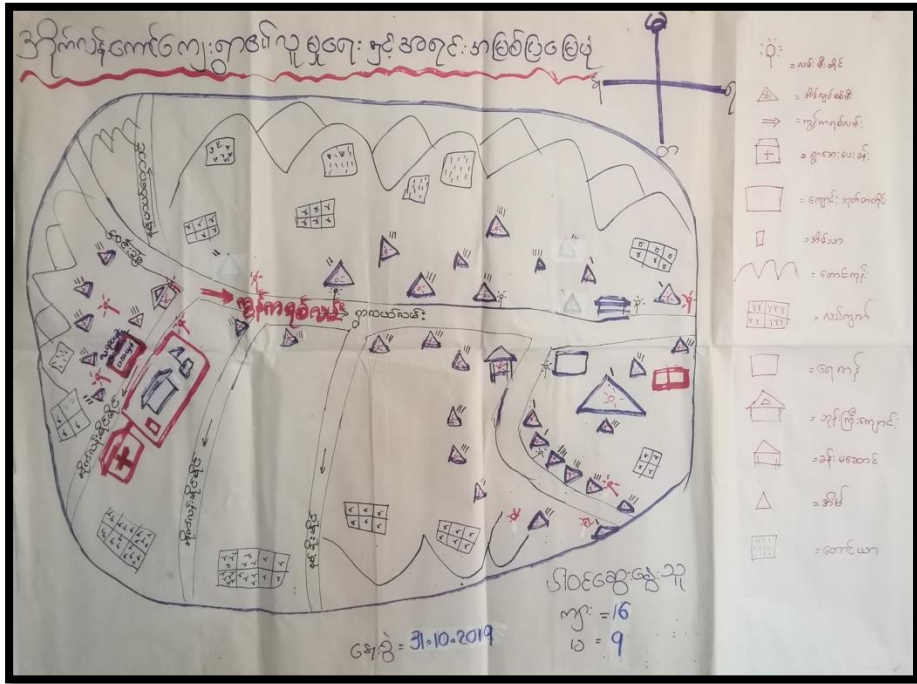


ကျေးရွာဖွံ့ဖြိုးရေးအစီအစဉ်
Village Development Plan (VDP)
ဖာလန်ကော်ကျေးရွာအုပ်စု၊ အိုက်လန်းကောင်ကျေးရွာ

မာတိကာ

- ၁။ မိုင်းခတ်မြို့နယ်အခြေပြမြေပုံ..... 2
- ၂။ အိုက်လန်းကောင်ကျေးရွာ အခြေပြမြေပုံ..... 3
- ၃။ ဖာလန်ကော်ကျေးရွာအုပ်စု တွင်ပါဝင်သောကျေးရွာများစာရင်း..... 3
- ၄။ ကျေးရွာအခြေခံအချက်အလက်များ (ကျေးရွာသမိုင်းကြောင်း)..... 4
- ၅။ လူထုပူးပေါင်းပါဝင်သော လူမှုဆန်းစစ်ခြင်းနှင့် အကဲဖြတ်ခြင်းလုပ်ငန်းစဉ် အကျဉ်းချုပ်ဇယား 4
- ၆။ ကျေးရွာဖွံ့ဖြိုးရေးအစီအစဉ်အတွက်အသုံးပြုခဲ့သော PRA tools တစ်ခုချင်းစီအတွက် သုံးသပ်ချက်များ 5
 - ၆.၁။ လူမှုရေးနှင့် ကျေးရွာအရင်းအမြစ်ပြမြေပုံ 5
 - ၆.၂။ ရာသီခွင်ပြ ပြက္ခဒိန် 6
 - ၆.၃။ ဥစ္စနေကြွယ်ဝမှုအဆင့်သတ်မှတ်ခြင်း 7
 - ၆.၄။ ကျား၊ မ ပင့်ကူအိမ်သုံးသပ်ခြင်း..... 8
 - ၆.၅။ ကျေးရွာအရင်းအမြစ်အသုံးချမှုဇယား..... 9
 - ၆.၆။ အဖွဲ့ အစည်းချိတ်ဆက်မှုပြမြေပုံ..... 10
- ၇။ ကျေးရွာဖွံ့ဖြိုးရေးအစီအစဉ်ဆောင်ရွက်မှု မှတ်တမ်းခါတ်ပုံများ..... 11
- ၈။ ကျေးရွာအခြေခံအချက်အလက်(ပုံစံ-၁)..... 12
 - ၈.၁။ ပထမနှစ်စက်ဝန်း ကျေးရွာအချက်အလက်(ပုံစံ-၁) 12
 - ၈.၂။ ဒုတိယနှစ်စက်ဝန်း ကျေးရွာအချက်အလက်(ပုံစံ) 15
- ၉။ စီမံကိန်းစက်ဝန်းအချိန်ဇယား (ပုံစံ - ၂)..... 19
 - ၉.၁။ ပထမနှစ်စက်ဝန်း စီမံကိန်းစက်ဝန်းအချိန်ဇယား (ပုံစံ - ၂)..... 19
 - ၉.၂။ ဒုတိယနှစ်စက်ဝန်း စီမံကိန်းစက်ဝန်းအချိန်ဇယား (ပုံစံ - ၂)..... 20
- ၁၀။ ကျေးရွာဖွံ့ဖြိုးရေး ဦးစားပေးအစီအစဉ် (ပုံစံ -၃)..... 21
 - ၁၀.၁။ ပထမနှစ်စက်ဝန်း ကျေးရွာဖွံ့ဖြိုးရေး ဦးစားပေးအစီအစဉ် (ပုံစံ-၃)..... 21
 - ၁၀.၂။ ဒုတိယနှစ်စက်ဝန်း ကျေးရွာဖွံ့ဖြိုးရေး ဦးစားပေးအစီအစဉ် (ပုံစံ-၃)..... 23
- ၁၁။ ကဏ္ဍအလိုက်ဦးစားပေးဖွံ့ဖြိုးရေးလုပ်ငန်းစဉ်များ 26
 - ၁၁.၁။ ပထမနှစ်စက်ဝန်း ကဏ္ဍအလိုက်ဦးစားပေး ဖွံ့ဖြိုးရေးလုပ်ငန်းစဉ်များ..... 26
 - ၁၁.၁။ ဒုတိယနှစ်စက်ဝန်း ကဏ္ဍအလိုက်ဦးစားပေး ဖွံ့ဖြိုးရေးလုပ်ငန်းစဉ်များ..... 27
- ၁၂။ အစည်းအဝေးမှတ်တမ်း 28
 - ၁၂.၁။ ဒုတိယနှစ် စက်ဝန်း အစည်းအဝေးမှတ်တမ်း 28
- ၁၃။ ကျေးရွာစီမံခန့်ခွဲမှုအဖွဲ့ဝင်စာရင်း 29
- ၁၄။ LIFT၏နည်းပညာအကူအညီဖြင့်ရေးဆွဲထားသောကျေးရွာဖွံ့ဖြိုးရေးအစီအစဉ် ကိုးကားချက်..... 30

၂။ အိုက်လန်းကောင်ကျေးရွာ အခြေပြမြေပုံ



၃။ ဖာလန်ကောင်ကျေးရွာအုပ်စု တွင်ပါဝင်သောကျေးရွာများစာရင်း

၁. ဖာလန်ကျေးရွာ
၂. ဟာကြားခေကျေးရွာ
၃. အိုက်လန်းကောင်ကျေးရွာ
၄. နမ့်တာပီးကျေးရွာ
၅. တောင်သုံးလုံးကျေးရွာ
၆. အိုက်လန်းဝမ်မိုင်ကျေးရွာ
၇. ဝမ်လုံကျေးရွာ
၈. နမ့်ဟဲကောင်ကျေးရွာ
၉. နမ့်ဟဲဝမ်မိုင်ကျေးရွာ
၁၀. ပန်ထိုလုကျေးရွာ
၁၁. နမ့်တာပီး(အောက်)ကျေးရွာ

၄။ ကျေးရွာအခြေခံအချက်အလက်များ (ကျေးရွာသမိုင်းကြောင်း)

“ကျေးရွာသမိုင်းကြောင်း”

ကျေးရွာ - အိုက်လန်းကောင်
 အုပ်စု - ဖာလန်ကော်
 မြို့နယ် - မိုင်းခတ်

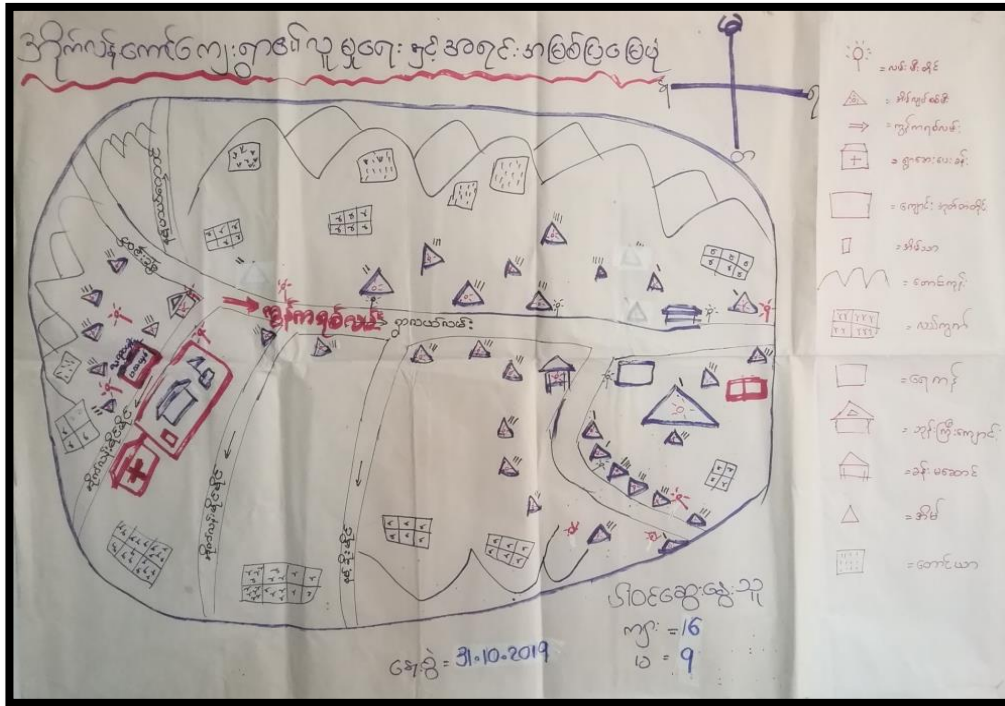
အိုက်လန်းကောင်ကျေးရွာကို လွန်ခဲ့သောနှစ်ပေါင်းများစွာက စတင်တည်ထောင်ခဲ့ပါသည်။ ရွာစတည်ရာတွင် အိမ်ခြေအနည်းငယ်ဖြင့် အာခါလူမျိုးများက စတင်နေထိုင်ခဲ့သည်။ အိုက်လန်းကောင်ရွာကို အစတွင် အိုက်လန်းမိုင် ခေါ်ဆိုခဲ့သည်။ လက်ရှိရွာလူကြီးမှာ အုပ်ချုပ်မှုသက်တမ်း (၃၅)နှစ်ရှိခဲ့ပြီဖြစ်သည်။ အိုက်လန်းကောင်မှ ခွဲထွက်သွားသော ကျေးရွာမှာ အိုက်လန်းဝမ်မိုင်ဖြစ်သည်။ ခွဲထွက်ရသည့် အကြောင်းရင်းမှာ လယ်မြေနှင့်နီးသော ကြောင့်ဖြစ်သည်။ အဓိကစီးပွားရေးလုပ်ငန်းမှာ စိုက်ပျိုးရေးဖြစ်သည်။ စပါး၊ ပြောင်းဖူး၊ ပဲပုပ်၊ မြေပဲ တို့ကိုစိုက်ပျိုးပါသည်။ မွေးမြူရေး အနည်းငယ် လုပ်ကိုင်ကြသည်။ တစ်ရွာလုံး ဗုဒ္ဓဘာသာကို ကိုးကွယ်ယုံကြည်ကြသည်။ အခုလက်ရှိတွင် အိမ်ထောင်စု (၃၇)စု ရှိပြီး အာခါလူမျိုးများသာ နေထိုင်ကြသည်။ ပညာရေးနှင့် ပတ်သက်၍ မူလတန်းစာသင်ကျောင်းတစ်ကျောင်းရှိသည်။

၅။ လူထုပူးပေါင်းပါဝင်သော လူမှုဆန်းစစ်ခြင်းနှင့် အကဲဖြတ်ခြင်းလုပ်ငန်းစဉ် အကျဉ်းချုပ်ဇယား

စဉ်	အသုံးပြုခဲ့သော PRA Tools များ
၁	ကျေးရွာအရင်းမြစ်ပြေမေ့ (Social Map)
၂	ရာသီခွင်ပြပြက္ခဒိန် (Seasonal Clender)
၃	ဥစ္စာနေကြွယ်ဝမှု ဦးစားပေးအဆင့်သတ်မှတ်ခြင်း (Wealth Ranking)
၄	ကျား၊ မ ပင့်ကူအိမ်သုံးသပ်ခြင်း (Cob Web)
၅	အရင်းအမြစ်အသုံးချမှုဖော်ထုတ်ခြင်း ဇယား (Asset Mapping)
၆	အဖွဲ့အစည်းချိတ်ဆက်မှုပြေ (Venn diagram)

၆။ ကျေးရွာဖွံ့ဖြိုးရေးအစီအစဉ်အတွက်အသုံးပြုခဲ့သော PRA tools တစ်ခုချင်းစီအတွက် သုံးသပ်ချက်များ

၆.၁။ လူမှုရေးနှင့် ကျေးရွာအရင်းအမြစ်ပြမြေပုံ




လူမှုရေးနှင့် ကျေးရွာအရင်းအမြစ်ပြမြေပုံ သုံးသပ်ချက်

လူမှုရေး ဗုဒ္ဓအစုအဝေး အမြစ်ပြမြေပုံ (ဆွေးနွေးခြင်း နှင့် ဆန်းစစ်ခြင်း)

- အဓိကစီးပွားရေးမှာ လိုက်ပျိုးရေး ဖြစ်သည်။
- အိမ်ထောင်စုစီစီ ပျိုးပျိုး ဝါး နှင့် များမှာ စပါး၊ ပဲပုတ်၊ ပြောင်း၊ ထူး၊ ပြောင်းဖြစ်သည်။ မြေမြေပုံအရ လမ်းအနည်းငယ်ကွယ်သည်။ (ကျေးရွာ၊ ၁၀၀၀၊ ပြင်ပ) ဖြစ်သည်။
- ရေပေါများပြီး ကျွန်းကုတ်လမ်း သည်
- လူမှုရေးအဖွဲ့အစည်း အဖွဲ့အစည်းများ ဖွဲ့စည်းထားသည်။
- ချွန်အားလုံးများ ဗုဒ္ဓအစုအဝေးများ သည် အဖွဲ့အစည်းများ ဖြစ်သည်။
- အားလုံးအားလုံးများ ဖွဲ့စည်းထားသည်။
- အိမ်ထောင်စုများ သည် အဖွဲ့အစည်းများ ဖြစ်သည်။
- တို့တော်တို့ လိုက်ပျိုးရေးများမှာ အားလုံးပေါများစွာ ဖြစ်သည်။
- ကျေးရွာအဖွဲ့အစည်းများ ဖြစ်သည်။ အဖွဲ့အစည်းများ ဖြစ်သည်။
- အိမ်ထောင်စုများ ဖြစ်သည်။

၆.၄။ ကျား၊ မ ပင့်ကူအိမ်သုံးသပ်ခြင်း





ကျား၊ မ ပင့်ကူအိမ်သုံးသပ်ချက်

ပင့်ကူအိမ်သုံးသပ်ခြင်း
 ဆွေးနွေးခြင်း နှင့် ဆန်းစစ်ခြင်း

- အိမ်မှု ကိစ္စများ၊ လမ်းစဉ်နှင့် အပြင် မဟာ သုတမရှိခြင်း
- အမျိုးသားများ နှင့် အိမ်ထောင်ရေး အလုပ်အကိုင် အခွင့်အလမ်း နည်းလမ်း အားဖြင့် အားဖြင့် အားဖြင့် အားဖြင့် ဝါဝင် ခွင့် နည်း သည်။
- အရပ် အဝေး တက်ခြင်း၊ ရုပ်ရေး ရှာရေး ကိစ္စများတွင် အားဖြင့် အားဖြင့် ခွင့် ခွင့် အလုပ်အကိုင် အခွင့် အလမ်းများ ပေး ခွင့် ခွင့် အမျိုးသားများ နှင့် အားဖြင့် အခွင့် အရေး ရဟာမန် ဖြစ်သည်။

၆.၅။ ကျေးရွာအရင်းအမြစ်အသုံးချမှုဇယား



ကျေးရွာအရင်းအမြစ်အသုံးချမှုဇယား သုံးသပ်ချက်

ပိုင်ဆိုင်မှုသုံးသပ်ခြင်း အိုင်ကုန်ကောင်

ဆွေးနွေးခြင်း နှင့် ဆန်းစစ်ခြင်း

- အမျိုးသမီးများ အသုံးပြုသော အရင်းအမြစ်မှာ - ယက်ကုန် ယက်ခြင်း ဖြစ်သည်။
- အမျိုးသားများ အသုံးပြုသော အရင်းအမြစ်များမှာ - ကား နှင့် လယ်ထွန်စက် ဖြစ်သည်။
- နှစ်ဦးစလုံး အသုံးပြုသော အရင်းအမြစ်များမှာ - ကျွဲ၊ နွား၊ သစ်တော၊ ဆိုင်ကယ်၊ လမ်း၊ ရေကန်၊ စာသင်ကျောင်း၊ ဘုန်းကြီးကျောင်း၊ ခန်းမဆောင်၊ တောင်ယာ၊ လယ်တို့ ဖြစ်သည်။
- အရင်းအမြစ်များကို အမျိုးသားများ မှထိန်းချုပ်ပါသည်။
- အစည်းအဝေးများ တက်ရောက်ခွင့်ပေးခြင်း၊ ဆုံးဖြတ်ခွင့်များ ပေးခြင်း၊ အခွင့်အလမ်းများ ပေးခြင်းဖြင့် အမျိုးသမီးများသည် လည်း ဝန်ထမ်းများ ပိုင်ဆိုင်ကြောင်း သိလာပြီး တစ်ဖက်တစ်ချက် အခွင့်အရေးများ ရရှိလာပါသည်။

၇။ ကျေးရွာဖွံ့ဖြိုးရေးအစီအစဉ်ဆောင်ရွက်မှု မှတ်တမ်းဓာတ်ပုံများ

ကျေးရွာအစည်းအဝေးနှင့် PRA Tools များအသုံးပြု၍ အချက်အလက်ကောက်ခံခြင်း



၈။ ကျေးရွာအခြေခံအချက်အလက်(ပုံစံ-၁)

၈.၁။ ပထမနှစ်စက်ဝန်း ကျေးရွာအချက်အလက်(ပုံစံ-၁)

ပုံစံ - ၈ - ၁ ကျေးရွာအခြေခံအချက်အလက်များ (Form PC 1)

လမ်းညွှန်ချက်၊ ကျေးရွာတစ်ရွာသို့ ပထမဆုံးမိတ်ဆက်ခရီး သွားရောက်သောအခါ လူထုစည်းရုံးရေးမှူးသည် ကျေးရွာ ခေါင်းဆောင်များအား ကျေးရွာအချက်အလက်များကို မေတ္တာရပ်ခံ၍ တောင်းခံရသည်။ ဤအချက်အလက်များကို စီမံကိန်း မိတ်ဆက်အစည်းဝေးမတိုင်မီတောင်းခံရမည်။ စီမံကိန်းမိတ်ဆက်အစည်းဝေးတွင် လူထုစည်းရုံးရေးမှူးသည် ဤအချက်အလက် များအား စစ်ဆေးပြီး မှန်ကန်အောင်ပြုလုပ်ရမည်။ ပြီးနောက်တွင် လူထုစည်းရုံးရေးမှူးမှ သတင်းအချက်အလက်ထံသို့ Tablets မှ တဆင့် ဖြည့်သွင်းရမည်။

ကျေးရွာခေါင်းဆောင် အမည် (မြန်မာ) ဦးအေးစွဲ	ကျေးရွာခေါင်းဆောင်၏ ဖုန်းနံပါတ် ၀၇ - ၅၆ ၇၅၅ ၁၃၁	လူထုစည်းရုံးရေးမှူး၏ အမည် ဦးအောင်စိန်
ပြည်နယ်တိုင်းဒေသကြီး ရှမ်း (အရှေ့)	မြို့နယ် မိုင်းခတ်	ကျေးရွာအုပ်စု စောလင်းကျေးရွာ
		ကျေးရွာ ဒဂုံလမ်း၊ ကော့ကုသ

က၊ လူဦးရေ

လူမျိုးစု	အိမ်ထောင်စုအရေအတွက်	ကိုးကွယ်သည့်ဘာသာ	အိမ်ထောင်စုအရေအတွက်
လူမျိုးစု (၁) အာခါ	38	ဘာသာ (၁) ဗုဒ္ဓဘာသာ	38
လူမျိုးစု (၂) -----		ဘာသာ (၂) -----	
လူမျိုးစု (၃) -----		ဘာသာ (၃) -----	
လူမျိုးစု (၄) -----		ဘာသာ (၄) -----	
လူမျိုးစု (၅) -----		ဘာသာ (၅) -----	
လူမျိုးစုရော -----		ဘာသာရော -----	
အခြား	အရေအတွက်		
မသန်စွမ်းသူများ	1		
ဂိုဏ်းကြီးရွယ်အိုများ (၆၅ နှစ် နှင့် အထက်)	10		
စစ်ဘေးရှောင်	-		

	အမျိုးသား (အရေအတွက်)	အမျိုးသမီး (အရေအတွက်)
လူဦးရေ		
လူမျိုးစု (၁) အာခါ	114	108
လူမျိုးစု (၂) -----		
လူမျိုးစု (၃) -----		
လူမျိုးစု (၄) -----		
လူမျိုးစု (၅) -----		
အခြား		
အိမ်ထောင်ဦးစီး	38	-

Lat = 21.7079659

Long = 99.5317001

1

(ခ) အခြေခံအဆောက်အအုံ အသုံးအဆောင်များ

စာသင်ကျောင်း	အမှတ် ခြံပိ	ကျန်းမာရေး	အမှတ် ခြံပိ	ဘာသာရေး အဆောက် အအုံများ	အမှတ် ခြံပိ
မူကြိုကျောင်း	<input type="checkbox"/>	တိုက်နယ်ဆေးရုံ	<input type="checkbox"/>	စေတီ	<input type="checkbox"/>
မူလတန်းကျောင်း	<input checked="" type="checkbox"/>	ကျန်းမာရေးဌာန	<input type="checkbox"/>	ဘုန်းကြီးကျောင်း	<input checked="" type="checkbox"/>
မူလွန်ကျောင်း	<input type="checkbox"/>	ကျန်းမာရေးဌာနခွဲ	<input type="checkbox"/>	ဟိန္ဒူဘုရားကျောင်း	<input type="checkbox"/>
အလယ်တန်းကျောင်း	<input type="checkbox"/>	ဆေးပေးခန်း	<input type="checkbox"/>	ခရစ်ယာန်ကျောင်း	<input type="checkbox"/>
လယ်လွန်ကျောင်း	<input type="checkbox"/>	အခြား	<input type="checkbox"/>	ဗလီ	<input type="checkbox"/>
အထက်တန်းကျောင်း	<input type="checkbox"/>			အခြား	<input type="checkbox"/>
အခြား	<input type="checkbox"/>				
မှတ်ချက်		မှတ်ချက်		မှတ်ချက်	

(ဂ) ကျွမ်းကျင်သူများမှတ်တမ်း (ကျေးရွာတွင်နေထိုင်သော သို့မဟုတ် တခြားရွာမှလာရောက်သော ကျွမ်းကျင်သူများ)

(၁) စာသင်ကျောင်း			(၂) ကျန်းမာရေး			(၃) လက်မှုပညာရှင်		
	ရွာတွင်နေ ထိုင်သူ	အခြားရွာမှ လာသူ		ရွာတွင်နေ ထိုင်သူ	အခြား ရွာမှ လာသူ		ရွာတွင် နေထိုင်သူ	အခြားရွာ မှလာသူ
မူလတန်းပြဆရာ/မ	<input checked="" type="checkbox"/>	<input type="checkbox"/>	ဆရာဝန်	<input type="checkbox"/>	<input type="checkbox"/>	လက်သမား	<input checked="" type="checkbox"/>	<input type="checkbox"/>
အထက်တန်းပြဆရာ/မ	<input type="checkbox"/>	<input type="checkbox"/>	လက်ထောက် ကျန်းမာရေးမှူး	<input type="checkbox"/>	<input type="checkbox"/>	ပန်းရံ	<input checked="" type="checkbox"/>	<input type="checkbox"/>
အလယ်တန်းပြဆရာ/မ	<input type="checkbox"/>	<input type="checkbox"/>	အမျိုးသမီးကျန်းမာရေး ဆရာမ	<input type="checkbox"/>	<input type="checkbox"/>	လျှပ်စစ်ကျွမ်းကျင်၊ ဦးသမား	<input type="checkbox"/>	<input type="checkbox"/>
မူကြိုဆရာ/မ	<input type="checkbox"/>	<input type="checkbox"/>	သားဖွားဆရာမ	<input type="checkbox"/>	<input type="checkbox"/>	ရေပိုက်သွယ်သူ	<input checked="" type="checkbox"/>	<input type="checkbox"/>
အခြား	<input type="checkbox"/>	<input type="checkbox"/>	ပြည်သူ့ကျန်းမာရေးလုပ်သား	<input type="checkbox"/>	<input type="checkbox"/>	စက်ပြင်ဆရာ	<input type="checkbox"/>	<input type="checkbox"/>
မှတ်ချက်			မှတ်ချက်			မှတ်ချက်		

(ဃ) ကျေးရွာသို့ ရောက်ရှိနိုင်သည့် လမ်းအခြေအနေ / ကျေးရွာတစ်ရွာသည် ၎င်း၏ ကျေးရွာအုပ်စုနှင့် ဆက်သွယ်ထားသော လမ်းအခြေအနေ (အောက်ပါတို့ကိုဝိုင်းပါ)

ကျောက်ကြမ်းလမ်း ကတ္တရာလမ်း ကွန်ကရစ်လမ်း မော်တော်ဆိုင်ကယ်လမ်း
 ကျောက်ခင်းလမ်း မြေသားလမ်း လူသွားလမ်း အခြား _____

(င) ကျေးရွာဖွံ့ဖြိုးမှုစီမံချက်

(၁) လူထုဗဟိုပြုစီမံကိန်းမစတင်မီ ဤကျေးရွာတွင်ကျေးရွာဖွံ့ဖြိုးမှု စီမံချက်ရှိခဲ့ပါသလား? ဝိုင်းပါ
ရှိပါသည်/မရှိပါ/မသိပါ

(၂) ရှိခဲ့ပါလျှင် ဤစီမံချက်ကို မည်သည့် ခုနှစ်တွင်ပြင်ဆင်ခဲ့ပါသနည်း? နှစ် - - - - - /မသိပါ

(၃) ဤစီမံချက်ကို ပြီးနယ်မှအတည်ပြုခဲ့ပါသလား? ပြုခဲ့ပါသည်/မပြုခဲ့ပါ /မသိပါ

စ) ခရီးအကွာအဝေး

(၁) ဤကျေးရွာ၏ပဟိုမှ ၎င်းကျေးရွာအုပ်စု၏ပဟိုအထိ ခရီးမိုင်မည်မျှကွာဝေးသနည်း? မိုင်-၇.၅/-/မသိပါ

(၂) ဤကျေးရွာမှ ၎င်းကျေးရွာအုပ်စုပဟိုအထိ သွားလာရာတွင်ကြာမြင့်သည့်အချိန်။

ခြောက်သွေ့ရာသီတွင်ကြာချိန်-----/၀၀/-/၂၀----- ထော်လာဂျီ/မော်တော်ဆိုင်ကယ်/ခြေလျင်/လား/မော်တော်ဘုတ်/
အခြား-----

မိုးရာသီတွင်ကြာချိန်-----/၀၀/-/၂၀----- ထော်လာဂျီ/မော်တော်ဆိုင်ကယ်/ခြေလျင်/လား/မော်တော်ဘုတ်/
အခြား-----

(ဆ) ပတ်ဝန်းကျင်ဆိုင်ရာ သဘာဝဘေးအန္တရာယ်

ဤကျေးရွာတွင် ရေကြီးခြင်းကဲ့သို့ သဘာဝဘေးအန္တရာယ်ကျရောက်ဖူးခြင်း ရှိပါသလား။

မရှိပါ ရှိပါသည် ရှိလျှင်ဖော်ပြပါ ခေတ်မီအန္တရာယ်အမျိုးအစားများ ဖြစ်ပါသည်။

(ဇ) ကျေးရွာတွင် ဖွဲ့စည်းထားသော အဖွဲ့အစည်းများ

လူထုပဟိုပြုစီမံကိန်းမတိုင်မီ ဤကျေးရွာတွင် ကျေးရွာဖွံ့ဖြိုးရေးအတွက် အစိုးရ (သို့) ရွာသားများကိုယ်တိုင်(သို့) စီမံကိန်းတစ်ခုခုမှ ဖွဲ့စည်းထားသည့် အဖွဲ့အစည်းများရှိပါသလား။

(၁) -----

(၂) -----

(ဈ) အထွေထွေအုပ်ချုပ်ရေး ဦးစီးဌာန (GAD) မှ မှတ်တမ်းတင်ထားခြင်း

ဤကျေးရွာသည် အထွေထွေအုပ်ချုပ်ရေး ဦးစီးဌာန (GAD) မှ မှတ်တမ်းတင်ထားမှု ရှိပါသလား။

မရှိပါ ရှိပါသည်

ကျေးရွာခေါင်းဆောင်

အမည် ဦးအေးဒါ

လက်မှတ်

နေ့ ၁. ၁၁. ၂၀၁၈

လူထုစည်းရုံးရေးမှူး

အမည် ဦးအောင်ကျော်

လက်မှတ်

နေ့ ၅ ၁. ၁၁. ၂၀၁၈

၈.၂။ ဒုတိယနှစ်စက်ဝန်း ကျေးရွာအချက်အလက်(ပုံစံ)

ဒုတိယနှစ်စက်ဝန်း

ပုံစံ - ၈ - ၁ ကျေးရွာအခြေခံအချက်အလက်များ (Form PC 1)

လမ်းညွှန်ချက်။ ကျေးရွာတစ်ရွာသို့ ပထမဆုံးမိတ်ဆက်ခရီးသွားရောက်သောအခါ လူထုစည်းရုံးရေးမှူးသည် ကျေးရွာခေါင်းဆောင်များအားကျေးရွာအချက်အလက်များကိုမေတ္တာရပ်ခံ၍တောင်းခံရသည်။ ဤအချက်အလက်များကိုစီမံကိန်းမိတ်ဆက် အစည်းဝေးမတိုင်မီတောင်းခံရမည်။ စီမံကိန်းမိတ်ဆက်အစည်းဝေးတွင် လူထုစည်းရုံးရေးမှူးသည် ဤအချက်အလက်များအား စစ်ဆေးပြီး မှန်ကန်အောင်ပြုလုပ်ရမည်။ ပြီးနောက်တွင် လူထုစည်းရုံးရေးမှူးမှ သတင်းအချက်အလက်ထံသို့ Tablets မှ တဆင့် ဖြည့်သွင်းရမည်။			
ကျေးရွာခေါင်းဆောင် အမည် ဦးအာ.၅၅	ကျေးရွာခေါင်းဆောင်၏ ဖုန်းနံပါတ် ၀၇-၃၆၇ ၃၅၁၃၁	လူထုစည်းရုံးရေးမှူး၏အမည် ဦးဖောင်ရီနိုင်	
ပြည်နယ်/တိုင်းဒေသကြီး ရှမ်း၊ အရှေ့၊	မြို့နယ် မိုင်းခတ်	ကျေးရွာအုပ်စု ဟလန်ကော	ကျေးရွာ ဒရိုက်လန်ကော

က။ လူဦးရေ

လူမျိုးစု	အိမ်ထောင်စုအရေအတွက်	ကိုးကွယ်သည့်ဘာသာ	အိမ်ထောင်စုအရေအတွက်
လူမျိုးစု (၁) - ၃၂၂၂၁	35	ဘာသာ(၁) - ဗုဒ္ဓ	35
လူမျိုးစု (၂) -----		ဘာသာ(၂) -----	
လူမျိုးစု (၃) -----		ဘာသာ(၃) -----	
လူမျိုးစုရော -----		ဘာသာရော -----	
အခြား			
	အရေအတွက်		
မသန်စွမ်းသူများ	1		
သက်ကြီးရွယ်အိုများ (၆၅ နှစ် နှင့် အထက်)	11		
စစ်ဘေးရှောင်	-		

ဒုတိယနှစ်

	အမျိုးသား(အရေအတွက်)	အမျိုးသမီး(အရေအတွက်)	စုစုပေါင်းအရေအတွက်
လူဦးရေ			
လူမျိုးစု (၁) <u>အာခါ</u>	101	95	196
လူမျိုးစု (၂)-----			
လူမျိုးစု (၃)-----			
အခြား			
အိမ်ထောင်ဦးစီး	35	-	35

(ခ)အခြေခံအဆောက်အအုံ အသုံးအဆောင်များ

စာသင်ကျောင်း	အမှတ် ခြံပိ	ကျန်းမာရေး	အမှတ် ခပ်ပါ	ဘာသာရေးအဆောက် အအုံများ	အမှတ် ခြံပိ
အထက်တန်းကျောင်း	<input type="checkbox"/>	ဆေးရုံ	<input type="checkbox"/>	စေတီ	<input type="checkbox"/>
အလယ်တန်းကျောင်း	<input type="checkbox"/>	ကျန်းမာရေးဌာန	<input type="checkbox"/>	ဘုန်းကြီးကျောင်း	<input checked="" type="checkbox"/>
မူလတန်းကျောင်း	<input checked="" type="checkbox"/>	ကျန်းမာရေးဌာနခွဲ	<input type="checkbox"/>	ဟိန္ဒူဘုရားကျောင်း	<input type="checkbox"/>
မူကြိုကျောင်း	<input type="checkbox"/>	ဆေးပေးခန်း	<input type="checkbox"/>	ခရစ်ယာန်ကျောင်း	<input type="checkbox"/>
အခြား	<input type="checkbox"/>	အခြား	<input type="checkbox"/>	ဗလီ	<input type="checkbox"/>
				အခြား	<input type="checkbox"/>
<i>မှတ်ချက်</i>		<i>မှတ်ချက်</i>		<i>မှတ်ချက်</i>	

ဒုတိယနှစ်စက်ဝန်း

(ဂ) ကျွမ်းကျင်သူများမှတ်တမ်း (ကျေးရွာတွင်နေထိုင်သော သို့မဟုတ် တခြားရွာမှလာရောက်သောကျွမ်းကျင်သူများ)

(ခ) စာသင်ကျောင်း			(၂) ကျန်းမာရေး			(၃) လက်မှုပညာရှင်		
	ရွာတွင်နေထိုင်သူ	အခြားရွာမှလာသူ		ရွာတွင်နေထိုင်သူ	အခြားရွာမှလာသူ		ရွာတွင်နေထိုင်သူ	အခြားရွာမှလာသူ
မူလတန်းပြဆရာ/မ	<input checked="" type="checkbox"/>	<input type="checkbox"/>	ဆရာဝန်	<input type="checkbox"/>	<input type="checkbox"/>	လက်သမား	<input checked="" type="checkbox"/>	<input type="checkbox"/>
အထက်တန်းပြဆရာ/မ	<input type="checkbox"/>	<input type="checkbox"/>	လက်ထောက်ကျန်းမာရေးမှူး	<input type="checkbox"/>	<input type="checkbox"/>	ပန်းရံ	<input checked="" type="checkbox"/>	<input type="checkbox"/>
အလယ်တန်းပြဆရာ/မ	<input type="checkbox"/>	<input type="checkbox"/>	အမျိုးသမီးကျန်းမာရေးဆရာမ	<input type="checkbox"/>	<input type="checkbox"/>	လျှပ်စစ်ကျွမ်းကျင်ပီးသမား	<input type="checkbox"/>	<input type="checkbox"/>
မူကြံဆရာ/မ	<input type="checkbox"/>	<input type="checkbox"/>	သားဖွားဆရာမ	<input type="checkbox"/>	<input checked="" type="checkbox"/>	ရေပိုက်သွယ်သူ	<input checked="" type="checkbox"/>	<input type="checkbox"/>
အခြား	<input type="checkbox"/>	<input type="checkbox"/>	ပြည်သူ့ကျန်းမာရေးလုပ်သား	<input type="checkbox"/>	<input type="checkbox"/>	စက်ပြင်ဆရာ	<input type="checkbox"/>	<input type="checkbox"/>
မှတ်ချက်				မှတ်ချက်			မှတ်ချက်	

(ဃ) ကျေးရွာသို့ ရောက်ရှိနိုင်သည့်လမ်းအခြေအနေ / ကျေးရွာတစ်ရွာသည် ၎င်း၏ကျေးရွာအုပ်စုနှင့် ဆက်သွယ်ထားသောလမ်းအခြေအနေ (အောက်ပါတို့ကိုဝိုင်းပါ)

ကျောက်ကြမ်းလမ်း ကတ္တရာလမ်း ကွန်ကရစ်လမ်း မော်တော်ဆိုင်ကယ်လမ်း
 ကျောက်ခင်းလမ်း မြေသားလမ်း လူသွားလမ်း အခြား _____

(င) ကျေးရွာဖွံ့ဖြိုးမှုစီမံချက် ဝိုင်းပါ

(၁) လူထုဟိုပြုစီမံကိန်းမစတင်မီ ဤကျေးရွာတွင်ကျေးရွာဖွံ့ဖြိုးမှု ရှိပါသည်/မရှိပါ/မသိပါ

စီမံချက်ရှိခဲ့ပါသလား? နစ်-----/မသိပါ

(၂) ရှိခဲ့ပါလျှင် ဤစီမံချက်ကို မည်သည့် ခုနှစ်တွင်ပြင်ဆင်ခဲ့ပါသနည်း? ပြုခဲ့ပါသည်/မပြုခဲ့ပါ /မသိပါ

(၃) ဤစီမံချက်ကို မြို့နယ်မှအတည်ပြုခဲ့ပါသလား? ပြုခဲ့ပါသည်/မပြုခဲ့ပါ /မသိပါ

ဒုတိယနှစ်စာမေးပွဲ

(စ) ခရီးအကွာအဝေး

(၁) ဤကျေးရွာ၏ပဟိုမှ၎င်းကျေးရွာအုပ်စု၏ပဟိုအထိခရီးမိုင်မည်မျှကွာဝေးသနည်း? မိုင် ၇.၅ / မသိပါ

(၂) ဤကျေးရွာမှ ၎င်းကျေးရွာအုပ်စုပဟိုအထိသွားလာရာတွင်ကြာမြင့်သည့်အချိန်။

ခြောက်သွေ့ရာသီတွင်ကြာချိန် ၀၀:၁၀ ----- တော်လာဂျီ/မော်တော်ဆိုင်ကယ်/ခြေလျင်/လား/မော်တော်ဘုတ်/
အခြား -----

မိုးရာသီတွင်ကြာချိန် ၀၀:၃၀ ----- တော်လာဂျီ/မော်တော်ဆိုင်ကယ်/ခြေလျင်/လား/မော်တော်ဘုတ်/
အခြား -----

(ဆ) ပတ်ဝန်းကျင်ဆိုင်ရာသဘာဝဘေးအန္တရာယ်

ဤကျေးရွာတွင်ရေကြီးခြင်းကဲ့သို့ သဘာဝဘေးအန္တရာယ်ကျရောက်ဖူးခြင်း ရှိပါသလား။

မရှိပါ

ရှိပါသည်

ရှိလျှင်ဖော်ပြပါ----- ရေပြင်း မုန်တိုင်း တိုက်ခတ်ခြင်း ခေါင် မိုးဗျက်စီးခြင်း

(ဇ) ကျေးရွာတွင် ဖွဲ့စည်းထားသော အဖွဲ့အစည်းများ

လူထုပဟိုပြုစီမံကိန်းမတိုင်မီ ဤကျေးရွာတွင် ကျေးရွာဖွံ့ဖြိုးရေးအတွက် အစိုးရ(သို့)ရွာသားများကိုယ်တိုင်(သို့) စီမံကိန်းတစ်ခုခုမှ ဖွဲ့စည်းထားသည့် အဖွဲ့အစည်းများရှိပါသလား။

(၁) -----

(၂) -----

(ဈ) အထွေထွေအုပ်ချုပ်ရေး ဦးစီးဌာန (GAD) မှ မှတ်တမ်းတင်ထားခြင်း

ဤကျေးရွာသည် အထွေထွေအုပ်ချုပ်ရေး ဦးစီးဌာန (GAD) မှ မှတ်တမ်းတင်ထားမှု ရှိပါသလား။

မရှိပါ

ရှိပါသည်


ကျေးရွာခေါင်းဆောင်

အမည် ဦး အား ၅

လက်မှတ်  နေ့စွဲ 31.10.19

လူထုစည်းရုံးရေးမှူး

အမည် ဦး အောင်ရီနိုင်

လက်မှတ်  နေ့စွဲ 31.10.19

၉။ စီမံကိန်းစက်ဝန်းအချိန်ဇယား (ပုံစံ -၂)

၉.၁။ ပထမနှစ်စက်ဝန်း စီမံကိန်းစက်ဝန်းအချိန်ဇယား (ပုံစံ -၂)

ပုံစံ - ၀ -၂ - စီမံကိန်းစက်ဝန်းအချိန်ဇယား (PC 2)

လမ်းညွှန်ချက်၊ သက်ဆိုင်ရာလူထုစည်းရုံးရေးမှူး/လက်ထောက်နည်းပညာမှူးများမှ စီမံကိန်းစက်ဝန်းအဆင့်တစ်ခုစီပြီးစီးတိုင်း ကျေးရွာနှင့် ကျေးရွာအုပ်စုအတွက် ဤပုံစံကို မြည့်သွင်းရမည်။	
စည်းရုံးရေးမှူး/ဝန်ထမ်း အမည် ဦး ၆၅၈ နေရာ	
နေ့စွဲ ၆. 11. 2018	စက်ဝန်းအားအမှတ်ပြစ်ပါ <input type="checkbox"/> စက်ဝန်း(၂) <input type="checkbox"/> စက်ဝန်း(၃) <input type="checkbox"/> စက်ဝန်း(၄)
ပြည်နယ်/တိုင်း ရှမ်း (အရှေ့)	မြို့နယ် ဝိုင်းဇော်
ကျေးရွာအုပ်စု	အရှေ့ပင်လယ်
ကျေးရွာ	အရှေ့ပင်လယ်

စီမံကိန်းဆောင်ရွက်မှုအဆင့်များ	နေ့စွဲ		အစည်းအဝေးတွင်တက်ရောက်သူအရေအတွက်					အိမ်ထောင်စု	အိမ်ထောင်စု %
	စတင်သည့်နေ့	ပြီးဆုံးသည့်နေ့	အမျိုးသားအရေအတွက်	အမျိုးသမီးအရေအတွက်	အိမ်ထောင်စုအရေအတွက်	လူမျိုးစုတက်ရောက်သူအရေအတွက်	လူမျိုးစုအမည်		
၁။ ကျေးရွာစီမံကိန်း စိတ်ဆက်အစည်းအဝေး	5. 11. 2018	5. 11. 2018	40	33	35	73	အရှေ့ပင်လယ်	33	92%
၂။ ကျေးရွာအုပ်စု ဦးဆောင် စီမံချက်ရေးဆွဲခြင်းအစည်းအဝေး	6. 11. 2018	6. 11. 2018	36	36	35	74	အရှေ့ပင်လယ်	36	92%
၃။ ကျေးရွာအုပ်စု လုပ်ငန်းဆုံးဖြတ်ချက်ချသည့်အစည်းအဝေး									
၄။ မြို့နယ်အဆင့် စီမံကိန်းရေးဆွဲရေးနှင့် အကောင်အထည်ဖော်ရေးကော်မတီ၏ စီမံကိန်း သုံးသပ်မှုအစည်းအဝေး	10. 12. 2018	10. 12. 2018	မလို	မလို	မလို	မလို		မလို	မလို
၅။ မြို့နယ် စီမံကိန်းရေးဆွဲရေးနှင့် အကောင်အထည်ဖော်ရေး ကော်မတီ၏ဆုံးဖြတ်ချက်ကို ရွာသို့ အသိပေးအကြောင်းကြားသည့် အစည်းအဝေး									

1

၁။ မျှော်မှန်းခြင်း- နောင်လာမည့် (၅)နှစ် အတွင်း ကျေးရွာဖွံ့ဖြိုးရေး မျှော်မှန်းလျာထားချက်များအား တင်ပြပါ။

(မျှော်မှန်းခြင်း)အုပ်စုဖွဲ့, ဆွေးနွေးမှုများမှ တင်ပြသောအခက်အခဲအတားအဆီးများ

<p>ရွာတွင်း ကျေးရွာလမ်းဖွဲ့ပါက ဝန်ထုပ် ဝန်ယူ ပို့ဆောင်ရေး ဖွံ့ဖြိုးရေး အစီအစဉ် အကျိုးအမြတ် ရရှိစေရန် အစီအစဉ် ရေးဆွဲပါ။</p>	<input type="checkbox"/> ကျား ဝမ <input checked="" type="checkbox"/> ကျား+ မ
<p>ဆေးကုသရေး ဖွဲ့ပါက ကျန်းမာရေး ကောင်းစေရန် အစီအစဉ် အကျိုးအမြတ် ရရှိစေရန် အစီအစဉ် ရေးဆွဲပါ။</p>	<input type="checkbox"/> ကျား ဝမ <input checked="" type="checkbox"/> ကျား+ မ
<p>အိမ်သာဖွဲ့ပါက ကျန်းမာရေး ဖွံ့ဖြိုးရေး အစီအစဉ် အကျိုးအမြတ် ရရှိစေရန် အစီအစဉ် ရေးဆွဲပါ။</p>	<input type="checkbox"/> ကျား ဝမ <input checked="" type="checkbox"/> ကျား+ မ
<p>ဝန်ထုပ် ဝန်ယူ ပို့ဆောင်ရေး ဖွဲ့ပါက အစီအစဉ် အကျိုးအမြတ် ရရှိစေရန် အစီအစဉ် ရေးဆွဲပါ။</p>	<input type="checkbox"/> ကျား ဝမ <input checked="" type="checkbox"/> ကျား+ မ
<p>စက်တီယက် ဖွဲ့ပါက ဝန်ထုပ် ဝန်ယူ ပို့ဆောင်ရေး အစီအစဉ် အကျိုးအမြတ် ရရှိစေရန် အစီအစဉ် ရေးဆွဲပါ။</p>	<input type="checkbox"/> ကျား ဝမ <input checked="" type="checkbox"/> ကျား+ မ
	<input type="checkbox"/> ကျား ဝမ <input type="checkbox"/> ကျား+ မ
	<input type="checkbox"/> ကျား ဝမ <input type="checkbox"/> ကျား+ မ
	<input type="checkbox"/> ကျား ဝမ <input type="checkbox"/> ကျား+ မ
	<input type="checkbox"/> ကျား ဝမ <input type="checkbox"/> ကျား+ မ
	<input type="checkbox"/> ကျား ဝမ <input type="checkbox"/> ကျား+ မ
	<input type="checkbox"/> ကျား ဝမ <input type="checkbox"/> ကျား+ မ


၁။ လူထုစီမံကိန်း၏ လာမည့် (၄) နှစ်အတွက် အကျုံးဝင်သော ဦးစားပေး ဖွံ့ဖြိုးတိုးတက်မှု လုပ်ငန်း အစီအစဉ်များအားဖော်ပြပါ။

ဦးစားပေး အဆင့် သတ်မှတ်ချက်	ကျေးရွာအတွက် ဦးစားပေး ဖွံ့ဖြိုးတိုးတက်မှု လုပ်ငန်းစဉ်များ	အဆိုပြုသူ (အမျိုးသားများ/အမျိုးသမီးများ/အမျိုးသား+အမျိုးသမီး)	အခန်းကဏ္ဍ	ခန့်မှန်း ကုန်ကျစရိတ်	အကျိုးစီးပွားခွင့်ရှိသူခန့်မှန်းခြေ အရေအတွက်		
					ကျား	မ	ပေါင်း
၁	ဆေးပေးခန်း တည်ဆောက်ခြင်း။	ကျား - + မ	ကျန်းမာရေး	260,000,000	701	95	196
၂	ရွာတွင်း ကွန်ကရစ်လမ်း ၁ ငါးခြင်။	ကျား + မ	လမ်းပန်းဆက်သွယ်ရေး	105600000	701	95	196
၃	အမျှား သုံး ခရီးသဘာတည်ဆောက်ခြင်း။	ကျား + မ	ရေနှင့် သန့်ရှင်းရေး	47,000,000	701	95	196
၄	အမျိုးသမီး ခန်းမဆောင် တည်ဆောက်ခြင်း။	ကျား + မ	ကျေးရွာအဆောက်အအုံ	230,000,000	701	95	196
၅							

၁။ လူထုစီမံကိန်း၏ လာမည့် (၄) နှစ်အတွက် အကျုံးဝင်သော ဦးစားပေး ဖွံ့ဖြိုးတိုးတက်မှု လုပ်ငန်း အစီအစဉ်များအားဖော်ပြပါ။

အဆင့်	ကျေးရွာအတွက် ဦးစားပေး ဖွံ့ဖြိုးတိုးတက်မှု လုပ်ငန်းစဉ်များ	အဆိုပြုသူ (အမျိုးသားများ/အမျိုးသမီးများ/အမျိုးသား+အမျိုးသမီး)	အခန်းကဏ္ဍ
၁	စိုက်ပျိုးရေး သင်တန်း	အမျိုးသား + အမျိုးသမီး	စိုက်ပျိုးရေး ကဏ္ဍ
၂			
၃			
၄			
၅			

ခေါင်းစောင်၊ ကျေးရွာစီမံကိန်းအထောက်အကူပြုကော်မတီမှ အတည်ပြုသည်။

အမည် ဦး ချား ဘက် လက်မှတ်  ဇန.ရံ 1.11.2019

၁၁။ ကဏ္ဍအလိုက်ဦးစားပေးဖွံ့ဖြိုးရေးလုပ်ငန်းစဉ်များ

၁၁.၁။ ပထမနှစ်စက်ဝန်း ကဏ္ဍအလိုက်ဦးစားပေး ဖွံ့ဖြိုးရေးလုပ်ငန်းစဉ်များ

တရားရေးဌာန
ဒဂုံ၊ ကရင်၊ ကရင်

ကဏ္ဍအလိုက် ဦးစားပေးလုပ်ငန်းချုပ်ယေး

ကဏ္ဍ	ဦးစားပေးအဆင့်	လုပ်ငန်းအမျိုးအစား	အဆိုပြုသူ(အမှန်ခြစ်ရန်)			စုနှစ်	ထောက်ပံ့မည့်အဖွဲ့အစည်း(သို့)ဌာန	မှတ်ချက်
			ကျား	မ	ကျား+မ			
အခြေခံအဆောက်အအုံကဏ္ဍ (လမ်း/တံတား/ရေရရှိရေး/မီးလင်းရေး)	၁	ရွာတွင်းကျွန်းကျွန်းလမ်းအဆင့်မြှင့်တင်ရေး			✓			
	၂	လျှပ်စစ်ဓာတ်အားပေးစနစ်	✓					
	၃	ကျောင်းတွင်းကျွန်းကျွန်းရေအားလုံးအသုံးပြုရေး	✓					
	၄							
	၅							
လူမှုစီးပွားကဏ္ဍ (ပညာရေး/ ကျန်းမာရေး နှင့် ဆိုင်ဆောင်ရွက်ရေးအစရှိသည်များ)	၁	ဆေးပေးခန်း၊ တွက်ဆေးကုရေး၊ လူပင်ကိုး			✓			
	၂	အများသုံး နေရာတွင် တွက်ဆေးကုရေး			✓	၂၀၁၈	CDD	
	၃							
	၄							
	၅							
သက်မွေးဝမ်းကျောင်းကဏ္ဍ (စိုက်ပျိုးရေး/ မွေးမြူရေး နှင့် ဆိုင်သော အဆောက်အအုံများ အခြား လိုအပ်ချက်များ)	၁	ရွက်ပျိုးရေးသစ်တော			✓			
	၂	မြေပြင်အထောက်အပံ့	✓					
	၃							
	၄							
	၅							
သဘာဝဘေးအန္တရာယ် လျော့ပါးရေး ကဏ္ဍ	၁							
	၂							
	၃							
	၄							
	၅							
အခြားကဏ္ဍ (ဌာနဆိုင်ရာများသို့ လွှဲပြောင်းနိုင်ခြင်း နှင့် အကောင်အထည်ဖော်ဆောင်ရွက်ပေးနိုင်ခြင်းမရှိသော လုပ်ငန်းများ)	၁							
	၂							
	၃							
	၄							
	၅							

၁၁.၁။ ဒုတိယနှစ်စက်ဝန်း ကဏ္ဍအလိုက်ဦးစားပေး ဖွံ့ဖြိုးရေးလုပ်ငန်းစဉ်များ

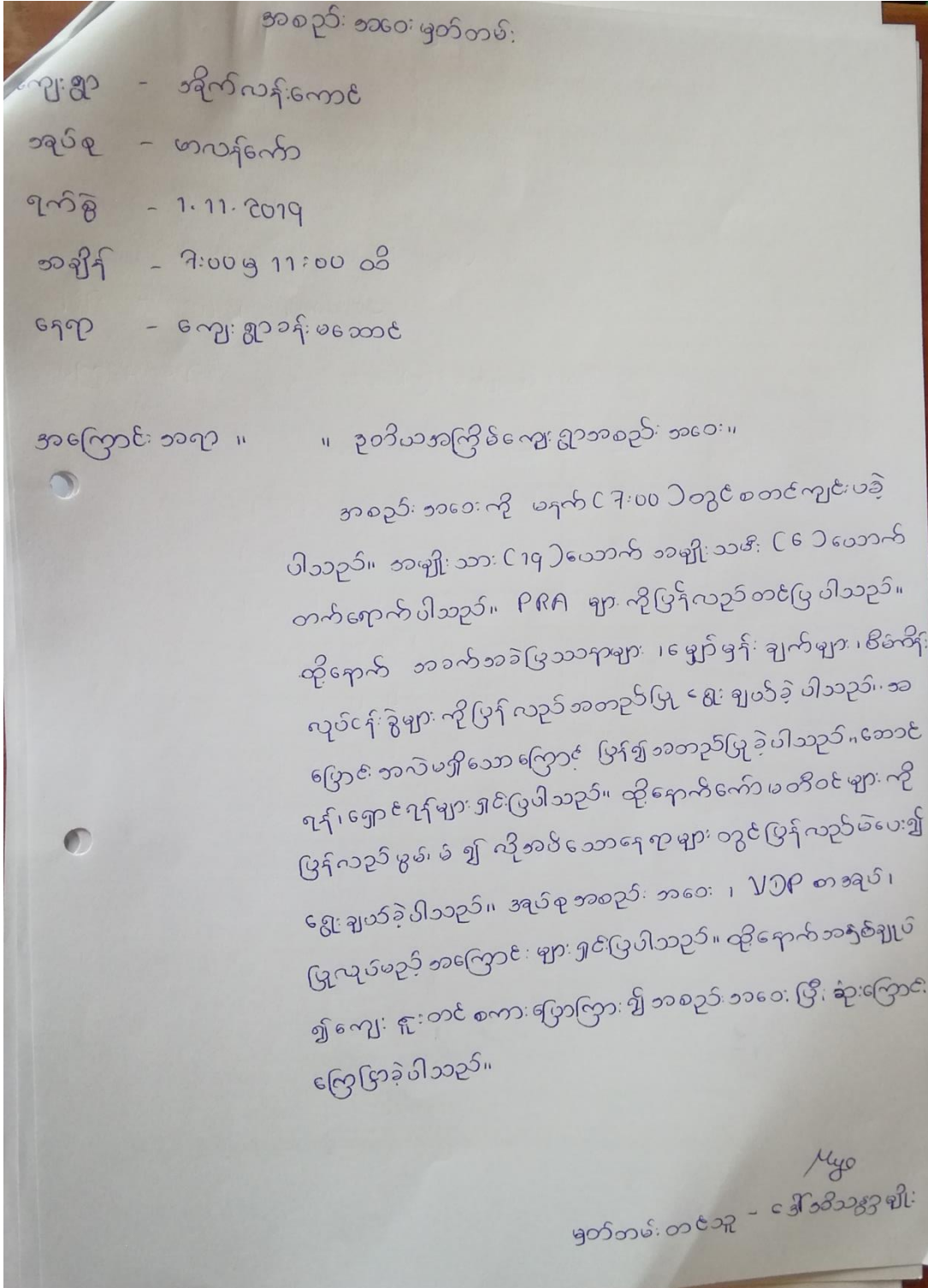
ကလေးစားမှု
မျိုးကင်းစင်မှု

ကဏ္ဍအလိုက် လုပ်ငန်းချုပ်ပေးသော: ဒုတိယနှစ်စက်ဝန်း:

	စဉ်	လုပ်ငန်းအမျိုးအစား	အဆိုပြုသူ			ရက်စွဲ	ထောက်ပံ့မည့်အဖွဲ့အစည်း (သို့)ဌာန	မှတ်ချက်
			ကျား	မ	ကျား+မ			
အခြေခံအဆောက်အအုံကဏ္ဍ (လမ်း၊ တံတား၊ ရေရရှိရေး၊ မီးလင်းရေး)	၁	အတွင်း ကွန်ကရစ်လမ်း ခင်းခြင်း			✓			
	၂							
	၃							
	၄							
	၅							
လူမှုစီးပွားကဏ္ဍ (ပညာရေး/ကျန်းမာရေးနှင့် ဆိုင်သောအဆောက်အအုံများနှင့်အခြားလုပ်ငန်းများ)	၁	ဆေးပေးခန်း တည်ဆောက်ခြင်း။		✓	✓			
	၂	အများဆုံး အိမ်သာတည်ဆောက်ခြင်း။		✓	✓			
	၃							
	၄							
	၅							
သက်မွေးဝမ်းကျောင်းကဏ္ဍ (ရက်စွဲ၊ ရေ၊ မွေးမြူရေးနှင့် ဆိုင်သော အဆောက်အအုံများနှင့်အခြားလုပ်ငန်းများ)	၁							
	၂							
	၃							
	၄							
	၅							
သဘာဝဘေးအန္တရာယ်လျော့ပါးရေးကဏ္ဍ	၁	ကျေးရွာခန်းမဆောင်တည်ဆောက်ခြင်း။			✓			
	၂							
	၃							
	၄							
	၅							
အခြားကဏ္ဍ (ဌာနဆိုင်ရာများသို့ လွှဲပြောင်းနိုင်ခြင်းနှင့် အကောင်အထည်ဖော်ဆောင်ရွက်နိုင်ခြင်းမရှိသော လုပ်ငန်းများ)	၁	စိုက်ပျိုးရေးသင်တန်း			✓			
	၂							
	၃							
	၄							
	၅							

၁၂။ အစည်းအဝေးမှတ်တမ်း

၁၂.၁။ ဒုတိယနှစ် စက်ဝန်း အစည်းအဝေးမှတ်တမ်း



၁၃။ ကျေးရွာစီမံခန့်ခွဲမှုအဖွဲ့ဝင်စာရင်း

စဉ်	အမည်	ကျား/မ	ရာထူး/ တာဝန်
၁	ဦးအားဘယ်	ကျား	ကျေးရွာ စီ/ထောက် ဥက္ကဋ္ဌ
၂	ဒေါ်အားဗျာ	မ	ကျေးရွာ စီ/ထောက် ဥက္ကဋ္ဌ
၃	ဒေါ်ဘူးဂျူး	မ	စောင့်ကြည့်၊ ကြီးကြပ်ရေး ဆပ်ကော်မတီ
၄	ဦးအားဆောင်	ကျား	စောင့်ကြည့်၊ ကြီးကြပ်ရေး ဆပ်ကော်မတီ
၅	ဦးအားခို	ကျား	ဝယ်ယူရေးဆပ်ကော်မတီ
၆	ဒေါ်အားဝွန်	မ	ဝယ်ယူရေးဆပ်ကော်မတီ
၇	ဦးအားဂျူး	ကျား	လည်ပတ်ရေးနှင့် ပြင်/ထိန်းဆပ်ကော်မတီ
၈	ဒေါ်အားမြောင်	မ	လည်ပတ်ရေးနှင့် ပြင်/ထိန်းဆပ်ကော်မတီ
၉	ဒေါ်အားရေး	မ	ဝေဖန်အကြံပြုတိုင်ကြားဖြေရှင်းရေး ကော်မတီ
၁၀	ဦးအားဖား	ကျား	ဝေဖန်အကြံပြုတိုင်ကြားဖြေရှင်းရေး ကော်မတီ
၁၁	ဦးအားဆောင်	ကျား	ကျေးရွာစေတနာ့ဝန်ထမ်း
၁၂	ဒေါ်အားဝွန်း	မ	ကျေးရွာစေတနာ့ဝန်ထမ်း
၁၃	ဒေါ်အားမြေ့	မ	ကျေးရွာစာရင်းကိုင်
ကော်မတီဝင်စုစုပေါင်း		၆	၇ ယောက်

၁၄။ LIFT၏နည်းပညာအကူအညီဖြင့်ရေးဆွဲထားသောကျေးရွာဖွံ့ဖြိုးရေးအစီအစဉ် ကိုးကားချက်

ကျေးရွာဖွံ့ဖြိုးရေး အစီအစဉ်မှကိုးကားချက်များ				
စဉ်	အကြောင်းအရာ	(၄၈) ဇယားအညွှန်း		မှတ်ချက်
		ကိုးကားရန်	လေ့လာရန်	
၁။	ကျေးရွာအခြေခံအချက်အလက်များ	ဇယား ၁၊ ၂၊ ၃၊ ၆။	ဇယား ၈၊ ၂၂၊ ၂၇၊ ၃၀၊ ၄၂။	
၂။	လူမှုရေးအရင်းအမြစ်ပြုပြင်မှု	ဇယား ၄၊ ၅၊ ၁၄၊ ၂၃၊ ၃၇၊ ၄၀၊ ၄၁၊ ၄၂။	ဇယား ၈၊ ၁၃၊ ၂၇၊ ၃၈၊ ၄၄။	
၃။	ဥစ္စာနေကြွယ်ဝမှုအဆင့်သတ်မှတ်ချက်	ဇယား ၆၊ ၁၃။	ဇယား ၁၆။	
၄။	ပိုင်ဆိုင်မှုသုံးသပ်ခြင်း	ဇယား ၁၄၊ ၁၆၊ ၁၉၊ ၄၃၊ ၄၅၊ ၄၇။	ဇယား ၁၃၊ ၁၇၊ ၃၈။	
၅။	ရာသီခွင်ပြုပြင်မှု	ဇယား ၉၊ ၁၅၊ ၂၄၊ ၃၄၊ ၃၇။	ဇယား ၂၂၊ ၂၆၊ ၃၅။	
၆။	ပင့်ကူအိမ်သုံးသပ်ချက်	ဇယား ၃၊ ၃၀၊ ၃၉၊ ၄၀။	ဇယား ၃၀။	
၇။	ဗင်းပုံစံ	ဇယား ၁၁၊ ၁၂။		

အိုက်လန်းကောင်ကျေးရွာ၏ဖွံ့ဖြိုးရေးအစီအစဉ်ကို ဇယား ၄၈ ခုဖြင့် ဖော်ပြထားကြောင်းတွေ့ရသည်။



လူထုဗဟိုပြုစီမံကိန်း

“ကျေးလက်လူထုအခြေပြု၊ ဖွံ့ဖြိုးမှုကိုတိုးရှေးရှု”

လူထုဗဟိုပြုစီမံကိန်း၊ မိုင်းခတ်မြို့နယ်၊ ရှမ်းပြည်နယ် (အရှေ့ပိုင်း)